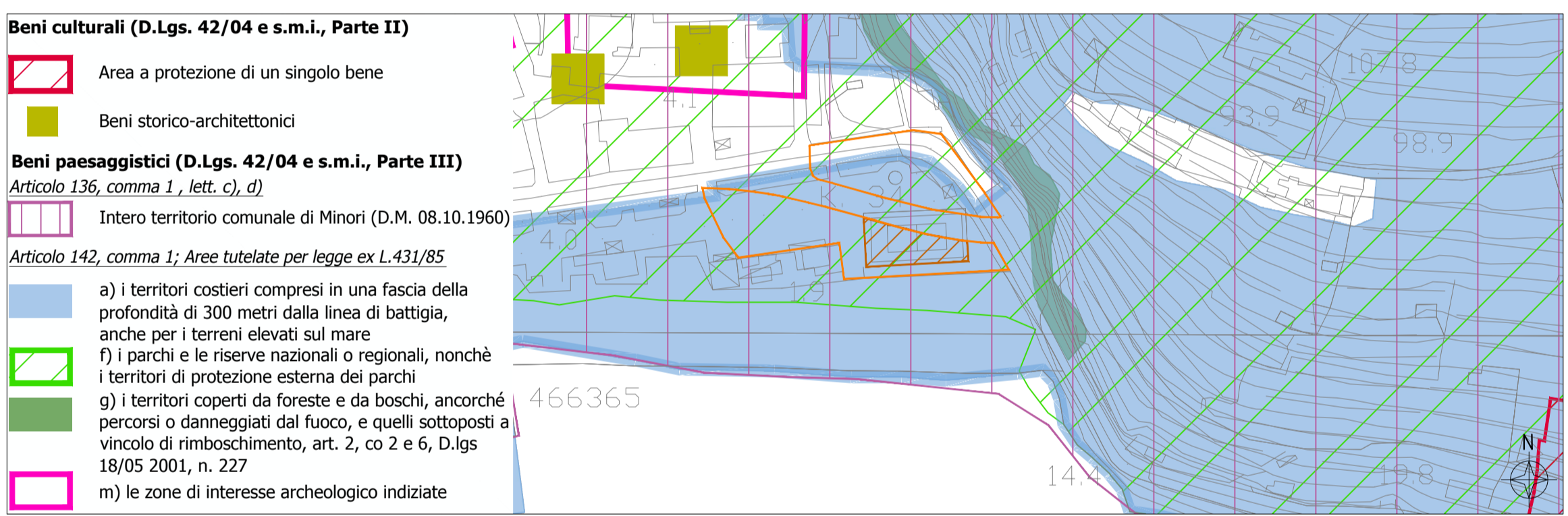
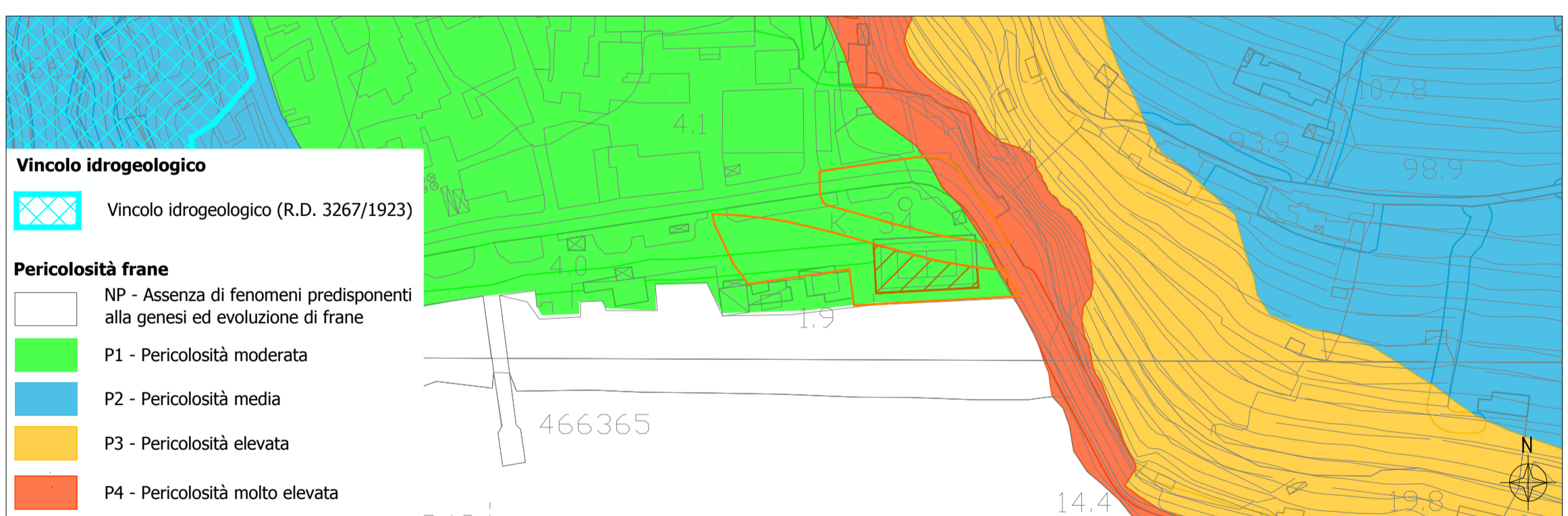


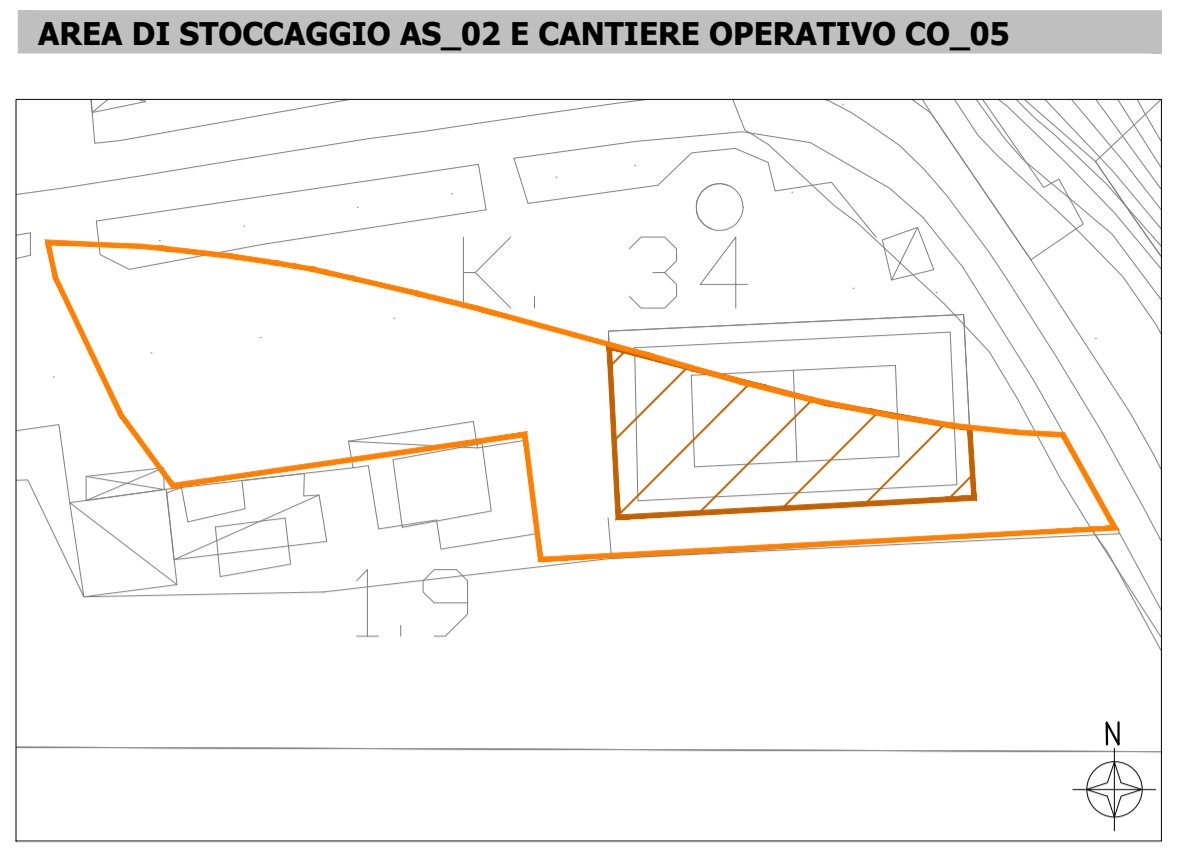
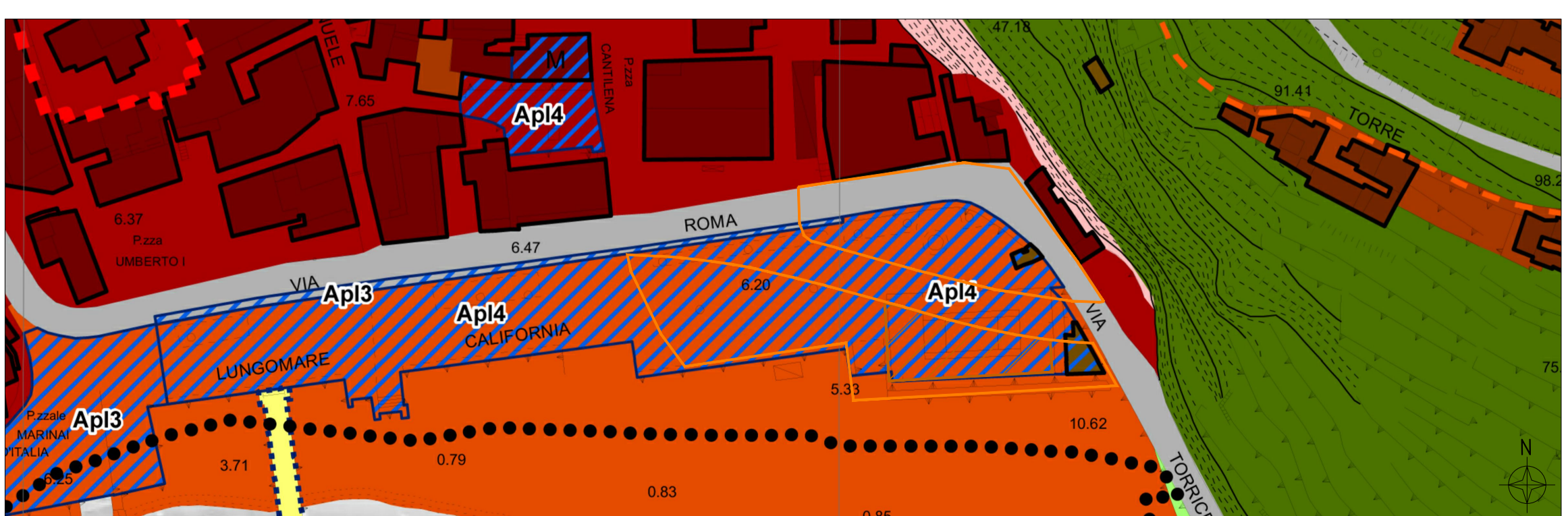
**BENI CULTURALI E PAESAGGISTICI** Scala 1:2000



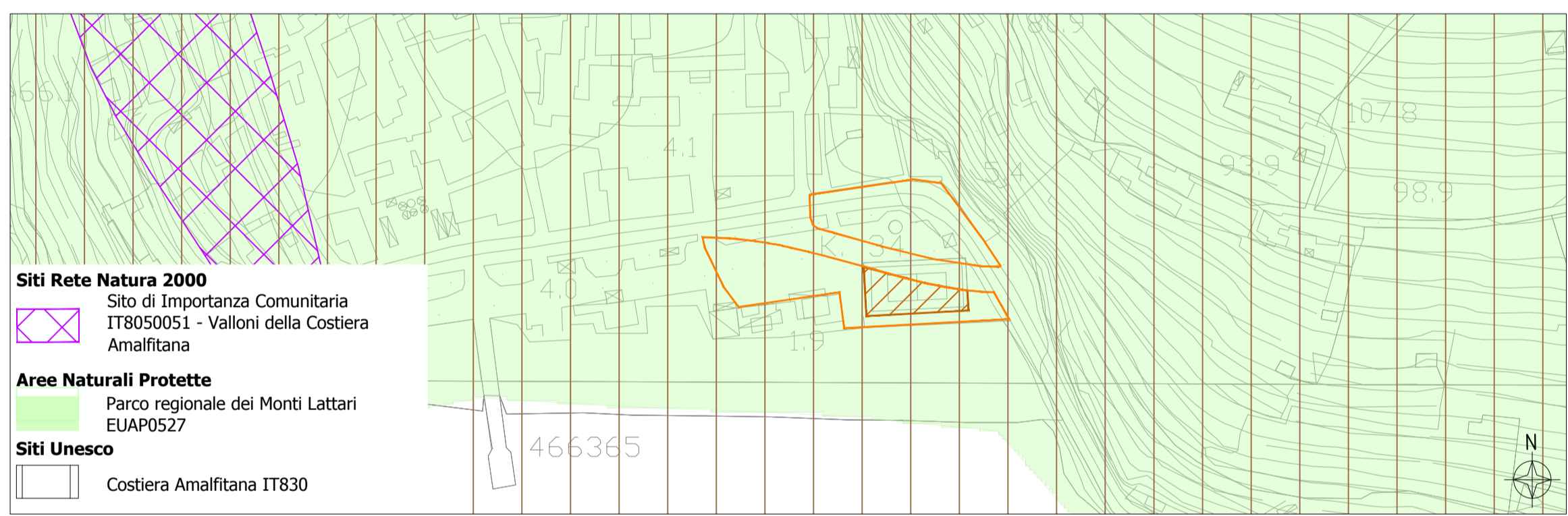
**TUTELA IDROGEOLOGICA** Scala 1:2000



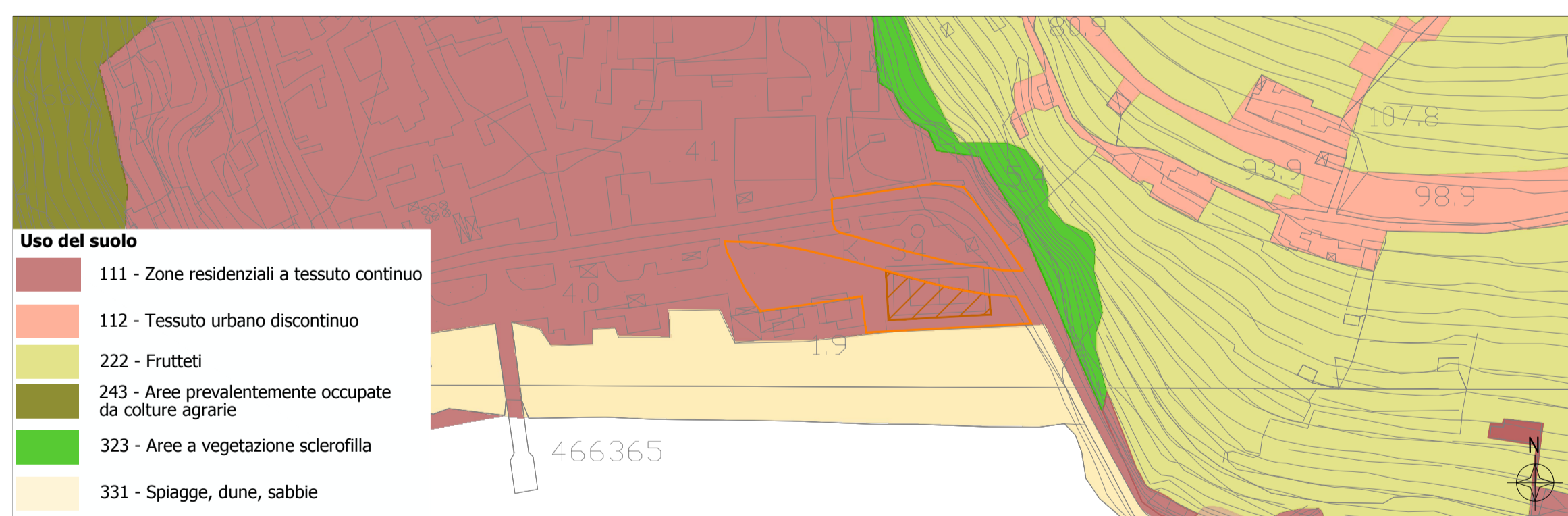
**INQUADRAMENTO URBANISTICO COMUNALE- PUC MINORI** Scala 1:2000



**AREE NATURALI TUTELATE E SITI UNESCO** Scala 1:2000



**USO DEL SUOLO** Scala 1:2000



**LEGENDA PIANO URBANISTICO COMUNALE DI MINORI**



**LEGENDA**

- Area temporanea di stoccaggio AS\_02
- Cantieri operativi CO\_04 e CO\_05

**SCHEMA SINTETICA**

AS_02 Area di stoccaggio temporanea	
Provincia	Salerno
Comune	Minori
Fase di lavorazione	Fase 1
Superficie	525 mq
Capacità	600 mc
Destinazione PUC	Ap1 4
Presenza di vincoli	D.Lgs. 42-04, art.136, c.1 lett. c), d); D.Lgs. 42-04, art. 142, c.1, lett a), f)
Uso del suolo	111 - Zone residenziale a tessuto continuo
Morfologia	Pianeggiante
Tipologia di sistemazione prevista	Area destinata in fase 2 ad ospitare il CO_05

CO_04 Cantiere operativo	
Provincia	Salerno
Comune	Minori
Fase di lavorazione	Fase 2
Superficie	1670 mq
Destinazione PUC	Is 2, Apl 4
Presenza di vincoli	D.Lgs. 42-04, art.136, c.1 lett. c), d); D.Lgs. 42-04, art. 142, c.1, lett a), f)
Uso del suolo	111 - Zone residenziale a tessuto continuo
Morfologia	Pianeggiante
Tipologia di sistemazione prevista	Riqualficazione dell'area dal punto di vista urbanistico

CO_05 Cantiere operativo	
Provincia	Salerno
Comune	Minori
Fase di lavorazione	Fase 2
Superficie	2100 mq
Destinazione PUC	Is 2, Apl 4
Presenza di vincoli	D.Lgs. 42-04, art.136, c.1 lett. c), d); D.Lgs. 42-04, art. 142, c.1, lett a), f)
Uso del suolo	111 - Zone residenziale a tessuto continuo
Morfologia	Pianeggiante
Tipologia di sistemazione prevista	Riqualficazione dell'area dal punto di vista urbanistico

**Sanas** GRUPPO FS ITALIANE  
 Direzione Progettazione e Realizzazione Lavori

S.S.163 - "AMALFITANA"  
 Realizzazione di una variante in galleria in località "Torre Mezzacapo" tra gli abitati di Minori e Maiori

**PROGETTO DI FATTIBILITA' TECNICA ECONOMICA** COD. NA-286

PROGETTAZIONE: ANAS - DIREZIONE PROGETTAZIONE E REALIZZAZIONE LAVORI

PROGETTISTA:  
 Ing. ALESSANDRO MICHELI  
 Ordine Ing. di Roma n. 19645

GEOLOGO:  
 Geol. SERENA MAJETTA  
 Ordine Geol. del Lazio n. 928

VISTO: IL RESPONSABILE DEL PROCEDIMENTO  
 Ing. L. Cedrone  
 Ordine Ing. di Roma n. A31751

**STUDIO IMPATTO AMBIENTALE ANALISI PROGETTUALE**  
 Schede di cantiere - 2 di 2

CODICE PROGETTO	NOME FILE	REVISIONE	SCALA:
DPNA0286 P 18	T00CA04CANSCO2_A	A	varie
C			
B			
A	EMISSIONE	NOV. 2018	
REV.	DESCRIZIONE	DATA	REDDATO VERIFICATO APPROVATO