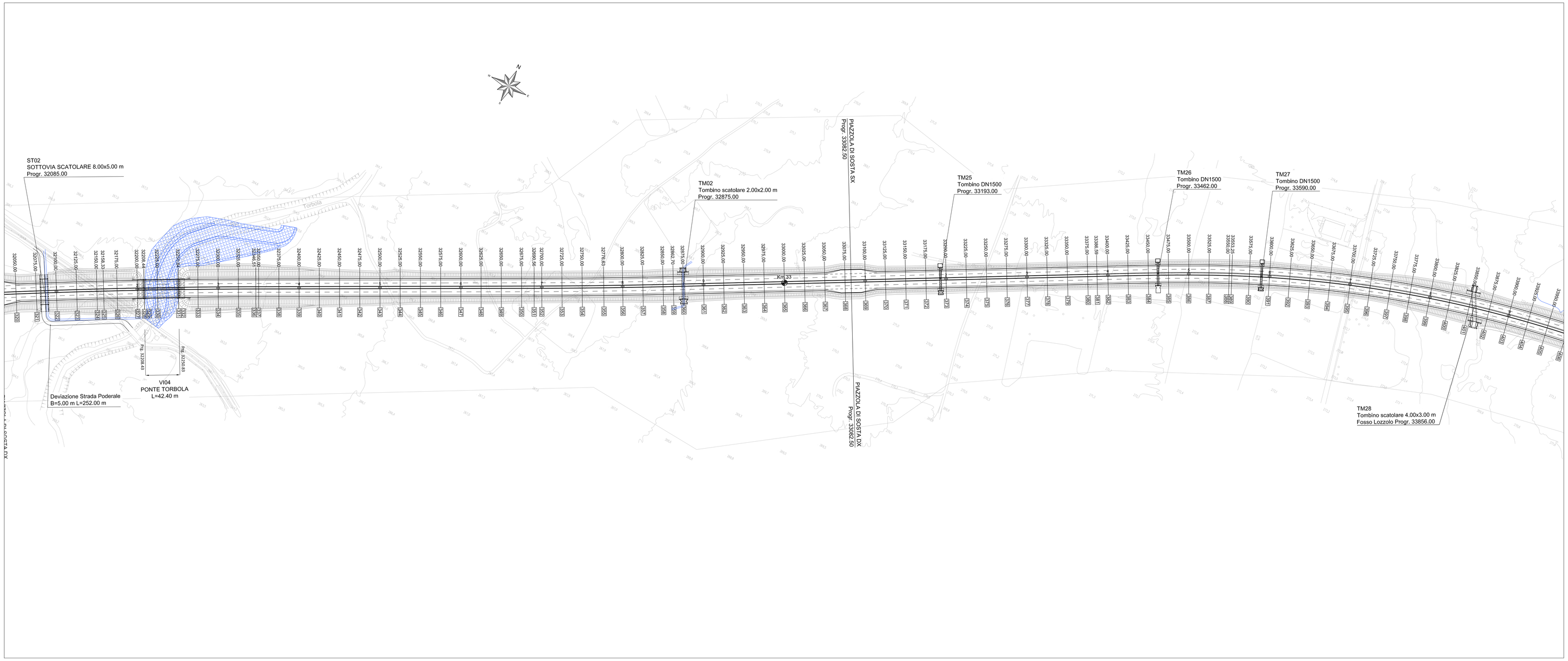

LIVELLETTE	DIFF. DI QUOTA OBTANZA PENDENZA	h = -2,133 L = 398,928 i = -0,005	h = 6,357 L = 1677,872 i = 0,004

7,401	
2,473	
3,000	
3,221	
1,508	
0,478	

Pr	32486,330
Qt	270,340
R	10000,000
T	45,677
Fr	0,104
Sv	91,354

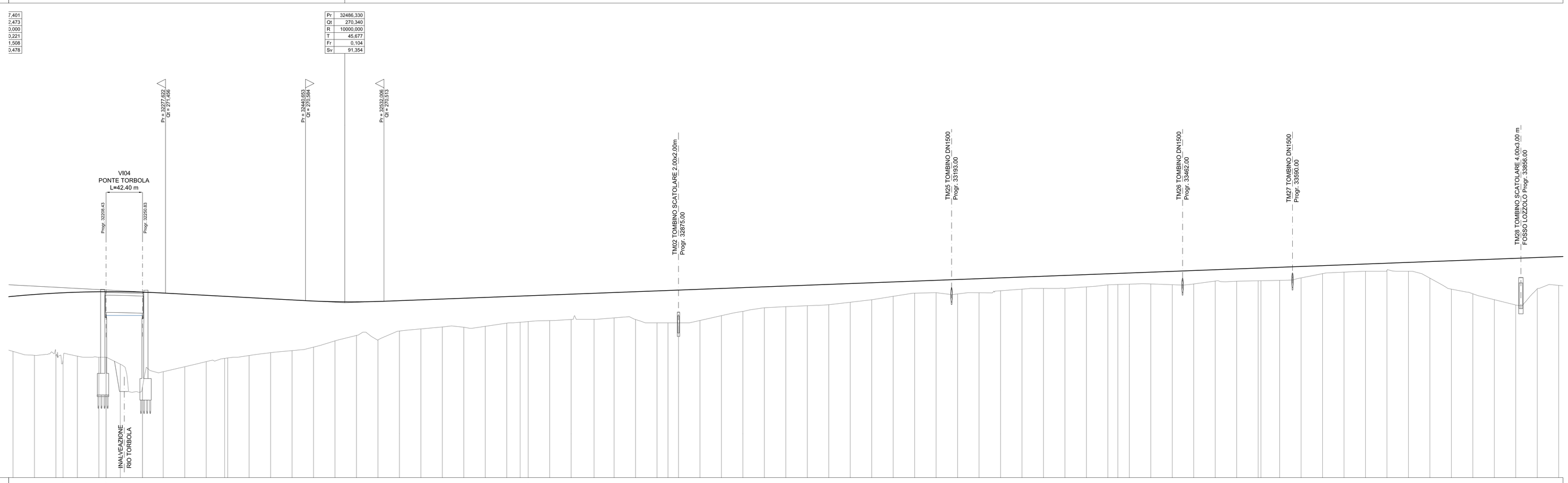

NUMERO SEZIONI	QUOTE PROGETTO	QUOTE TERRENO	ETTOMETRICHE	DIST. PARZIALI	PROGRESSIVE
322	271,091	264,682	321		32100,00
323	271,301	264,222		25,00	32125,00
324	271,459	264,168		25,00	32150,00
325	271,501	263,715		8,33	32158,33
326	271,566	264,130		16,67	32175,00
327	271,620	264,000		25,00	32200,00
328	271,623	263,192		8,43	32208,43
329	271,623	262,318		16,56	32225,00
330	271,469	261,897		25,83	32250,83
331	271,335	261,451		24,16	32275,00
332	271,202	261,075		25,00	32300,00
333	271,069	260,946		25,00	32325,00
334	270,935	264,208		21,51	32346,51
335	270,801	264,530		25,00	32371,51
336	270,668	264,772		25,00	32396,51
337	270,529	265,178		25,00	32421,51
338	270,459	265,955		25,00	32446,51
339	270,443	266,536		25,00	32471,51
340	270,489	266,017		25,00	32496,51
341	270,581	267,049		25,00	32521,51
342	270,676	267,297		25,00	32546,51
343	270,771	267,522		25,00	32571,51
344	270,865	267,491		25,00	32596,51
345	270,960	267,088		25,00	32621,51
346	271,055	267,071		25,00	32646,51
347	271,055	268,071		15,06	32661,57
348	271,149	268,157		9,43	32670,99
349	271,244	268,266		25,00	32695,99
350	271,339	268,389		25,00	32720,99
351	271,440	268,412		26,63	32747,62
352	271,520	268,579		23,37	32771,00
353	271,623	268,385		25,00	32796,00
354	271,718	268,000		25,00	32821,00
355	271,766	268,000		12,70	32833,70
356	271,813	268,000		12,30	32846,00
357	271,907	268,270		25,00	32871,00
358	272,002	268,839		25,00	32896,00
359	272,097	269,335		25,00	32921,00
360	272,191	269,739		25,00	32946,00
361	272,286	269,986		25,00	32971,00
362	272,381	270,000		25,00	32996,00
363	272,476	270,111		25,00	33021,00
364	272,570	270,395		25,00	33046,00
365	272,665	270,688		25,00	33071,00
366	272,760	271,085		25,00	33096,00
367	272,854	271,455		25,00	33121,00
368	272,949	271,508		25,00	33146,00
369	273,044	271,364		25,00	33171,00
370	273,139	271,493		25,00	33196,00
371	273,233	271,733		25,00	33221,00
372	273,328	271,919		25,00	33246,00
373	273,422	272,000		25,00	33271,00
374	273,517	272,010		25,00	33296,00
375	273,612	272,185		25,00	33321,00
376	273,707	272,421		25,00	33346,00
377	273,751	272,460		12,55	33358,55
378	273,802	272,055		13,12	33371,67
379	273,896	272,532		25,00	33396,67
380	273,991	272,434		25,00	33421,67
381	274,086	272,227		25,00	33446,67
382	274,181	272,067		25,00	33471,67
383	274,275	272,244		25,00	33496,67
384	274,372 274,382	272,802 272,888		21,75	33518,42
385	274,465	272,938		25,00	33543,42
386	274,559	273,230		25,00	33568,42
387	274,654	273,724		25,00	33593,42
388	274,749	273,905		25,00	33618,42
389	274,844	274,000		25,00	33643,42
390	274,939	274,101		25,00	33668,42
391	275,033	274,000		25,00	33693,42
392	275,128	273,198		25,00	33718,42
393	275,222	271,929		25,00	33743,42
394	275,317	271,381		25,00	33768,42
395	275,412	270,691		25,00	33793,42
396	275,507	270,075		25,00	33818,42
397	275,601	271,960		25,00	33843,42
398	275,696	272,365		25,00	33868,42
399					33893,42
400					33918,42
401					33943,42
402					33968,42
403					33990,00

ANDAMENTO PLANIMETRICO

R = 8000,000
Sv = 376,350
6

L = 344,054

7
Sv = 172,133
R = 8000,000

L = 523,891

A = 500,000 Sv = 166,667

ANDAMENTO CIGLI

-0,025

-0,025

0,025

-0,025

KEY-MAP

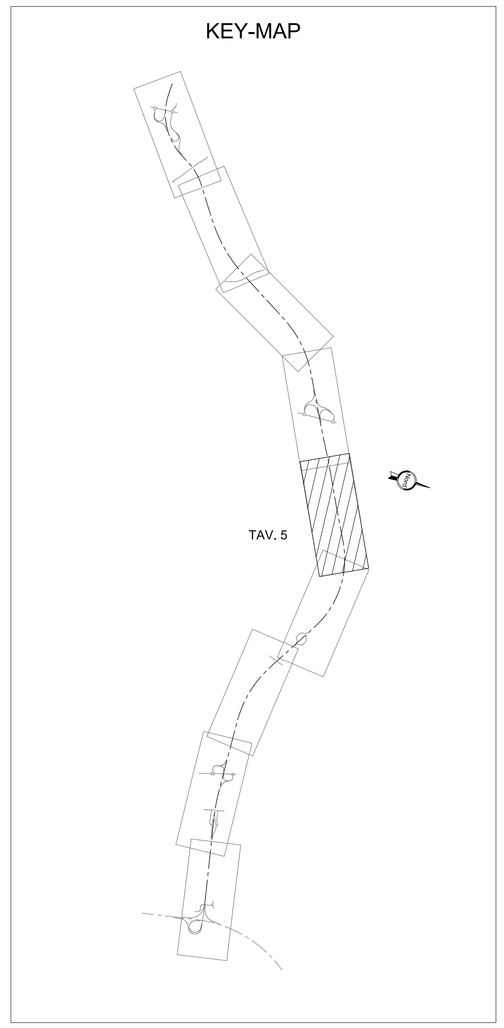

anas — Direzione Progettazione e Realizzazione Lavori

Collegamento tra l'A4 (Torino–Milano) in località Santhià, Biella, Gattinara e l'A26 (Genova Voltri–Gravellona) in località Ghemme. Lotto 1

PROGETTO DEFINITIVO — COD.

PROGETTAZIONE: ANAS - DIREZIONE PROGETTAZIONE E REALIZZAZIONE LAVORI

I PROGETTISTI:
Ing. Vincenzo Morzi
Ordine Ing. di Bari n.3594
Ing. Achille Devitofranceschi
Ordine Ing. di Roma n.19116

IL GEOLOGO:
geol. Serena Mainta
Ordine Geol. del Lazio n.928

RESPONSABILE DEL SIA
arch. Giovanni Mygand
Ordine Arch. di Roma n.16183

IL COORDINATORE PER LA SICUREZZA IN FASE DI PROGETTAZIONE
geom. Fabio Guondam

VISTO: IL RESPONSABILE DEL PROCEDIMENTO :
Ing. Nicola Canepa

PROTOCOLLO — DATA

PROGETTO STRADALE
Asse principale
Planimetria e profilo di progetto – Tav. 5 di 9

CODICE PROGETTO (PROGETTO, LIV. PROG., N. PROG.)	NOME FILE	REVISIONE	SCALA:
DPT007 D 1701	CODICE ELAB. T00PE00TRAPF09A.dwg	A	1:2000

REV.	DESCRIZIONE	DATA	REDATTO	VERIFICATO	APPROVATO
C					
B	Aggiornamento a seguito riunione 15.03.2018	Marzo 2018			
A	EMISSIONE PRELIMINARE PER CONTROLLI EX D.Lgs. 35/2011	Maggio 2018			