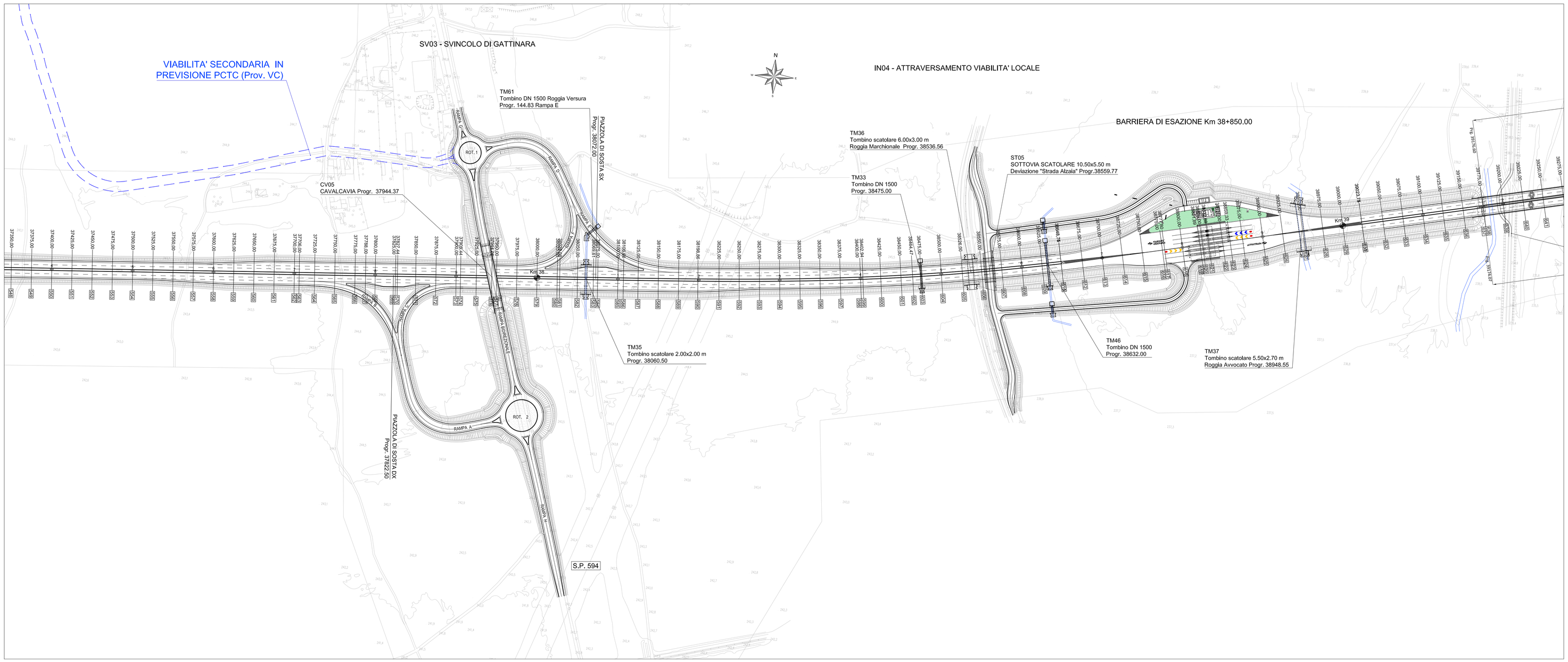

MASSERANO — GHEMME

LIVELLETTE	DIFF. DI QUOTA / OBTANZA / PENDENZA	h = 4,154 L = 830,589 i = 0,005	h = -1,484 L = 494,682 i = -0,003	h = -0,907 L = 96,280 i = -0,009	h = 1,448 L = 111,413 i = 0,013	h = -1,344 L = 103,421 i = -0,013

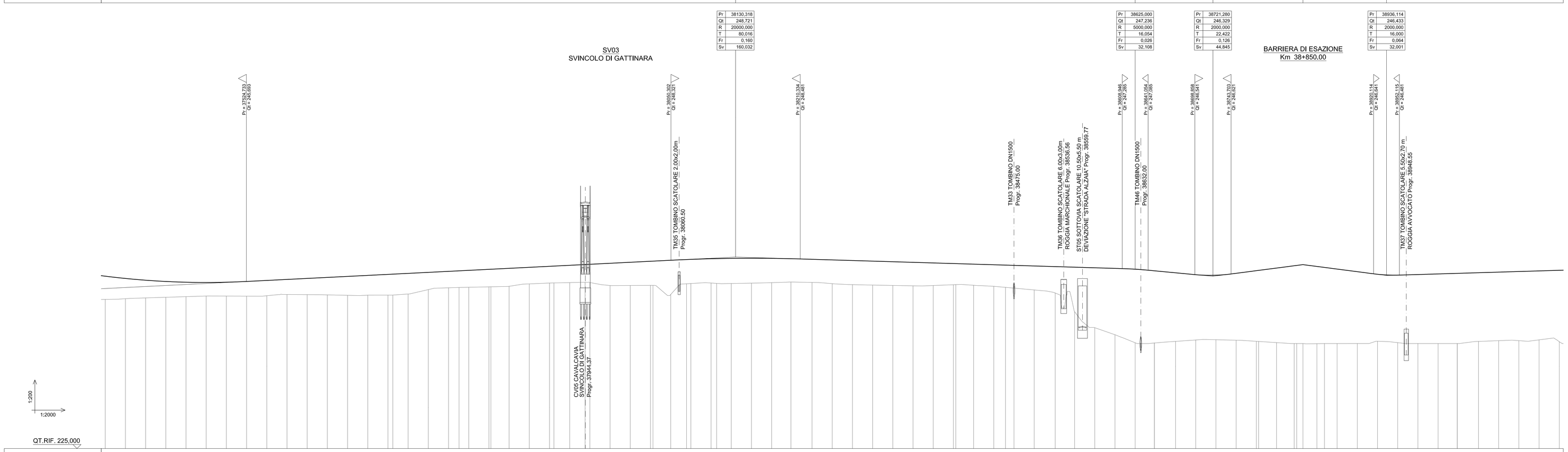

NUMERO SEZIONI	548 549 550 551 552 553 554 555 556 557 558 559 560 561 562 564 565 566 567 568 569 571 572 573 575 576 578 579 580 582 583 585 587 588 589 590 591 592 593 594 595 596 597 598 600 601 602 603 604 605 606 607 608 609 610 612 613 614 615 616 618 619 621 622 623 624 625 626 627 628 629 630 632 633 634 635 636
QUOTE PROGETTO	246,345 246,065 245,847 245,691 245,588 245,567 245,599 245,694 245,819 245,944 246,069 246,194 246,444 246,569 246,694 246,819 246,944 247,009 247,194 247,319 247,444 247,569 247,694 247,719 247,794 247,844 247,869 248,194 248,319 248,429 248,504 248,529 248,555 248,571 248,595 248,612 248,437 248,362 248,287 248,212 248,137 248,062 247,887 247,813 247,738 247,663 247,637 247,762 247,718 247,687 247,612 247,534 247,482 247,387 247,312 247,211 247,013 247,013 246,760 246,530 246,485 246,703 247,038 247,063 247,353 247,614 247,617 247,778 247,953 248,000 248,000 247,993 248,000 248,000 248,002 246,984 246,479 246,550 246,625 246,695 246,765 246,775 246,850 246,925 247,000 247,075
QUOTE TERRENO	243,476 243,557 243,656 243,735 243,814 243,893 243,880 243,872 243,825 244,077 244,061 244,031 243,971 244,000 244,000 244,011 244,144 244,685 244,916 244,949 244,874 245,107 245,022 245,093 245,382 245,488 245,509 245,552 245,592 245,592 245,588 245,197 245,510 245,511 245,085 245,485 245,442 245,497 245,497 245,438 245,477 245,543 245,625 245,577 245,421 245,295 245,243 245,198 245,154 245,190 245,309 245,309 245,218 245,090 244,969 244,862 244,634 244,264 241,949 239,966 239,100 238,099 238,077 238,077 238,275 238,450 238,473 238,417 238,279 238,241 238,114 237,993 238,000 238,000 238,002 238,288 238,116 238,000 238,000 238,000 238,286 238,365 238,356 238,458 238,233
ETTOMETRICHE	374 375 376 377 378 379 380 381 382 383 384 385 386 387 388 389 390 391
DIST. PARZIALI	25,00 25,00 25,00 25,00 25,00 25,00 25,00 25,00 25,00 25,00 25,00 25,00 25,00 25,00 25,00 19,00 25,00 25,00 12,00 25,00 22,56 25,00 25,00 19,56 19,08 0,92 25,00 25,00 25,00 21,92 19,61 5,39 0,61 18,14 25,00 25,00 23,86 26,14 25,00 25,00 25,00 25,00 25,00 25,00 25,00 22,06 25,00 14,47 10,53 25,00 26,00 24,00 25,00 25,00 25,00 23,74 26,25 25,00 25,00 25,00 25,00 22,20 21,89 2,89 17,31 8,33 16,67 25,00 25,00 25,00 25,00 25,00 23,74 26,25 25,00 25,00 25,00 25,00
PROGRESSIVE	37550,00 37575,00 37600,00 37625,00 37650,00 37675,00 37700,00 37725,00 37750,00 37775,00 37800,00 37825,00 37850,00 37875,00 37900,00 37925,00 37944,08 37969,08 37994,08 37975,00 38000,00 38025,00 38050,00 38060,50 38075,00 38100,00 38125,00 38150,00 38175,00 38198,86 38225,00 38250,00 38275,00 38300,00 38325,00 38350,00 38375,00 38400,00 38425,00 38450,00 38464,47 38475,00 38500,00 38526,00 38550,00 38575,00 38600,00 38625,00 38648,74 38664,74 38675,00 38700,00 38725,00 38750,00 38777,80 38800,00 38821,89 38843,89 38632,00 38850,00 38859,33 38875,00 38900,00 38925,00 38950,00 38975,00 39000,00 39023,74 39050,00 39075,00 39100,00 39125,00 39150,00
ANDAMENTO PLANIMETRICO	L = 926,823 — A = 1000,000 Sv = 333,333 — Sv = 123,055 R = 3000,000 — 10 — A = 1000,000 Sv = 333,333
ANDAMENTO CIGLI	0,025 — -0,025 — 0,027 — -0,027 — 0,000 0,000 — -0,025 -0,025

KEY-MAP

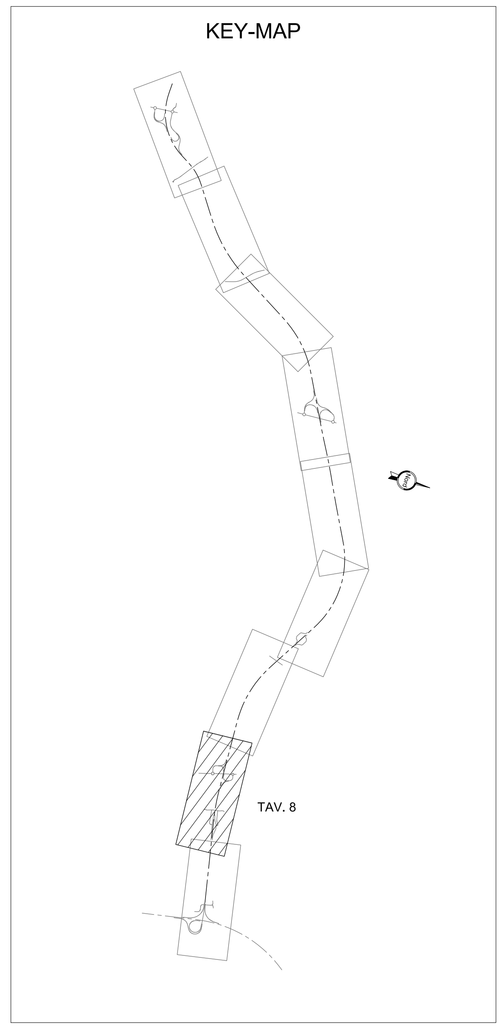

anas — Direzione Progettazione e Realizzazione Lavori

Collegamento tra l'A4 (Torino–Milano) in località Santhià, Biella, Gattinara e l'A26 (Genova Voltri–Gravellona) in località Ghemme. Lotto 1

PROGETTO DEFINITIVO — COD.

PROGETTAZIONE: ANAS - DIREZIONE PROGETTAZIONE E REALIZZAZIONE LAVORI

I PROGETTISTI:
Ing. Vincenzo Morzi
Ordine Ing. di Bari n.3594
Ing. Achille Devitofranceschi
Ordine Ing. di Roma n.19116

IL GEOLOGO:
geol. Serena Mijatto
Ordine Geol. del Lazio n.928

RESPONSABILE DEL SIA
arch. Giovanni Mygind
Ordine Arch. di Roma n.16183

IL COORDINATORE PER LA SICUREZZA IN FASE DI PROGETTAZIONE
geom. Fabio Guondini

VISTO: IL RESPONSABILE DEL PROCEDIMENTO :
Ing. Nicolò Canepa

PROTOCOLLO — DATA

PROGETTO STRADALE
Asse principale
Planimetria e profilo di progetto – Tav. 8 di 9

CODICE PROGETTO (PROGETTO / LIV. PROG. / N. PROG.)	NOME FILE	REVISIONE	SCALA:
DPT007 D 1701	CODICE ELAB. T00PS00TRAPF12A.dwg	A	1:2000

REV.	DESCRIZIONE	DATA	REDATTO	VERIFICATO	APPROVATO
C					
B					
A	EMISSIONE	Maggio 2018			