



Direzione Progettazione e Realizzazione Lavori

Collegamento tra l'A4 (Torino-Milano) in località Santhià, Biella, Gattinara e l'A26 (Genova Voltri-Gravellona) in località Ghemme. Lotto 1

PROGETTO DEFINITIVO

COD.

PROGETTAZIONE: ANAS - DIREZIONE PROGETTAZIONE E REALIZZAZIONE LAVORI

<b>I PROGETTISTI:</b> <i>ing. Vincenzo Marzi</i> <i>Ordine Ing. di Bari n.3594</i> <i>ing. Achille Devitofranceschi</i> <i>Ordine Ing. di Roma n.19116</i>
<b>IL GEOLOGO:</b> <i>geol. Serena Majetta</i> <i>Ordine Geol. del Lazio n.928</i>
<b>RESPONSABILE DEL SIA</b> <i>arch. Giovanni Magarò</i> <i>Ordine Arch. di Roma n.16183</i>
<b>IL COORDINATORE PER LA SICUREZZA IN FASE DI PROGETTAZIONE</b> <i>geom. Fabio Quondam</i>
<b>VISTO: IL RESPONSABILE DEL PROCEDIMENTO :</b> <i>ing. Nicolò Canepa</i>
<b>PROTOCOLLO</b>
<b>DATA</b>

PROGETTO STRADALE  
Asse Principale  
Sezioni trasversali

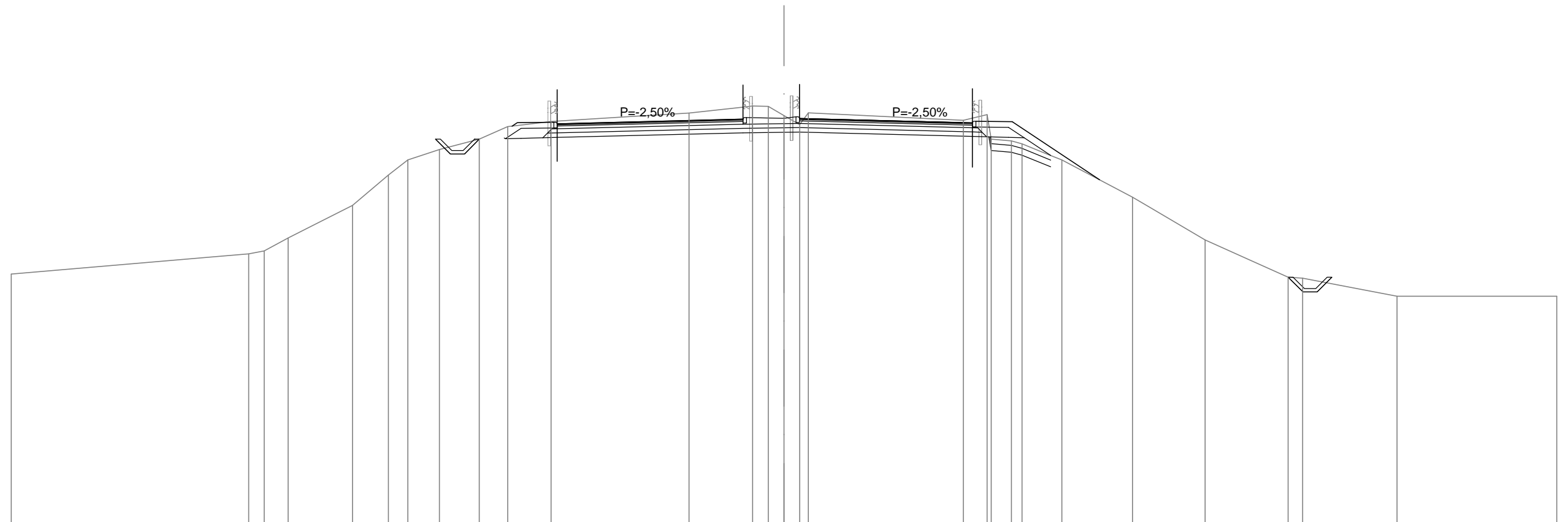
<b>CODICE PROGETTO</b>		<b>NOME FILE</b>		<b>REVISIONE</b>	<b>SCALA:</b>
PROGETTO	LIV. PROG.	N. PROG.	T00PS00TRASZ01A.dwg		
DPT007	D	1701	<b>CODICE ELAB.</b> T00PS00TRASZ01	A	1:200
C					
B					
A	EMISSIONE		Maggio 2018		
REV.	DESCRIZIONE		DATA	REDATTO	VERIFICATO APPROVATO

SCAVI E BONIFICHE	
STERRO	18,898 m <sup>2</sup>
SCOTICO	27,949 m
BONIFICA	7,528 m <sup>2</sup>
RILEVATI	
RIEMPIMENTO	1,344 m <sup>2</sup>
RILEVATO	16,991 m <sup>2</sup>
TERRENO VEGETALE	20,128 m
SOVRASTRUTTURA STRADALE	
STRATO DI USURA	19,500 m
STRATO DI BINDER	19,500 m
STRATO DI BASE	19,500 m
STRATO DI FONDAZIONE	4,080 m <sup>2</sup>
STRATO DI SOTTOFONDO TRATTATO	4,611 m <sup>2</sup>
MANUFATTI	
CANALETTA	0,657 m <sup>2</sup>
CORDOLO	0,144 m <sup>2</sup>

SEZIONE N.: 1  
 QT. PROGETTO: 227,799  
 DIST.PROG.: 25143,86  
 DIST.SUCC.: 6,14

SCALA 1:200

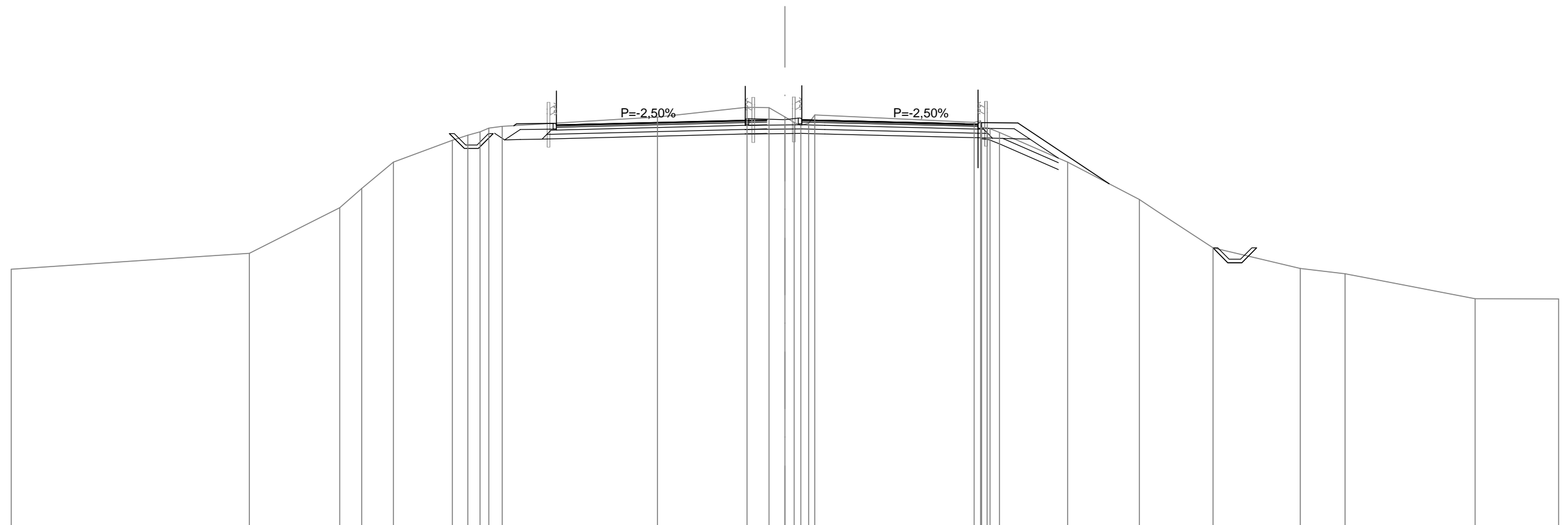
QT.RIF. 210,000



QUOTE TERRENO	221,87	222,00	222,56	224,00	225,34	226,00	226,46	226,91	227,47	227,70	228,07	228,37	228,36	227,96	227,56	228,08	227,75	227,99	226,84	226,71	226,00	224,36	222,48	220,84	220,80	220,00			
DIST.PARZIALI TERRENO	0,68	1,05	2,83	1,58	0,85	1,39	1,76	1,25	1,91	6,07	2,80	0,68	0,69	0,69	6,82	1,04	0,89	1,75	3,11	3,19	3,66	0,63	4,15						
QUOTE PROGETTO									227,49	227,65	227,70	227,76	227,80	227,83	229,33	227,73	227,65	227,71	227,69		225,13								
DIST.PARZIALI PROGETTO									1,60	0,73	3,75	3,70	2,48	3,73	3,37	1,60	3,84												
QUOTE PROGETTO INF.									226,91	226,26	226,26	226,91	226,97	226,95	226,98	226,99		227,42	227,02	227,00	226,98	226,20				220,84	220,19	220,19	220,84
DIST. PARZ. PROG. INF.									0,65	0,62	0,65	1,09	0,69	0,95	0,63	8,18	0,63	0,95	0,69	1,17		10,45			0,65	0,62	0,65		

SCAVI E BONIFICHE	
STERRO	18,668 m <sup>2</sup>
SCOTICO	25,995 m
BONIFICA	7,177 m <sup>2</sup>
RILEVATI	
RIEMPIMENTO	1,344 m <sup>2</sup>
RILEVATO	13,905 m <sup>2</sup>
TERRENO VEGETALE	17,301 m
SOVRASTRUTTURA STRADALE	
STRATO DI USURA	19,500 m
STRATO DI BINDER	19,500 m
STRATO DI BASE	19,500 m
STRATO DI FONDAZIONE	4,080 m <sup>2</sup>
STRATO DI SOTTOFONDO TRATTATO	4,611 m <sup>2</sup>
MANUFATTI	
CANALETTA	0,657 m <sup>2</sup>
CORDOLO	0,144 m <sup>2</sup>

SEZIONE N.: 2  
 QT. PROGETTO: 227,839  
 DIST.PROG.: 25150,00  
 DIST.PREC.: 6,14  
 DIST.SUCC.: 25,00



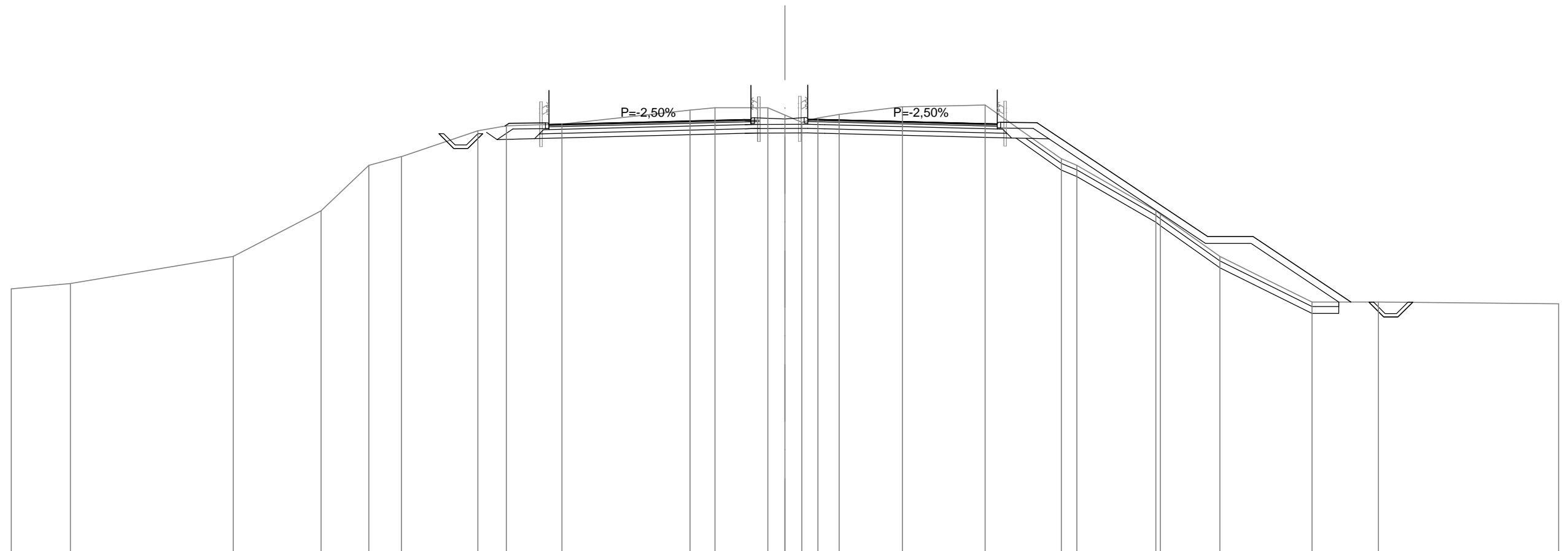
SCALA 1:200

QT.RIF. 210,000

QUOTE TERRENO	222,00	224,00	224,85	226,00	226,96	227,19	227,50	227,57	227,98	228,41	228,39	227,99	227,62	228,08	227,75	227,47	227,30	226,00	224,36	222,24	221,33	221,10	220,00	
DIST.PARZIALI TERRENO	3,98	0,96	1,39	2,59	0,68	0,59	6,82		3,94	0,96	0,70			7,00	3,00	3,15	3,23	3,84	1,97	5,71				
QUOTE PROGETTO					227,60	227,69	227,70	227,65	227,75	227,84	227,86	227,82	227,86	227,77	227,69	225,76	227,74	227,72	225,06					
DIST.PARZIALI PROGETTO					1,60	0,79	3,74	3,75	3,75	0,95	1,53	3,69	3,40	0,60	1,60	4,00								
QUOTE PROGETTO INF.					227,25	226,60	226,60	227,25	226,97	226,99	227,02	227,63	227,68	227,24	227,26	227,26	227,94	227,26	227,01	226,18	222,24	221,59	221,59	222,24
DIST. PARZ. PROG. INF.					0,65	0,62	0,65	0,69	0,95	0,63	1,75	6,54	0,80	0,79	0,59	1,01	6,74	0,63	0,95	0,69	1,25	6,79	0,65	0,65

SCAVI E BONIFICHE	
STERRO	23,400 m <sup>2</sup>
SCOTICO	42,400 m
BONIFICA	11,907 m <sup>2</sup>
RILEVATI	
RIEMPIMENTO	1,344 m <sup>2</sup>
RILEVATO	17,818 m <sup>2</sup>
TERRENO VEGETALE	19,756 m
SOVRASTRUTTURA STRADALE	
STRATO DI USURA	19,500 m
STRATO DI BINDER	19,500 m
STRATO DI BASE	19,500 m
STRATO DI FONDAZIONE	4,080 m <sup>2</sup>
STRATO DI SOTTOFONDO TRATTATO	4,611 m <sup>2</sup>
MANUFATTI	
CANALETTA	0,657 m <sup>2</sup>
CORDOLO	0,144 m <sup>2</sup>

SEZIONE N.: 3  
 QT. PROGETTO: 228,004  
 DIST.PROG.: 25175,00  
 DIST.PREC.: 25,00  
 DIST.SUCC.: 25,00



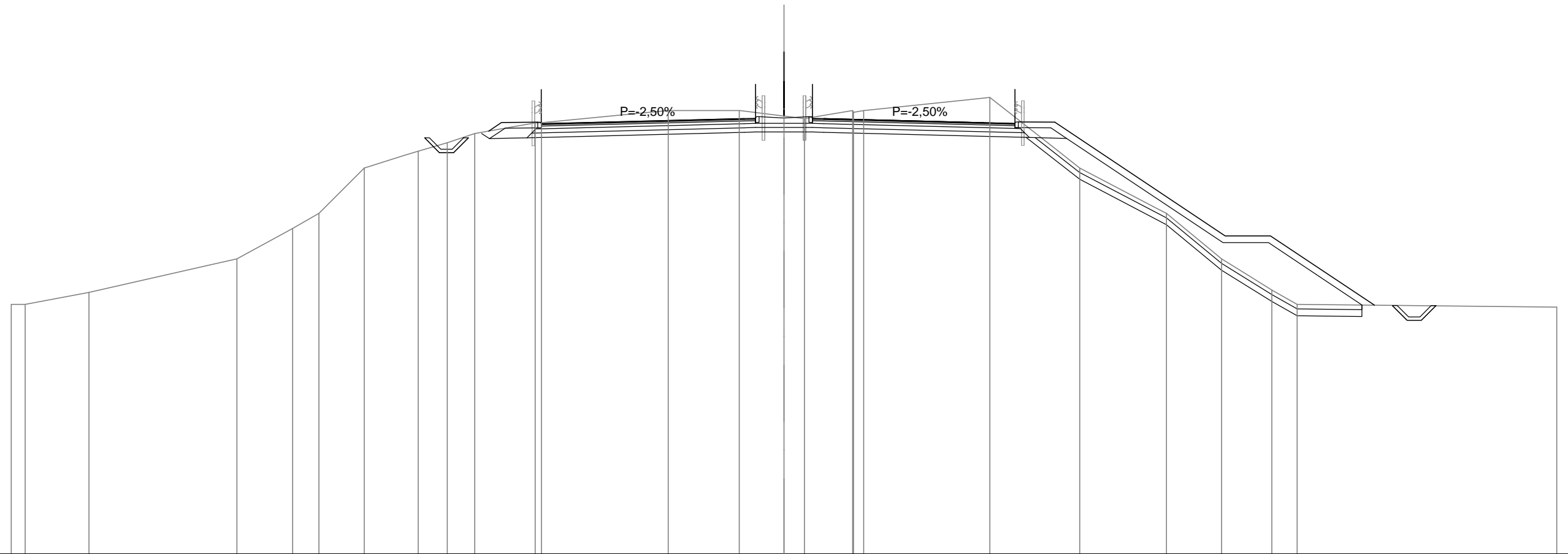
SCALA 1:200

QT.RIF. 209,000

QUOTE TERRENO	220,81		222,00		224,00	226,00	226,38	227,52	227,73	227,81		228,42	228,53	228,53	228,21	227,88	228,08	228,23	228,57	228,64	226,29	226,00	224,00	223,85	222,00	220,00	220,00					
DIST.PARZIALI TERRENO		7,15	3,86	2,10	1,43	3,36	1,25	2,44	5,63	1,09	2,32	0,75	0,74	0,71	0,93	2,78	3,64	3,35	0,68	3,48	2,62	4,04	2,92									
QUOTE PROGETTO								227,72	227,84	227,86	229,29	227,91	228,00	229,51	227,98	228,00	227,93	227,84	227,81	227,88	227,87		222,87	222,87		220,00						
DIST.PARZIALI PROGETTO								1,60	1,12	3,75	3,75	2,49	3,08	3,51	0,99	1,60	7,50	2,00	4,30													
QUOTE PROGETTO INF.								227,39	226,74	226,74	227,39	227,13	227,15	227,17		227,40	227,42	227,42	228,10	227,40		227,59	227,20	227,17	227,16	222,57	222,57	220,00	219,99	219,34	219,34	219,99
DIST. PARZ. PROG. INF.								0,65	0,62	0,65	0,69	0,95				1,12	0,85	0,75				0,63	0,95	0,69		6,88	2,00	3,85	1,33	0,65	0,62	0,65

SCAVI E BONIFICHE	
STERRO	24,196 m <sup>2</sup>
SCOTICO	29,220 m
BONIFICA	7,875 m <sup>2</sup>
RILEVATI	
RIEMPIMENTO	1,344 m <sup>2</sup>
RILEVATO	18,748 m <sup>2</sup>
TERRENO VEGETALE	20,483 m
SOVRASTRUTTURA STRADALE	
STRATO DI USURA	19,500 m
STRATO DI BINDER	19,500 m
STRATO DI BASE	19,500 m
STRATO DI FONDAZIONE	4,080 m <sup>2</sup>
STRATO DI SOTTOFONDO TRATTATO	4,611 m <sup>2</sup>
MANUFATTI	
CANALETTA	0,657 m <sup>2</sup>
CORDOLO	0,144 m <sup>2</sup>

SEZIONE N.: 4  
 QT. PROGETTO: 228,168  
 DIST.PROG.: 25200,00  
 DIST.PREC.: 25,00  
 DIST.SUCC.: 25,00



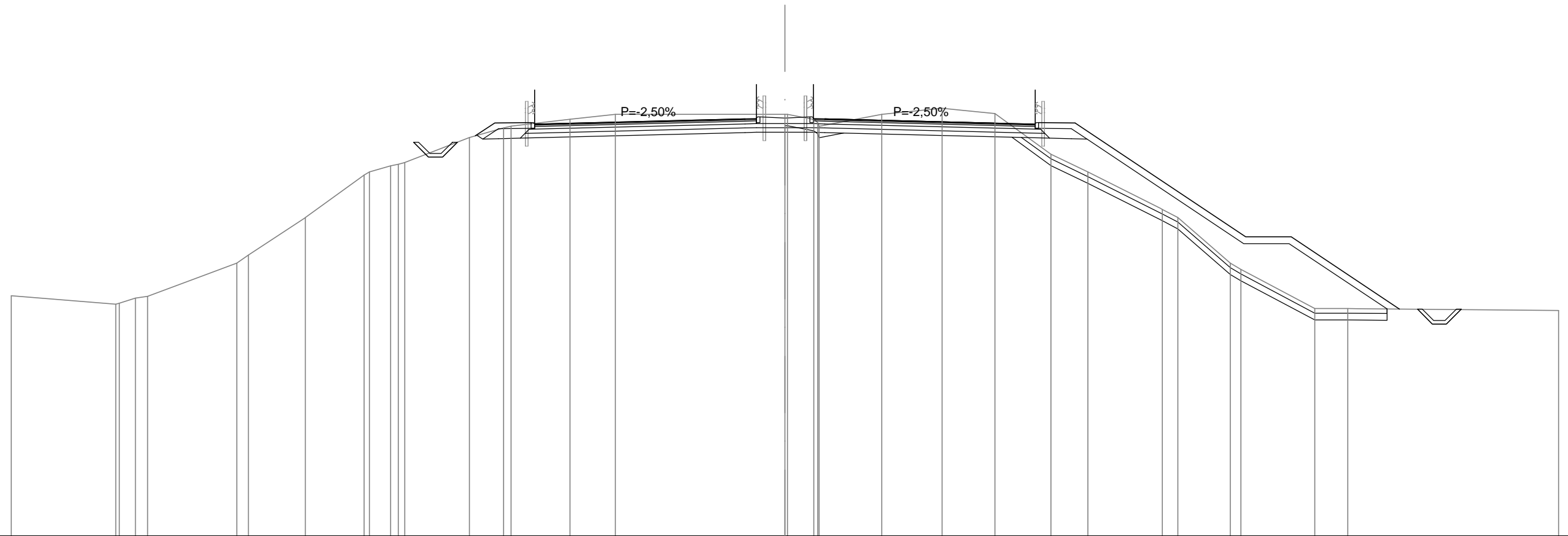
SCALA 1:200

QT.RIF. 209,000

QUOTE TERRENO	220,00	220,52		222,00	223,34	224,00	226,00	226,74	227,11	227,52	227,98	227,99		228,53	228,53	228,28	228,17	228,53	228,53		229,10	226,00	224,00	222,00	220,63	220,00									
DIST.PARZIALI TERRENO	2,81	6,50		2,45	1,16	1,99	2,37	1,28	1,21	2,66		5,58		3,12	1,97	0,89	2,13		5,55		3,96	3,82	2,43	2,21	1,11										
QUOTE PROGETTO										227,62	228,00	228,02	229,45	227,98		228,07	228,17	229,68		228,14	228,17		228,08	227,99	227,96	228,03	228,01	223,01	223,01		219,96				
DIST.PARZIALI PROGETTO										0,57	1,60	1,43		3,75	3,75	2,50		3,41		3,63		1,37	1,60	7,50	2,00	4,57									
QUOTE PROGETTO INF.								227,32	226,67	227,32	227,52	227,29	227,31	227,33	227,95	227,98		227,57	228,25	227,58	228,20	228,25	227,57		227,96	227,34	227,32	227,30	222,71	222,71	219,97	219,94	219,29	219,29	219,94
DIST. PARZ. PROG. INF.								0,65	0,62	0,65	0,58	0,69	0,95	0,63	1,43		7,50	1,10	1,10		8,41		0,63	0,95	0,69	6,88	2,00	4,11	1,34	0,65	0,62	0,65			

SCAVI E BONIFICHE	
STERRO	19,931 m <sup>2</sup>
SCOTICO	29,199 m
BONIFICA	7,938 m <sup>2</sup>
RILEVATI	
RIEMPIMENTO	1,344 m <sup>2</sup>
RILEVATO	18,913 m <sup>2</sup>
TERRENO VEGETALE	20,956 m
SOVRASTRUTTURA STRADALE	
STRATO DI USURA	19,500 m
STRATO DI BINDER	19,500 m
STRATO DI BASE	19,500 m
STRATO DI FONDAZIONE	4,080 m <sup>2</sup>
STRATO DI SOTTOFONDO TRATTATO	4,611 m <sup>2</sup>
MANUFATTI	
CANALETTA	0,657 m <sup>2</sup>
CORDOLO	0,144 m <sup>2</sup>

SEZIONE N.: 5  
 QT. PROGETTO: 228,333  
 DIST.PROG.: 25225,00  
 DIST.PREC.: 25,00  
 DIST.SUCC.: 9,07



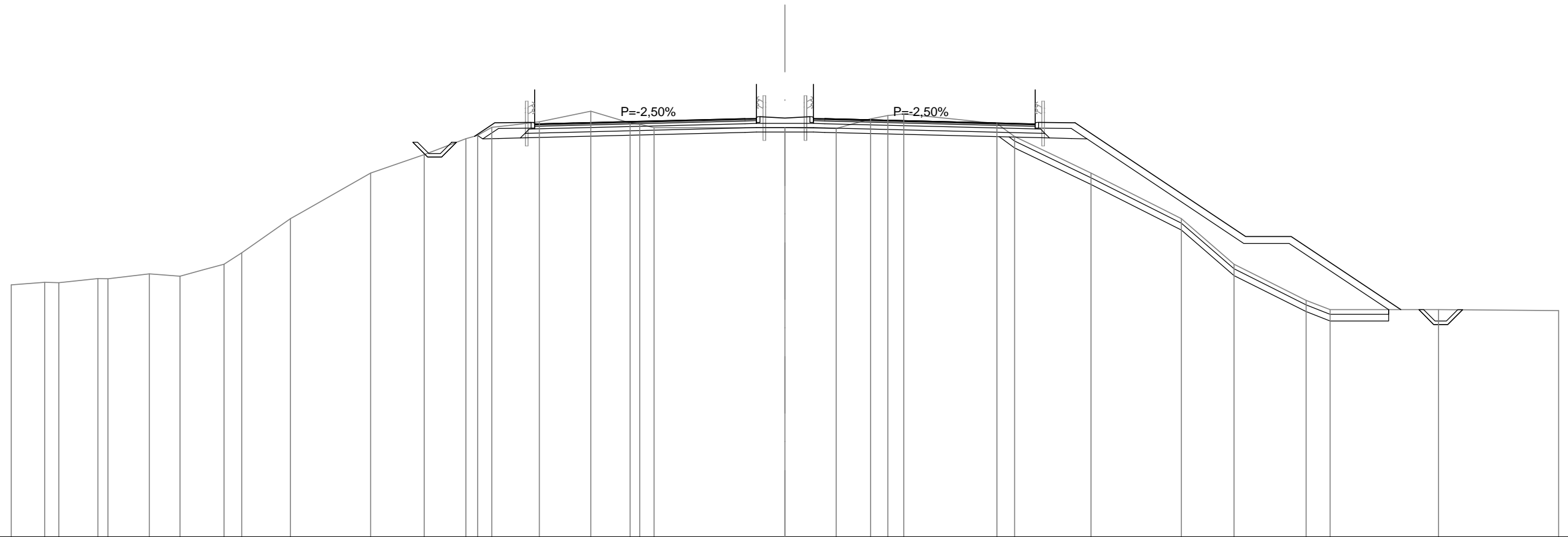
SCALA 1:200

QT.RIF. 210,000

QUOTE TERRENO	220,20	220,46	220,54	222,00	222,35	224,00	225,86	226,00	226,27	226,42	227,52	227,94	228,01	228,32	228,53	228,53	228,53	228,80	228,56	226,78	226,00	224,36	224,00	222,00	221,73	220,00	220,00	
DIST.PARZIALI TERRENO	0,71	3,92	2,51	2,58	0,93	2,84	1,50	2,59	1,99	7,45	1,15	2,75	2,66	2,32	2,46	1,62	3,27	0,68	2,31	3,25	1,45	220,00	220,00					
QUOTE PROGETTO							227,59	228,16	228,17	229,60	228,15		228,24	228,33	229,85	228,31	228,33	228,24	228,15	228,10	228,17	228,16		223,16	223,16		219,98	
DIST.PARZIALI PROGETTO							0,85	1,60	1,75	3,75	3,75	2,50	3,75	3,75	1,75	1,60	7,50	2,00	4,76									
QUOTE PROGETTO INF.							227,31	226,66	226,66	227,31	227,61	227,46	227,49	228,10	228,15		227,73	227,75	228,42	227,75	228,36	228,42	227,73		222,86	222,86		219,99
DIST. PARZ. PROG. INF.							0,65	0,62	0,65	0,87	0,69	0,95	0,63	1,75	7,50	1,10	1,10	9,25	0,63	0,95	0,69	6,88	2,00	4,30	1,34	0,65	0,65	0,65

SCAVI E BONIFICHE	
STERRO	13,266 m <sup>2</sup>
SCOTICO	28,847 m
BONIFICA	7,958 m <sup>2</sup>
RILEVATI	
RIEMPIMENTO	1,344 m <sup>2</sup>
RILEVATO	18,566 m <sup>2</sup>
TERRENO VEGETALE	21,075 m
SOVRASTRUTTURA STRADALE	
STRATO DI USURA	19,500 m
STRATO DI BINDER	19,500 m
STRATO DI BASE	19,500 m
STRATO DI FONDAZIONE	4,080 m <sup>2</sup>
STRATO DI SOTTOFONDO TRATTATO	4,611 m <sup>2</sup>
SPARTITRAFFICO	0,586 m <sup>2</sup>
MANUFATTI	
CANALETTA	0,657 m <sup>2</sup>
CORDOLO	0,144 m <sup>2</sup>

SEZIONE N.: 6  
 QT. PROGETTO: 228,393  
 DIST.PROG.: 25234,07  
 DIST.PREC.: 9,07  
 DIST.SUCC.: 15,93



SCALA 1:200

QT.RIF. 210,000

QUOTE TERRENO	221,21	221,19	221,37	221,36	221,58	221,47	222,00	222,49	224,00	226,00	226,81	227,52	228,01	228,25	228,73	228,21	228,00	228,00	227,97	228,38	228,53	228,60	228,18	227,61	226,00	224,00	222,00	220,41	220,00	220,00						
DIST.PARZIALI TERRENO	0,62	1,71	1,82	1,34	1,93	0,78	2,14	3,52	2,36	1,83	0,62	2,09	2,26	1,73	0,62	5,75	2,25	1,51	0,76	0,70	4,09	0,78	3,36	3,97	2,31	3,17	1,05	4,77								
QUOTE PROGETTO												227,62	228,22	228,23	229,66	228,21	228,30			228,39	228,48	228,42	228,48	228,39				223,22	223,22	220,00						
DIST.PARZIALI PROGETTO												0,89	1,60	1,75	3,75	3,75	1,10	1,10	3,75	3,75	1,75	1,60	7,50	2,00	4,82											
QUOTE PROGETTO INF.										227,36	226,71	226,71	227,36	227,66	227,52	227,55	228,16	228,21		227,79	227,81	227,81	227,81	227,79		227,94	227,55	227,52	227,50	222,92	222,92	220,00	220,00	219,35	219,35	220,00
DIST. PARZ. PROG. INF.										0,65	0,62	0,65	0,92	0,69	0,95	0,63	1,75	7,50	1,25	1,25	9,25	0,63	0,95	0,69	6,88	2,00	4,37	1,33	0,65	0,62	0,65					

SCAVI E BONIFICHE	
STERRO	10,856 m <sup>2</sup>
SCOTICO	42,486 m
BONIFICA	11,898 m <sup>2</sup>
RILEVATI	
RIEMPIMENTO	1,305 m <sup>2</sup>
RILEVATO	15,721 m <sup>2</sup>
TERRENO VEGETALE	19,149 m
SOVRASTRUTTURA STRADALE	
STRATO DI USURA	19,708 m
STRATO DI BINDER	19,708 m
STRATO DI BASE	19,708 m
STRATO DI FONDAZIONE	4,117 m <sup>2</sup>
STRATO DI SOTTOFONDO TRATTATO	4,651 m <sup>2</sup>
SPARTITRAFFICO	0,583 m <sup>2</sup>
MANUFATTI	
CANALETTA	0,657 m <sup>2</sup>
CORDOLO	0,144 m <sup>2</sup>

SEZIONE N.: 7  
 QT. PROGETTO: 228,498  
 DIST.PROG.: 25250,00  
 DIST.PREC.: 15,93  
 DIST.SUCC.: 25,00

SCALA 1:200

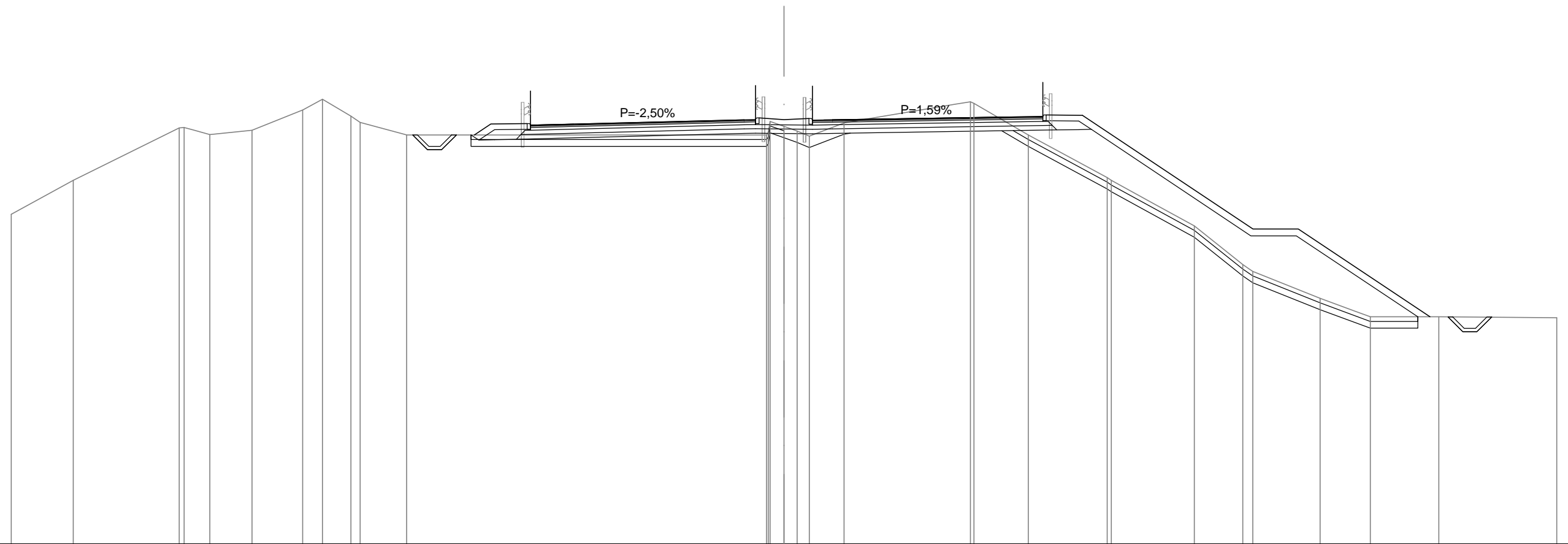
QT.RIF. 210,000

QUOTE TERRENO	222,00	224,00	226,00	226,77	227,13	228,06	228,01	228,13	228,25	228,55	228,30	228,00	228,00	227,95	228,35	228,53	228,34	228,32	228,68	228,34	227,76	226,00	224,00	222,00	221,76	221,74	220,00			
DIST.PARZIALI TERRENO	3,82	3,44	1,55	0,69	2,22	0,58	1,91	3,13	0,87	0,88	1,16	7,75	1,02	1,88	1,22	0,57	2,83	1,69	2,59	3,90	2,36	1,06	10,07							
QUOTE PROGETTO								228,17	228,32	228,33	229,76	228,31	228,40	228,50	228,58	228,52	228,58	228,50	228,46	228,43	228,41	228,48	228,47	223,47	223,47	220,88				
DIST.PARZIALI PROGETTO								1,60	1,81	3,75	3,75	3,75	3,75	1,10	1,10	0,65	3,75	3,75	1,75	1,60	7,50	2,00	3,88							
QUOTE PROGETTO INF.						228,14	227,49	227,49	228,14	227,61	227,63	227,65	228,26	228,31	227,90	227,91	227,91	227,90	227,90	228,31	227,81	227,80	227,79	223,17	223,17	221,00	220,74	220,09	220,09	220,74
DIST. PARZ. PROG. INF.						0,65	0,62	0,62	0,69	0,95	0,63	1,81	7,50	1,25	1,25	0,65	9,25	6,94	6,94	0,62	0,96	0,64	2,00	3,25	1,52	0,65	0,62	0,65		



SCAVI E BONIFICHE	
STERRO	9,796 m <sup>2</sup>
SCOTICO	44,902 m
BONIFICA	12,495 m <sup>2</sup>
RILEVATI	
RIEMPIMENTO	1,248 m <sup>2</sup>
RILEVATO	24,495 m <sup>2</sup>
TERRENO VEGETALE	22,041 m
SOVRASTRUTTURA STRADALE	
STRATO DI USURA	20,034 m
STRATO DI BINDER	20,034 m
STRATO DI BASE	20,034 m
STRATO DI FONDAZIONE	4,175 m <sup>2</sup>
STRATO DI SOTTOFONDO TRATTATO	4,715 m <sup>2</sup>
SPARTITRAFFICO	0,572 m <sup>2</sup>
MANUFATTI	
CANALETTA	0,657 m <sup>2</sup>
CORDOLO	0,144 m <sup>2</sup>

SEZIONE N.: 8  
 QT. PROGETTO: 228,662  
 DIST.PROG.: 25275,00  
 DIST.PREC.: 25,00  
 DIST.SUCC.: 25,00



SCALA 1:200

QT.RIF. 210,000

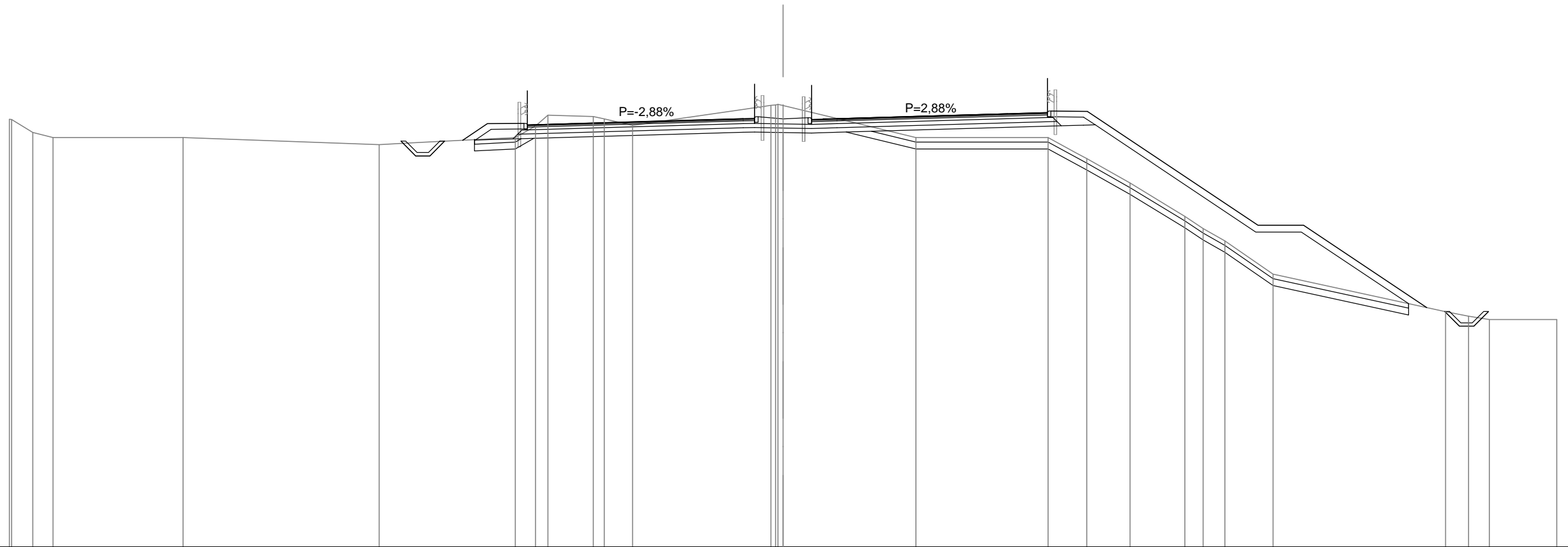
QUOTE TERRENO	226,00	228,31	228,33	228,01	228,21	229,10	229,57	228,82	228,55	228,00	228,00	228,00	228,38	228,17	227,95	228,53	229,46	229,39	228,00	226,12	226,00	224,00	222,30	222,00	220,81	220,00	220,00		
DIST.PARZIALI TERRENO	4,67	1,14	1,85	2,23	0,87	1,25	2,04	15,84	0,62	0,58	1,53	5,56	2,40	3,46	3,65	2,13	2,96	2,22	3,01										
QUOTE PROGETTO		228,00	228,48	228,50	229,93	228,47	228,57	228,66	228,75	228,67	228,72	228,66	228,72	228,78	228,81	228,88	228,86	223,86	223,86	220,00									
DIST.PARZIALI PROGETTO		0,72	1,60	1,90	3,75	3,75	1,10	1,10	0,88	3,75	3,75	1,75	1,60	7,50	2,00	5,79													
QUOTE PROGETTO INF.		228,06	227,35	227,35	228,00	227,77	227,79	227,81	228,06	228,07	228,06	228,05	228,06	228,59	228,22	228,23	228,24	223,56	223,56	220,00	220,00	219,35	219,35	220,00					
DIST. PARZ. PROG. INF.		0,65	0,62	0,65	0,64	0,69	0,95	10,03	1,25	1,25	0,88	9,25	0,61	0,97	7,02	2,00	5,34	1,33	0,65	0,62	0,65								

SCAVI E BONIFICHE	
STERRO	13,390 m <sup>2</sup>
SCOTICO	43,473 m
BONIFICA	12,313 m <sup>2</sup>
RILEVATI	
RIEMPIMENTO	1,230 m <sup>2</sup>
RILEVATO	23,798 m <sup>2</sup>
TERRENO VEGETALE	22,036 m
SOVRASTRUTTURA STRADALE	
STRATO DI USURA	20,359 m
STRATO DI BINDER	20,359 m
STRATO DI BASE	20,359 m
STRATO DI FONDAZIONE	4,234 m <sup>2</sup>
STRATO DI SOTTOFONDO TRATTATO	4,780 m <sup>2</sup>
MANUFATTI	
CANALETTA	0,657 m <sup>2</sup>
CORDOLO	0,144 m <sup>2</sup>

SEZIONE N.: 9  
 QT. PROGETTO: 228,827  
 DIST.PROG.: 25300,00  
 DIST.PREC.: 25,00  
 DIST.SUCC.: 25,00

SCALA 1:200

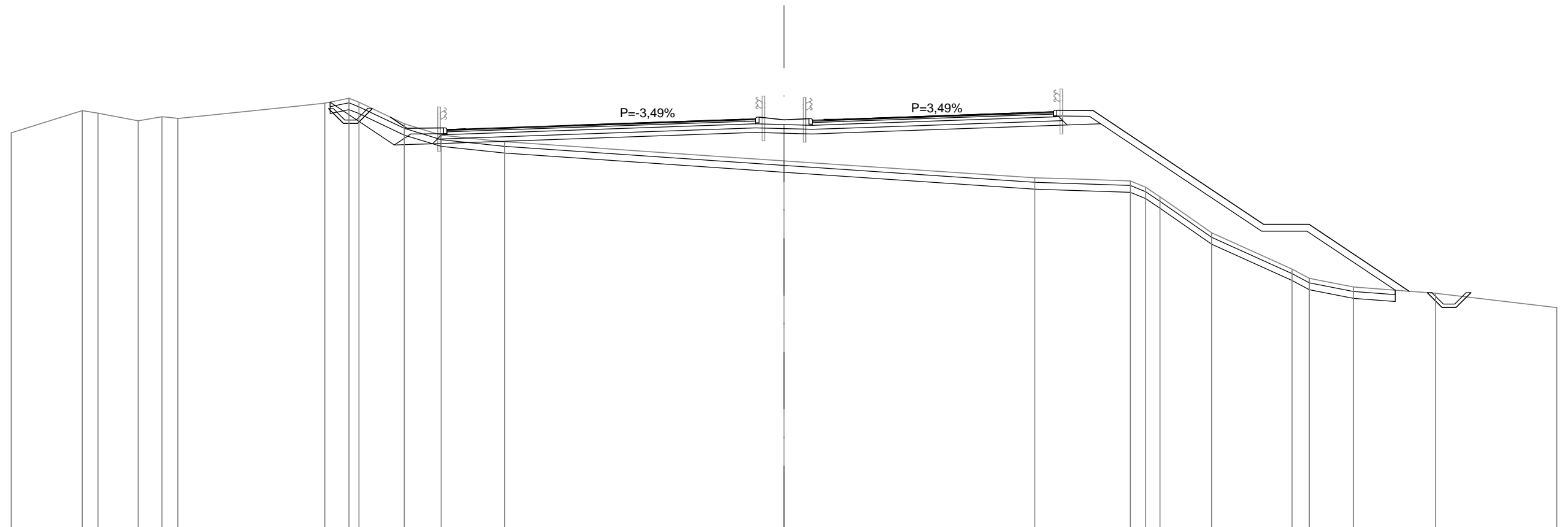
QT.RIF. 210,000



QUOTE TERRENO	228,22	228,00		228,00		227,69		228,00	228,50	228,98	228,92	228,82	228,53		229,41	229,40		228,00		228,00	227,07	226,00	224,54	224,00	223,46	222,00		220,35	220,15	220,00							
DIST.PARZIALI TERRENO	0,89		5,71		8,62		5,98		0,89	1,99	1,24		6,08		5,84		5,80		1,70	1,91	2,41	0,80	0,95	2,11		7,58		1,01	0,92								
QUOTE PROGETTO							227,88		228,61		228,62	230,05	228,61		228,72		228,83	230,34		228,75	228,83		228,94		229,04	229,09	229,16	229,15		224,15	224,15	220,53					
DIST.PARZIALI PROGETTO							1,09	1,60	1,99	3,75	3,75	2,50	1,12	3,75	3,75	1,75	1,60	7,50	2,00	5,42																	
QUOTE PROGETTO INF.							227,84	227,19	227,19	227,84	227,91	227,91	227,94	228,55	228,61		228,23	228,24	228,92	228,22	228,81	228,87	228,19	228,23		228,87	228,51	228,54	228,55		223,85	223,85	220,71	220,36	219,71	219,71	220,36
DIST. PARZ. PROG. INF.							0,65	0,62	0,65	1,31	0,71	0,95	0,63	1,99	7,50		1,10	1,10	1,12	9,25		0,61	0,97		7,06	2,00	4,71	1,59	0,65	0,62	0,65						

SCAVI E BONIFICHE	
STERRO	5,319 m <sup>2</sup>
SCOTICO	48,443 m
BONIFICA	14,060 m <sup>2</sup>
RILEVATI	
RIEMPIMENTO	1,232 m <sup>2</sup>
RILEVATO	51,959 m <sup>2</sup>
TERRENO VEGETALE	20,396 m
SOVRASTRUTTURA STRADALE	
STRATO DI USURA	24,185 m
STRATO DI BINDER	24,185 m
STRATO DI BASE	24,185 m
STRATO DI FONDAZIONE	4,922 m <sup>2</sup>
STRATO DI SOTTOFONDO TRATTATO	5,545 m <sup>2</sup>
SPARTITRAFFICO	0,551 m <sup>2</sup>
MANUFATTI	
CANALETTA	0,657 m <sup>2</sup>
CORDOLO	0,144 m <sup>2</sup>

SEZIONE N.: 10  
 QT. PROGETTO: 228,992  
 DIST.PROG.: 25325,00  
 DIST.PREC.: 25,00  
 DIST.SUCC.: 25,00



SCALA 1:200

QT.RIF. 211,000

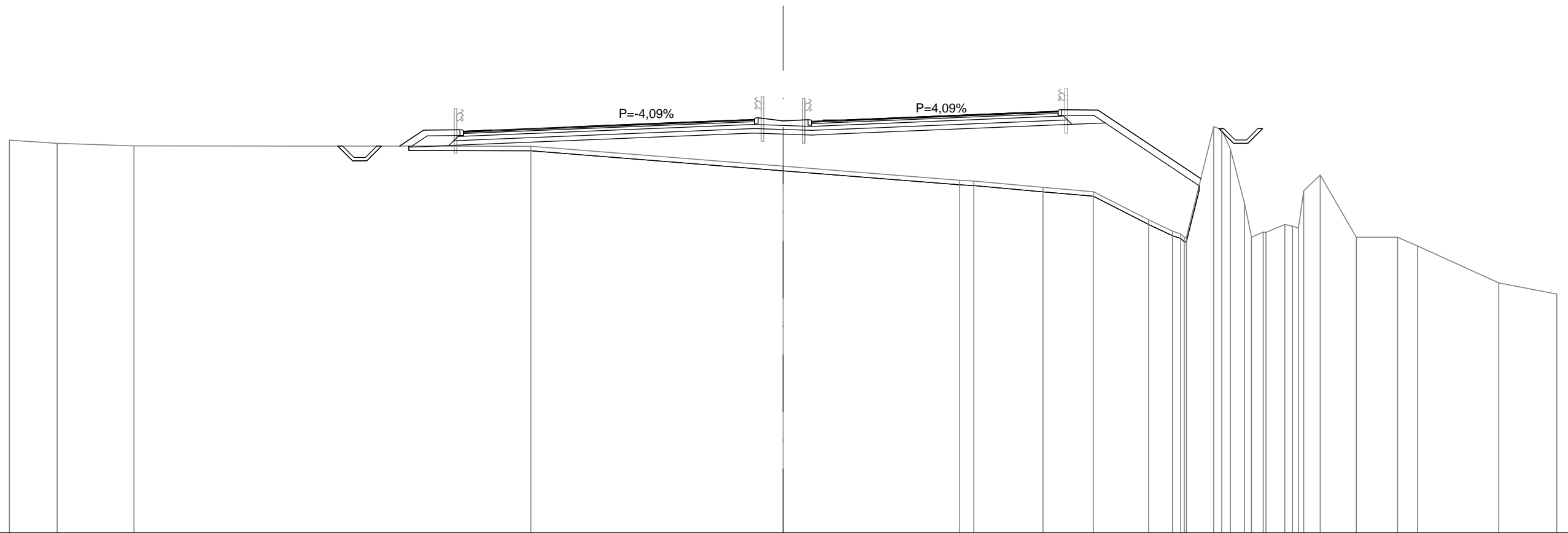
QUOTE TERRENO	229,37 229,25	228,92 229,11 229,03	229,69 229,91 229,74	228,79 228,29	228,00	227,16	226,42	226,28 226,00 225,58	224,00	222,40 222,00	221,62	221,34						
DIST.PARZIALI TERRENO	0,69 1,77	1,04 0,71	6,47	1,06 1,99 1,62	2,79	12,29	11,03	4,21 0,67 0,63	2,27	3,54	0,76 1,95	3,60						
QUOTE PROGETTO				229,08 228,59	228,61 228,56	228,73	228,86	228,99 229,08	228,96	229,02 230,44	228,99	229,12	229,25	229,31 229,38	229,37	224,37	224,37	221,43
DIST.PARZIALI PROGETTO				0,74 1,60	0,83	4,75	3,75	3,75	1,10 1,10	1,35	3,75	3,75	1,75	1,60	7,50	2,00	4,41	
QUOTE PROGETTO INF.				229,46 228,81 228,81 229,46	227,85 227,88 227,91			228,39 228,41	228,38	228,34	228,39			229,09 228,74	228,77 228,79	224,07	224,07	221,48 221,37 220,72 220,72
DIST. PARZ. PROG. INF.				0,59 0,62 0,65	0,97 0,73 0,95	13,71		1,25 1,25	1,35		9,25			0,61 0,98		7,07	2,00	3,89 1,40 0,65 0,62 0,65

SCAVI E BONIFICHE	
STERRO	0,863 m <sup>2</sup>
SCOTICO	37,073 m
RILEVATI	
RIEMPIMENTO	1,235 m <sup>2</sup>
RILEVATO	56,118 m <sup>2</sup>
TERRENO VEGETALE	9,903 m
SOVRASTRUTTURA STRADALE	
STRATO DI USURA	23,636 m
STRATO DI BINDER	23,636 m
STRATO DI BASE	23,636 m
STRATO DI FONDAZIONE	4,823 m <sup>2</sup>
STRATO DI SOTTOFONDO TRATTATO	5,435 m <sup>2</sup>
SPARTITRAFFICO	0,539 m <sup>2</sup>
MANUFATTI	
CANALETTA	0,657 m <sup>2</sup>
CORDOLO	0,144 m <sup>2</sup>

SEZIONE N.: 11  
 QT. PROGETTO: 229,156  
 DIST.PROG.: 25350,00  
 DIST.PREC.: 25,00  
 DIST.SUCC.: 25,00

SCALA 1:200

QT.RIF. 211,000



QUOTE TERRENO	228,12	228,01				228,00			227,12			226,51	226,47		226,19	226,00		224,76	224,27	224,00	228,86	227,87	225,49	224,22	224,56	224,40	226,73	224,00	224,00	223,62	222,00
DIST.PARZIALI TERRENO	3,37		17,44					11,08			7,76	0,62	3,04	2,21	2,44	1,05	1,20	0,62	0,83	0,73	1,59	1,81	0,88	3,58							
QUOTE PROGETTO					228,00	228,71	228,72	228,65	228,70		228,85	229,00	229,16	229,25	229,11	229,17	229,05	229,16		229,31	229,46	229,53	229,60	229,59		226,57					
DIST.PARZIALI PROGETTO					1,06	1,60	1,23	3,56	3,75	3,75		1,10	1,10	1,59	3,75	3,75	1,75	1,60	4,52												
QUOTE PROGETTO INF.			228,00	227,35	227,35	228,00	228,00	227,99	228,03			228,56	228,58	228,53	228,49	228,56			229,31	228,96	229,00	229,02		226,26	228,77	228,12	228,12	228,77			
DIST. PARZ. PROG. INF.			0,65	0,62	0,65	1,19	0,75	0,95		12,93		1,25	1,25	1,59		9,25		0,61	0,98		4,13		0,87	0,65	0,62	0,65					

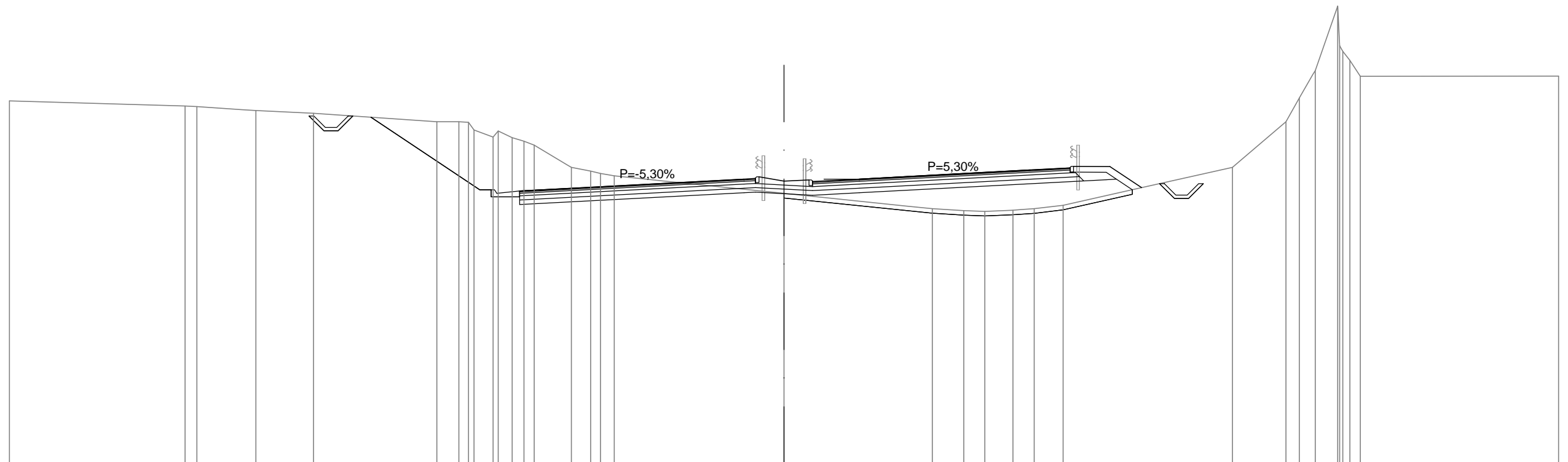


SCAVI E BONIFICHE	
STERRO	24,571 m <sup>2</sup>
SCOTICO	15,414 m
RILEVATI	
RIEMPIMENTO	0,498 m <sup>2</sup>
RILEVATO	10,658 m <sup>2</sup>
TERRENO VEGETALE	9,508 m
SOVRASTRUTTURA STRADALE	
STRATO DI USURA	21,663 m
STRATO DI BINDER	21,663 m
STRATO DI BASE	21,663 m
STRATO DI FONDAZIONE	4,408 m <sup>2</sup>
STRATO DI SOTTOFONDO TRATTATO	4,934 m <sup>2</sup>
SPARTITRAFFICO	0,512 m <sup>2</sup>
MANUFATTI	
CANALETTA	0,937 m <sup>2</sup>
CORDOLO	0,108 m <sup>2</sup>

SEZIONE N.: 13  
 QT. PROGETTO: 229,486  
 DIST.PROG.: 25400,00  
 DIST.PREC.: 25,00  
 DIST.SUCC.: 4,36

SCALA 1:200

QT.RIF. 217,000



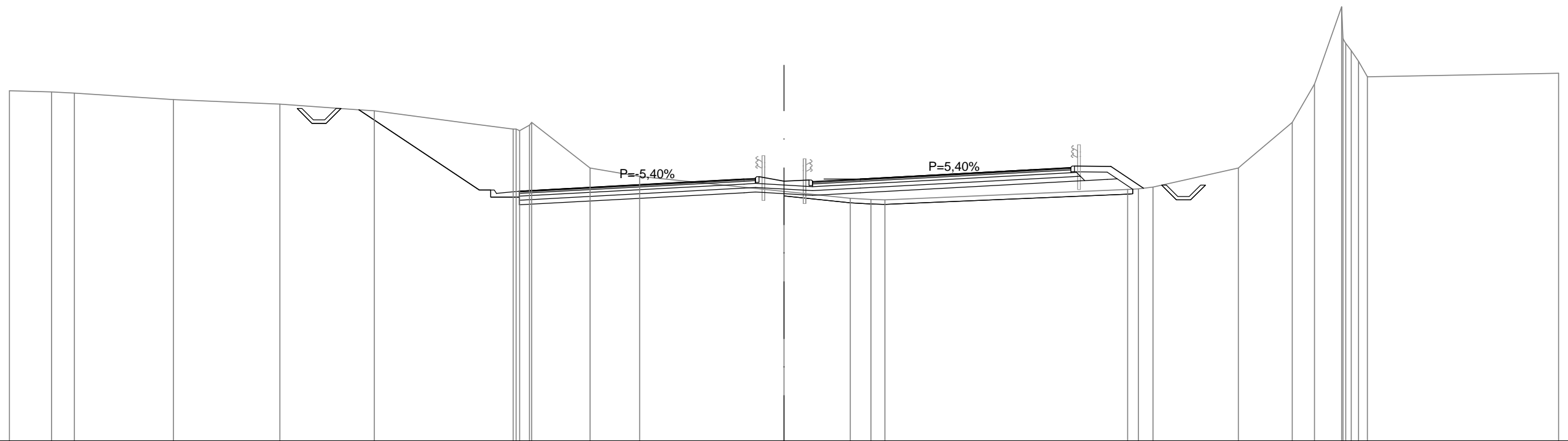
QUOTE TERRENO		232,69	232,67	232,49	232,37		232,00	232,00	231,64	231,33	231,30	230,98	230,00	229,83	229,63		228,86		228,18	228,10	228,07	228,12	228,18	228,33		230,00	232,00	233,05	234,25	237,08	234,00	
DIST.PARZIALI TERRENO			2,59	2,52	5,42		0,96	0,84	0,61		1,62	0,85	0,61		7,45		6,51		1,38	0,92	1,24	0,93	1,27		7,43		2,35	0,58	0,70	0,99		
QUOTE PROGETTO					232,20			229,01	229,01	228,92	228,96	229,09			229,29		229,49	229,59	229,40	229,45	230,88	229,49		229,68		229,98	230,05	230,03	229,11			
DIST.PARZIALI PROGETTO						4,78		1,25	2,35	3,75	3,75			1,10	1,10	2,06	3,75		3,75	1,75	1,60	1,38			1,60	1,38						
QUOTE PROGETTO INF.			232,26	231,61	231,61	232,26	232,20		229,01	228,70	228,70	228,36	228,96	229,09			228,89	228,91	228,84	228,78	228,89			229,76	229,41	229,46	229,48	229,02	229,28	228,63	228,63	229,28
DIST. PARZ. PROG. INF.			0,65	0,62	0,65	0,79		4,78	1,00	2,35	7,50				1,25	1,25	2,06		9,25				0,60	0,98	0,70	1,19	0,65	0,62	0,65			

SCAVI E BONIFICHE	
STERRO	29,112 m <sup>2</sup>
SCOTICO	15,337 m
RILEVATI	
RIEMPIMENTO	0,496 m <sup>2</sup>
RILEVATO	5,191 m <sup>2</sup>
TERRENO VEGETALE	10,174 m
SOVRASTRUTTURA STRADALE	
STRATO DI USURA	21,720 m
STRATO DI BINDER	21,720 m
STRATO DI BASE	21,720 m
STRATO DI FONDAZIONE	4,418 m <sup>2</sup>
STRATO DI SOTTOFONDO TRATTATO	4,945 m <sup>2</sup>
SPARTITRAFFICO	0,509 m <sup>2</sup>
MANUFATTI	
CANALETTA	0,937 m <sup>2</sup>
CORDOLO	0,108 m <sup>2</sup>

SEZIONE N.: 14  
 QT. PROGETTO: 229,514  
 DIST.PROG.: 25404,36  
 DIST.PREC.: 4,36  
 DIST.SUCC.: 20,64

SCALA 1:200

QT.RIF. 218,000



QUOTE TERRENO	233,34	233,29		233,00		232,80		232,51		231,70	231,88	232,00	230,00	229,63		228,97	228,67	228,62	228,60		229,05	229,16		230,00	232,00	233,68	237,08	234,69	234,00	
DIST.PARZIALI TERRENO	1,00	4,35		4,67		4,15		6,09		2,57	2,18		6,33		2,91	0,91	0,61				10,66	0,64		3,74	2,37	0,97	1,19			
QUOTE PROGETTO				232,55				229,03	229,03	228,94	228,98	229,11		229,31		229,51	229,62	229,42	229,47	229,36	229,51		229,72	229,92	230,01	230,08	230,07	229,11		
DIST.PARZIALI PROGETTO								5,28	1,25	2,37	3,75		3,75		1,10	1,10	2,10	3,75			3,75		3,75	1,75	1,60	1,43				
QUOTE PROGETTO INF.				232,61		231,96		229,03	228,72	228,72	228,98	229,11		228,91	228,94	228,87	228,80	228,91				229,79	229,45	229,50	229,52	229,07	229,25	228,60	228,60	229,25
DIST. PARZ. PROG. INF.				0,65		0,62		1,00	1,00	2,37			7,50		1,25	1,25	2,10				9,25	0,60	0,98	0,68	1,27	0,65	0,62	0,65		



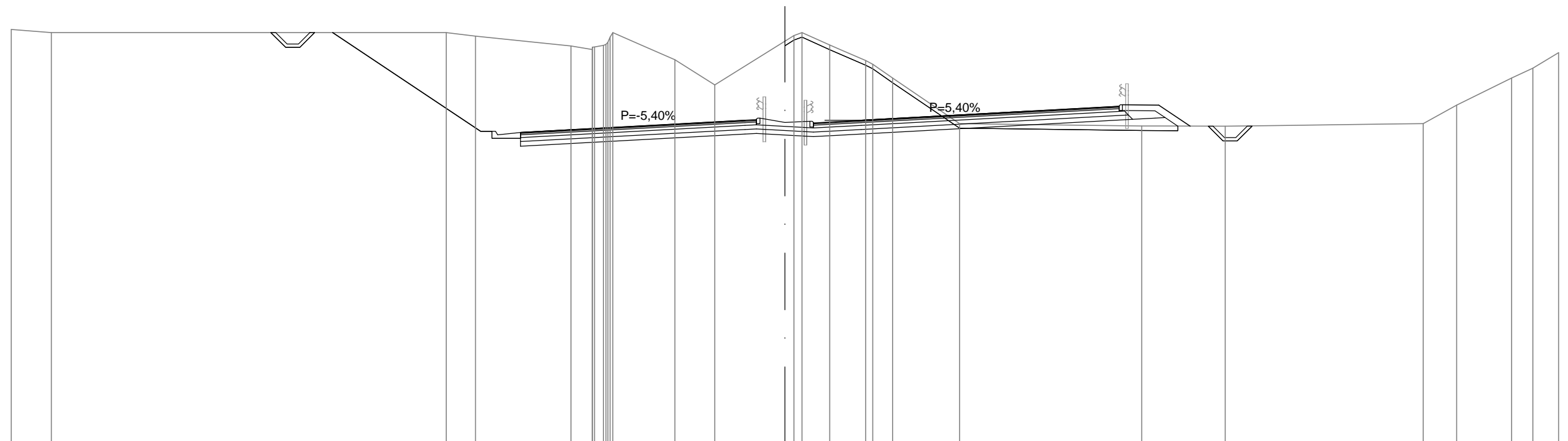






SCAVI E BONIFICHE	
STERRO	88,318 m <sup>2</sup>
SCOTICO	18,469 m
RILEVATI	
RIEMPIMENTO	0,496 m <sup>2</sup>
RILEVATO	1,196 m <sup>2</sup>
TERRENO VEGETALE	11,577 m
SOVRASTRUTTURA STRADALE	
STRATO DI USURA	23,803 m
STRATO DI BINDER	23,803 m
STRATO DI BASE	23,803 m
STRATO DI FONDAZIONE	4,793 m <sup>2</sup>
STRATO DI SOTTOFONDO TRATTATO	5,362 m <sup>2</sup>
MANUFATTI	
CANALETTA	0,937 m <sup>2</sup>
CORDOLO	0,108 m <sup>2</sup>

SEZIONE N.: 18  
 QT. PROGETTO: 230,144  
 DIST.PROG.: 25500,00  
 DIST.PREC.: 25,00  
 DIST.SUCC.: 25,00



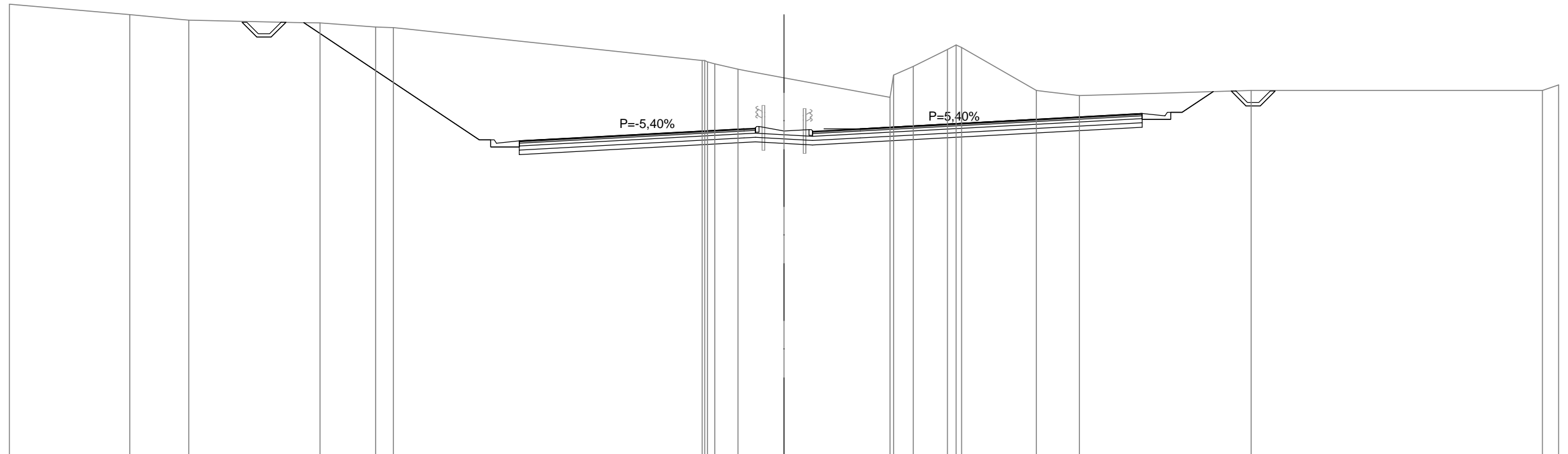
SCALA 1:200

QT.RIF. 216,000

QUOTE TERRENO	234,00			234,00	233,84		233,41	233,26	233,48	234,00	232,81	231,70	233,62	234,00	233,45	232,77	232,61	232,00	230,00		229,90	229,89		230,00	230,81	232,00	232,43		
DIST.PARZIALI TERRENO		17,36		1,28	4,20	0,93	2,73	1,75	3,08	1,22	1,58	0,87	2,95	8,00	3,68	8,70	1,46	2,42	0,93										
QUOTE PROGETTO			234,00	229,66	229,66	229,61	229,57	229,74	229,94	230,14	231,67	229,99	231,53	230,14	230,35	230,55	230,76	230,83	230,81	229,89									
DIST.PARZIALI PROGETTO			6,51	1,25	2,37	3,75	3,75	2,50	2,10	3,75	3,75	3,83	1,60	1,38															
QUOTE PROGETTO INF.			234,00	229,66	229,35	229,35	229,61	229,74		229,54	230,25	229,50	230,05	230,10	229,54		230,54	230,19	230,24	229,89	229,89	229,24	229,24	229,24	229,89				
DIST. PARZ. PROG. INF.			6,51	1,00	2,37	7,50			1,10	1,10	2,10	11,33				0,60	0,98	1,33	0,65	0,65									

SCAVI E BONIFICHE	
STERRO	115,440 m <sup>2</sup>
RILEVATI	
TERRENO VEGETALE	11,896 m
SOVRASTRUTTURA STRADALE	
STRATO DI USURA	24,845 m
STRATO DI BINDER	24,845 m
STRATO DI BASE	24,845 m
STRATO DI FONDAZIONE	4,922 m <sup>2</sup>
STRATO DI SOTTOFONDO TRATTATO	5,469 m <sup>2</sup>
MANUFATTI	
CANALETTA	1,217 m <sup>2</sup>
CORDOLO	0,072 m <sup>2</sup>

SEZIONE N.: 19  
 QT. PROGETTO: 230,323  
 DIST.PROG.: 2525,00  
 DIST.PREC.: 25,00  
 DIST.SUCC.: 25,00



SCALA 1:200

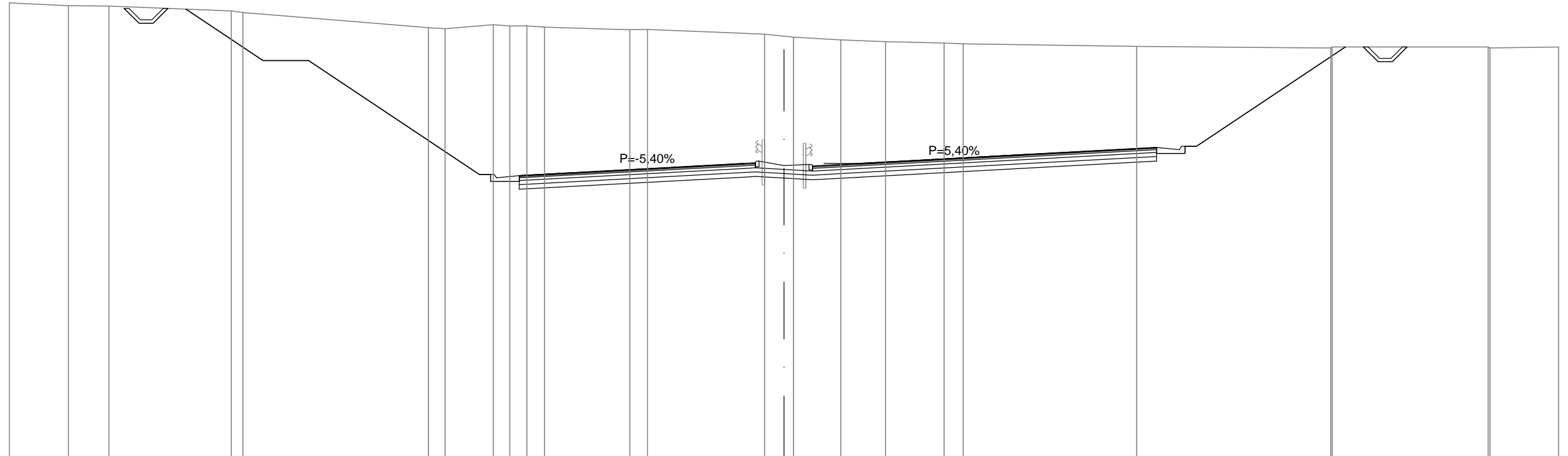
QT.RIF. 216,000

QUOTE TERRENO	235,33	235,08	234,96	234,79	234,76		233,32	233,17	232,93	232,56		231,70	233,06	233,80	233,89	232,00	231,78		232,00		232,00								
DIST.PARZIALI TERRENO	2,60	5,75	2,45	0,77		13,56		1,01	2,02	4,65		0,86	1,50		3,28	1,89		7,54			12,79								
QUOTE PROGETTO			234,98				229,84	229,84	229,75	229,79	229,92	230,12		230,32	231,85	230,17	231,71	230,32		230,99	231,04	231,04	231,95						
DIST.PARZIALI PROGETTO				7,70			1,25	2,37	3,75	3,75		2,50	2,10	3,75	3,75	4,88		1,25		1,36									
QUOTE PROGETTO INF.		234,99	234,34	234,34	234,99	234,98	229,84	229,53	229,19	229,79	229,92		229,72	229,75	230,42	229,68	230,23	230,28	229,61	229,72		230,39	230,73	231,04	231,95	231,97	231,32	231,32	231,97
DIST. PARZ. PROG. INF.		0,65	0,62	0,65	0,79		7,70	1,00	2,37		7,50		1,10	1,10	2,10		12,38		1,00		1,36	0,79	0,65	0,62	0,65				



SCAVI E BONIFICHE	
STERRO	243,166 m <sup>2</sup>
RILEVATI	
TERRENO VEGETALE	23,933 m
SOVRASTRUTTURA STRADALE	
STRATO DI USURA	25,470 m
STRATO DI BINDER	25,470 m
STRATO DI BASE	25,470 m
STRATO DI FONDAZIONE	5,035 m <sup>2</sup>
STRATO DI SOTTOFONDO TRATTATO	5,594 m <sup>2</sup>
MANUFATTI	
CANALETTA	1,217 m <sup>2</sup>
CORDOLO	0,072 m <sup>2</sup>

SEZIONE N.: 21  
 QT. PROGETTO: 230,903  
 DIST.PROG.: 25575,00  
 DIST.PREC.: 25,00  
 DIST.SUCC.: 25,00



SCALA 1:200

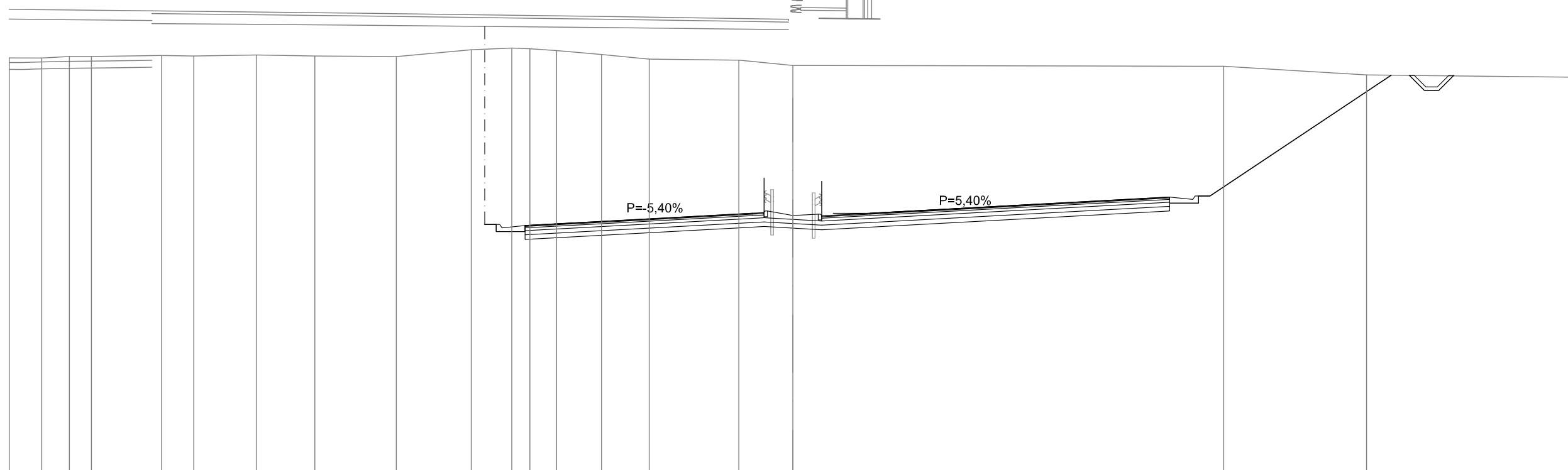
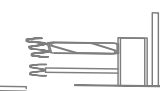
QT.RIF. 218,000

QUOTE TERRENO	237,83	237,81		237,59	237,53		236,86	236,81	236,99	236,94	236,93	236,89		236,77	236,78		236,58	236,49	236,45	236,33	236,25	236,19	236,15		236,04		235,97	236,02		236,01	235,97		
DIST.PARZIALI TERRENO	1,78	5,37		8,14		0,73	2,12	0,72	0,75	0,77	3,75		0,78	5,14		0,85	2,08	1,96	2,58	0,84	7,61		8,53		6,84								
QUOTE PROGETTO			237,67		235,42	235,42		230,42	230,42	230,37	230,33	230,50		230,70		230,90	232,43	230,75	232,29	230,90		231,11		231,31		231,61	231,66	231,66		236,02			
DIST.PARZIALI PROGETTO			3,38	2,00	7,50		1,25	2,37	3,75	3,75	2,50	2,10	3,75	3,75	5,50	1,25	6,54																
QUOTE PROGETTO INF.		237,71	237,06	237,06	237,71	237,67		235,42	235,42		230,42	230,11	230,11	230,37	230,50		230,30	231,00	230,26	230,81	230,86	230,19	230,30		231,35	231,35	231,66		236,02	236,02	235,37	235,37	236,02
DIST. PARZ. PROG. INF.		0,65	0,62	0,65	0,79	3,38	2,00	7,50		1,00	2,37	7,50		1,10	1,10	2,10	13,00								1,00		6,54	0,79	0,65	0,62	0,65		

SCAVI E BONIFICHE	
STERRO	291,342 m <sup>2</sup>
RILEVATI	
RILEVATO	0,000 m <sup>2</sup>
TERRENO VEGETALE	25,630 m
SOVRASTRUTTURA STRADALE	
STRATO DI USURA	25,470 m
STRATO DI BINDER	25,470 m
STRATO DI BASE	25,470 m
STRATO DI FONDAZIONE	5,035 m <sup>2</sup>
STRATO DI SOTTOFONDO TRATTATO	5,594 m <sup>2</sup>
MANUFATTI	
CANALETTA	1,217 m <sup>2</sup>
CORDOLO	0,072 m <sup>2</sup>

SEZIONE N.: 22  
 QT. PROGETTO: 231,311  
 DIST.PROG.: 25600,00  
 DIST.PREC.: 25,00  
 DIST.SUCC.: 25,00

CV01



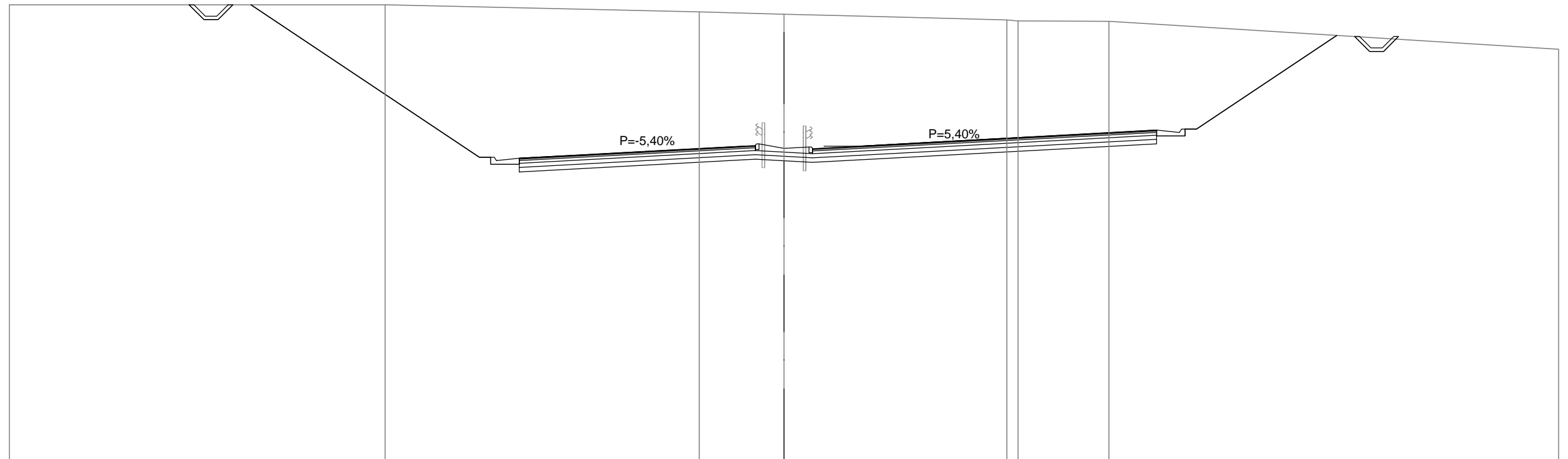
SCALA 1:200

QT.RIF. 220,000

QUOTE TERRENO	238,05	238,12	238,12	238,16	238,14	238,18	238,14	238,11	238,41	238,48	238,45	238,37	238,20	238,00	237,96	237,73	237,69	237,32											
DIST.PARZIALI TERRENO	1,20	0,96	3,04	1,40	2,71	2,54	3,54	3,25	1,76	0,79	1,16	1,95	2,07	3,89	2,34	18,69	6,20												
QUOTE PROGETTO				238,14		235,83	235,83		230,83	230,83	230,78	230,74	230,91		231,11	231,31	232,84	231,16	232,70	231,31	231,51	231,72	232,01	232,06	232,06	237,30			
DIST.PARZIALI PROGETTO					3,47	2,00		7,50		1,25	2,37		3,75		3,75	2,50	2,10	3,75	3,75	5,50	1,25		7,86						
QUOTE PROGETTO INF.			238,16	237,51	237,51	238,16	238,14		235,83	235,83						231,75	231,75	232,06	231,75	231,75	232,06	237,30	237,30	236,65	236,65	237,30			
DIST. PARZ. PROG. INF.			0,65	0,62	0,65	0,79		3,47	2,00		7,50					1,10	1,10	2,10		13,00	1,00		7,86			0,79	0,65	0,62	0,65

SCAVI E BONIFICHE	
STERRO	244,396 m <sup>2</sup>
RILEVATI	
RILEVATO	0,007 m <sup>2</sup>
TERRENO VEGETALE	20,453 m
SOVRASTRUTTURA STRADALE	
STRATO DI USURA	25,470 m
STRATO DI BINDER	25,470 m
STRATO DI BASE	25,470 m
STRATO DI FONDAZIONE	5,035 m <sup>2</sup>
STRATO DI SOTTOFONDO TRATTATO	5,594 m <sup>2</sup>
MANUFATTI	
CANALETTA	1,217 m <sup>2</sup>
CORDOLO	0,072 m <sup>2</sup>

SEZIONE N.: 23  
 QT. PROGETTO: 231,796  
 DIST.PROG.: 25625,00  
 DIST.PREC.: 25,00  
 DIST.SUCC.: 23,51



SCALA 1:200

QT.RIF. 218,000

QUOTE TERRENO			238,00				237,69	237,59			237,34	237,29		237,28						
DIST.PARZIALI TERRENO			13,78				3,72	9,78			3,98									
QUOTE PROGETTO			238,00	231,31	231,31	231,26	231,26	231,39	231,59	231,80	233,32	231,64	233,18	231,80	232,00	232,20	232,50	232,55	232,55	236,66
DIST.PARZIALI PROGETTO			10,03	1,25	2,37	3,75	3,75	2,50	2,10	3,75	3,75	5,50	1,25	6,16						
QUOTE PROGETTO INF.		238,00	238,00	231,31	231,00	231,26	231,39		231,20	231,90	231,15	231,70	231,76	231,08	231,20	232,24	232,24	232,55		236,66
DIST. PARZ. PROG. INF.		0,65	0,62	0,65	0,79	10,03	1,00	2,37	7,50	1,10	1,10	2,10	13,00	1,00	6,16	0,79	0,65	0,62	0,65	0,65









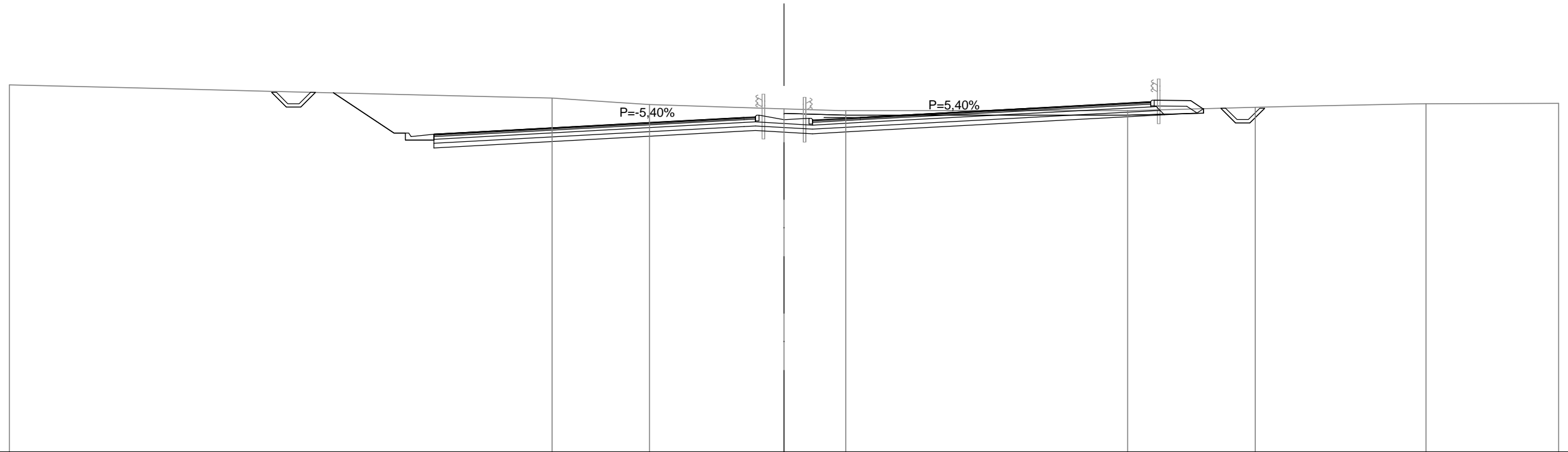






SCAVI E BONIFICHE	
STERRO	43,035 m <sup>2</sup>
SCOTICO	18,413 m
RILEVATI	
RIEMPIMENTO	0,496 m <sup>2</sup>
TERRENO VEGETALE	5,931 m
SOVRASTRUTTURA STRADALE	
STRATO DI USURA	28,970 m
STRATO DI BINDER	28,970 m
STRATO DI BASE	28,970 m
STRATO DI FONDAZIONE	5,723 m <sup>2</sup>
STRATO DI SOTTOFONDO TRATTATO	6,395 m <sup>2</sup>
MANUFATTI	
CANALETTA	0,937 m <sup>2</sup>
CORDOLO	0,108 m <sup>2</sup>

SEZIONE N.: 30  
 QT. PROGETTO: 235,701  
 DIST.PROG.: 25775,00  
 DIST.PREC.: 25,00  
 DIST.SUCC.: 25,00



SCALA 1:200

QT.RIF. 221,000

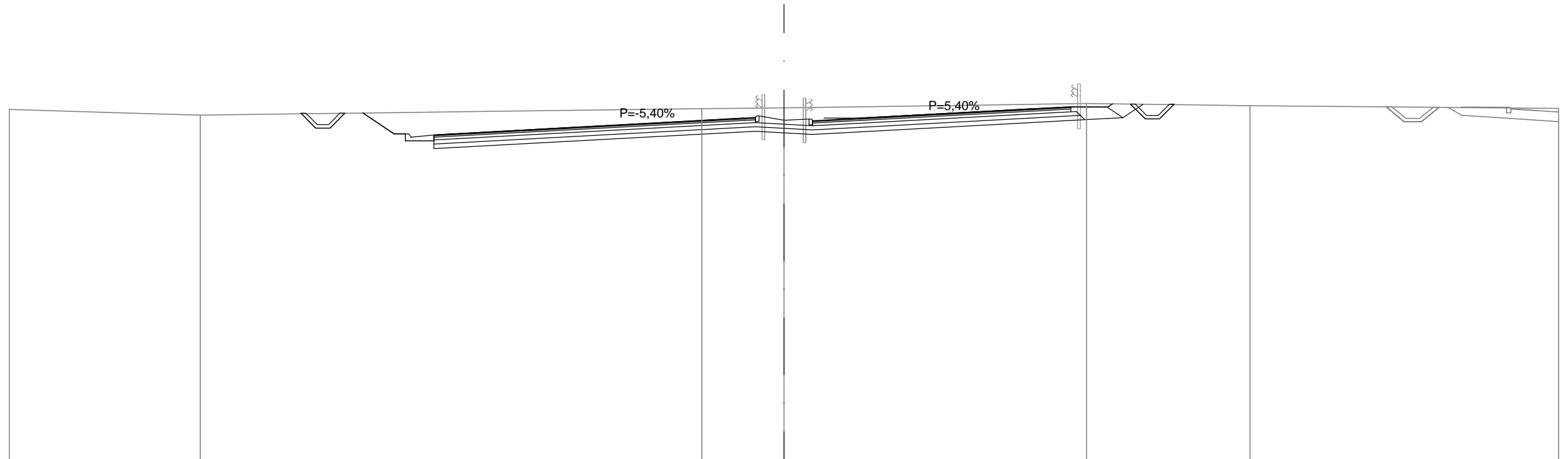
QUOTE TERRENO				236,55		236,27		236,08		236,00		236,00		236,15		236,31												
DIST.PARZIALI TERRENO					4,27		5,91		2,71		12,37		5,61		7,49													
QUOTE PROGETTO			236,79	235,02	235,02	234,97	234,93		235,30	235,50	235,70	237,23	235,55	237,09	235,70	235,90	236,11	236,36	236,46	236,44	236,09							
DIST.PARZIALI PROGETTO			2,65	1,25	1,25	6,12	3,75	3,75	2,50	2,10	3,75	3,75	4,75	1,60														
QUOTE PROGETTO INF.		236,80	236,15	236,15	236,80	236,79	235,02	234,71	234,71	234,97	235,30	235,10	235,13	235,80	235,06	235,61	235,66	234,99	235,10	236,29	235,82	235,88	236,09	236,11	235,46	235,46	235,46	236,11
DIST. PARZ. PROG. INF.		0,65	0,62	0,65	0,79	2,65	1,00	1,00	6,12	7,50	1,10	1,10	1,10	2,10						0,60	0,98	0,76	0,65	0,62	0,65			





SCAVI E BONIFICHE	
STERRO	38,135 m <sup>2</sup>
RILEVATI	
RIEMPIMENTO	0,883 m <sup>2</sup>
RILEVATO	0,001 m <sup>2</sup>
TERRENO VEGETALE	4,002 m
SOVRASTRUTTURA STRADALE	
STRATO DI USURA	25,470 m
STRATO DI BINDER	25,470 m
STRATO DI BASE	25,470 m
STRATO DI FONDAZIONE	5,093 m <sup>2</sup>
STRATO DI SOTTOFONDO TRATTATO	5,695 m <sup>2</sup>
MANUFATTI	
CANALETTA	0,937 m <sup>2</sup>
CORDOLO	0,072 m <sup>2</sup>

SEZIONE N.: 32  
 QT. PROGETTO: 237,024  
 DIST.PROG.: 25825,00  
 DIST.PREC.: 25,00  
 DIST.SUCC.: 23,45



SCALA 1:200

QT.RIF. 222,000

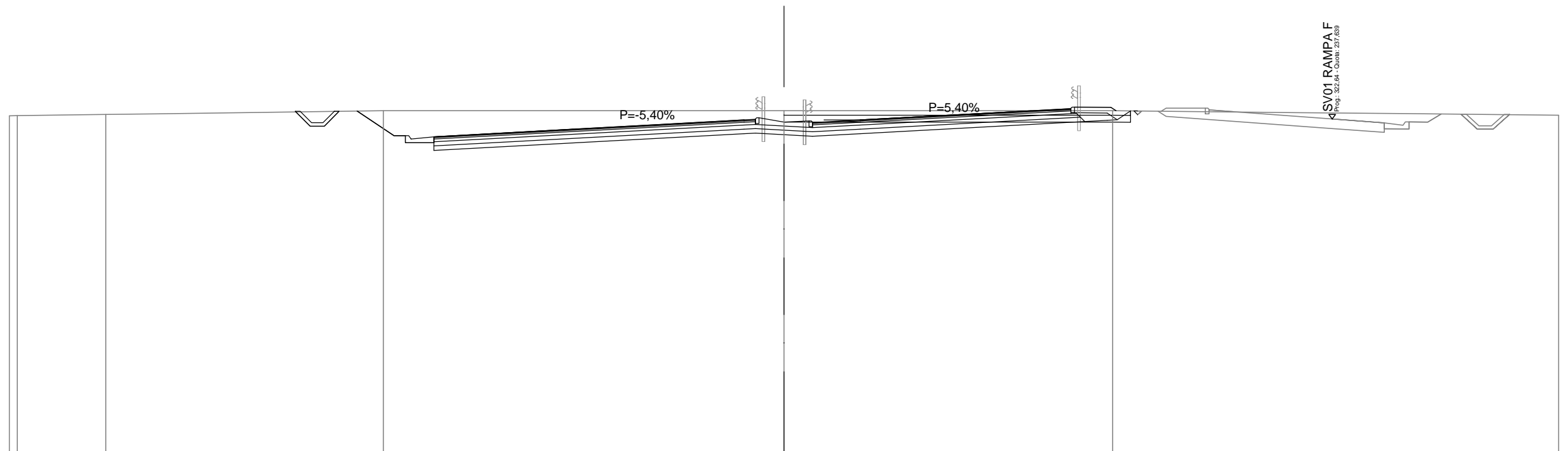
QUOTE TERRENO		237,16				237,44	237,48					237,67			237,58															
DIST.PARZIALI TERRENO			22,02			3,61		13,28				7,18																		
QUOTE PROGETTO				237,25	236,34	236,34		236,62	236,82		237,02	238,55		236,87	238,41	237,02		237,23		237,43		237,52	239,02		237,51	237,65				
DIST.PARZIALI PROGETTO				1,37		1,25	6,12	3,75	3,75	2,50	2,10	3,75	3,75	1,75	1,60															
QUOTE PROGETTO INF.			237,24	236,59	236,59	237,24	237,25	236,34	236,03	236,03	236,25	236,29		236,62		236,42	237,13	236,38	236,93	236,98	236,31	236,42		237,30	236,96	237,01	237,05	237,63	236,99	237,64
DIST. PARZ. PROG. INF.			0,65	0,62	0,65	0,79	1,37		1,00	1,00	6,12		7,50		1,10	1,10	2,10							9,25		0,60	0,98	0,69	0,62	0,65

SCAVI E BONIFICHE	
STERRO	36,152 m <sup>2</sup>
SCOTICO	15,212 m
BONIFICA	4,564 m <sup>2</sup>
RILEVATI	
RIEMPIMENTO	0,496 m <sup>2</sup>
RILEVATO	0,000 m <sup>2</sup>
TERRENO VEGETALE	4,308 m
SOVRASTRUTTURA STRADALE	
STRATO DI USURA	25,470 m
STRATO DI BINDER	25,470 m
STRATO DI BASE	25,470 m
STRATO DI FONDAZIONE	5,093 m <sup>2</sup>
STRATO DI SOTTOFONDO TRATTATO	5,695 m <sup>2</sup>
MANUFATTI	
CANALETTA	0,608 m <sup>2</sup>
CORDOLO	0,108 m <sup>2</sup>

SEZIONE N.: 33  
 QT. PROGETTO: 237,592  
 DIST.PROG.: 25848,45  
 DIST.PREC.: 23,45  
 DIST.SUCC.: 14,14

SCALA 1:200

QT.RIF. 223,000



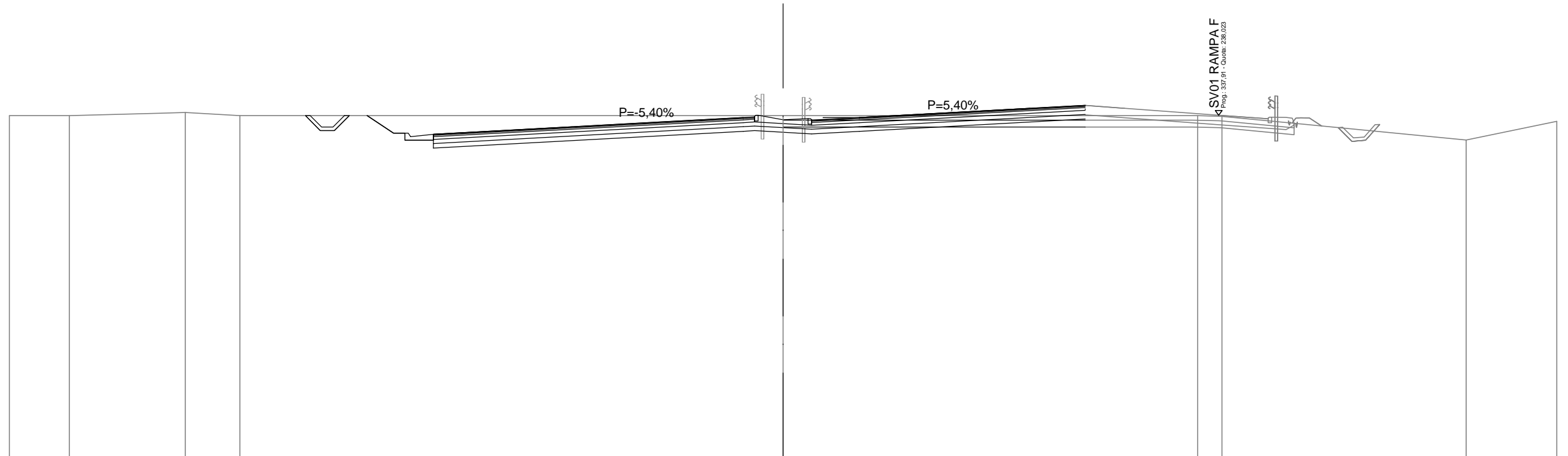
QUOTE TERRENO	237,83											238,00											238,00											238,00																																						
DIST.PARZIALI TERRENO	12,18												17,58												14,42																																															
QUOTE PROGETTO	237,98												236,91	236,91											237,19	237,39											237,59	239,12	237,44	238,98	237,59											238,00	238,09	238,16	238,15	238,00																
DIST.PARZIALI PROGETTO													1,62	1,25	6,12										3,75	3,75	2,50										2,10	3,75	3,75	1,75										1,60	238,00																					
QUOTE PROGETTO INF.	237,97												236,91	236,60	237,19										237,02	237,69	236,95										237,50	237,55	236,88	236,99	237,87										237,52	237,58	237,60	237,99	237,83																	
DIST. PARZ. PROG. INF.	0,65												0,62	0,65	0,79										1,62	1,00	6,12										7,50	1,10										1,10	2,10	9,25										0,60	0,98	0,59										

SCAVI E BONIFICHE	
STERRO	25,185 m <sup>2</sup>
SCOTICO	13,279 m
BONIFICA	3,984 m <sup>2</sup>
RILEVATI	
RILEVATO	0,001 m <sup>2</sup>
TERRENO VEGETALE	1,888 m
SOVRASTRUTTURA STRADALE	
STRATO DI USURA	26,149 m
STRATO DI BINDER	26,149 m
STRATO DI BASE	26,149 m
STRATO DI FONDAZIONE	5,157 m <sup>2</sup>
STRATO DI SOTTOFONDO TRATTATO	5,730 m <sup>2</sup>
MANUFATTI	
CANALETTA	0,608 m <sup>2</sup>
CORDOLO	0,072 m <sup>2</sup>

SEZIONE N.: 34  
 QT. PROGETTO: 237,916  
 DIST.PROG.: 25862,59  
 DIST.PREC.: 14,14  
 DIST.SUCC.: 12,41

SCALA 1:200

QT.RIF. 223,000



QUOTE TERRENO	238,00	238,14	238,00			238,00		238,00	238,00	237,97		236,93					
DIST.PARZIALI TERRENO	5,10	2,40		23,87				18,22		1,06	10,74						
QUOTE PROGETTO						238,00	237,23	237,23	237,18	237,14							
DIST.PARZIALI PROGETTO						1,15		1,25	6,12	3,75	3,75	2,50	2,10	3,75	3,75	2,43	
QUOTE PROGETTO INF.						238,00	237,23	236,92	236,92	237,18						237,85	
DIST. PARZ. PROG. INF.						0,65	0,62	0,65	0,79	1,15	1,00	6,12	7,50	1,10	1,10	2,10	9,93

SCAVI E BONIFICHE	
STERRO	17,872 m <sup>2</sup>
SCOTICO	11,988 m
BONIFICA	3,553 m <sup>2</sup>
RILEVATI	
RILEVATO	2,435 m <sup>2</sup>
TERRENO VEGETALE	2,172 m
SOVRASTRUTTURA STRADALE	
STRATO DI USURA	24,712 m
STRATO DI BINDER	24,712 m
STRATO DI BASE	24,712 m
STRATO DI FONDAZIONE	4,898 m <sup>2</sup>
STRATO DI SOTTOFONDO TRATTATO	5,442 m <sup>2</sup>
SPARTITRAFFICO	0,509 m <sup>2</sup>
MANUFATTI	
CANALETTA	0,608 m <sup>2</sup>
CORDOLO	0,072 m <sup>2</sup>

SEZIONE N.: 35  
 QT. PROGETTO: 238,188  
 DIST.PROG.: 25875,00  
 DIST.PREC.: 12,41  
 DIST.SUCC.: 25,00

SCALA 1:200

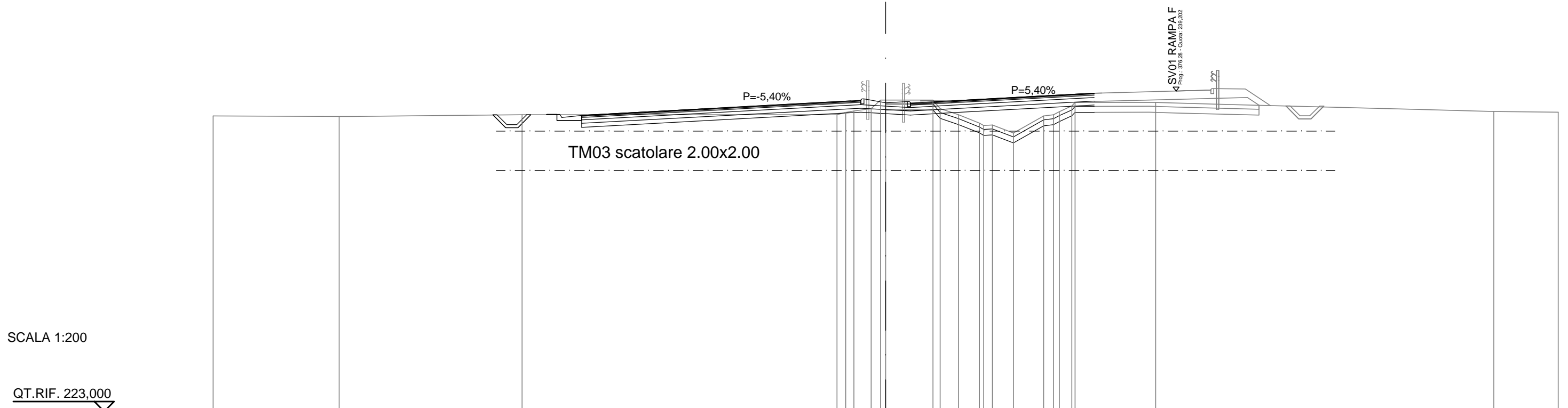
QT.RIF. 223,000



QUOTE TERRENO	238,32	238,42	238,56	238,00	238,00	237,02	236,97	236,81	237,17	237,24	237,71	238,00	238,42	238,62	238,58	238,62	238,62	238,34	
DIST.PARZIALI TERRENO	5,26	4,91	9,72	3,99	4,23	1,10	1,13	2,21	1,46	2,80	0,77	1,67	1,75	4,56	12,73				
QUOTE PROGETTO			238,43	237,50	237,50	237,45	237,45	237,78	237,99	238,19	238,29	238,09	238,15	239,57	238,19	238,39	238,59	238,65	
DIST.PARZIALI PROGETTO			1,39	1,25	6,12	3,75	3,75	1,10	1,10	2,10	3,75	3,75	0,99						
QUOTE PROGETTO INF.			238,47	237,82	237,82	238,47	238,43	237,50	237,19	237,19	237,47	237,59	237,61	237,54	237,47	237,59	238,05		
DIST. PARZ. PROG. INF.			0,65	0,62	0,65	0,79	1,39	1,00	6,12	7,50	1,25	1,25	2,10	8,49					

SCAVI E BONIFICHE	
STERRO	7,579 m <sup>2</sup>
SCOTICO	11,393 m
BONIFICA	3,164 m <sup>2</sup>
RILEVATI	
RILEVATO	3,778 m <sup>2</sup>
TERRENO VEGETALE	0,530 m
SOVRASTRUTTURA STRADALE	
STRATO DI USURA	23,416 m
STRATO DI BINDER	23,416 m
STRATO DI BASE	23,416 m
STRATO DI FONDAZIONE	4,665 m <sup>2</sup>
STRATO DI SOTTOFONDO TRATTATO	5,183 m <sup>2</sup>
MANUFATTI	
CANALETTA	0,608 m <sup>2</sup>
CORDOLO	0,072 m <sup>2</sup>

SEZIONE N.: 36  
 QT. PROGETTO: 238,702  
 DIST.PROG.: 25900,00  
 DIST.PREC.: 25,00  
 DIST.SUCC.: 25,00



SCALA 1:200

QT.RIF. 223,000

QUOTE TERRENO	237,91	238,00	238,00	238,20	238,31	238,75	238,75	238,32	238,00	237,58	237,48	237,08	237,94	238,16	238,45	238,62	238,62	238,17
DIST.PARZIALI TERRENO	9,24	15,92	0,87	2,39	0,93	1,05	1,06	1,53	0,62	4,07	17,09							
QUOTE PROGETTO		238,00	238,02	237,97	237,97	238,30	238,50	238,70	240,23	238,55	240,09	238,70	238,90	238,16	238,45	239,09		
DIST.PARZIALI PROGETTO		1,25	6,12	3,75	3,75	2,50	2,10	3,75	3,45									
QUOTE PROGETTO INF.		238,00	237,35	237,35	238,00	238,00	237,71	237,71	237,37	238,10	238,80	238,06	238,61	238,66	237,99	238,10	238,49	
DIST. PARZ. PROG. INF.		0,65	0,62	0,65	0,79	1,00	13,62	1,10	1,10	2,10	7,20							





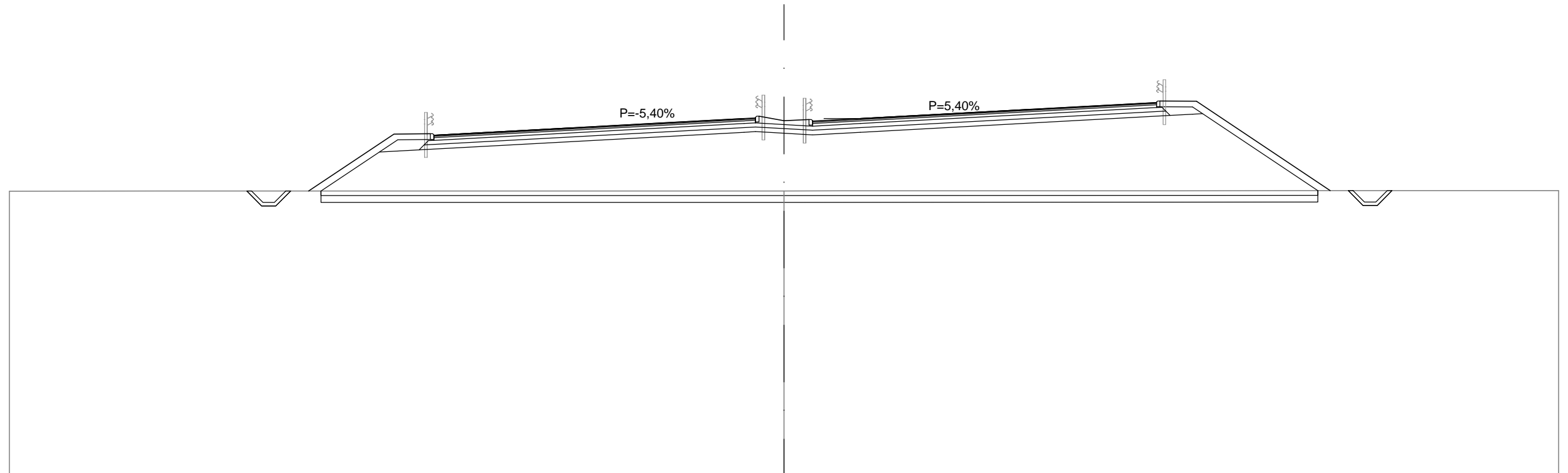






SCAVI E BONIFICHE	
STERRO	1,657 m <sup>2</sup>
SCOTICO	43,758 m
BONIFICA	13,127 m <sup>2</sup>
RILEVATI	
RIEMPIMENTO	1,244 m <sup>2</sup>
RILEVATO	102,638 m <sup>2</sup>
TERRENO VEGETALE	14,762 m
SOVRASTRUTTURA STRADALE	
STRATO DI USURA	29,220 m
STRATO DI BINDER	29,220 m
STRATO DI BASE	29,220 m
STRATO DI FONDAZIONE	5,828 m <sup>2</sup>
STRATO DI SOTTOFONDO TRATTATO	6,552 m <sup>2</sup>
SPARTITRAFFICO	0,509 m <sup>2</sup>
MANUFATTI	
CANALETTA	0,657 m <sup>2</sup>
CORDOLO	0,144 m <sup>2</sup>

SEZIONE N.: 41  
 QT. PROGETTO: 240,606  
 DIST.PROG.: 26025,00  
 DIST.PREC.: 25,00  
 DIST.SUCC.: 25,00



SCALA 1:200

QT.RIF. 225,000

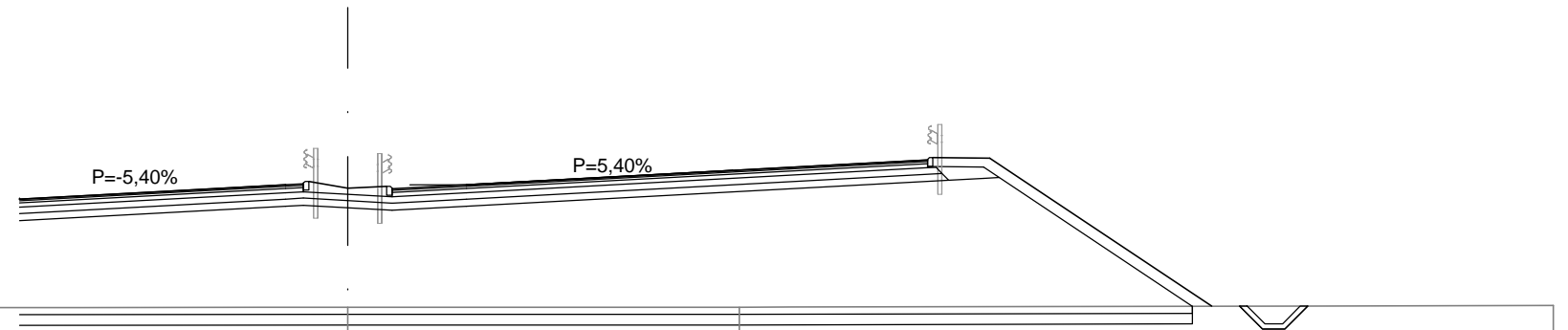
QUOTE TERRENO																237,43																																				
DIST.PARZIALI TERRENO																																																				
QUOTE PROGETTO				237,43			239,92			239,94			240,20			240,40			240,61			240,71			240,51			240,57			241,99			240,61			240,81			241,01			241,31			241,38			241,36			237,44
DIST.PARZIALI PROGETTO				3,74			1,60			6,12			3,75			3,75			1,10			1,10			2,10			3,75			3,75			5,50			1,60			5,88												
QUOTE PROGETTO INF.	237,43	236,78	236,78	237,43	237,43	239,14	239,18	239,24	239,94	239,87	240,01	240,03	239,96	239,89	240,01	241,31	240,74	240,79	240,82	237,44	237,44	236,79	236,79	237,44	241,31	240,74	240,79	240,82	237,44	237,44	236,79	236,79	237,44	241,31	240,74	240,79	240,82	237,44	237,44	236,79	236,79	237,44										
DIST. PARZ. PROG. INF.	0,65	0,62	0,65	1,33	2,57	0,80	0,94				14,26			2,10	13,00	0,60	0,98		1,33	0,65	0,62	0,65		0,60	0,98		5,06		1,33	0,65	0,62	0,65		0,60	0,98		5,06		1,33	0,65	0,62	0,65										



SCAVI E BONIFICHE	
STERRO	0,832 m <sup>2</sup>
SCOTICO	33,071 m
BONIFICA	9,921 m <sup>2</sup>
RILEVATI	
RIEMPIMENTO	0,496 m <sup>2</sup>
RILEVATO	92,998 m <sup>2</sup>
TERRENO VEGETALE	9,125 m
SOVRASTRUTTURA STRADALE	
STRATO DI USURA	23,100 m
STRATO DI BINDER	23,100 m
STRATO DI BASE	23,100 m
STRATO DI FONDAZIONE	4,667 m <sup>2</sup>
STRATO DI SOTTOFONDO TRATTATO	5,221 m <sup>2</sup>
SPARTITRAFFICO	0,509 m <sup>2</sup>
MANUFATTI	
CANALETTA	0,328 m <sup>2</sup>
CORDOLO	0,108 m <sup>2</sup>

SEZIONE N.: 43  
 QT. PROGETTO: 240,915  
 DIST.PROG.: 26057,04  
 DIST.PREC.: 7,04  
 DIST.SUCC.: 17,96

◀SV01 RAMPA B  
Prog.: 261,61 - quota: 240,307



SCALA 1:200

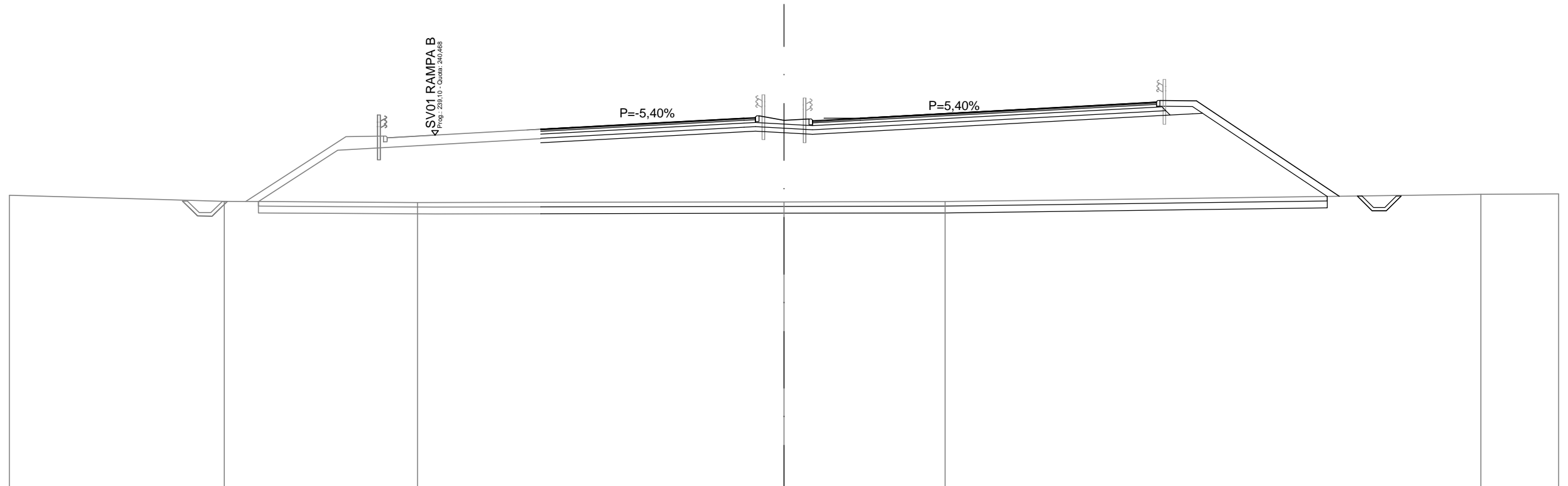
QT.RIF. 225,000

QUOTE TERRENO	237,46														237,46														237,47																																																																																																																																																																																					
DIST.PARZIALI TERRENO	11,63														11,04																																																																																																																																																																																																			
QUOTE PROGETTO	240,51														240,71														240,91														241,02														240,82														240,88														242,30														240,91														241,12														241,32														241,62														241,69														241,67														237,50																											
DIST.PARZIALI PROGETTO	3,75														3,75														1,10														1,10														2,10														3,75														3,75														5,50														1,60														6,26																																																																																			
QUOTE PROGETTO INF.	239,91														240,31														240,34														240,27														240,20														240,31														241,40														241,05														241,10														241,13														237,49														237,50														236,85														236,85														237,50													
DIST. PARZ. PROG. INF.	7,50														1,25														1,25														2,10														13,00														0,60														0,98														5,45														1,33														0,65														0,62														0,65																																																							



SCAVI E BONIFICHE	
STERRO	0,853 m <sup>2</sup>
SCOTICO	34,527 m
BONIFICA	10,358 m <sup>2</sup>
RILEVATI	
RIEMPIMENTO	0,496 m <sup>2</sup>
RILEVATO	102,321 m <sup>2</sup>
TERRENO VEGETALE	9,142 m
SOVRASTRUTTURA STRADALE	
STRATO DI USURA	24,531 m
STRATO DI BINDER	24,531 m
STRATO DI BASE	24,531 m
STRATO DI FONDAZIONE	4,924 m <sup>2</sup>
STRATO DI SOTTOFONDO TRATTATO	5,507 m <sup>2</sup>
SPARTITRAFFICO	0,509 m <sup>2</sup>
MANUFATTI	
CANALETTA	0,328 m <sup>2</sup>
CORDOLO	0,108 m <sup>2</sup>

SEZIONE N.: 45  
 QT. PROGETTO: 241,213  
 DIST.PROG.: 26100,00  
 DIST.PREC.: 25,00  
 DIST.SUCC.: 25,00



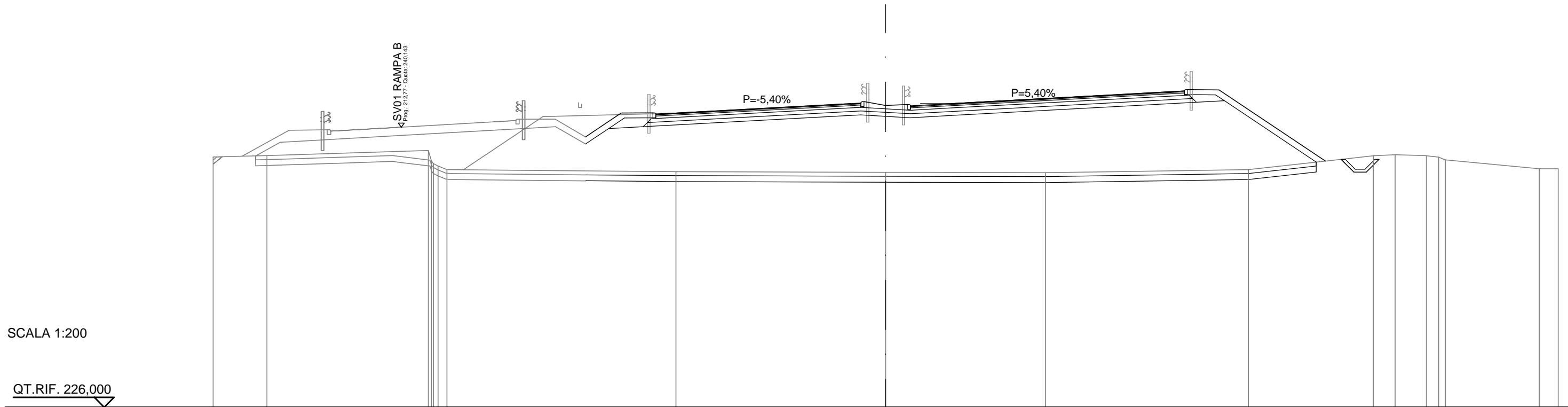
SCALA 1:200

QT.RIF. 225,000

QUOTE TERRENO	237,56	237,51				237,54		237,55						237,87							
DIST.PARZIALI TERRENO	8,48	16,08				7,07		23,52													
QUOTE PROGETTO		240,73	240,81	241,01	241,21	241,31	241,12	241,17	242,60	241,21	241,42	241,62	241,92	241,99	241,97	237,78					
DIST.PARZIALI PROGETTO		1,43	3,75	3,75	1,10	1,10	2,10	3,75	3,75	5,50	1,60	6,27									
QUOTE PROGETTO INF.		240,13			240,61	240,64	240,57	240,50	240,61				241,70	241,35	241,40	241,42	237,78	237,79	237,14	237,14	237,79
DIST. PARZ. PROG. INF.		8,93			1,25	1,25	2,10		13,00				0,60	0,98	5,47	1,32	0,65	0,65	0,65	0,65	

SCAVI E BONIFICHE	
STERRO	1,031 m <sup>2</sup>
SCOTICO	36,946 m
BONIFICA	11,077 m <sup>2</sup>
RILEVATI	
RIEMPIMENTO	1,244 m <sup>2</sup>
RILEVATO	99,796 m <sup>2</sup>
TERRENO VEGETALE	11,816 m
SOVRASTRUTTURA STRADALE	
STRATO DI USURA	24,220 m
STRATO DI BINDER	24,220 m
STRATO DI BASE	24,220 m
STRATO DI FONDAZIONE	4,928 m <sup>2</sup>
STRATO DI SOTTOFONDO TRATTATO	5,552 m <sup>2</sup>
SPARTITRAFFICO	0,509 m <sup>2</sup>
MANUFATTI	
CANALETTA	0,328 m <sup>2</sup>
CORDOLO	0,144 m <sup>2</sup>

SEZIONE N.: 46  
 QT. PROGETTO: 241,331  
 DIST.PROG.: 26125,00  
 DIST.PREC.: 25,00  
 DIST.SUCC.: 25,00



QUOTE TERRENO	238,70	238,97	238,00	237,89	237,86	237,84	238,00	238,70	238,75	238,70	238,63	238,49	238,04						
DIST.PARZIALI TERRENO	8,16	11,58	10,60	8,08	10,26	6,32	1,10	1,58	0,62	4,75									
QUOTE PROGETTO		239,66	240,85	240,87	240,93	241,13	241,33	241,43	241,24	241,29	242,72	241,33	241,53	241,74	241,97	242,04	242,02	238,43	
DIST.PARZIALI PROGETTO		1,79	1,60	2,37	3,75	3,75	1,10	1,10	2,10	3,75	3,75	4,25	1,60	5,38					
QUOTE PROGETTO INF.		239,30	240,07	240,11	240,16	240,73	240,76	240,69	240,62	240,73	241,75	241,40	241,45	241,47	238,38	238,52	237,87	237,87	238,52
DIST. PARZ. PROG. INF.		1,15	0,80	0,94	10,51	1,25	1,25	2,10	11,75	0,60	0,98	4,64	1,25	0,65	0,62	0,65			



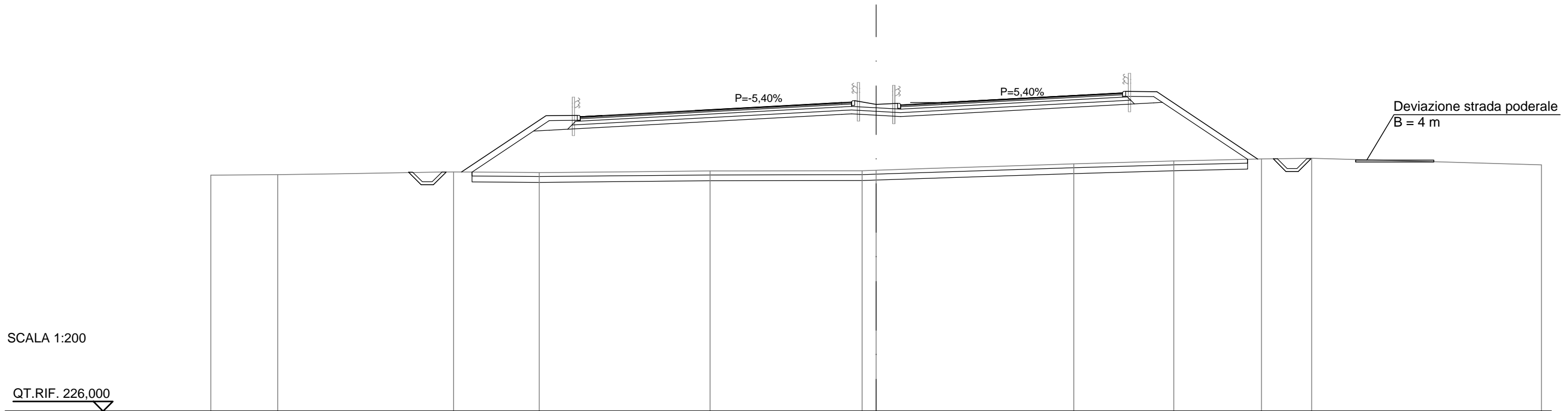






SCAVI E BONIFICHE	
STERRO	1,654 m <sup>2</sup>
SCOTICO	39,642 m
BONIFICA	11,890 m <sup>2</sup>
RILEVATI	
RIEMPIMENTO	1,244 m <sup>2</sup>
RILEVATO	95,720 m <sup>2</sup>
TERRENO VEGETALE	14,583 m
SOVRASTRUTTURA STRADALE	
STRATO DI USURA	25,220 m
STRATO DI BINDER	25,220 m
STRATO DI BASE	25,220 m
STRATO DI FONDAZIONE	5,108 m <sup>2</sup>
STRATO DI SOTTOFONDO TRATTATO	5,752 m <sup>2</sup>
SPARTITRAFFICO	0,509 m <sup>2</sup>
MANUFATTI	
CANALETTA	0,657 m <sup>2</sup>
CORDOLO	0,144 m <sup>2</sup>

SEZIONE N.: 50  
 QT. PROGETTO: 241,775  
 DIST.PROG.: 26225,00  
 DIST.PREC.: 25,00  
 DIST.SUCC.: 25,00

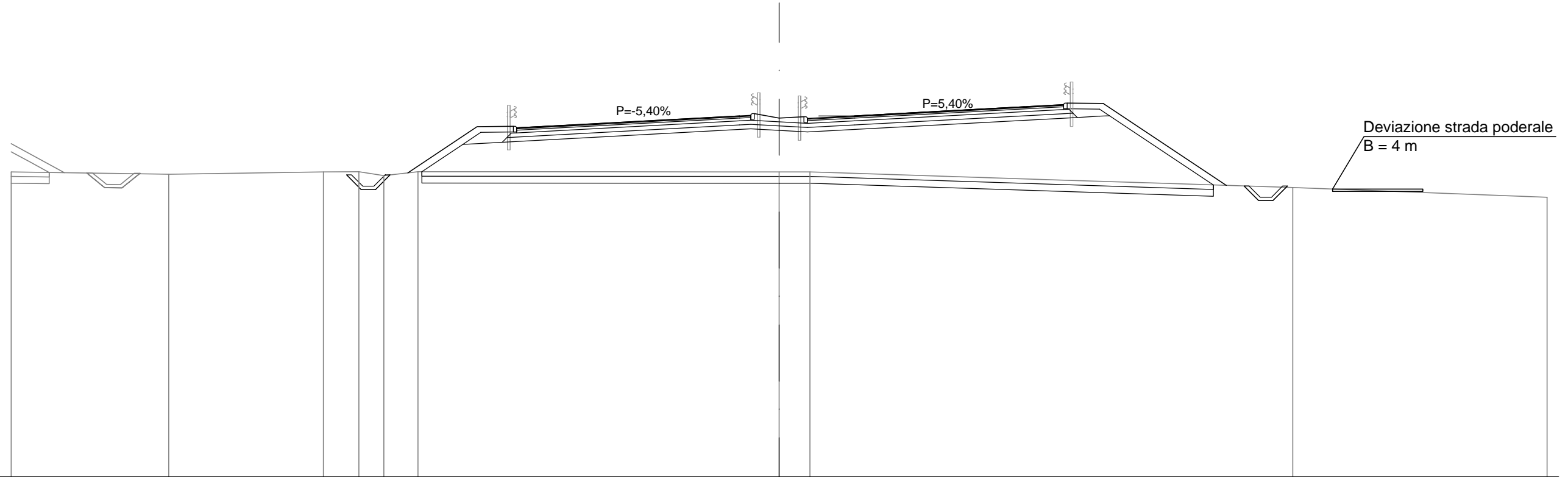


QUOTE TERRENO	238,09	238,23	238,20	238,28	238,29	238,32	238,65	238,79	238,89	238,93										
DIST.PARZIALI TERRENO	8,99	4,38	8,72	7,77	0,72	10,10	5,11	4,48	2,56											
QUOTE PROGETTO		238,23	241,11	241,12	241,05	241,11	241,37	241,57	241,78	241,88	241,68	241,74	243,16	241,78	241,98	242,18	242,27	242,34	242,33	238,89
DIST.PARZIALI PROGETTO		4,31	1,60	1,12	4,75	3,75	3,75	1,10	1,10	2,10	3,75	3,75	1,75	1,60	5,16					
QUOTE PROGETTO INF.		238,23	238,23	240,32	240,37	240,42	241,18	241,20	241,13	241,06	241,18	242,05	241,71	241,76	241,78	238,88	238,90	238,25	238,25	238,90
DIST. PARZ. PROG. INF.		0,65	0,62	0,65	1,32	3,15	0,80	0,94	14,01	1,25	1,25	2,10	9,25	0,60	0,98	4,36	1,31	0,65	0,62	0,65



SCAVI E BONIFICHE	
STERRO	1,732 m <sup>2</sup>
SCOTICO	35,050 m
BONIFICA	10,512 m <sup>2</sup>
RILEVATI	
RIEMPIMENTO	1,244 m <sup>2</sup>
RILEVATO	63,553 m <sup>2</sup>
TERRENO VEGETALE	13,424 m
SOVRASTRUTTURA STRADALE	
STRATO DI USURA	21,720 m
STRATO DI BINDER	21,720 m
STRATO DI BASE	21,720 m
STRATO DI FONDAZIONE	4,478 m <sup>2</sup>
STRATO DI SOTTOFONDO TRATTATO	5,052 m <sup>2</sup>
SPARTITRAFFICO	0,509 m <sup>2</sup>
MANUFATTI	
CANALETTA	0,657 m <sup>2</sup>
CORDOLO	0,144 m <sup>2</sup>

SEZIONE N.: 52  
 QT. PROGETTO: 241,997  
 DIST.PROG.: 26275,00  
 DIST.PREC.: 25,00  
 DIST.SUCC.: 4,20



SCALA 1:200

QT.RIF. 226,000

QUOTE TERRENO	239,42	239,52	239,53	239,35	239,53					239,52	239,52							238,82									
DIST.PARZIALI TERRENO	6,85	1,57	1,10	1,52				15,98		1,36								21,38									
QUOTE PROGETTO					239,48	241,52	241,53	241,46	241,59	241,79	242,00	242,10	241,90	241,96	243,38	242,00	242,20	242,40	242,50	242,57	242,55	238,92					
DIST.PARZIALI PROGETTO					3,06	1,60	2,37	3,75	3,75		1,10	1,10	2,10	3,75	3,75	1,75	1,60	5,44									
QUOTE PROGETTO INF.		239,38	238,73	238,73	239,38	239,53	240,74	240,78	240,83		241,40	241,42	241,35	241,28	241,40				242,28	241,93	241,98	242,01	238,94	238,90	238,25	238,25	238,90
DIST. PARZ. PROG. INF.		0,65	0,62	0,65	0,65	1,41	1,81	0,80	0,94		10,51	1,25	1,25	2,10		9,25			0,60	0,98		4,60	1,36	0,65	0,62	0,65	

SCAVI E BONIFICHE	
STERRO	1,570 m <sup>2</sup>
SCOTICO	35,251 m
BONIFICA	10,562 m <sup>2</sup>
RILEVATI	
RIEMPIMENTO	1,244 m <sup>2</sup>
RILEVATO	65,824 m <sup>2</sup>
TERRENO VEGETALE	13,543 m
SOVRASTRUTTURA STRADALE	
STRATO DI USURA	21,720 m
STRATO DI BINDER	21,720 m
STRATO DI BASE	21,720 m
STRATO DI FONDAZIONE	4,478 m <sup>2</sup>
STRATO DI SOTTOFONDO TRATTATO	5,052 m <sup>2</sup>
SPARTITRAFFICO	0,509 m <sup>2</sup>
MANUFATTI	
CANALETTA	0,657 m <sup>2</sup>
CORDOLO	0,144 m <sup>2</sup>

SEZIONE N.: 53  
 QT. PROGETTO: 242,016  
 DIST.PROG.: 26279,20  
 DIST.PREC.: 4,20  
 DIST.SUCC.: 20,80



SCALA 1:200

QT.RIF. 226,000

QUOTE TERRENO		239,38		239,52	239,53	239,28	239,52		239,52	239,50																
DIST.PARZIALI TERRENO		9,63		1,11	1,55	2,14		10,82																		
QUOTE PROGETTO				239,52		241,54	241,55	241,48	241,61	241,81	242,02	242,12	241,92	241,98	243,40	242,02		242,22	242,42	242,52	242,59	242,57		238,85		
DIST.PARZIALI PROGETTO				3,03	1,60	2,37	3,75	3,75			1,10	1,10	2,10	3,75	3,75	1,75	1,60	5,58								
QUOTE PROGETTO INF.			239,50	238,85	238,85	239,50	239,52	240,75	240,80	240,85	241,42	241,44	241,37	241,30	241,42		242,30	241,95	242,00	242,03		238,87	238,83	238,18	238,18	238,83
DIST. PARZ. PROG. INF.			0,65	0,62	0,65	1,34	1,85	0,80	0,94		1,25	1,25	2,10		9,25	0,60	0,98	4,73			1,36	0,65	0,62	0,65		

SCAVI E BONIFICHE	
STERRO	1,644 m <sup>2</sup>
SCOTICO	36,402 m
BONIFICA	10,910 m <sup>2</sup>
RILEVATI	
RIEMPIMENTO	1,244 m <sup>2</sup>
RILEVATO	78,499 m <sup>2</sup>
TERRENO VEGETALE	14,898 m
SOVRASTRUTTURA STRADALE	
STRATO DI USURA	21,720 m
STRATO DI BINDER	21,720 m
STRATO DI BASE	21,720 m
STRATO DI FONDAZIONE	4,478 m <sup>2</sup>
STRATO DI SOTTOFONDO TRATTATO	5,052 m <sup>2</sup>
SPARTITRAFFICO	0,509 m <sup>2</sup>
MANUFATTI	
CANALETTA	0,657 m <sup>2</sup>
CORDOLO	0,144 m <sup>2</sup>

SEZIONE N.: 54  
 QT. PROGETTO: 242,108  
 DIST.PROG.: 26300,00  
 DIST.PREC.: 20,80  
 DIST.SUCC.: 20,82



SCALA 1:200

QT.RIF. 226,000

QUOTE TERRENO			239,20	239,14					239,28	239,28				239,00	238,78	238,93	238,95		238,79				238,41															
DIST.PARZIALI TERRENO			2,42					16,22						6,62	1,39	1,49	1,17		3,94				13,59															
QUOTE PROGETTO				239,16			241,63		241,65	241,58		241,70		241,91		242,11	242,21		242,01	242,07	243,50		242,11		242,31		242,51		242,61	242,68		242,66			238,64			
DIST.PARZIALI PROGETTO					3,70	1,60	2,37	3,75		3,75				1,10	1,10	2,10	3,75	3,75	1,75	1,60		6,03																
QUOTE PROGETTO INF.			239,18	238,53	238,53	239,18	239,15	240,85	240,89	240,94				241,51	241,54	241,47	241,40	241,51										242,39	242,04	242,09	242,12			238,65	238,62	237,97	237,97	238,62
DIST. PARZ. PROG. INF.			0,65	0,62	0,65	1,31	2,54	0,80	0,94				10,51		1,25	1,25	2,10										9,25	0,60	0,98			5,19	1,35	0,65	0,62	0,65		



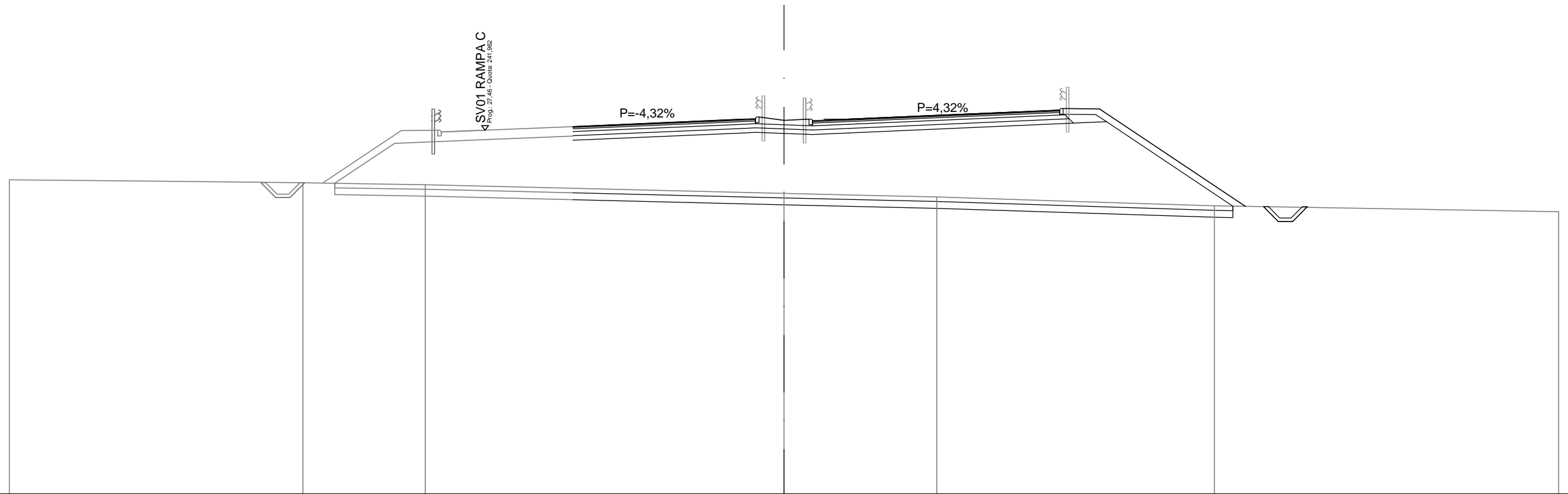






SCAVI E BONIFICHE	
STERRO	0,797 m <sup>2</sup>
SCOTICO	28,977 m
BONIFICA	8,690 m <sup>2</sup>
RILEVATI	
RIEMPIMENTO	0,517 m <sup>2</sup>
RILEVATO	74,898 m <sup>2</sup>
TERRENO VEGETALE	9,303 m
SOVRASTRUTTURA STRADALE	
STRATO DI USURA	18,863 m
STRATO DI BINDER	18,863 m
STRATO DI BASE	18,863 m
STRATO DI FONDAZIONE	3,904 m <sup>2</sup>
STRATO DI SOTTOFONDO TRATTATO	4,374 m <sup>2</sup>
SPARTITRAFFICO	0,536 m <sup>2</sup>
MANUFATTI	
CANALETTA	0,328 m <sup>2</sup>
CORDOLO	0,108 m <sup>2</sup>

SEZIONE N.: 58  
 QT. PROGETTO: 242,442  
 DIST.PROG.: 26375,00  
 DIST.PREC.: 25,00  
 DIST.SUCC.: 25,00



SCALA 1:200

QT.RIF. 226,000

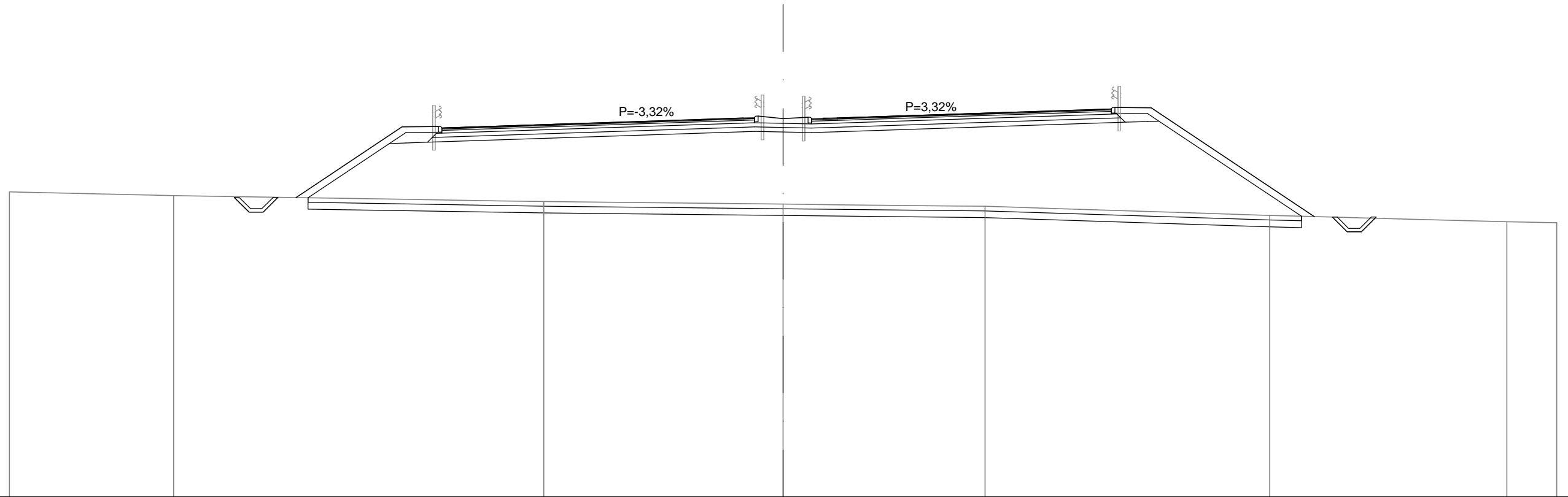
QUOTE TERRENO		239,66		239,57				239,19				239,03				238,64										
DIST.PARZIALI TERRENO			5,37		15,74				6,71			12,18														
QUOTE PROGETTO					242,12	242,12	242,28		242,44	242,54	242,39	242,45	243,87	242,44		242,60	242,77	242,84	242,91	242,90		238,62				
DIST.PARZIALI PROGETTO					3,75		3,75		1,10	1,10	1,60	3,75	3,75	1,75	1,60	6,41										
QUOTE PROGETTO INF.					241,52				241,84	241,86	241,82	241,77	241,84			242,62	242,27	242,31	242,33			238,63	238,61	237,96	237,96	238,61
DIST. PARZ. PROG. INF.							7,51		1,25	1,25	1,60		9,25		0,60	0,98		5,55			1,34	0,65	0,62	0,65		





SCAVI E BONIFICHE	
STERRO	1,638 m <sup>2</sup>
SCOTICO	43,669 m
BONIFICA	13,098 m <sup>2</sup>
RILEVATI	
RIEMPIMENTO	1,231 m <sup>2</sup>
RILEVATO	124,060 m <sup>2</sup>
TERRENO VEGETALE	17,415 m
SOVRASTRUTTURA STRADALE	
STRATO DI USURA	26,925 m
STRATO DI BINDER	26,925 m
STRATO DI BASE	26,925 m
STRATO DI FONDAZIONE	5,415 m <sup>2</sup>
STRATO DI SOTTOFONDO TRATTATO	6,093 m <sup>2</sup>
SPARTITRAFFICO	0,557 m <sup>2</sup>
MANUFATTI	
CANALETTA	0,657 m <sup>2</sup>
CORDOLO	0,144 m <sup>2</sup>

SEZIONE N.: 61  
 QT. PROGETTO: 242,664  
 DIST.PROG.: 26425,00  
 DIST.PREC.: 22,33  
 DIST.SUCC.: 25,00



SCALA 1:200

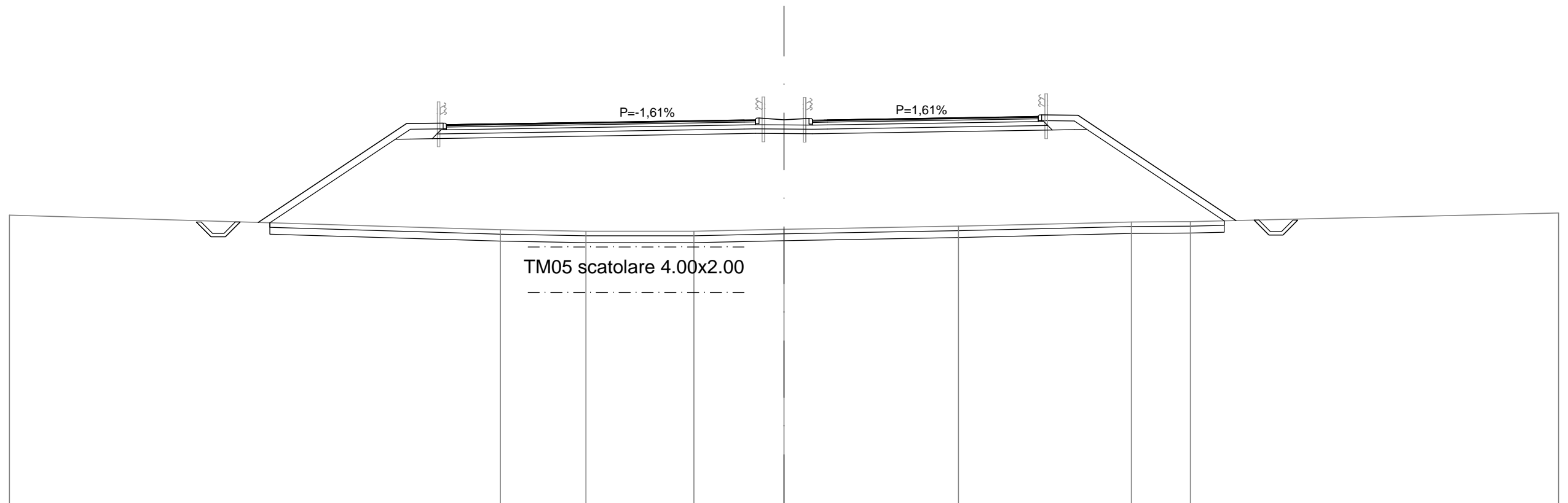
QT.RIF. 226,000

QUOTE TERRENO		239,26		239,00		238,88		238,79		238,39		238,11											
DIST.PARZIALI TERRENO			16,27		10,51		8,88		12,51		10,42												
QUOTE PROGETTO			239,17	242,28	242,29	243,72	242,42	242,54	242,66	242,75	242,65	242,70	244,13	242,66	242,79	242,91	243,04	243,06	243,13	243,12	238,34		
DIST.PARZIALI PROGETTO			4,66	1,60	5,74	3,75	3,75	1,10	1,10	1,13	3,75	3,75	3,80	0,75	1,60	7,17							
QUOTE PROGETTO INF.		239,18	238,53	238,53	239,18	239,16	241,55	241,57	241,60	242,06	242,08	242,05	242,03	242,06	242,84	242,48	242,52	242,53	238,35	238,32	237,67	237,67	238,32
DIST. PARZ. PROG. INF.		0,65	0,62	0,65	1,32	3,58	0,72	0,95	13,88	1,25	1,25	1,13	12,05	0,61	0,98	6,27	1,35	0,65	0,62	0,65	0,65	0,65	



SCAVI E BONIFICHE	
STERRO	1,755 m <sup>2</sup>
SCOTICO	41,889 m
BONIFICA	12,564 m <sup>2</sup>
RILEVATI	
RIEMPIMENTO	1,225 m <sup>2</sup>
RILEVATO	148,496 m <sup>2</sup>
TERRENO VEGETALE	19,363 m
SOVRASTRUTTURA STRADALE	
STRATO DI USURA	23,473 m
STRATO DI BINDER	23,473 m
STRATO DI BASE	23,473 m
STRATO DI FONDAZIONE	4,794 m <sup>2</sup>
STRATO DI SOTTOFONDO TRATTATO	5,403 m <sup>2</sup>
SPARTITRAFFICO	0,576 m <sup>2</sup>
MANUFATTI	
CANALETTA	0,657 m <sup>2</sup>
CORDOLO	0,144 m <sup>2</sup>

SEZIONE N.: 63  
 QT. PROGETTO: 242,886  
 DIST.PROG.: 26475,00  
 DIST.PREC.: 25,00  
 DIST.SUCC.: 16,11



SCALA 1:200

QT.RIF. 226,000

QUOTE TERRENO				238,07	238,00	238,00	238,08		238,22		238,40	238,42																
DIST.PARZIALI TERRENO				3,76	4,73	3,96	7,66		7,59		2,59																	
QUOTE PROGETTO			238,38		242,73	242,75	242,68		242,77	242,83		242,89	242,97	242,89	242,95	242,89	242,95	243,01	243,04	243,11	243,09		238,47					
DIST.PARZIALI PROGETTO				6,52	1,60	5,56	3,75	3,75	1,10	1,10	0,66	3,75	3,75	1,75	1,60	6,93												
QUOTE PROGETTO INF.	238,41	237,76	237,76	238,41	238,37		242,04	242,05	242,07			242,29	242,29	242,29	242,28	242,29			242,82	242,45	242,46	242,47		238,46	238,49	237,84	237,84	238,49
DIST. PARZ. PROG. INF.	0,65	0,62	0,65	1,31		5,51	0,66	0,96				13,69			1,25	1,25	0,66		9,25	0,61	0,97		6,02	1,31	0,65	0,62	0,65	



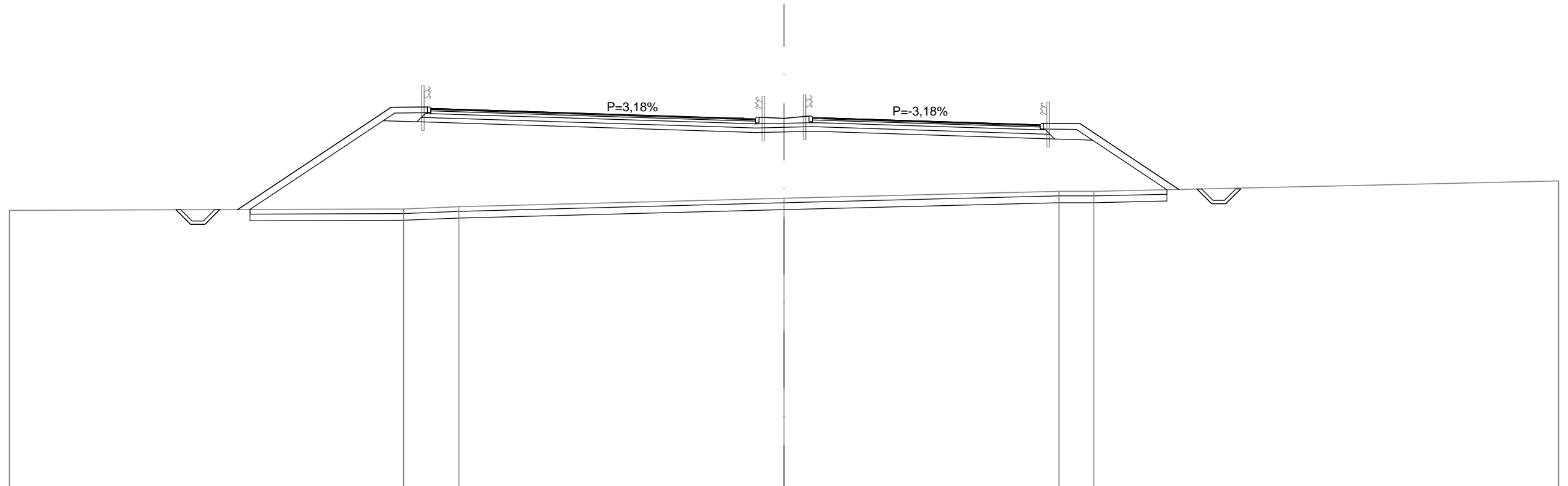






SCAVI E BONIFICHE	
STERRO	1,692 m <sup>2</sup>
SCOTICO	40,252 m
BONIFICA	12,072 m <sup>2</sup>
RILEVATI	
RIEMPIMENTO	1,231 m <sup>2</sup>
RILEVATO	109,227 m <sup>2</sup>
TERRENO VEGETALE	16,490 m
SOVRASTRUTTURA STRADALE	
STRATO DI USURA	24,250 m
STRATO DI BINDER	24,250 m
STRATO DI BASE	24,250 m
STRATO DI FONDAZIONE	4,934 m <sup>2</sup>
STRATO DI SOTTOFONDO TRATTATO	5,558 m <sup>2</sup>
SPARTITRAFFICO	0,556 m <sup>2</sup>
MANUFATTI	
CANALETTA	0,657 m <sup>2</sup>
CORDOLO	0,144 m <sup>2</sup>

SEZIONE N.: 67  
 QT. PROGETTO: 243,220  
 DIST.PROG.: 26550,00  
 DIST.PREC.: 25,00  
 DIST.SUCC.: 25,00



SCALA 1:200

QT.RIF. 227,000

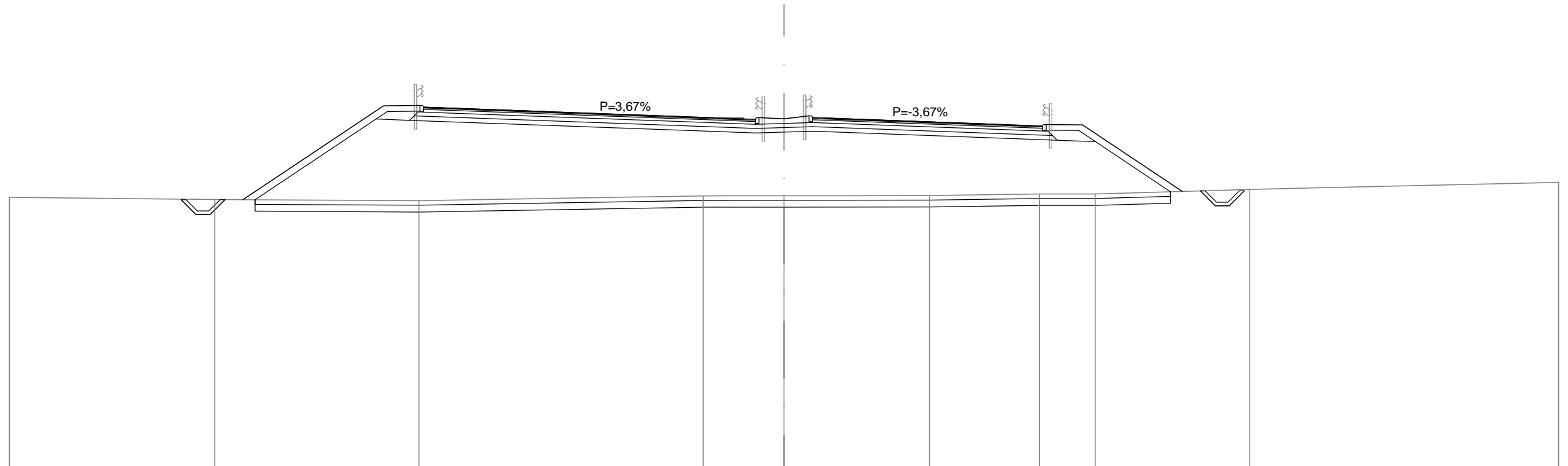
QUOTE TERRENO				239,23	239,32				239,69				240,00	240,00																			
DIST.PARZIALI TERRENO				2,42		14,27				12,07			1,53																				
QUOTE PROGETTO			239,20		243,69	243,70	245,13		243,46		243,34		243,22	243,14	243,25	243,20	243,31	243,22		243,10		242,98		242,92	242,99	242,97		240,08					
DIST.PARZIALI PROGETTO				6,73	1,60		5,50		3,75		3,75		1,25	1,10	1,10		3,75		3,75		2,00		1,60		4,33								
QUOTE PROGETTO INF.		239,20	238,55	238,55	239,20	239,20		243,10	243,08	243,05			242,62	242,58	242,61	242,64	242,62							242,70	242,30	242,27	242,25		240,07	240,10	239,45	239,45	240,10
DIST. PARZ. PROG. INF.		0,65	0,62	0,65	1,33		5,84		0,98			13,61		1,25	1,25	1,25							9,50		0,63	0,95	0,72		3,26	1,31	0,65	0,62	0,65

SCAVI E BONIFICHE	
STERRO	1,726 m <sup>2</sup>
SCOTICO	40,181 m
BONIFICA	12,053 m <sup>2</sup>
RILEVATI	
RIEMPIMENTO	1,233 m <sup>2</sup>
RILEVATO	104,789 m <sup>2</sup>
TERRENO VEGETALE	15,881 m
SOVRASTRUTTURA STRADALE	
STRATO DI USURA	24,682 m
STRATO DI BINDER	24,682 m
STRATO DI BASE	24,682 m
STRATO DI FONDAZIONE	5,012 m <sup>2</sup>
STRATO DI SOTTOFONDO TRATTATO	5,645 m <sup>2</sup>
SPARTITRAFFICO	0,544 m <sup>2</sup>
MANUFATTI	
CANALETTA	0,657 m <sup>2</sup>
CORDOLO	0,144 m <sup>2</sup>

SEZIONE N.: 68  
 QT. PROGETTO: 243,331  
 DIST.PROG.: 26575,00  
 DIST.PREC.: 25,00  
 DIST.SUCC.: 25,00

SCALA 1:200

QT.RIF. 228,000



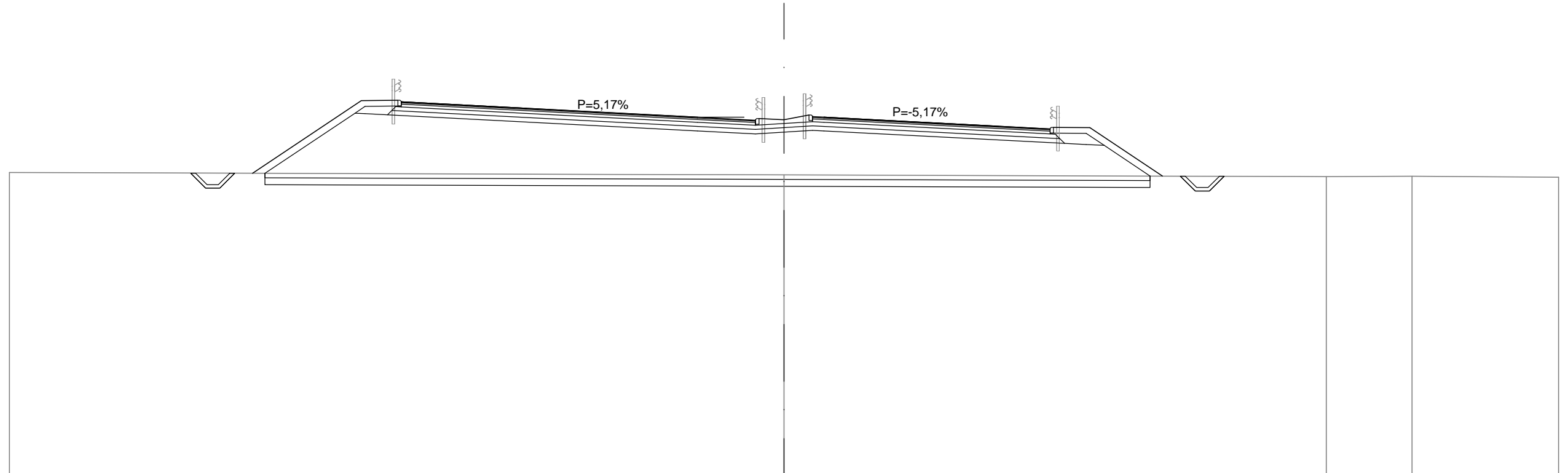
QUOTE TERRENO		239,75		239,71		239,92	239,92		239,93		240,00	240,00		240,20													
DIST.PARZIALI TERRENO			8,96		12,48		3,54	6,39	4,83	2,44	6,79																
QUOTE PROGETTO		239,75		243,86	243,88	243,33	243,27	243,35	243,29	243,42	243,33	243,19	243,06	242,98	243,05	243,03	240,11										
DIST.PARZIALI PROGETTO			6,17	1,60	5,50	3,75	3,75	1,58	1,10	1,10	3,75	3,75	2,11	1,60	4,38												
QUOTE PROGETTO INF.		239,75	239,10	239,10	239,75	239,74		243,28	243,27	243,23		242,73	242,67	242,71	242,75	242,73	242,76	242,35	242,32	242,29	240,10	240,13	239,48	239,48	239,48	240,13	
DIST. PARZ. PROG. INF.		0,65	0,62	0,65	1,33	5,31	0,98	13,61	1,58	1,25	1,25	9,61	0,63	0,95	0,73	3,29	1,31	0,65	0,62	0,65							





SCAVI E BONIFICHE	
STERRO	1,656 m <sup>2</sup>
SCOTICO	38,850 m
BONIFICA	11,655 m <sup>2</sup>
RILEVATI	
RIEMPIMENTO	1,243 m <sup>2</sup>
RILEVATO	71,411 m <sup>2</sup>
TERRENO VEGETALE	12,761 m
SOVRASTRUTTURA STRADALE	
STRATO DI USURA	25,977 m
STRATO DI BINDER	25,977 m
STRATO DI BASE	25,977 m
STRATO DI FONDAZIONE	5,245 m <sup>2</sup>
STRATO DI SOTTOFONDO TRATTATO	5,904 m <sup>2</sup>
SPARTITRAFFICO	0,500 m <sup>2</sup>
MANUFATTI	
CANALETTA	0,657 m <sup>2</sup>
CORDOLO	0,144 m <sup>2</sup>

SEZIONE N.: 71  
 QT. PROGETTO: 243,664  
 DIST.PROG.: 26650,00  
 DIST.PREC.: 25,00  
 DIST.SUCC.: 25,00



SCALA 1:200

QT.RIF. 228,000

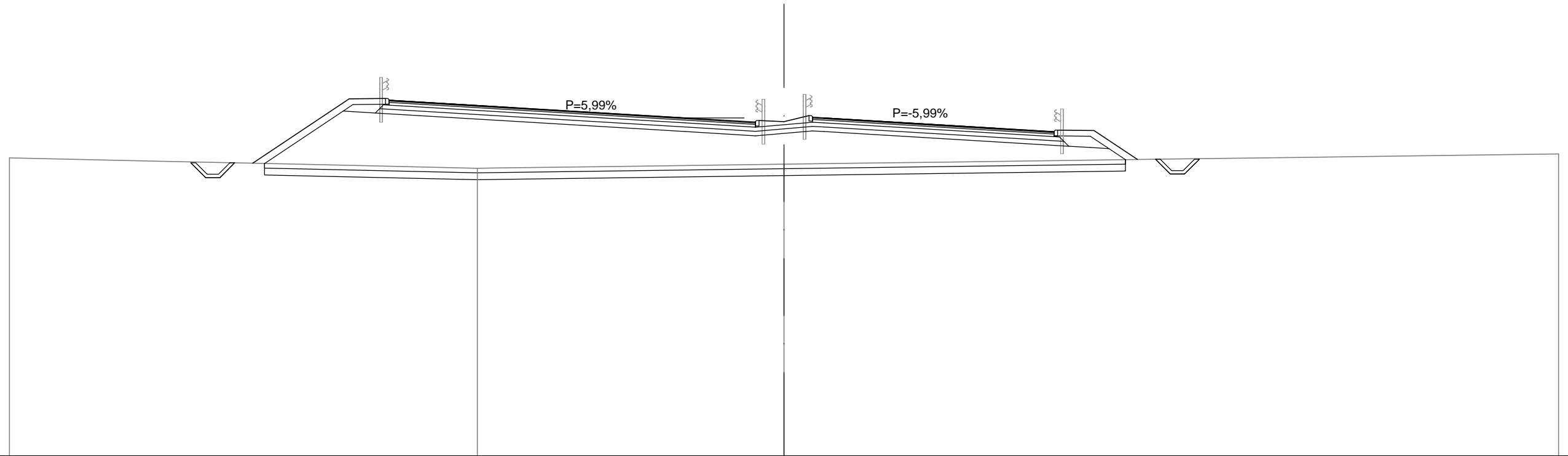
QUOTE TERRENO																241,14											241,06	241,08														
DIST.PARZIALI TERRENO																	23,80										3,76															
QUOTE PROGETTO																241,21	244,39	244,41	245,84				244,05	243,86	243,66	243,49	243,61	243,55	243,76	243,66				243,47	243,28	243,15	243,22	243,21				241,08
DIST.PARZIALI PROGETTO																4,77	1,60	5,50	3,75	3,75	2,55	1,10	1,10	3,75	3,75	2,43	1,60	3,18														
QUOTE PROGETTO INF.	241,21	240,56	240,56	241,21	241,21						243,84	243,82	243,77						243,06	242,93	243,01	243,09	243,06						242,93	242,52	242,47	242,43	241,08	241,08	240,43	240,43	241,08					
DIST. PARZ. PROG. INF.	0,65	0,62	0,65	1,33	3,95						0,98	13,60					2,55	1,25	1,25	9,93					0,64	0,94	0,79	2,01	1,33	0,65	0,62	0,65										





SCAVI E BONIFICHE	
STERRO	1,722 m <sup>2</sup>
SCOTICO	37,789 m
BONIFICA	11,335 m <sup>2</sup>
RILEVATI	
RIEMPIMENTO	1,249 m <sup>2</sup>
RILEVATO	54,496 m <sup>2</sup>
TERRENO VEGETALE	10,586 m
SOVRASTRUTTURA STRADALE	
STRATO DI USURA	26,693 m
STRATO DI BINDER	26,693 m
STRATO DI BASE	26,693 m
STRATO DI FONDAZIONE	5,374 m <sup>2</sup>
STRATO DI SOTTOFONDO TRATTATO	6,047 m <sup>2</sup>
SPARTITRAFFICO	0,468 m <sup>2</sup>
MANUFATTI	
CANALETTA	0,657 m <sup>2</sup>
CORDOLO	0,144 m <sup>2</sup>

SEZIONE N.: 73  
 QT. PROGETTO: 243,849  
 DIST.PROG.: 26691,45  
 DIST.PREC.: 16,45  
 DIST.SUCC.: 8,55



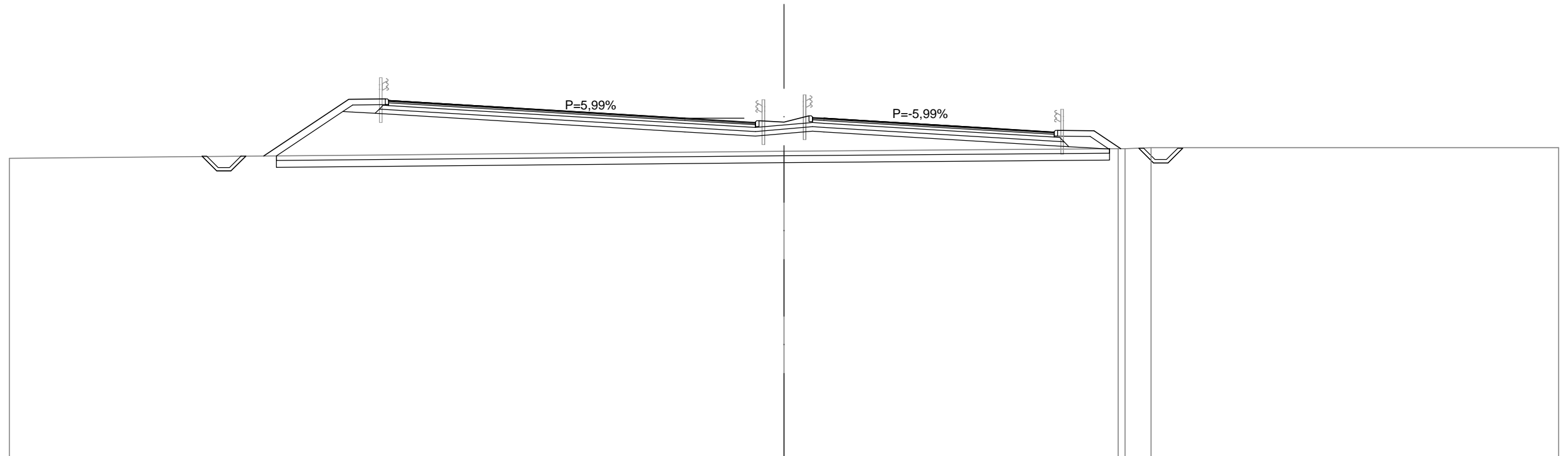
SCALA 1:200

QT.RIF. 229,000

QUOTE TERRENO	241,64															241,82														
DIST.PARZIALI TERRENO	13,46																													
QUOTE PROGETTO	241,86			244,68		244,70		246,13		244,30			244,07		243,85		243,62		243,40		243,24		243,31		243,30		242,02			
DIST.PARZIALI PROGETTO	4,23			1,60		5,50		3,75			3,75		3,09		3,75		3,75		2,61		1,60		1,91							
QUOTE PROGETTO INF.	241,88	241,23	241,23	241,88	241,85	244,15	244,12	244,06							243,25	243,06	243,17	243,28	243,25			243,24	242,60	242,55	242,50	242,01	242,03	241,38	241,38	242,03
DIST. PARZ. PROG. INF.	0,65	0,62	0,65	1,31	3,45	0,99									13,60	3,09	1,25	1,25			10,11	0,64	0,94	0,82	0,73	1,32	0,65	0,62	0,65	

SCAVI E BONIFICHE	
STERRO	1,678 m <sup>2</sup>
SCOTICO	36,572 m
BONIFICA	10,971 m <sup>2</sup>
RILEVATI	
RIEMPIMENTO	1,249 m <sup>2</sup>
RILEVATO	33,837 m <sup>2</sup>
TERRENO VEGETALE	9,098 m
SOVRASTRUTTURA STRADALE	
STRATO DI USURA	26,710 m
STRATO DI BINDER	26,710 m
STRATO DI BASE	26,710 m
STRATO DI FONDAZIONE	5,377 m <sup>2</sup>
STRATO DI SOTTOFONDO TRATTATO	6,050 m <sup>2</sup>
SPARTITRAFFICO	0,468 m <sup>2</sup>
MANUFATTI	
CANALETTA	0,657 m <sup>2</sup>
CORDOLO	0,144 m <sup>2</sup>

SEZIONE N.: 74  
 QT. PROGETTO: 243,887  
 DIST.PROG.: 26700,00  
 DIST.PREC.: 8,55  
 DIST.SUCC.: 25,00



SCALA 1:200

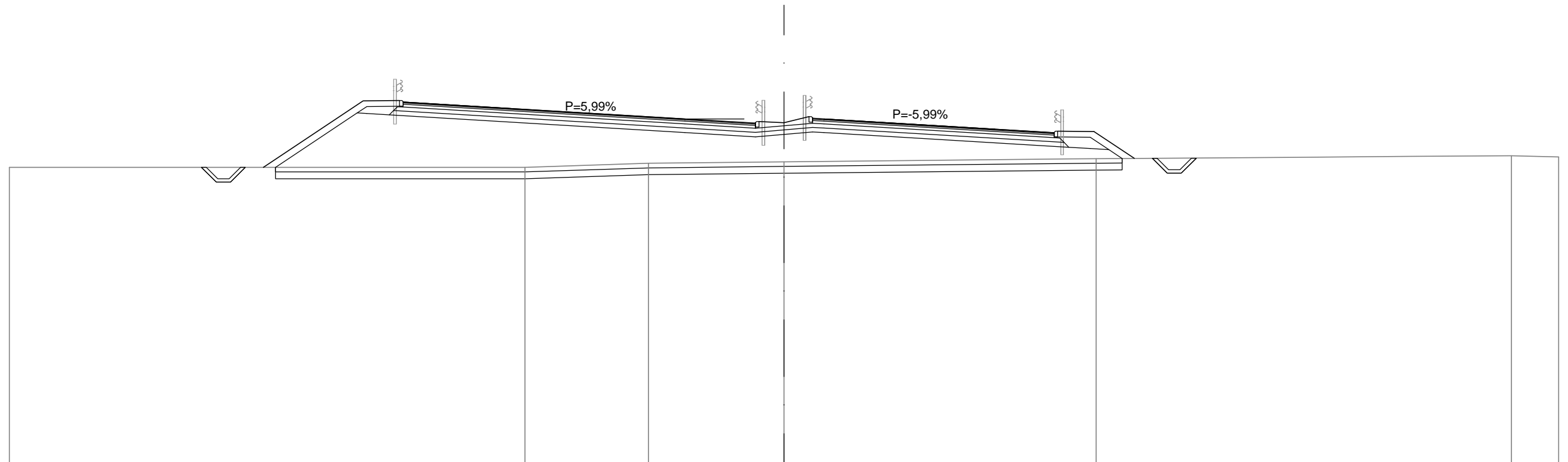
QT.RIF. 229,000

QUOTE TERRENO																242,44																242,55	242,55	242,60				
DIST.PARZIALI TERRENO																	14,67															1,14						
QUOTE PROGETTO				242,23			244,72	244,74	246,17				244,34			244,11			243,89			243,70	243,77	243,72			243,99	243,89			243,66			243,44	243,28	243,35	243,33	242,55
DIST.PARZIALI PROGETTO				3,73			1,60	5,50					3,75			3,75			3,10			1,10	1,10	1,10			3,75			3,75			2,61	1,60	1,17			
QUOTE PROGETTO INF.	242,22	241,57	241,57	242,22	242,24			244,19	244,16	244,10				243,29			243,10	243,21	243,32	243,29			243,06	242,64	242,59	242,54	242,55	242,57	241,92	241,92	241,92	242,57						
DIST. PARZ. PROG. INF.	0,65	0,62	0,65	1,34	2,92			0,99	13,60					3,10			1,25	1,25	10,11				0,64	0,94	0,82	1,29	0,65	0,62	0,65									



SCAVI E BONIFICHE	
STERRO	1,670 m <sup>2</sup>
SCOTICO	37,162 m
BONIFICA	11,147 m <sup>2</sup>
RILEVATI	
RIEMPIMENTO	1,249 m <sup>2</sup>
RILEVATO	49,577 m <sup>2</sup>
TERRENO VEGETALE	10,591 m
SOVRASTRUTTURA STRADALE	
STRATO DI USURA	26,085 m
STRATO DI BINDER	26,085 m
STRATO DI BASE	26,085 m
STRATO DI FONDAZIONE	5,264 m <sup>2</sup>
STRATO DI SOTTOFONDO TRATTATO	5,925 m <sup>2</sup>
SPARTITRAFFICO	0,468 m <sup>2</sup>
MANUFATTI	
CANALETTA	0,657 m <sup>2</sup>
CORDOLO	0,144 m <sup>2</sup>

SEZIONE N.: 76  
 QT. PROGETTO: 244,125  
 DIST.PROG.: 26750,00  
 DIST.PREC.: 25,00  
 DIST.SUCC.: 25,00



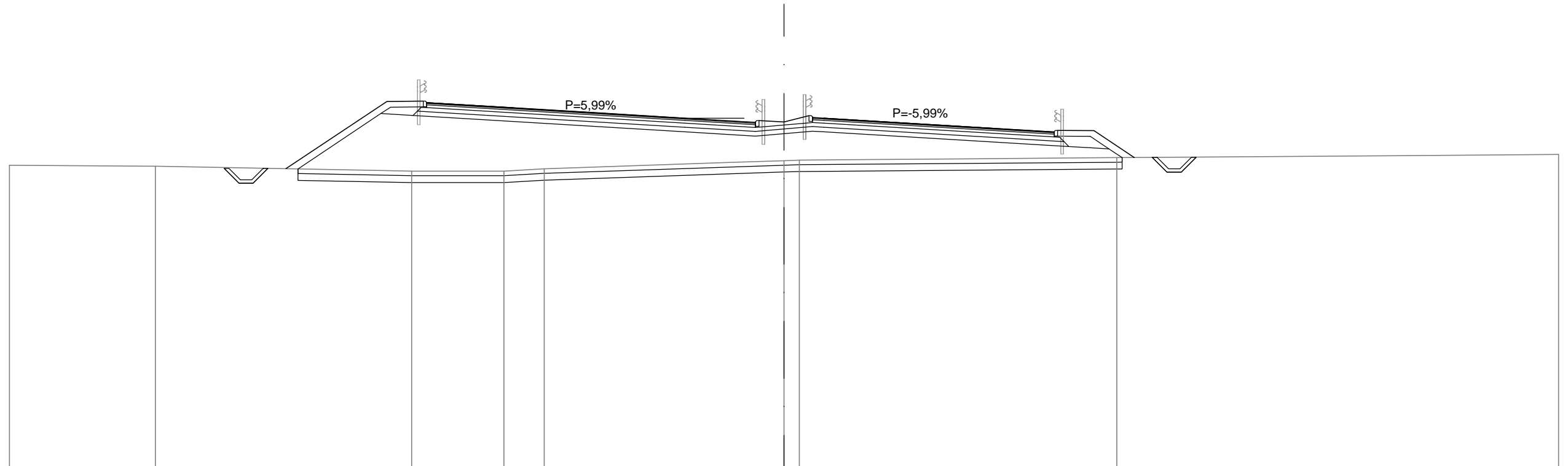
SCALA 1:200

QT.RIF. 229,000

QUOTE TERRENO					242,00		242,18		242,24			242,38			242,51										
DIST.PARZIALI TERRENO						5,42		5,94		13,70			18,22												
QUOTE PROGETTO			242,00		244,92	244,94	246,37		244,57		244,35		244,13		243,90		243,68		243,52	243,59	243,57	242,39			
DIST.PARZIALI PROGETTO			4,38	1,60	4,88	3,75	3,75	3,10	1,10	1,10	3,75	3,75	2,61	1,60	1,77										
QUOTE PROGETTO INF.		242,00	241,35	241,35	242,00	242,00	244,39	244,36	244,30		243,53	243,34	243,45	243,56	243,53		243,30	242,88	242,82	242,77	242,39	242,40	241,75	241,75	242,40
DIST. PARZ. PROG. INF.		0,65	0,62	0,65	1,33	3,58	0,99		12,97		3,10	1,25	1,25		10,11	0,64	0,94	0,82	0,58	1,32	0,65	0,62	0,65		

SCAVI E BONIFICHE	
STERRO	1,706 m <sup>2</sup>
SCOTICO	36,183 m
BONIFICA	10,852 m <sup>2</sup>
RILEVATI	
RIEMPIMENTO	1,249 m <sup>2</sup>
RILEVATO	49,276 m <sup>2</sup>
TERRENO VEGETALE	10,639 m
SOVRASTRUTTURA STRADALE	
STRATO DI USURA	25,043 m
STRATO DI BINDER	25,043 m
STRATO DI BASE	25,043 m
STRATO DI FONDAZIONE	5,077 m <sup>2</sup>
STRATO DI SOTTOFONDO TRATTATO	5,717 m <sup>2</sup>
SPARTITRAFFICO	0,468 m <sup>2</sup>
MANUFATTI	
CANALETTA	0,657 m <sup>2</sup>
CORDOLO	0,144 m <sup>2</sup>

SEZIONE N.: 77  
 QT. PROGETTO: 244,326  
 DIST.PROG.: 26775,00  
 DIST.PREC.: 25,00  
 DIST.SUCC.: 5,68



SCALA 1:200

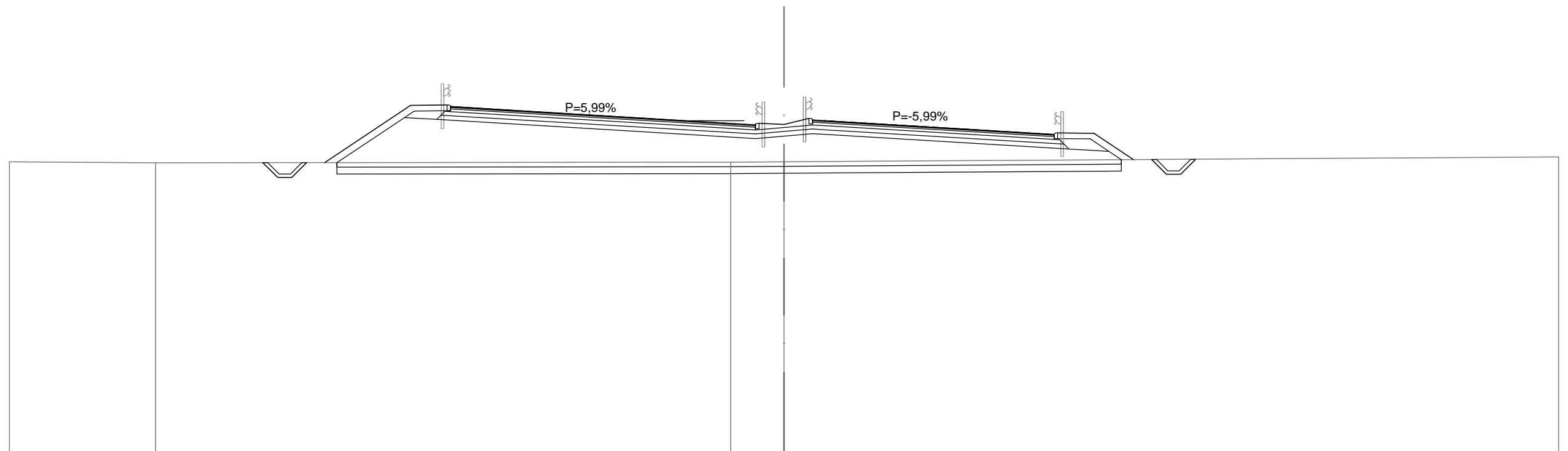
QT.RIF. 229,000

QUOTE TERRENO	242,22			242,00		242,00	242,11			242,46	242,48			242,59														
DIST.PARZIALI TERRENO		11,24		4,05	1,77		10,52			0,68		13,93																
QUOTE PROGETTO			242,11		245,06	245,07	246,50		244,78		244,55		244,33		244,10		243,88		243,72	243,79	243,77		242,60					
DIST.PARZIALI PROGETTO			4,43	1,60	3,83	3,75	3,75	3,10	1,10	1,10	3,75	3,75	2,61	1,60	1,76				0,64	0,94	0,82	0,57	1,32	0,65	0,62	0,65		
QUOTE PROGETTO INF.		242,12	241,47	241,47	242,12	242,10		244,53	244,50	244,44			243,73	243,54	243,65	243,76	243,73			243,50	243,08	243,02	242,98	242,59	242,60	241,95	241,95	242,60
DIST. PARZ. PROG. INF.		0,65	0,62	0,65	1,32	3,64		0,99			11,93		3,10	1,25	1,25			10,11		0,64	0,94	0,82	0,57	1,32	0,65	0,62	0,65	



SCAVI E BONIFICHE	
STERRO	1,666 m <sup>2</sup>
SCOTICO	34,430 m
BONIFICA	10,329 m <sup>2</sup>
RILEVATI	
RIEMPIMENTO	1,249 m <sup>2</sup>
RILEVATO	39,442 m <sup>2</sup>
TERRENO VEGETALE	9,817 m
SOVRASTRUTTURA STRADALE	
STRATO DI USURA	24,002 m
STRATO DI BINDER	24,002 m
STRATO DI BASE	24,002 m
STRATO DI FONDAZIONE	4,889 m <sup>2</sup>
STRATO DI SOTTOFONDO TRATTATO	5,509 m <sup>2</sup>
SPARTITRAFFICO	0,468 m <sup>2</sup>
MANUFATTI	
CANALETTA	0,657 m <sup>2</sup>
CORDOLO	0,144 m <sup>2</sup>

SEZIONE N.: 79  
 QT. PROGETTO: 244,565  
 DIST.PROG.: 26800,00  
 DIST.PREC.: 19,32  
 DIST.SUCC.: 25,00



SCALA 1:200

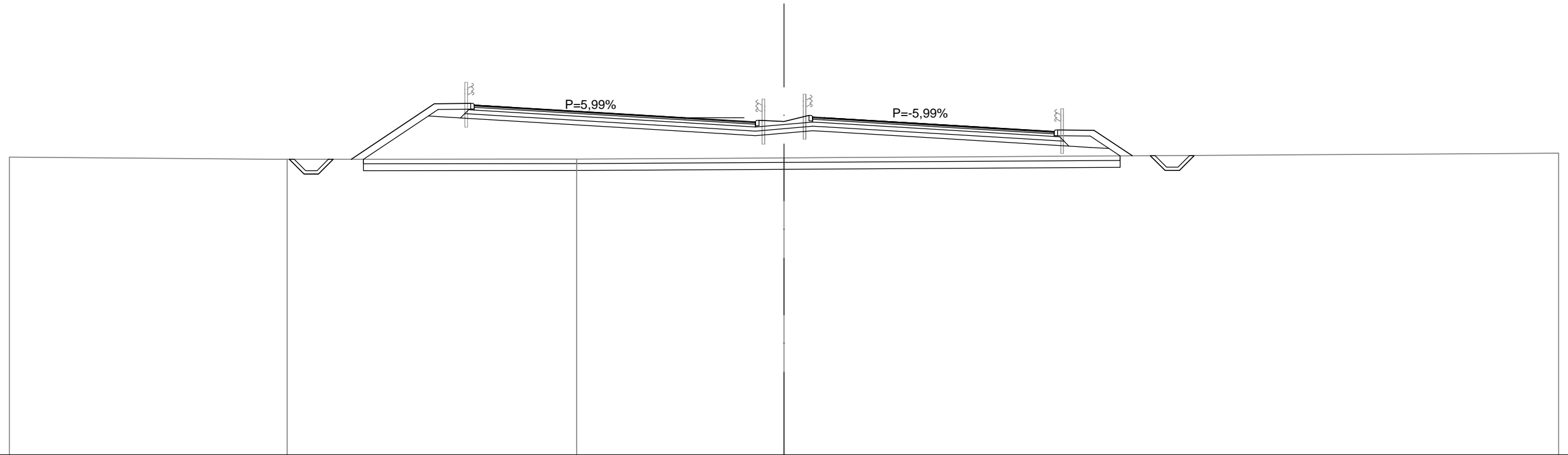
QT.RIF. 230,000

QUOTE TERRENO	242,71												242,74	242,76														
DIST.PARZIALI TERRENO			25,24										2,34															
QUOTE PROGETTO			242,72			245,24	245,25	246,68	245,01			244,79	244,57			244,38	244,45	244,40	244,67	244,57			244,34	244,12	243,96	244,03	244,01	242,86
DIST.PARZIALI PROGETTO			3,77	1,60	2,79	3,75	3,75	3,10	1,10	1,10	3,75	3,75	2,61	1,60	1,74													
QUOTE PROGETTO INF.	242,72	242,72	244,70	244,68	244,62							243,97	243,78	243,89	244,00	243,97			243,74	243,32	243,26	243,22	242,85	242,86	242,21	242,21	242,86	
DIST. PARZ. PROG. INF.	0,65	0,62	0,65	1,33	2,97	0,99	10,89						3,10	1,25	1,25	10,11		0,64	0,94	0,82	1,33	0,65	0,62	0,65				



SCAVI E BONIFICHE	
STERRO	1,666 m <sup>2</sup>
SCOTICO	33,207 m
BONIFICA	9,962 m <sup>2</sup>
RILEVATI	
RIEMPIMENTO	1,249 m <sup>2</sup>
RILEVATO	36,118 m <sup>2</sup>
TERRENO VEGETALE	9,599 m
SOVRASTRUTTURA STRADALE	
STRATO DI USURA	22,960 m
STRATO DI BINDER	22,960 m
STRATO DI BASE	22,960 m
STRATO DI FONDAZIONE	4,702 m <sup>2</sup>
STRATO DI SOTTOFONDO TRATTATO	5,300 m <sup>2</sup>
SPARTITRAFFICO	0,468 m <sup>2</sup>
MANUFATTI	
CANALETTA	0,657 m <sup>2</sup>
CORDOLO	0,144 m <sup>2</sup>

SEZIONE N.: 80  
 QT. PROGETTO: 244,805  
 DIST.PROG.: 26825,00  
 DIST.PREC.: 25,00  
 DIST.SUCC.: 25,00



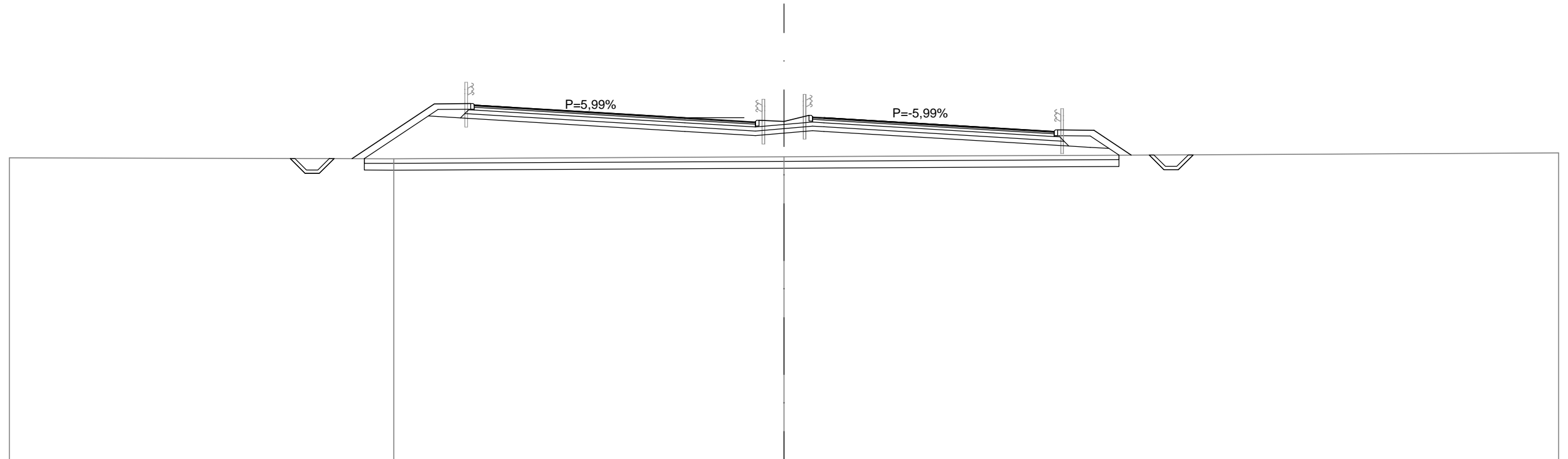
SCALA 1:200

QT.RIF. 230,000

QUOTE TERRENO	242,98		242,99				243,04																	
DIST.PARZIALI TERRENO	12,71												9,09											
QUOTE PROGETTO	242,98		245,41	245,43	246,86	245,25	245,03	244,81	244,62	244,69	244,64	244,91	244,81	244,58	244,36	244,20	244,27	244,25	243,13					
DIST.PARZIALI PROGETTO	3,65		1,60	1,75	3,75	3,75	3,10	1,10	1,10	3,75	3,75	2,61	1,60	1,68										
QUOTE PROGETTO INF.	242,98	242,33	242,33	242,98	242,98	244,88	244,85	244,80	244,21	244,02	244,13	244,24	244,21	243,98	243,56	243,50	243,45	243,13	243,14	242,49	242,49	243,14		
DIST. PARZ. PROG. INF.	0,65	0,62	0,65	1,33	2,85	0,99	9,85				3,10	1,25	1,25	10,11				0,64	0,94	0,82	1,33	0,65	0,62	0,65

SCAVI E BONIFICHE	
STERRO	1,670 m <sup>2</sup>
SCOTICO	33,123 m
BONIFICA	9,937 m <sup>2</sup>
RILEVATI	
RIEMPIMENTO	1,249 m <sup>2</sup>
RILEVATO	34,757 m <sup>2</sup>
TERRENO VEGETALE	9,496 m
SOVRASTRUTTURA STRADALE	
STRATO DI USURA	22,960 m
STRATO DI BINDER	22,960 m
STRATO DI BASE	22,960 m
STRATO DI FONDAZIONE	4,702 m <sup>2</sup>
STRATO DI SOTTOFONDO TRATTATO	5,300 m <sup>2</sup>
SPARTITRAFFICO	0,468 m <sup>2</sup>
MANUFATTI	
CANALETTA	0,657 m <sup>2</sup>
CORDOLO	0,144 m <sup>2</sup>

SEZIONE N.: 81  
 QT. PROGETTO: 245,045  
 DIST.PROG.: 26850,00  
 DIST.PREC.: 25,00  
 DIST.SUCC.: 19,90



SCALA 1:200

QT.RIF. 230,000

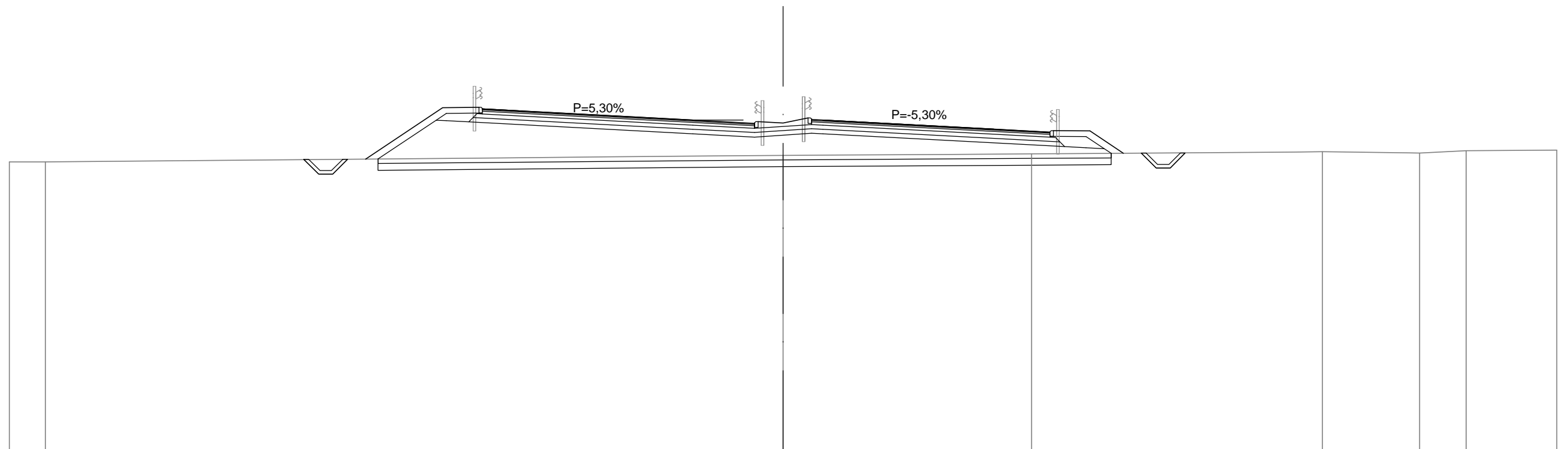
QUOTE TERRENO	243,24															243,33																																						
DIST.PARZIALI TERRENO	17,12																																																					
QUOTE PROGETTO	243,25			245,65			245,67			247,10			245,49			245,27			245,04			244,86			244,93			244,88			245,15			245,04			244,82			244,60			244,44			244,51			244,49			243,41		
DIST.PARZIALI PROGETTO	3,61			1,60			1,75			3,75			3,75			3,10			1,10			1,10			3,75			3,75			2,61			1,60			1,63																	
QUOTE PROGETTO INF.	243,25	243,25	243,25	245,12	245,09	245,04	244,44	244,26	244,37	244,47	244,44	244,22	243,80	243,74	243,69	243,40	243,41	242,76	242,76	242,76	243,41																																	
DIST. PARZ. PROG. INF.	0,65	0,62	0,65	1,33	2,81	0,99	9,85	3,10	1,25	1,25		10,11	0,64	0,94	0,82	1,33	0,65	0,62	0,65																																			





SCAVI E BONIFICHE	
STERRO	1,654 m <sup>2</sup>
SCOTICO	32,217 m
BONIFICA	9,665 m <sup>2</sup>
RILEVATI	
RIEMPIMENTO	1,244 m <sup>2</sup>
RILEVATO	29,432 m <sup>2</sup>
TERRENO VEGETALE	9,033 m
SOVRASTRUTTURA STRADALE	
STRATO DI USURA	22,446 m
STRATO DI BINDER	22,446 m
STRATO DI BASE	22,446 m
STRATO DI FONDAZIONE	4,609 m <sup>2</sup>
STRATO DI SOTTOFONDO TRATTATO	5,198 m <sup>2</sup>
SPARTITRAFFICO	0,493 m <sup>2</sup>
MANUFATTI	
CANALETTA	0,657 m <sup>2</sup>
CORDOLO	0,144 m <sup>2</sup>

SEZIONE N.: 84  
 QT. PROGETTO: 245,524  
 DIST.PROG.: 26900,00  
 DIST.PREC.: 25,00  
 DIST.SUCC.: 25,00



SCALA 1:200

QT.RIF. 231,000

QUOTE TERRENO	243,69											243,98				244,04				244,13	244,08	244,18								
DIST.PARZIALI TERRENO		32,41											10,92				12,77			4,28	2,05									
QUOTE PROGETTO			243,81		246,07	246,09	247,52	245,92		245,72		245,52	245,34	245,45	245,40	245,62	245,52		245,33		245,13	244,99	245,06	245,05	244,07					
DIST.PARZIALI PROGETTO			3,38	1,60	1,75	3,75	3,75	2,71	1,10	1,10	3,75	3,75	2,48	1,60	1,47															
QUOTE PROGETTO INF.		243,80	243,15	243,15	243,80	243,82	245,52	245,50	245,45		244,92	244,78	244,87	244,95	244,92							244,77	244,36	244,31	244,27	244,07	244,08	243,43	243,43	244,08
DIST. PARZ. PROG. INF.		0,65	0,62	0,65	1,34	2,56	0,98		9,85		2,71	1,25	1,25			9,98						0,64	0,94	0,80	1,32	0,65	0,62	0,65		

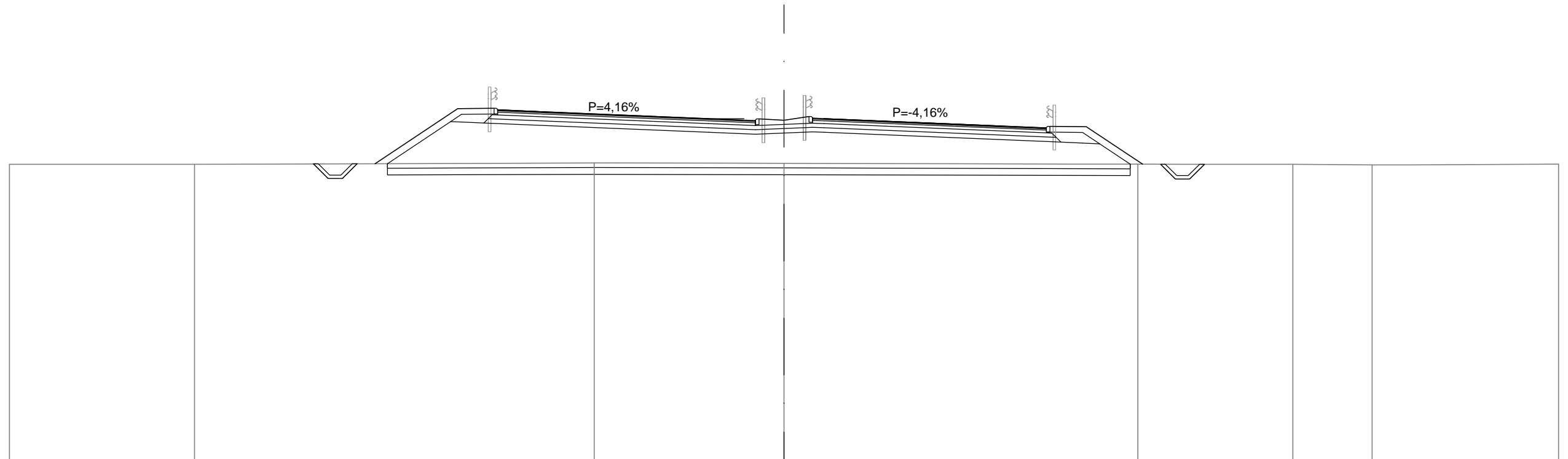


SCAVI E BONIFICHE	
STERRO	1,649 m <sup>2</sup>
SCOTICO	32,598 m
BONIFICA	9,779 m <sup>2</sup>
RILEVATI	
RIEMPIMENTO	1,236 m <sup>2</sup>
RILEVATO	41,469 m <sup>2</sup>
TERRENO VEGETALE	10,522 m
SOVRASTRUTTURA STRADALE	
STRATO DI USURA	21,592 m
STRATO DI BINDER	21,592 m
STRATO DI BASE	21,592 m
STRATO DI FONDAZIONE	4,455 m <sup>2</sup>
STRATO DI SOTTOFONDO TRATTATO	5,027 m <sup>2</sup>
SPARTITRAFFICO	0,527 m <sup>2</sup>
MANUFATTI	
CANALETTA	0,657 m <sup>2</sup>
CORDOLO	0,144 m <sup>2</sup>

SEZIONE N.: 86  
 QT. PROGETTO: 246,004  
 DIST.PROG.: 26950,00  
 DIST.PREC.: 25,00  
 DIST.SUCC.: 25,00

SCALA 1:200

QT.RIF. 231,000



QUOTE TERRENO		244,00		244,06		244,04		244,00		244,00		243,97																
DIST.PARZIALI TERRENO		17,54			8,33			15,53			6,80	3,48																
QUOTE PROGETTO			244,03	246,44	246,46	246,39	246,32		246,16		246,00	245,88	245,99	245,94	246,10	246,00		245,85		245,69		245,60	245,67	245,65		244,00		
DIST.PARZIALI PROGETTO			3,62	1,60	1,75	3,75		3,75	2,07	1,10	1,10		3,75	3,75	2,27	1,60	2,47											
QUOTE PROGETTO INF.		244,02	243,37	243,37	244,02	244,03	245,87	245,85	245,81		245,40	245,32	245,37	245,42	245,40		245,60	244,97	244,93	244,90	244,00	244,00	243,35	243,35	243,35	244,00		
DIST. PARZ. PROG. INF.		0,65	0,62	0,65	1,33	2,77	0,98		9,85	2,07	1,25	1,25		9,77	0,64	0,95	0,75	1,34	1,33	0,65	0,62	0,65						



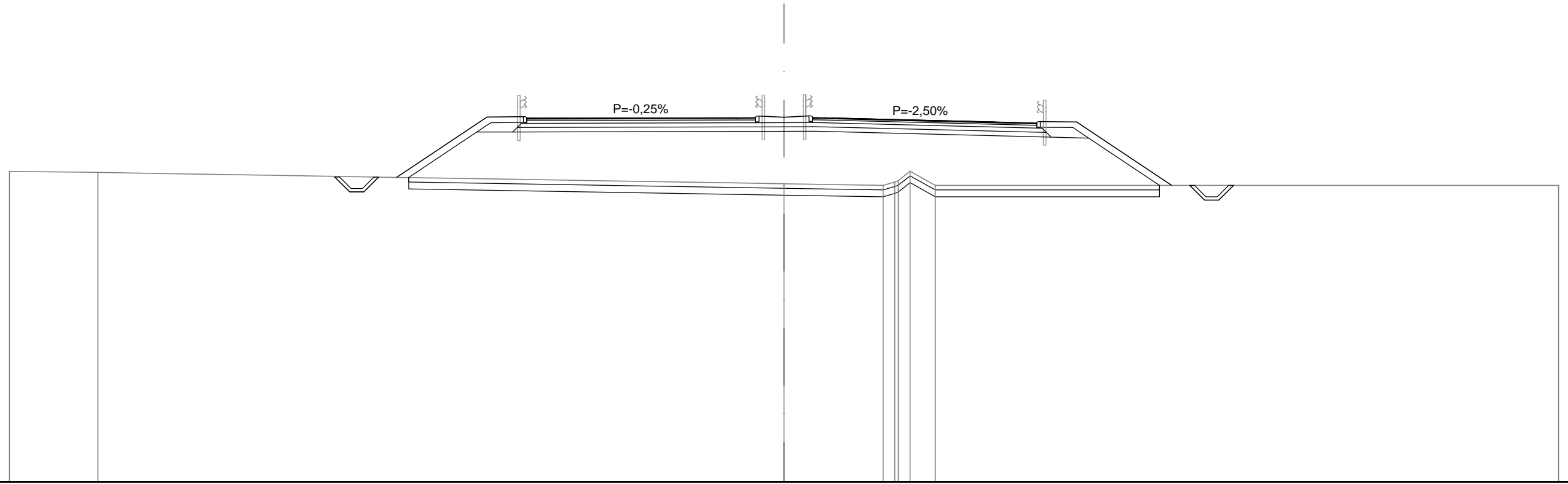






SCAVI E BONIFICHE	
STERRO	1,687 m <sup>2</sup>
SCOTICO	33,289 m
BONIFICA	9,885 m <sup>2</sup>
RILEVATI	
RIEMPIMENTO	1,290 m <sup>2</sup>
RILEVATO	64,662 m <sup>2</sup>
TERRENO VEGETALE	12,978 m
SOVRASTRUTTURA STRADALE	
STRATO DI USURA	19,885 m
STRATO DI BINDER	19,885 m
STRATO DI BASE	19,885 m
STRATO DI FONDAZIONE	4,148 m <sup>2</sup>
STRATO DI SOTTOFONDO TRATTATO	4,686 m <sup>2</sup>
SPARTITRAFFICO	0,581 m <sup>2</sup>
MANUFATTI	
CANALETTA	0,657 m <sup>2</sup>
CORDOLO	0,144 m <sup>2</sup>

SEZIONE N.: 90  
 QT. PROGETTO: 246,963  
 DIST.PROG.: 27050,00  
 DIST.PREC.: 25,00  
 DIST.SUCC.: 22,52



SCALA 1:200

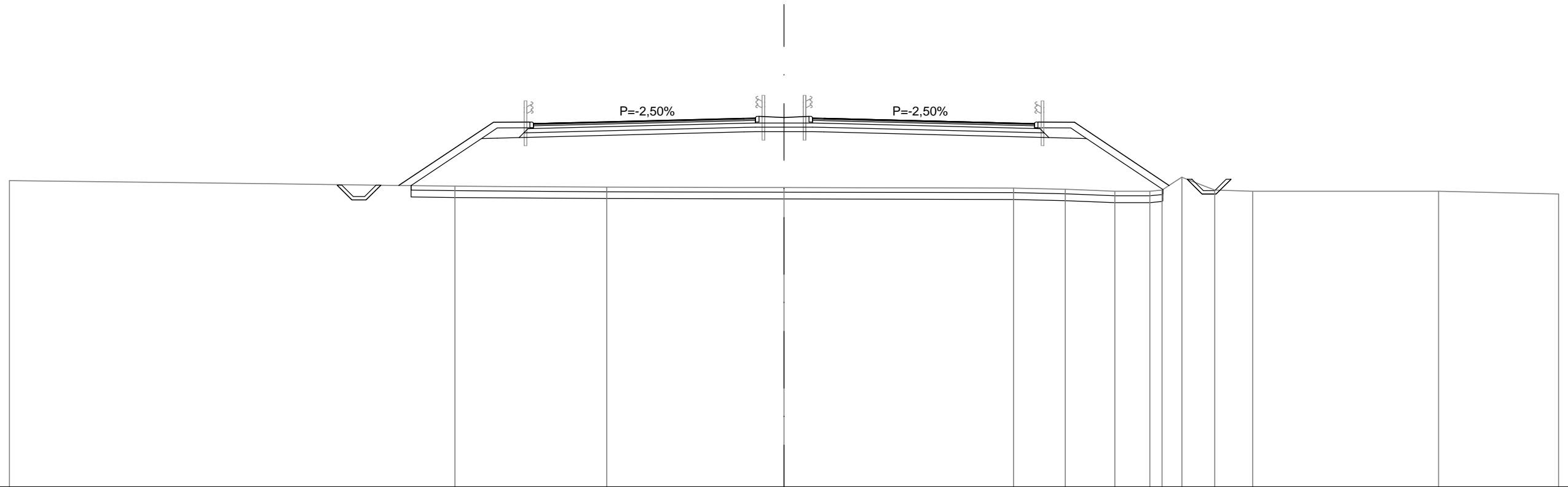
QT.RIF. 231,000

QUOTE TERRENO	244,57											244,07	244,00	244,21	244,62	244,00																										
DIST.PARZIALI TERRENO		30,12											4,35			1,11																										
QUOTE PROGETTO			244,35		246,99	247,01	248,44	246,94		246,95		246,96	246,96	247,04	246,98	247,05	246,96		246,87		246,78	246,73	246,80	246,78		244,00																
DIST.PARZIALI PROGETTO				3,96	1,60	1,75		3,75		3,75		0,79	1,10	1,10		3,75		3,75		1,85	1,60		4,17			244,00																
QUOTE PROGETTO INF.			244,36	243,71	243,71	244,36	244,34		246,33	246,34	246,34		246,36	246,36	246,37	246,38	246,36					246,73	246,11	246,09	246,07		244,00	244,00	243,35	243,35	243,35	244,00										
DIST. PARZ. PROG. INF.			0,65	0,62	0,65	1,32		2,99	0,61	0,96			0,79	1,25	1,25							0,63	0,95	0,69		3,11	1,33	0,65	0,62	0,65												



SCAVI E BONIFICHE	
STERRO	1,163 m <sup>2</sup>
SCOTICO	33,014 m
BONIFICA	9,901 m <sup>2</sup>
RILEVATI	
RIEMPIMENTO	1,344 m <sup>2</sup>
RILEVATO	68,935 m <sup>2</sup>
TERRENO VEGETALE	13,185 m
SOVRASTRUTTURA STRADALE	
STRATO DI USURA	19,500 m
STRATO DI BINDER	19,500 m
STRATO DI BASE	19,500 m
STRATO DI FONDAZIONE	4,080 m <sup>2</sup>
STRATO DI SOTTOFONDO TRATTATO	4,611 m <sup>2</sup>
SPARTITRAFFICO	0,586 m <sup>2</sup>
MANUFATTI	
CANALETTA	0,657 m <sup>2</sup>
CORDOLO	0,144 m <sup>2</sup>

SEZIONE N.: 92  
 QT. PROGETTO: 247,203  
 DIST.PROG.: 27075,00  
 DIST.PREC.: 2,48  
 DIST.SUCC.: 25,00



SCALA 1:200

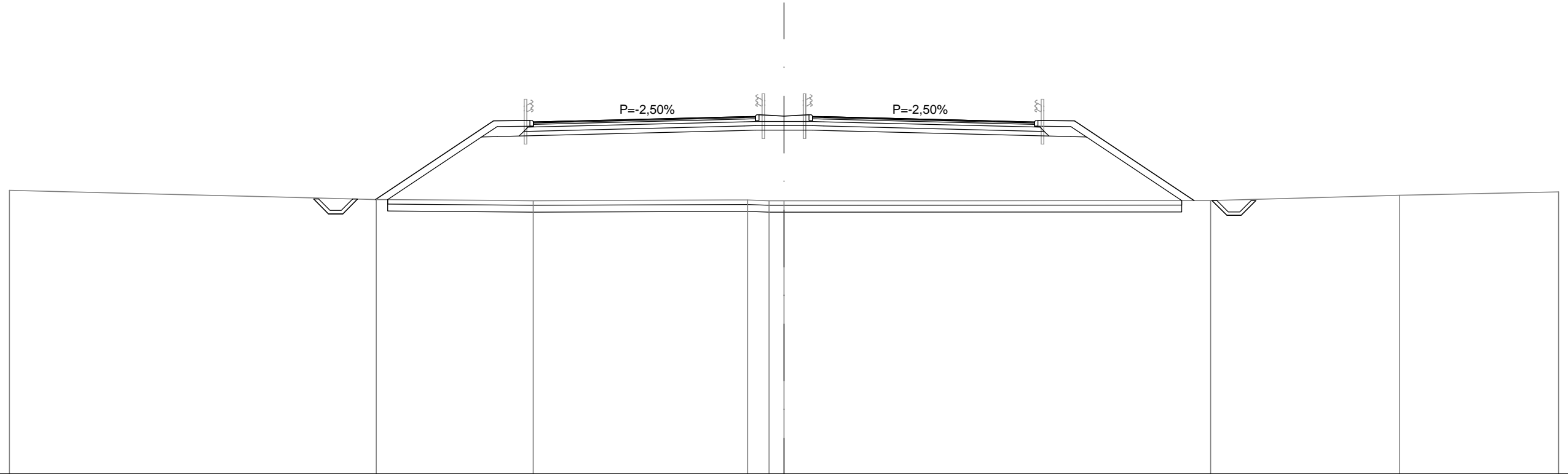
QT.RIF. 231,000

QUOTE TERRENO			244,23		244,18		244,16		244,14	244,09	244,00	244,00	244,05	244,62	244,05	244,00		244,00									
DIST.PARZIALI TERRENO				6,66		7,78		10,07		2,27	2,18	1,54	0,87	1,44	1,67		8,16										
QUOTE PROGETTO			244,26		247,03	247,04	248,47	247,02		247,11		247,20	247,29	247,23	247,29	247,20		247,11	247,02	246,97	247,04	247,03		244,25			
DIST.PARZIALI PROGETTO				4,15	1,60	1,75	3,75		3,75		1,10	1,10		3,75	3,75	1,75	1,60	4,16									
QUOTE PROGETTO INF.		244,27	243,62	243,62	244,27	244,25		246,31	246,33	246,36		246,60	246,62	246,62	246,62	246,60		246,75	246,36	246,33	246,31		244,08	244,53	243,88	243,88	244,53
DIST. PARZ. PROG. INF.		0,65	0,62	0,65	1,32		3,10	0,69	0,95			9,88		1,25	1,25			9,25		0,63	0,95	0,69	3,36	1,06	0,65	0,62	0,65



SCAVI E BONIFICHE	
STERRO	1,755 m <sup>2</sup>
SCOTICO	34,852 m
BONIFICA	10,455 m <sup>2</sup>
RILEVATI	
RIEMPIMENTO	1,344 m <sup>2</sup>
RILEVATO	89,898 m <sup>2</sup>
TERRENO VEGETALE	15,731 m
SOVRASTRUTTURA STRADALE	
STRATO DI USURA	19,500 m
STRATO DI BINDER	19,500 m
STRATO DI BASE	19,500 m
STRATO DI FONDAZIONE	4,080 m <sup>2</sup>
STRATO DI SOTTOFONDO TRATTATO	4,611 m <sup>2</sup>
SPARTITRAFFICO	0,586 m <sup>2</sup>
MANUFATTI	
CANALETTA	0,657 m <sup>2</sup>
CORDOLO	0,144 m <sup>2</sup>

SEZIONE N.: 94  
 QT. PROGETTO: 247,682  
 DIST.PROG.: 27125,00  
 DIST.PREC.: 25,00  
 DIST.SUCC.: 25,00



SCALA 1:200

QT.RIF. 232,000

QUOTE TERRENO		244,05		244,00		244,03	244,00	244,00		244,00		244,24														
DIST.PARZIALI TERRENO			6,89		9,41	0,94	0,66		18,73		8,30															
QUOTE PROGETTO		244,05		247,50	247,52	248,95	247,49		247,59		247,49	247,45	247,52	247,50		244,00										
DIST.PARZIALI PROGETTO			5,18	1,60	1,75	3,75	3,75		1,10	1,10	3,75	3,75	1,75	1,60	5,25											
QUOTE PROGETTO INF.		244,07	243,42	243,42	244,07	244,05		246,79	246,81	246,84		247,08	247,09	247,09		247,23	246,84	246,81	246,79		244,00	244,01	243,36	243,36	244,01	
DIST. PARZ. PROG. INF.		0,65	0,62	0,65	1,32		4,12	0,69	0,95		9,88		1,25	1,25		9,25	0,63	0,95	0,69		4,18	1,33	0,65	0,62	0,65	



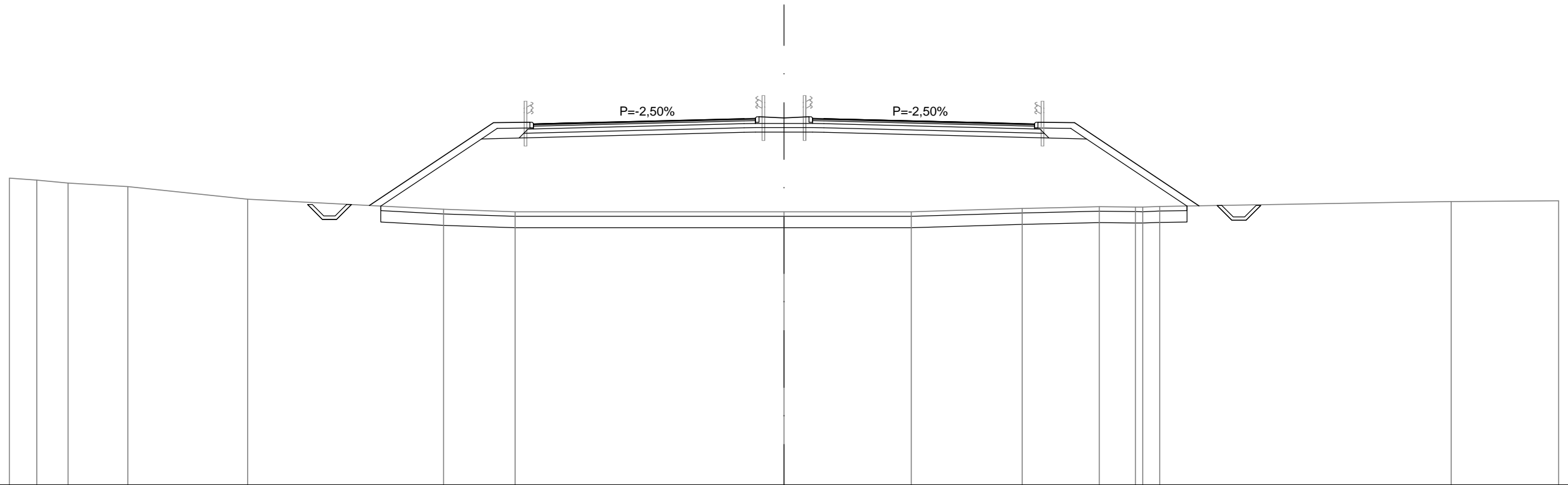


SCAVI E BONIFICHE	
STERRO	1,784 m <sup>2</sup>
SCOTICO	35,393 m
BONIFICA	17,692 m <sup>2</sup>
RILEVATI	
RIEMPIMENTO	1,344 m <sup>2</sup>
RILEVATO	101,919 m <sup>2</sup>
TERRENO VEGETALE	16,318 m
SOVRASTRUTTURA STRADALE	
STRATO DI USURA	19,500 m
STRATO DI BINDER	19,500 m
STRATO DI BASE	19,500 m
STRATO DI FONDAZIONE	4,080 m <sup>2</sup>
STRATO DI SOTTOFONDO TRATTATO	4,611 m <sup>2</sup>
SPARTITRAFFICO	0,586 m <sup>2</sup>
MANUFATTI	
CANALETTA	0,657 m <sup>2</sup>
CORDOLO	0,144 m <sup>2</sup>

SEZIONE N.: 96  
 QT. PROGETTO: 248,083  
 DIST.PROG.: 27175,00  
 DIST.PREC.: 25,00  
 DIST.SUCC.: 25,00

SCALA 1:200

QT.RIF. 232,000



QUOTE TERRENO	245,39	245,26	245,11	244,55	244,11	244,00	244,00	244,00	244,15	244,22	244,21	244,23	244,45											
DIST.PARZIALI TERRENO	1,38	2,62	5,26	8,60	3,14	11,80	5,58	4,87	3,39	1,59	0,74	12,80												
QUOTE PROGETTO			244,27	247,91	247,92	249,35	247,90	247,99	248,08	248,17	248,11	248,17	248,08	247,99	247,90	247,85	247,92	247,91	244,26					
DIST.PARZIALI PROGETTO			5,45	1,60	1,75	3,75	3,75	1,10	1,10	3,75	3,75	1,75	1,60	5,47										
QUOTE PROGETTO INF.			244,31	243,66	243,66	244,31	244,25	247,20	247,21	247,24	247,48	247,50	247,50	247,50	247,48	247,63	247,24	247,21	247,20	244,25	244,27	243,62	243,62	244,27
DIST. PARZ. PROG. INF.			0,65	0,62	0,65	1,29	4,42	0,69	0,95	9,88	1,25	1,25	9,25	0,63	0,95	0,69	4,41	1,32	0,65	0,65	0,65	0,65	0,65	0,65

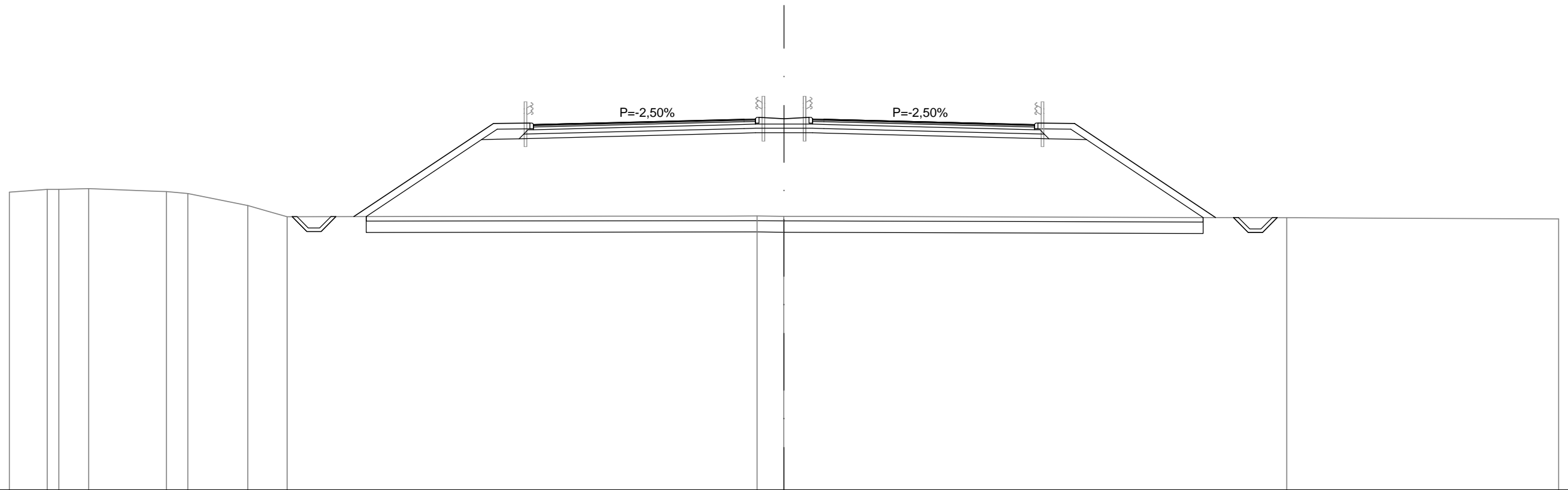


SCAVI E BONIFICHE	
STERRO	1,649 m <sup>2</sup>
SCOTICO	36,729 m
BONIFICA	18,365 m <sup>2</sup>
RILEVATI	
RIEMPIMENTO	1,344 m <sup>2</sup>
RILEVATO	111,046 m <sup>2</sup>
TERRENO VEGETALE	18,002 m
SOVRASTRUTTURA STRADALE	
STRATO DI USURA	19,500 m
STRATO DI BINDER	19,500 m
STRATO DI BASE	19,500 m
STRATO DI FONDAZIONE	4,080 m <sup>2</sup>
STRATO DI SOTTOFONDO TRATTATO	4,611 m <sup>2</sup>
SPARTITRAFFICO	0,586 m <sup>2</sup>
MANUFATTI	
CANALETTA	0,657 m <sup>2</sup>
CORDOLO	0,144 m <sup>2</sup>

SEZIONE N.: 98  
 QT. PROGETTO: 248,268  
 DIST.PROG.: 27225,00  
 DIST.PREC.: 25,00  
 DIST.SUCC.: 25,00

SCALA 1:200

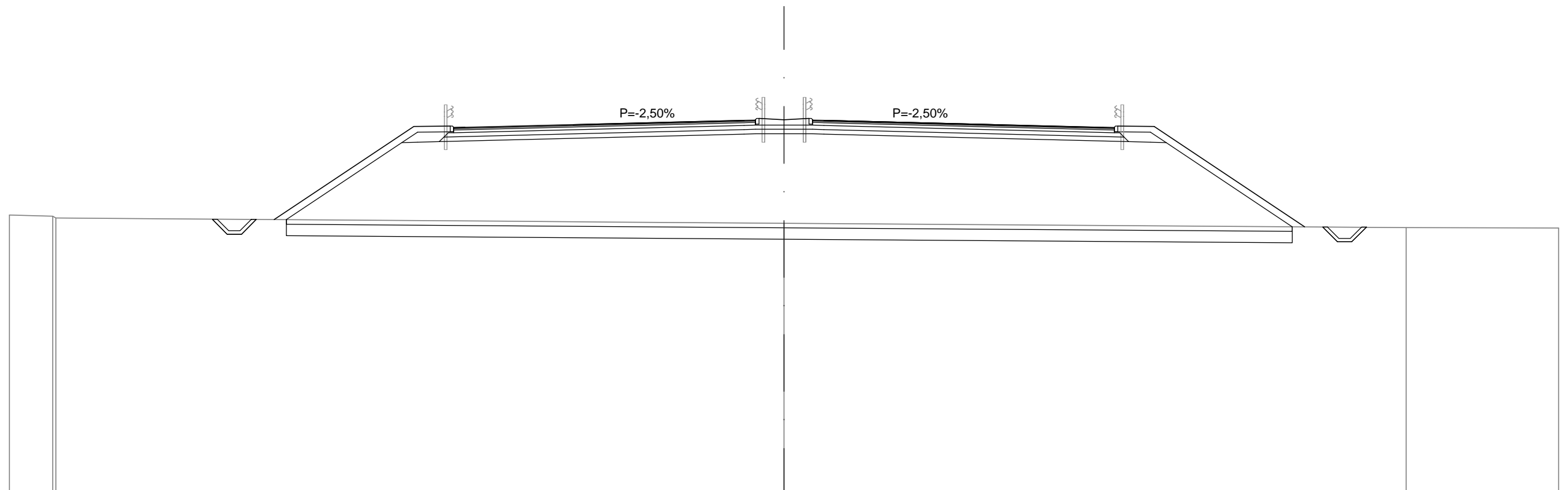
QT.RIF. 232,000



QUOTE TERRENO	245,20	245,20	245,23		245,10	245,02	244,49	244,00		244,03	244,02	244,02					243,95													
DIST.PARZIALI TERRENO		1,31	3,41		0,94	2,64	1,72			20,62		1,17			22,07															
QUOTE PROGETTO					244,00					248,09	248,11	249,54	248,08		248,17			243,96												
DIST.PARZIALI PROGETTO									6,13	1,60	1,75	3,75	3,75					6,19												
QUOTE PROGETTO INF.					244,00				244,00	247,38	247,40	247,42			247,67	247,68		247,82	247,42	247,40	247,38					243,96	243,96	243,31	243,31	243,96
DIST. PARZ. PROG. INF.					0,65	0,62	0,65	1,33		5,06	0,69	0,95		9,88	1,25	1,25		9,25	0,63	0,95	0,69		5,12		1,33	0,65	0,62	0,65		

SCAVI E BONIFICHE	
STERRO	1,658 m <sup>2</sup>
SCOTICO	44,148 m
BONIFICA	22,073 m <sup>2</sup>
RILEVATI	
RIEMPIMENTO	1,344 m <sup>2</sup>
RILEVATO	144,372 m <sup>2</sup>
TERRENO VEGETALE	18,499 m
SOVRASTRUTTURA STRADALE	
STRATO DI USURA	26,500 m
STRATO DI BINDER	26,500 m
STRATO DI BASE	26,500 m
STRATO DI FONDAZIONE	5,340 m <sup>2</sup>
STRATO DI SOTTOFONDO TRATTATO	6,011 m <sup>2</sup>
SPARTITRAFFICO	0,586 m <sup>2</sup>
MANUFATTI	
CANALETTA	0,657 m <sup>2</sup>
CORDOLO	0,144 m <sup>2</sup>

SEZIONE N.: 99  
 QT. PROGETTO: 248,278  
 DIST.PROG.: 27250,00  
 DIST.PREC.: 25,00  
 DIST.SUCC.: 25,00



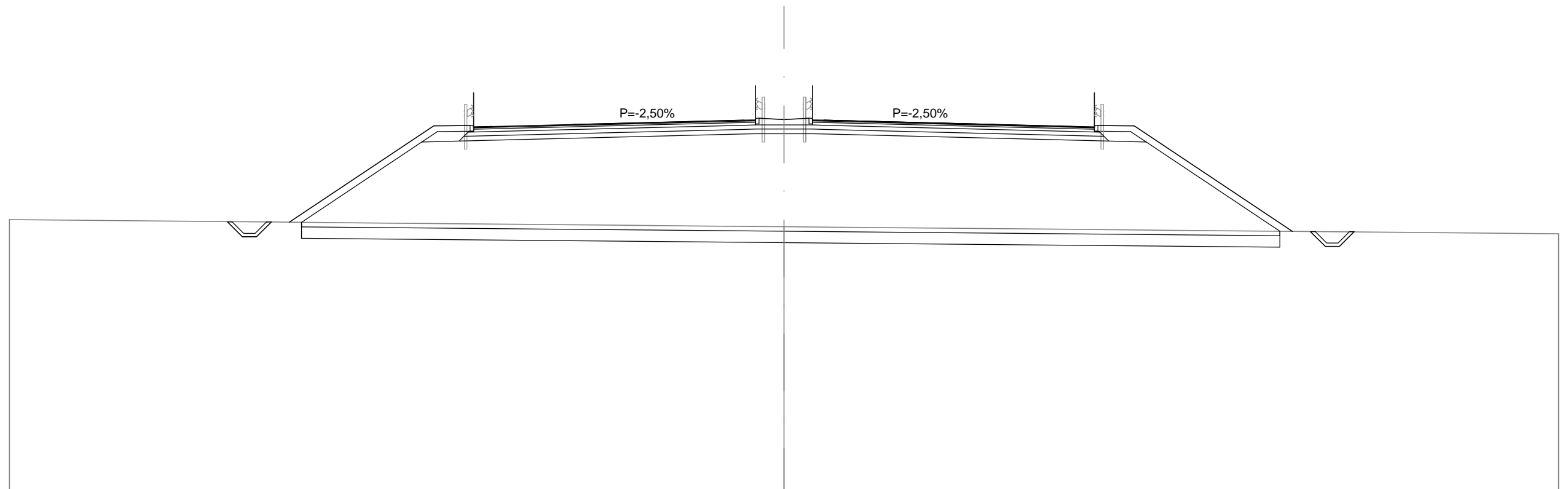
SCALA 1:200

QT.RIF. 232,000

QUOTE TERRENO	244,07 244,00															243,76															243,58				
DIST.PARZIALI TERRENO		31,96															27,30																		
QUOTE PROGETTO			243,93		248,01		248,03		247,97		248,09		248,18		248,28		248,36		248,31		248,36		248,28		248,18		248,09		247,97		248,03		248,01		243,61
DIST.PARZIALI PROGETTO			6,12		1,60		4,75		3,75		3,75		3,75		1,10		1,10		3,75		3,75		4,75		1,60		6,60								
QUOTE PROGETTO INF.		243,94	243,29	243,29	243,94	243,93	247,30	247,32	247,34	247,68	247,69	247,69	247,69	247,68	247,74	247,34	247,32	247,30	243,61	243,60	242,95	242,95	243,60												
DIST. PARZ. PROG. INF.		0,65	0,62	0,65	1,32	5,06	0,69	0,95		13,38				1,25	1,25			12,75					5,53		1,34	0,65	0,62	0,65							

SCAVI E BONIFICHE	
STERRO	1,657 m <sup>2</sup>
SCOTICO	42,946 m
BONIFICA	21,472 m <sup>2</sup>
RILEVATI	
RIEMPIMENTO	1,344 m <sup>2</sup>
RILEVATO	145,139 m <sup>2</sup>
TERRENO VEGETALE	19,157 m
SOVRASTRUTTURA STRADALE	
STRATO DI USURA	24,750 m
STRATO DI BINDER	24,750 m
STRATO DI BASE	24,750 m
STRATO DI FONDAZIONE	5,025 m <sup>2</sup>
STRATO DI SOTTOFONDO TRATTATO	5,661 m <sup>2</sup>
SPARTITRAFFICO	0,586 m <sup>2</sup>
MANUFATTI	
CANALETTA	0,657 m <sup>2</sup>
CORDOLO	0,144 m <sup>2</sup>

SEZIONE N.: 100  
 QT. PROGETTO: 248,233  
 DIST.PROG.: 27275,00  
 DIST.PREC.: 25,00  
 DIST.SUCC.: 25,00



SCALA 1:200

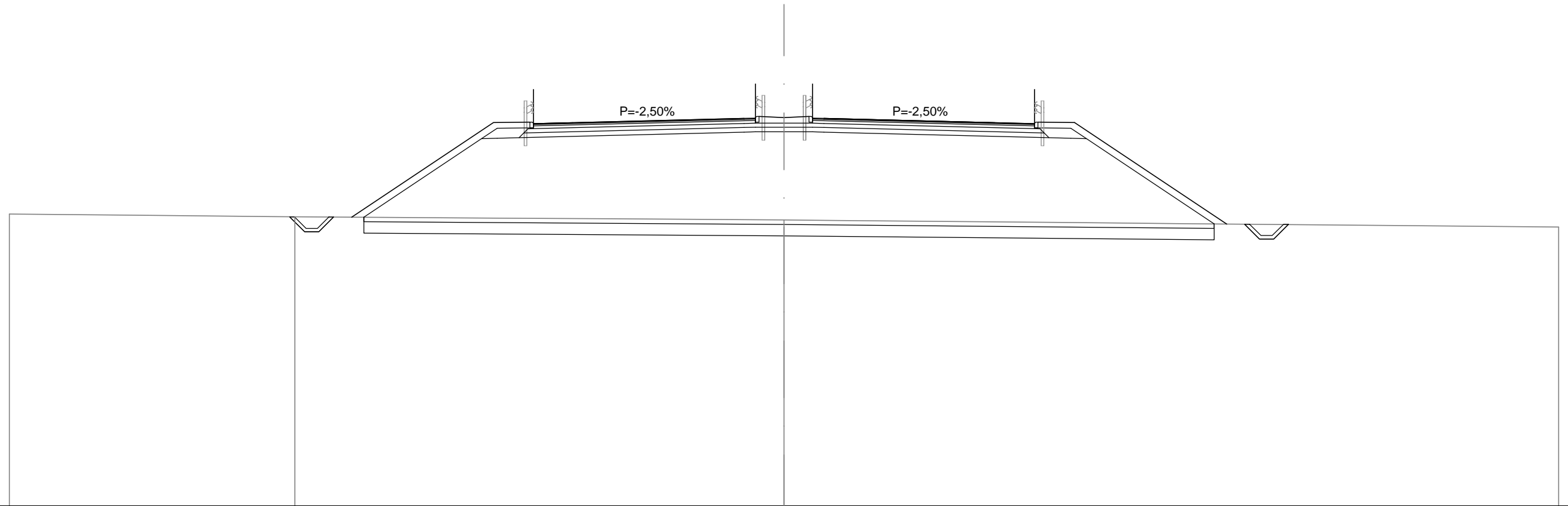
QT.RIF. 232,000

QUOTE TERRENO																243,56																		
DIST.PARZIALI TERRENO																																		
QUOTE PROGETTO				243,76				247,99	248,01	247,96				248,05	248,14	248,23	248,32	248,26	248,32	248,23				248,14	248,05	247,96	247,94	248,01	247,99				243,36	
DIST.PARZIALI PROGETTO				6,33				1,60	0,81	3,56	3,75	3,75				1,10	1,10	3,75	3,75	3,56	0,81	1,60	6,94											
QUOTE PROGETTO INF.	243,77	243,12	243,12	243,77	243,76				247,28	247,30	247,32				247,63	247,65	247,65	247,65	247,63				247,72	247,32	247,30	247,28				243,37	243,35	242,70	242,70	243,35
DIST. PARZ. PROG. INF.	0,65	0,62	0,65	1,32	5,28				0,69	0,95				12,50				1,25	1,25				11,88				5,87				1,34	0,65	0,62	0,65



SCAVI E BONIFICHE	
STERRO	1,652 m <sup>2</sup>
SCOTICO	37,325 m
BONIFICA	18,662 m <sup>2</sup>
RILEVATI	
RIEMPIMENTO	1,344 m <sup>2</sup>
RILEVATO	118,598 m <sup>2</sup>
TERRENO VEGETALE	18,715 m
SOVRASTRUTTURA STRADALE	
STRATO DI USURA	19,500 m
STRATO DI BINDER	19,500 m
STRATO DI BASE	19,500 m
STRATO DI FONDAZIONE	4,080 m <sup>2</sup>
STRATO DI SOTTOFONDO TRATTATO	4,611 m <sup>2</sup>
SPARTITRAFFICO	0,586 m <sup>2</sup>
MANUFATTI	
CANALETTA	0,657 m <sup>2</sup>
CORDOLO	0,144 m <sup>2</sup>

SEZIONE N.: 102  
 QT. PROGETTO: 248,013  
 DIST.PROG.: 27325,00  
 DIST.PREC.: 25,00  
 DIST.SUCC.: 25,00



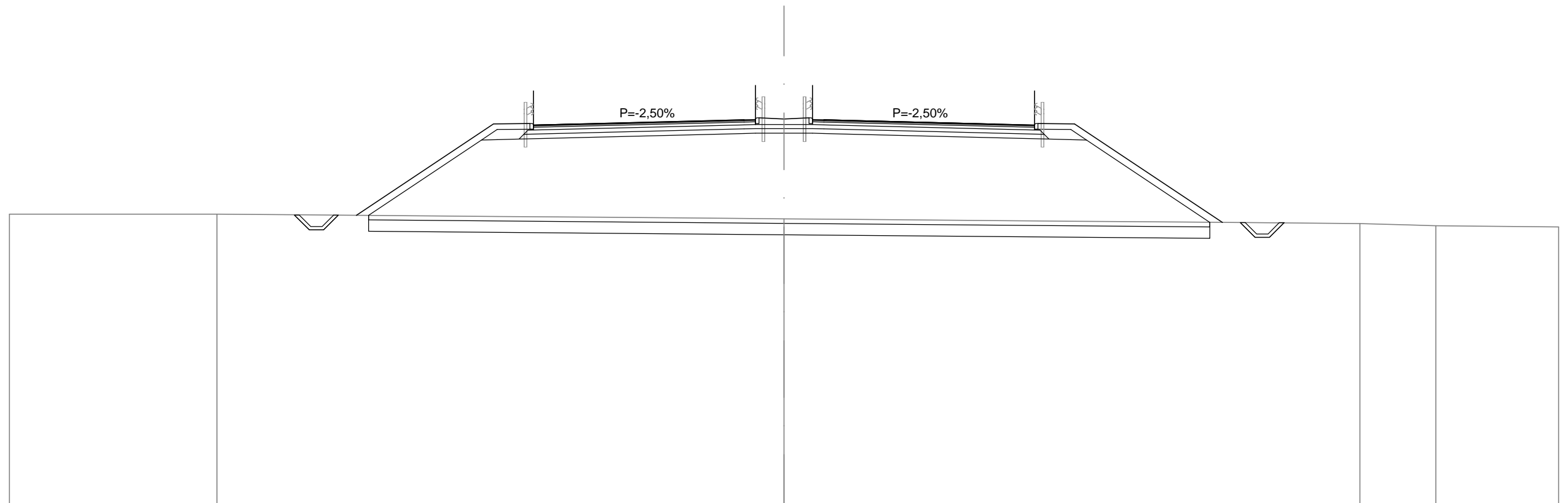
SCALA 1:200

QT.RIF. 231,000

QUOTE TERRENO	243,70														243,56																													
DIST.PARZIALI TERRENO	21,47																																											
QUOTE PROGETTO	243,68		247,84		247,85		247,83		247,92		248,01		248,10		248,04		248,10		248,01		247,92		247,83		247,78		247,85		247,84		243,38													
DIST.PARZIALI PROGETTO	6,23		1,60		1,75		3,75		3,75		1,10		1,10		3,75		3,75		1,75		1,60		6,68																					
QUOTE PROGETTO INF.	243,69		243,04		243,04		243,69		243,68		247,12		247,14		247,17		247,41		247,43		247,43		247,43		247,41		247,56		247,17		247,14		247,12		243,39		243,37		242,72		242,72		243,37	
DIST. PARZ. PROG. INF.	0,65		0,62		0,65		1,33		5,17		0,69		0,95		9,88		1,25		1,25		9,25		0,63		0,95		0,69		5,61		1,34		0,65		0,62		0,65		243,37					

SCAVI E BONIFICHE	
STERRO	1,657 m <sup>2</sup>
SCOTICO	36,929 m
BONIFICA	18,464 m <sup>2</sup>
RILEVATI	
RIEMPIMENTO	1,344 m <sup>2</sup>
RILEVATO	114,175 m <sup>2</sup>
TERRENO VEGETALE	18,236 m
SOVRASTRUTTURA STRADALE	
STRATO DI USURA	19,500 m
STRATO DI BINDER	19,500 m
STRATO DI BASE	19,500 m
STRATO DI FONDAZIONE	4,080 m <sup>2</sup>
STRATO DI SOTTOFONDO TRATTATO	4,611 m <sup>2</sup>
SPARTITRAFFICO	0,586 m <sup>2</sup>
MANUFATTI	
CANALETTA	0,657 m <sup>2</sup>
CORDOLO	0,144 m <sup>2</sup>

SEZIONE N.: 103  
 QT. PROGETTO: 247,892  
 DIST.PROG.: 27350,00  
 DIST.PREC.: 25,00  
 DIST.SUCC.: 25,00



SCALA 1:200

QT.RIF. 231,000

QUOTE TERRENO		243,75															243,55					243,34	243,24					
DIST.PARZIALI TERRENO			24,89															25,28				3,33						
QUOTE PROGETTO			243,70		247,72	247,73	249,16	247,70		247,80		247,89	247,98	247,92	247,98	247,89		247,80	247,70	247,66	247,73	247,72		243,39				
DIST.PARZIALI PROGETTO				6,02	1,60	1,75	3,75	3,75			1,10	1,10		3,75	3,75	1,75	1,60	6,49										
QUOTE PROGETTO INF.			243,71	243,06	243,06	243,71	243,70		247,00	247,02	247,05		247,29	247,30	247,30	247,30	247,29		247,44	247,05	247,02	247,00		243,39	243,38	242,73	242,73	243,38
DIST. PARZ. PROG. INF.			0,65	0,62	0,65	1,32		4,96	0,69	0,95			1,25	1,25				9,25	0,63	0,95	0,69		5,42	1,34	0,65	0,62	0,65	





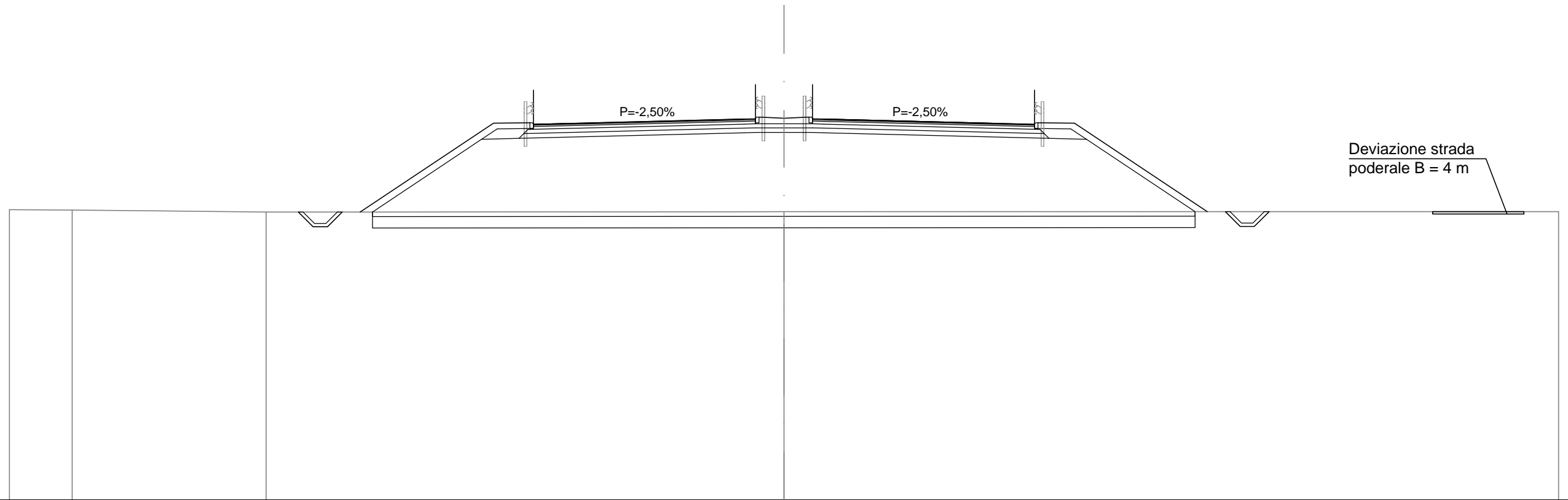






SCAVI E BONIFICHE	
STERRO	1,656 m <sup>2</sup>
SCOTICO	36,101 m
BONIFICA	18,050 m <sup>2</sup>
RILEVATI	
RIEMPIMENTO	1,344 m <sup>2</sup>
RILEVATO	104,075 m <sup>2</sup>
TERRENO VEGETALE	17,242 m
SOVRASTRUTTURA STRADALE	
STRATO DI USURA	19,500 m
STRATO DI BINDER	19,500 m
STRATO DI BASE	19,500 m
STRATO DI FONDAZIONE	4,080 m <sup>2</sup>
STRATO DI SOTTOFONDO TRATTATO	4,611 m <sup>2</sup>
SPARTITRAFFICO	0,586 m <sup>2</sup>
MANUFATTI	
CANALETTA	0,657 m <sup>2</sup>
CORDOLO	0,144 m <sup>2</sup>

SEZIONE N.: 108  
 QT. PROGETTO: 247,737  
 DIST.PROG.: 27471,69  
 DIST.PREC.: 21,69  
 DIST.SUCC.: 3,31



SCALA 1:200

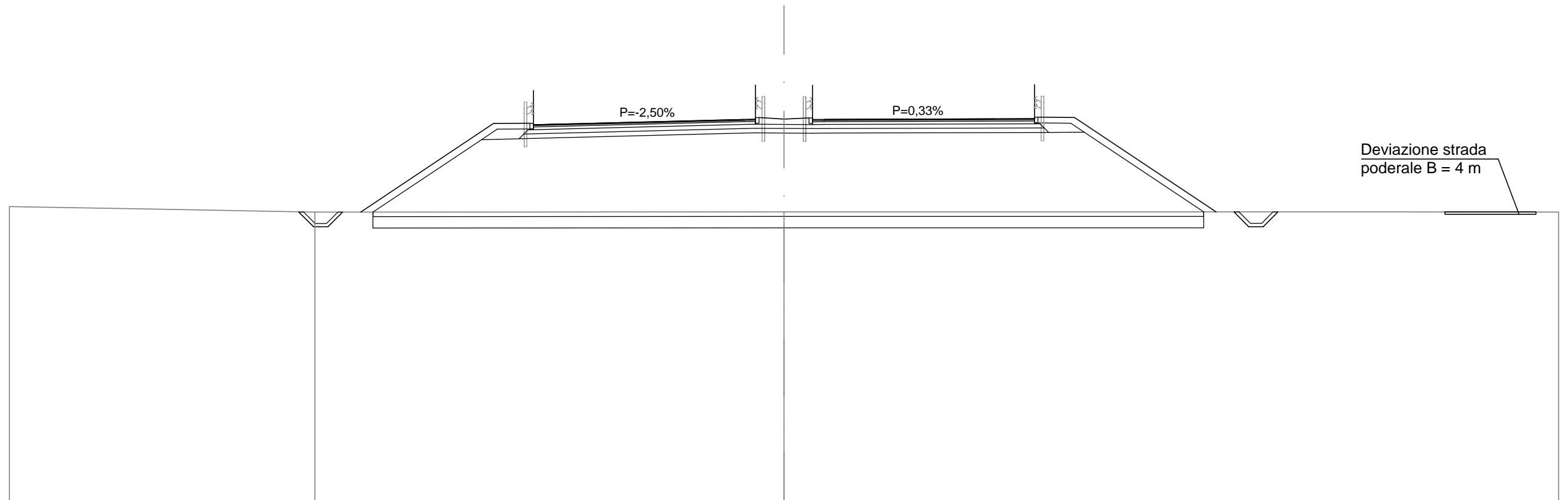
QT.RIF. 231,000

QUOTE TERRENO	243,74	243,65															243,67				
DIST.PARZIALI TERRENO	8,51	22,73																			
QUOTE PROGETTO		243,66	247,56	247,58	249,01	247,55	247,64	247,74	247,82	247,77	247,82	247,74	247,64	247,55	247,51	247,58	247,56	243,67			
DIST.PARZIALI PROGETTO		5,85	1,60	1,75	3,75	3,75	1,10	1,10	3,75	3,75	1,75	1,60	5,83								
QUOTE PROGETTO INF.		243,66	246,85	246,87	246,89		247,14	247,15	247,15	247,15	247,14		247,29	246,89	246,87	246,85	243,67	243,67	243,02	243,02	243,67
DIST. PARZ. PROG. INF.		0,65	0,62	0,65	1,33	4,78	0,69	0,95	9,88	1,25	1,25	9,25	0,63	0,95	0,69	4,77	1,33	0,65	0,62	0,65	



SCAVI E BONIFICHE	
STERRO	1,660 m <sup>2</sup>
SCOTICO	36,462 m
BONIFICA	18,231 m <sup>2</sup>
RILEVATI	
RIEMPIMENTO	1,276 m <sup>2</sup>
RILEVATO	106,800 m <sup>2</sup>
TERRENO VEGETALE	17,677 m
SOVRASTRUTTURA STRADALE	
STRATO DI USURA	19,500 m
STRATO DI BINDER	19,500 m
STRATO DI BASE	19,500 m
STRATO DI FONDAZIONE	4,079 m <sup>2</sup>
STRATO DI SOTTOFONDO TRATTATO	4,609 m <sup>2</sup>
SPARTITRAFFICO	0,579 m <sup>2</sup>
MANUFATTI	
CANALETTA	0,657 m <sup>2</sup>
CORDOLO	0,144 m <sup>2</sup>

SEZIONE N.: 110  
 QT. PROGETTO: 247,773  
 DIST.PROG.: 27500,00  
 DIST.PREC.: 25,00  
 DIST.SUCC.: 25,00



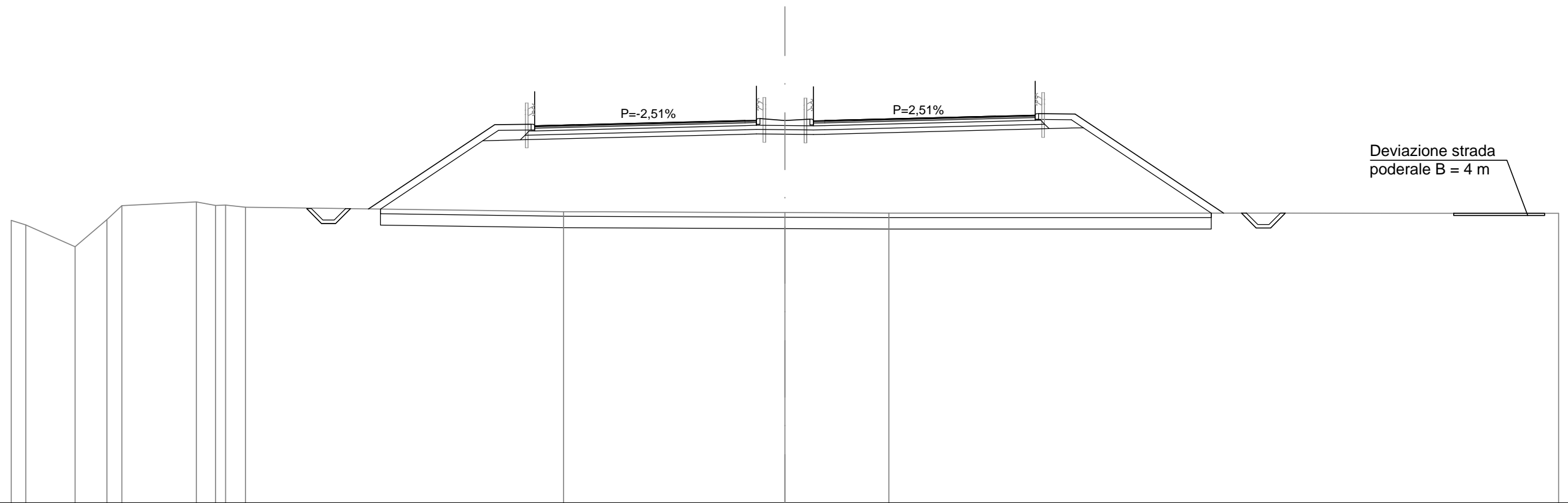
SCALA 1:200

QT.RIF. 231,000

QUOTE TERRENO	243,71														243,72													
DIST.PARZIALI TERRENO	20,59																											
QUOTE PROGETTO	243,71		247,60		247,61	249,04	247,59	247,68		247,77	247,86	247,79	247,84	247,77	247,78		247,80	247,80	247,87	247,86	243,71							
DIST.PARZIALI PROGETTO	5,83		1,60	1,75	3,75	3,75	1,10	1,10	3,75	3,75	1,75	1,60	6,21															
QUOTE PROGETTO INF.	243,71	243,06	243,06	243,71	243,71	246,88	246,90	246,93	247,17	247,19	247,18	247,17	247,17	247,58	247,21	247,21	247,21	243,71	243,71	243,06	243,06	243,71						
DIST. PARZ. PROG. INF.	0,65	0,62	0,65	1,33	4,76	0,69	0,95	9,88		1,25	1,25	9,25		0,62	0,97	0,60	5,24	1,33	0,65	0,62	0,65							

SCAVI E BONIFICHE	
STERRO	1,682 m <sup>2</sup>
SCOTICO	36,505 m
BONIFICA	18,252 m <sup>2</sup>
RILEVATI	
RIEMPIMENTO	1,228 m <sup>2</sup>
RILEVATO	107,966 m <sup>2</sup>
TERRENO VEGETALE	17,714 m
SOVRASTRUTTURA STRADALE	
STRATO DI USURA	19,500 m
STRATO DI BINDER	19,500 m
STRATO DI BASE	19,500 m
STRATO DI FONDAZIONE	4,079 m <sup>2</sup>
STRATO DI SOTTOFONDO TRATTATO	4,608 m <sup>2</sup>
SPARTITRAFFICO	0,573 m <sup>2</sup>
MANUFATTI	
CANALETTA	0,657 m <sup>2</sup>
CORDOLO	0,144 m <sup>2</sup>

SEZIONE N.: 111  
 QT. PROGETTO: 247,804  
 DIST.PROG.: 27525,00  
 DIST.PREC.: 25,00  
 DIST.SUCC.: 25,00



SCALA 1:200

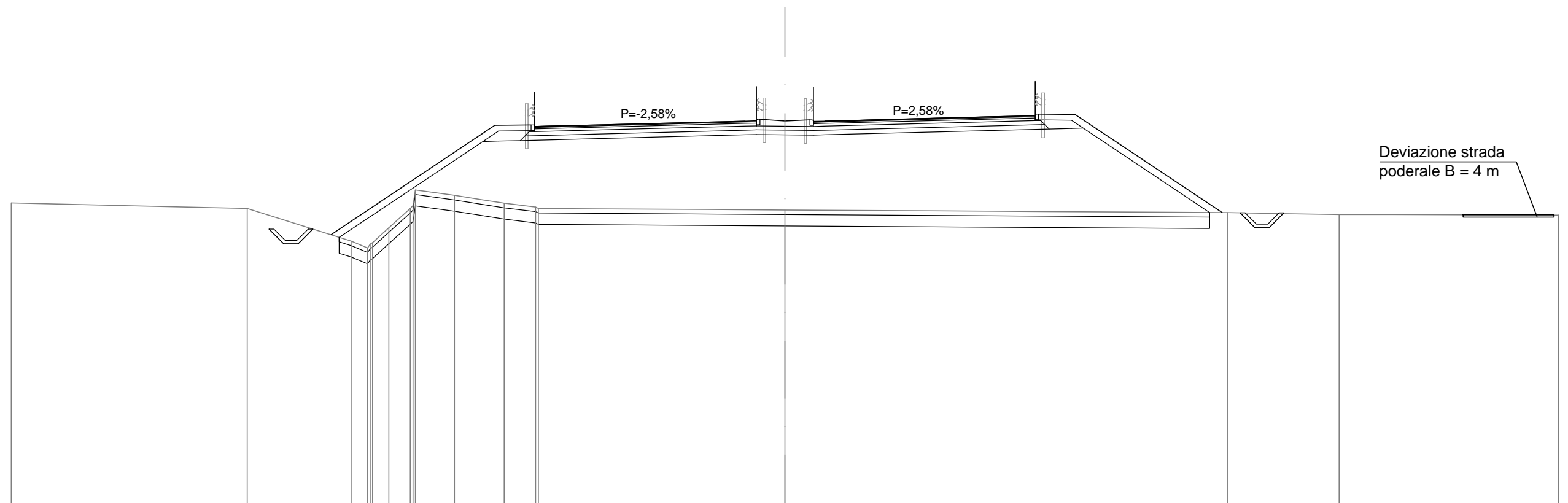
QT.RIF. 231,000

QUOTE TERRENO	243,22	242,27	243,46	244,07	244,24	244,08	244,09	244,00	243,80	243,76	243,74																					
DIST.PARZIALI TERRENO	2,16	1,40	0,66	3,27	0,84	0,86			13,98		9,73	4,57																				
QUOTE PROGETTO									243,92		247,63	247,64	249,07	247,62	247,71	247,80	247,89	247,81	247,87	247,80		247,90	247,99	248,04	248,11	248,09		243,74				
DIST.PARZIALI PROGETTO										5,55	1,60	1,75	3,75	3,75	1,10	1,10	3,75	3,75	1,75	1,60	6,52											
QUOTE PROGETTO INF.			243,94	243,29	243,29	243,94	243,92				246,91	246,93	246,96			247,20	247,22	247,20	247,19	247,20			247,82	247,45	247,48	247,49		243,74	243,74	243,09	243,09	243,74
DIST. PARZ. PROG. INF.			0,65	0,62	0,65	1,32				4,49	0,69	0,95		9,88		1,25	1,25				9,25		0,61	0,97			5,62	1,33	0,65	0,62	0,65	



SCAVI E BONIFICHE	
STERRO	2,208 m <sup>2</sup>
SCOTICO	39,735 m
BONIFICA	19,128 m <sup>2</sup>
RILEVATI	
RIEMPIMENTO	1,228 m <sup>2</sup>
RILEVATO	103,674 m <sup>2</sup>
TERRENO VEGETALE	19,630 m
SOVRASTRUTTURA STRADALE	
STRATO DI USURA	19,500 m
STRATO DI BINDER	19,500 m
STRATO DI BASE	19,500 m
STRATO DI FONDAZIONE	4,079 m <sup>2</sup>
STRATO DI SOTTOFONDO TRATTATO	4,608 m <sup>2</sup>
SPARTITRAFFICO	0,572 m <sup>2</sup>
MANUFATTI	
CANALETTA	0,657 m <sup>2</sup>
CORDOLO	0,144 m <sup>2</sup>

SEZIONE N.: 112  
 QT. PROGETTO: 247,835  
 DIST.PROG.: 27550,00  
 DIST.PREC.: 25,00  
 DIST.SUCC.: 25,00



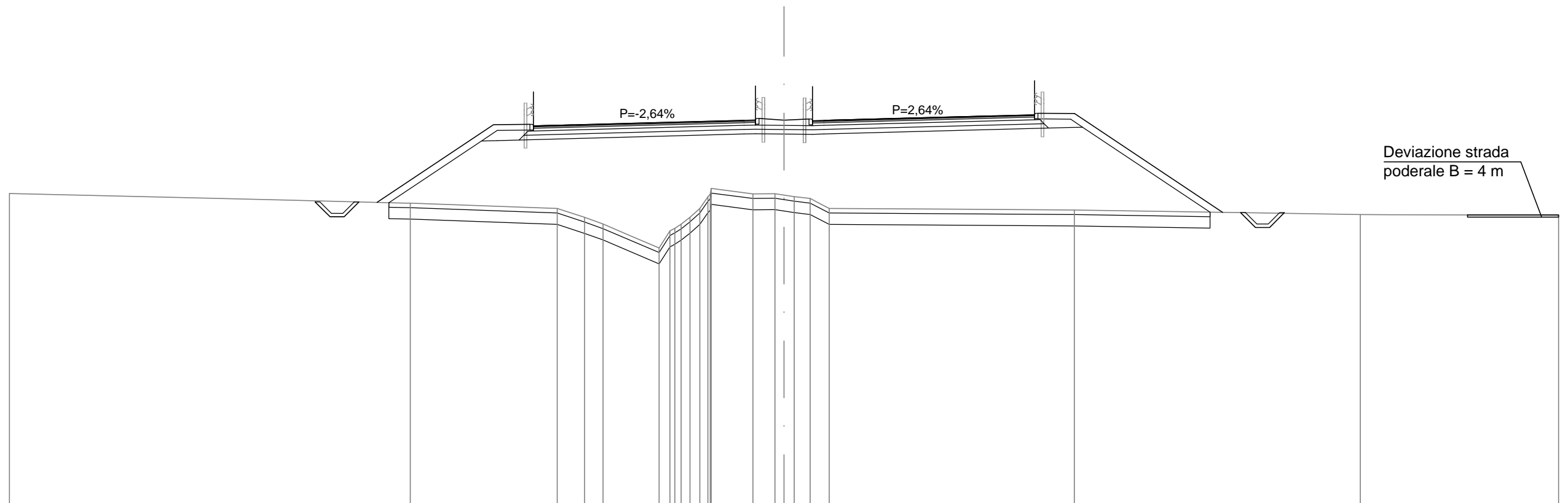
SCALA 1:200

QT.RIF. 231,000

QUOTE TERRENO	244,00	242,57	242,27	243,15	244,00	244,81	244,57	244,23	244,06	244,00	243,93	243,81	243,74										
DIST.PARZIALI TERRENO	4,57	0,73	0,71	0,94	1,72	2,18	1,38	10,83	19,44	4,91													
QUOTE PROGETTO	242,85	247,65	247,67	249,10	247,64	247,74	247,84	247,92	247,84	247,90	247,84	247,93	248,03	248,07	248,14	248,13	243,82						
DIST.PARZIALI PROGETTO	7,20	1,60	1,75	3,75	3,75	1,10	1,10	3,75	3,75	1,75	1,60	6,46											
QUOTE PROGETTO INF.	243,09	242,44	242,44	243,09	242,73	246,94	246,96	246,98	247,24	247,25	247,24	247,22	247,24	247,85	247,49	247,51	247,53	243,82	243,81	243,16	243,16	243,81	
DIST. PARZ. PROG. INF.	0,65	0,62	0,65	1,16	6,31	0,69	0,95	9,88	1,25	1,25	9,25	0,61	0,97	5,56	1,34	0,65	0,62	0,65					

SCAVI E BONIFICHE	
STERRO	1,672 m <sup>2</sup>
SCOTICO	37,786 m
BONIFICA	18,019 m <sup>2</sup>
RILEVATI	
RIEMPIMENTO	1,229 m <sup>2</sup>
RILEVATO	104,069 m <sup>2</sup>
TERRENO VEGETALE	17,161 m
SOVRASTRUTTURA STRADALE	
STRATO DI USURA	19,500 m
STRATO DI BINDER	19,500 m
STRATO DI BASE	19,500 m
STRATO DI FONDAZIONE	4,079 m <sup>2</sup>
STRATO DI SOTTOFONDO TRATTATO	4,608 m <sup>2</sup>
SPARTITRAFFICO	0,572 m <sup>2</sup>
MANUFATTI	
CANALETTA	0,657 m <sup>2</sup>
CORDOLO	0,144 m <sup>2</sup>

SEZIONE N.: 113  
 QT. PROGETTO: 247,867  
 DIST.PROG.: 27575,00  
 DIST.PREC.: 25,00  
 DIST.SUCC.: 25,00



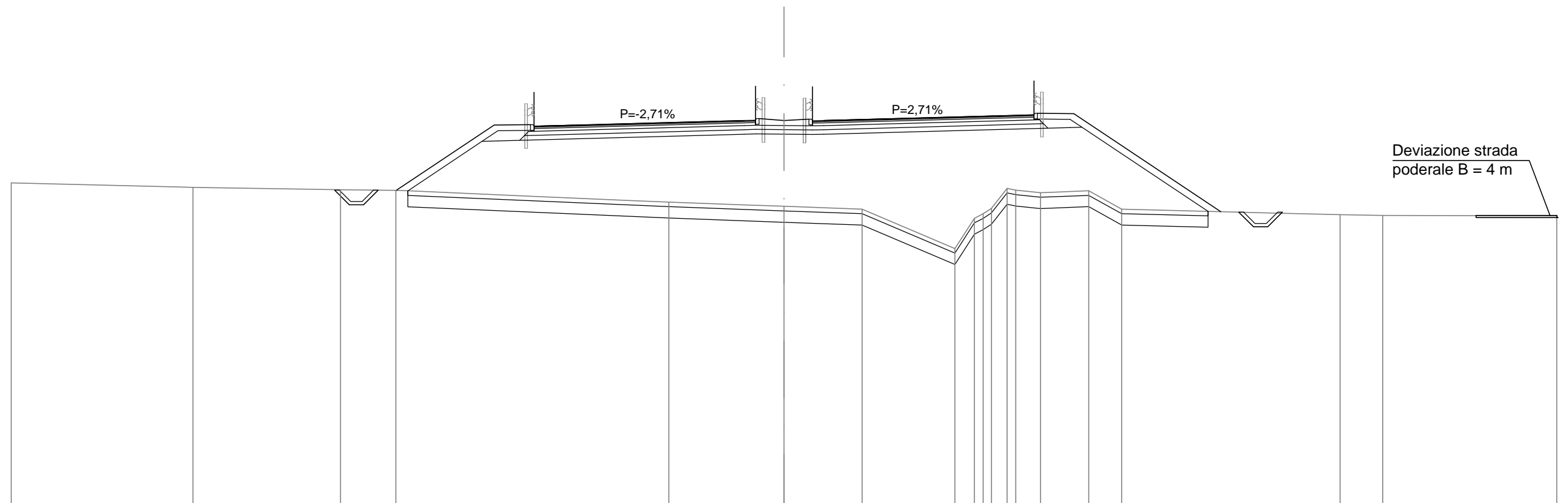
SCALA 1:200

QT.RIF. 231,000

QUOTE TERRENO		244,23		244,00	243,61	243,31	242,27	243,13	243,61	244,51	244,88	244,64	244,65	244,52	244,44	244,00	243,93		243,73						
DIST.PARZIALI TERRENO			6,45	1,21	0,81	2,47				1,83	0,97			0,69	0,84	10,75		12,55							
QUOTE PROGETTO		244,27		247,68	247,69	249,12	247,67		247,77		247,87	247,95	247,87	247,93	247,87	247,97	248,07	248,11	248,18	248,17	243,83				
DIST.PARZIALI PROGETTO			5,11	1,60	1,75	3,75		3,75		1,10	1,10		3,75	3,75	1,75	1,60	6,50								
QUOTE PROGETTO INF.		244,29	243,64	243,64	244,29	244,25	246,96	246,98	247,01		247,27	247,28	247,27	247,25	247,27		247,89	247,53	247,55	247,57	243,84	243,82	243,17	243,17	243,82
DIST. PARZ. PROG. INF.		0,65	0,62	0,65	1,31	4,06	0,70	0,95		9,88		1,25	1,25		9,25	0,61	0,97	5,59		1,34	0,65	0,62	0,65		

SCAVI E BONIFICHE	
STERRO	1,629 m <sup>2</sup>
SCOTICO	37,075 m
BONIFICA	17,603 m <sup>2</sup>
RILEVATI	
RIEMPIMENTO	1,229 m <sup>2</sup>
RILEVATO	96,262 m <sup>2</sup>
TERRENO VEGETALE	16,153 m
SOVRASTRUTTURA STRADALE	
STRATO DI USURA	19,500 m
STRATO DI BINDER	19,500 m
STRATO DI BASE	19,500 m
STRATO DI FONDAZIONE	4,079 m <sup>2</sup>
STRATO DI SOTTOFONDO TRATTATO	4,608 m <sup>2</sup>
SPARTITRAFFICO	0,571 m <sup>2</sup>
MANUFATTI	
CANALETTA	0,657 m <sup>2</sup>
CORDOLO	0,144 m <sup>2</sup>

SEZIONE N.: 114  
 QT. PROGETTO: 247,898  
 DIST.PROG.: 27600,00  
 DIST.PREC.: 25,00  
 DIST.SUCC.: 25,00



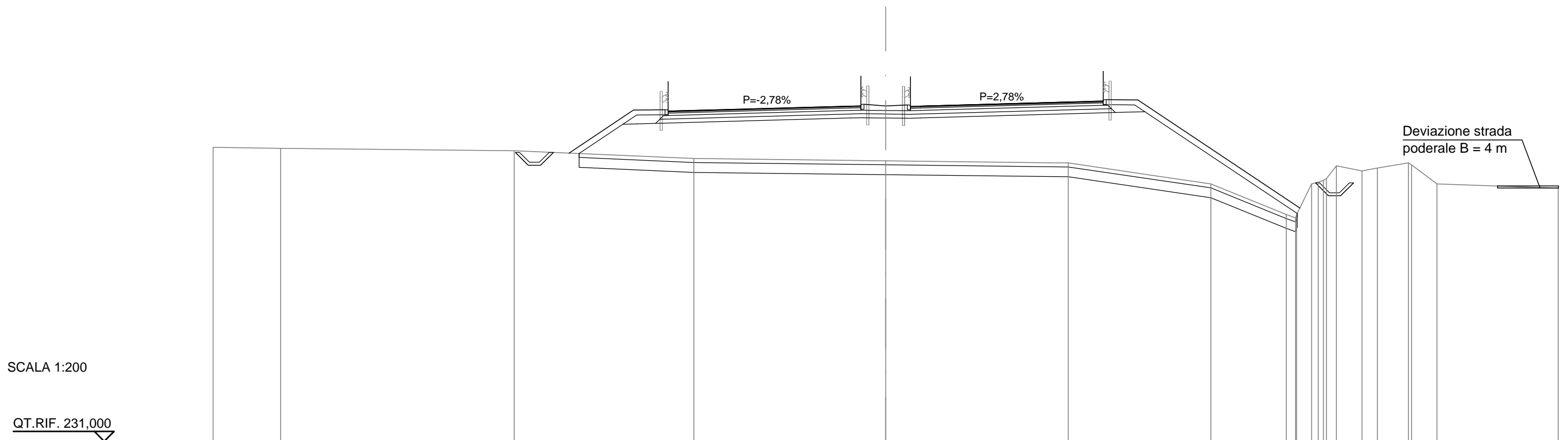
SCALA 1:200

QT.RIF. 231,000

QUOTE TERRENO	244,96	244,85	244,83		244,31	244,12	244,00	242,27	243,59	244,03	244,92	244,84	244,73	244,81	244,00	243,76	243,73						
DIST.PARZIALI TERRENO	6,50	2,43		12,01		5,06	3,44	4,09	0,85	0,69	1,08	2,12	1,46		9,60	1,88							
QUOTE PROGETTO			244,83		247,70	247,72	249,15	247,70	247,80	247,90	247,99	247,90	247,96	247,90	248,00	248,10	248,15	248,22	248,20	243,89			
DIST.PARZIALI PROGETTO			4,31	1,60	1,75	3,75	3,75	1,10	1,10	3,75	3,75	1,75	1,60	6,47									
QUOTE PROGETTO INF.		244,84	244,19	244,19	244,84	244,81	246,99	247,00	247,03	247,30	247,31	247,30	247,28	247,30	247,93	247,57	247,59	247,61	243,90	243,87	243,22	243,22	243,87
DIST. PARZ. PROG. INF.		0,65	0,62	0,65	1,30	3,27	0,70	0,95		9,88	1,25	1,25		9,25	0,61	0,97		5,55	1,35	0,65	0,62	0,65	

SCAVI E BONIFICHE	
STERRO	2,733 m <sup>2</sup>
SCOTICO	36,877 m
BONIFICA	18,150 m <sup>2</sup>
RILEVATI	
RIEMPIMENTO	1,229 m <sup>2</sup>
RILEVATO	70,872 m <sup>2</sup>
TERRENO VEGETALE	16,952 m
SOVRASTRUTTURA STRADALE	
STRATO DI USURA	19,500 m
STRATO DI BINDER	19,500 m
STRATO DI BASE	19,500 m
STRATO DI FONDAZIONE	4,079 m <sup>2</sup>
STRATO DI SOTTOFONDO TRATTATO	4,608 m <sup>2</sup>
SPARTITRAFFICO	0,571 m <sup>2</sup>
MANUFATTI	
CANALETTA	0,657 m <sup>2</sup>
CORDOLO	0,144 m <sup>2</sup>

SEZIONE N.: 115  
 QT. PROGETTO: 247,930  
 DIST.PROG.: 27625,00  
 DIST.PREC.: 25,00  
 DIST.SUCC.: 25,00



SCALA 1:200

QT.RIF. 231,000

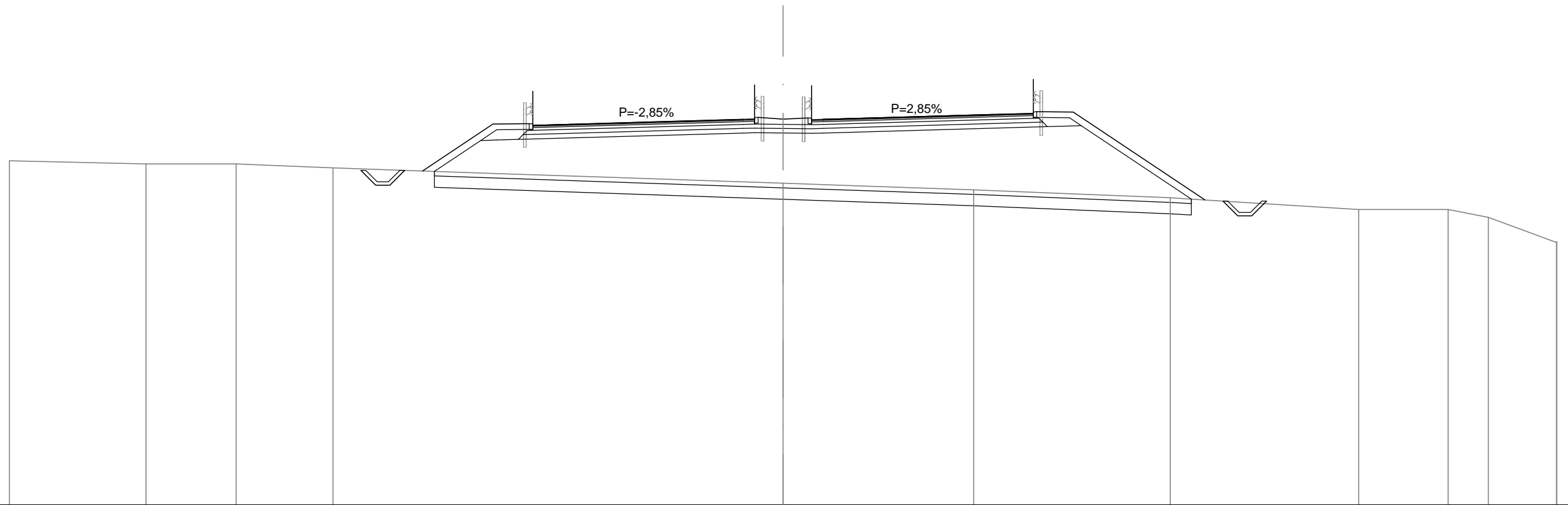
QUOTE TERRENO	245,79	245,68	245,28	245,17	245,06	244,00	242,45	242,45	244,00	244,18	244,92	244,66	244,80	245,06	244,96	244,00			
DIST.PARZIALI TERRENO	11,81	9,08	9,69	9,23	7,21	3,82	0,76	1,29	0,78	1,57	1,28								
QUOTE PROGETTO		245,56	247,73	247,74	249,17	247,72	247,83	247,93	248,02	247,93	247,99	247,93	248,03	248,14	248,19	248,26	248,24		
DIST.PARZIALI PROGETTO		3,25	1,60	1,75	3,75	3,75	1,10	1,10	3,75	3,75	1,75	1,60	8,19						
QUOTE PROGETTO INF.		245,59	244,94	244,94	245,59	245,53	247,01	247,03	247,06	247,33	247,34	247,33	247,32	247,33	247,97	247,60	247,63	247,65	
DIST. PARZ. PROG. INF.		0,65	0,62	0,65	1,30	2,21	0,70	0,95	9,88	1,25	1,25	9,25	0,61	0,97	7,70	0,92	0,65	0,62	0,65

SCAVI E BONIFICHE	
STERRO	1,612 m <sup>2</sup>
SCOTICO	33,286 m
BONIFICA	16,632 m <sup>2</sup>
RILEVATI	
RIEMPIMENTO	1,229 m <sup>2</sup>
RILEVATO	66,929 m <sup>2</sup>
TERRENO VEGETALE	13,866 m
SOVRASTRUTTURA STRADALE	
STRATO DI USURA	19,500 m
STRATO DI BINDER	19,500 m
STRATO DI BASE	19,500 m
STRATO DI FONDAZIONE	4,079 m <sup>2</sup>
STRATO DI SOTTOFONDO TRATTATO	4,608 m <sup>2</sup>
SPARTITRAFFICO	0,571 m <sup>2</sup>
MANUFATTI	
CANALETTA	0,657 m <sup>2</sup>
CORDOLO	0,144 m <sup>2</sup>

SEZIONE N.: 116  
 QT. PROGETTO: 247,961  
 DIST.PROG.: 27650,00  
 DIST.PREC.: 25,00  
 DIST.SUCC.: 25,00

SCALA 1:200

QT.RIF. 231,000



QUOTE TERRENO		246,00	246,00	245,83				245,15		244,87		244,51		244,00	244,00	243,65
DIST.PARZIALI TERRENO		3,96	4,26		19,78					8,38		8,64		8,28	3,93	1,78
QUOTE PROGETTO				245,69		247,75	247,77	249,20	247,75	247,85	247,96	248,05	247,97	248,02	247,96	
DIST.PARZIALI PROGETTO				3,09	1,60	1,75	3,75	3,75		1,10	1,10	3,75	3,75	1,75	1,60	5,79
QUOTE PROGETTO INF.				245,72	245,68	247,03	247,05	247,08			247,36	247,38	247,36	247,35	247,36	
DIST. PARZ. PROG. INF.				0,65	1,30	2,03	0,70	0,95			9,88	1,25	1,25		9,25	
				245,72	245,68	247,03	247,05	247,08			247,36	247,38	247,36	247,35	247,36	
				0,65	1,30	2,03	0,70	0,95			9,88	1,25	1,25		9,25	
				248,00	248,00	248,22	248,29	248,28			248,07	248,17	248,22	248,29	248,28	
				0,61	0,97	4,84					9,25	3,75	3,75	1,75	1,60	5,79
				244,46	244,46	244,37	243,72	243,72			248,07	248,17	248,22	248,29	248,28	
				1,39	0,65	0,62	0,65				9,25	3,75	3,75	1,75	1,60	5,79





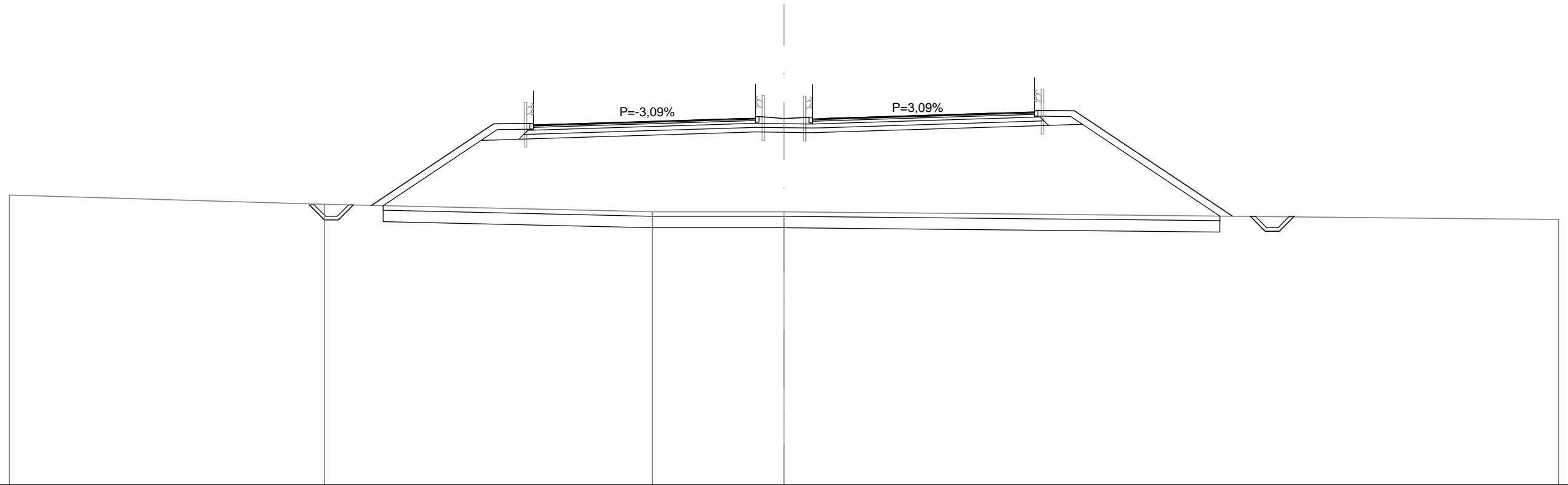






SCAVI E BONIFICHE	
STERRO	1,681 m <sup>2</sup>
SCOTICO	36,727 m
BONIFICA	18,361 m <sup>2</sup>
RILEVATI	
RIEMPIMENTO	1,230 m <sup>2</sup>
RILEVATO	110,510 m <sup>2</sup>
TERRENO VEGETALE	17,978 m
SOVRASTRUTTURA STRADALE	
STRATO DI USURA	19,500 m
STRATO DI BINDER	19,500 m
STRATO DI BASE	19,500 m
STRATO DI FONDAZIONE	4,079 m <sup>2</sup>
STRATO DI SOTTOFONDO TRATTATO	4,608 m <sup>2</sup>
SPARTITRAFFICO	0,569 m <sup>2</sup>
MANUFATTI	
CANALETTA	0,657 m <sup>2</sup>
CORDOLO	0,144 m <sup>2</sup>

SEZIONE N.: 121  
 QT. PROGETTO: 248,087  
 DIST.PROG.: 27750,00  
 DIST.PREC.: 11,64  
 DIST.SUCC.: 25,00



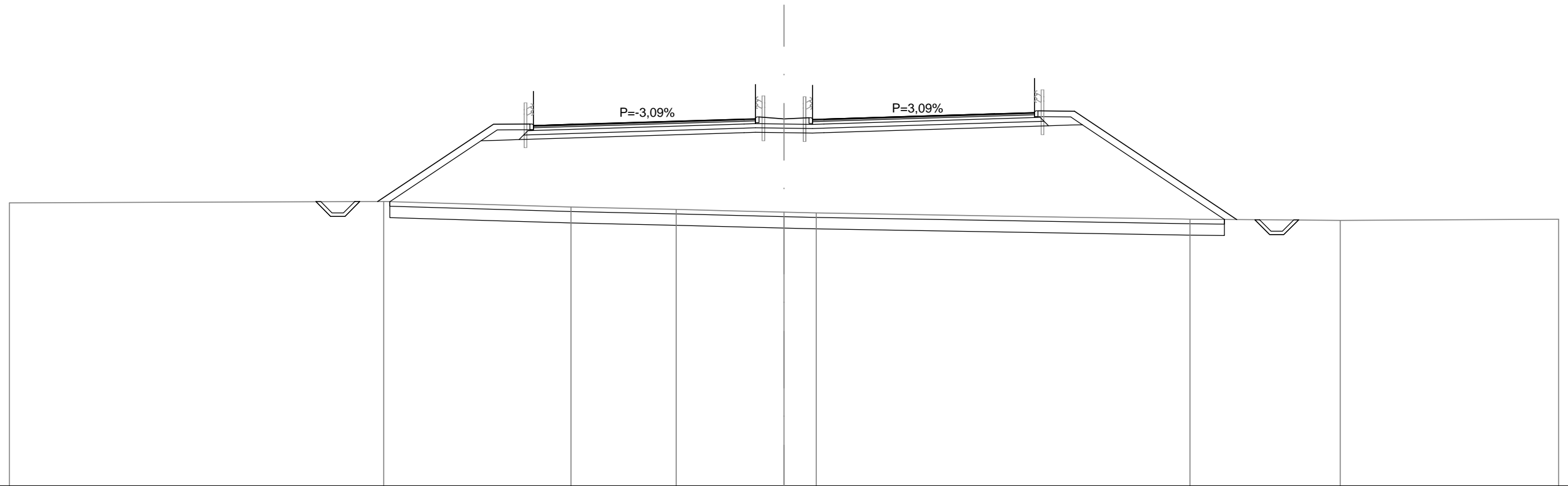
SCALA 1:200

QT.RIF. 232,000

QUOTE TERRENO		244,32		244,00		244,00																					
DIST.PARZIALI TERRENO			14,39		5,78																						
QUOTE PROGETTO			244,28		247,86	247,87	249,30	247,86		247,97		248,09	248,18	248,09	248,15	248,09		248,20		248,32	248,37	248,44	248,43		243,80		
DIST.PARZIALI PROGETTO			5,36	1,60	1,75	3,75	3,75	3,75	3,75	1,10	1,10	3,75	3,75	1,75	1,60	6,93											
QUOTE PROGETTO INF.		244,30	243,65	243,65	244,30	244,27		247,13	247,15	247,18		247,49	247,50	247,49	247,47	247,49		248,15	247,79	247,82	247,84		243,81	243,80	243,15	243,15	243,80
DIST. PARZ. PROG. INF.		0,65	0,62	0,65	1,31		4,29	0,71	0,95		9,88		1,25	1,25		9,25		0,61	0,98			6,04	1,34	0,65	0,62	0,65	

SCAVI E BONIFICHE	
STERRO	1,634 m <sup>2</sup>
SCOTICO	36,641 m
BONIFICA	18,316 m <sup>2</sup>
RILEVATI	
RIEMPIMENTO	1,230 m <sup>2</sup>
RILEVATO	109,593 m <sup>2</sup>
TERRENO VEGETALE	17,876 m
SOVRASTRUTTURA STRADALE	
STRATO DI USURA	19,500 m
STRATO DI BINDER	19,500 m
STRATO DI BASE	19,500 m
STRATO DI FONDAZIONE	4,079 m <sup>2</sup>
STRATO DI SOTTOFONDO TRATTATO	4,608 m <sup>2</sup>
SPARTITRAFFICO	0,569 m <sup>2</sup>
MANUFATTI	
CANALETTA	0,657 m <sup>2</sup>
CORDOLO	0,144 m <sup>2</sup>

SEZIONE N.: 122  
 QT. PROGETTO: 248,119  
 DIST.PROG.: 27775,00  
 DIST.PREC.: 25,00  
 DIST.SUCC.: 25,00



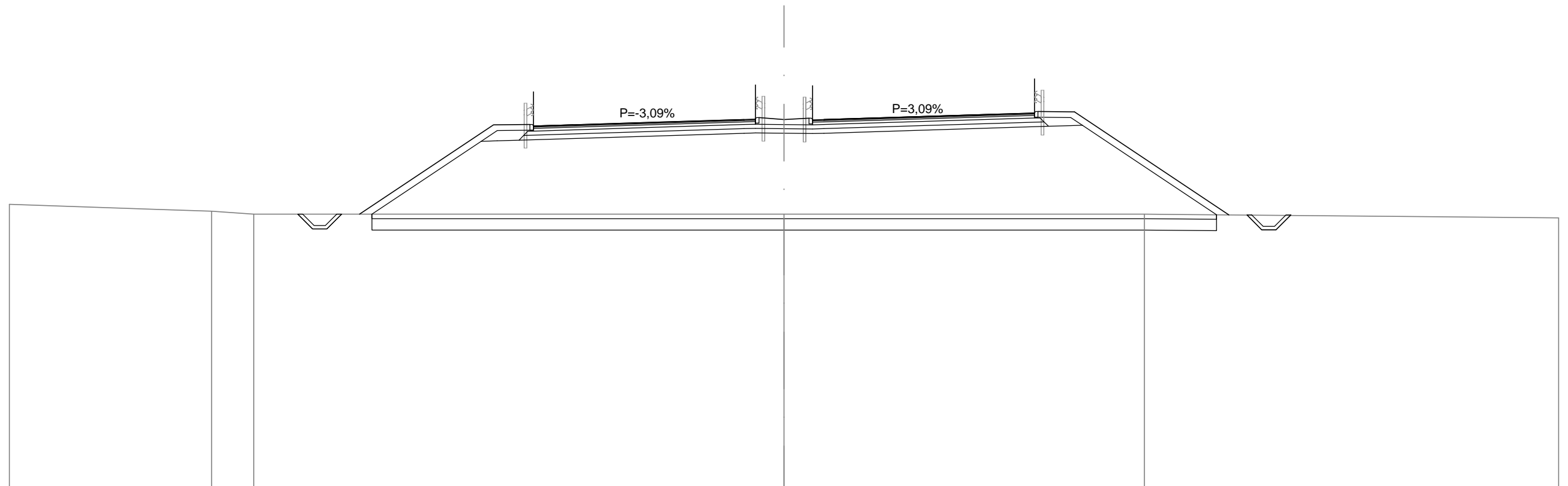
SCALA 1:200

QT.RIF. 232,000

QUOTE TERRENO			244,50			244,26			244,15			244,03	244,00			243,72			243,67								
DIST.PARZIALI TERRENO				8,23			4,62			4,73			1,41		16,41			6,60									
QUOTE PROGETTO			244,50			247,89			248,00			248,12	248,21	248,12		248,23			248,35	248,40	248,47	248,46			243,70		
DIST.PARZIALI PROGETTO				5,08		1,60	1,75	3,75		3,75		1,10	1,10		3,75	3,75		1,75	1,60		7,13						
QUOTE PROGETTO INF.			244,49	244,49		247,16	247,18	247,21			247,52	247,53	247,52	247,50	247,52		248,18	247,82	247,85	247,87			243,71	243,70	243,05	243,05	243,70
DIST. PARZ. PROG. INF.			0,65	0,62	0,65	1,32	4,01	0,71	0,95		9,88	1,25	1,25			9,25	0,61	0,98			6,24		1,34	0,65	0,62	0,65	

SCAVI E BONIFICHE	
STERRO	1,640 m <sup>2</sup>
SCOTICO	37,068 m
BONIFICA	18,534 m <sup>2</sup>
RILEVATI	
RIEMPIMENTO	1,230 m <sup>2</sup>
RILEVATO	112,710 m <sup>2</sup>
TERRENO VEGETALE	18,414 m
SOVRASTRUTTURA STRADALE	
STRATO DI USURA	19,500 m
STRATO DI BINDER	19,500 m
STRATO DI BASE	19,500 m
STRATO DI FONDAZIONE	4,079 m <sup>2</sup>
STRATO DI SOTTOFONDO TRATTATO	4,608 m <sup>2</sup>
SPARTITRAFFICO	0,569 m <sup>2</sup>
MANUFATTI	
CANALETTA	0,657 m <sup>2</sup>
CORDOLO	0,144 m <sup>2</sup>

SEZIONE N.: 123  
 QT. PROGETTO: 248,150  
 DIST.PROG.: 27800,00  
 DIST.PREC.: 25,00  
 DIST.SUCC.: 25,00



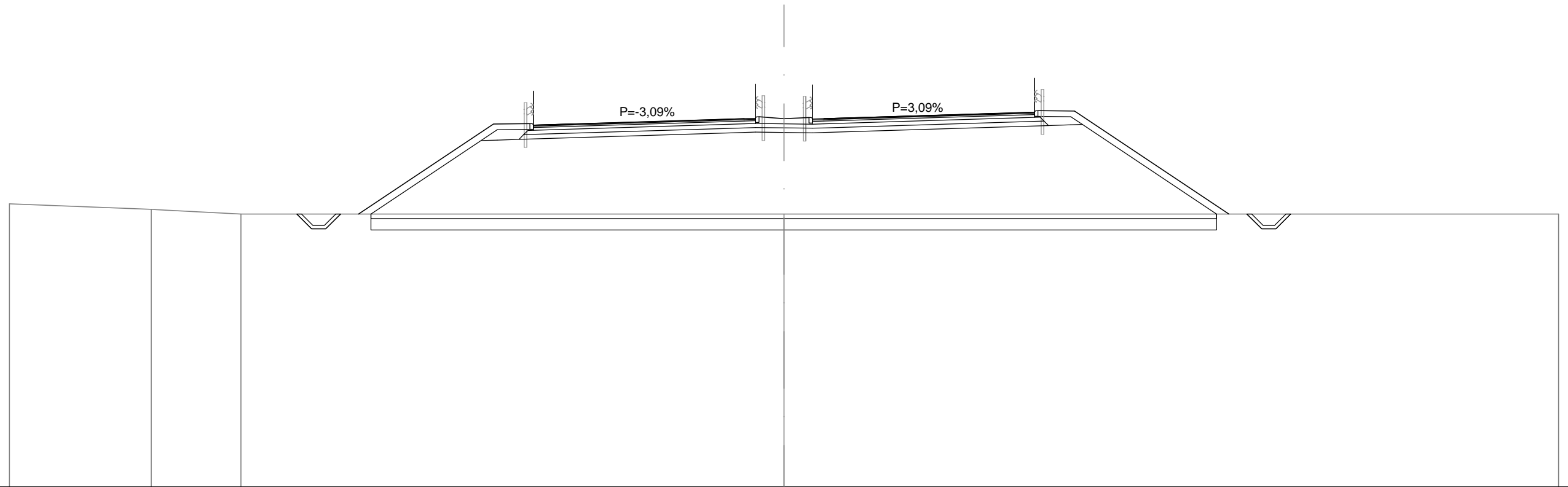
SCALA 1:200

QT.RIF. 232,000

QUOTE TERRENO		244,13	244,00						244,00										244,00										
DIST.PARZIALI TERRENO		1,85					23,27												15,82										
QUOTE PROGETTO			244,00				247,92	247,93	249,36	247,92		248,03		248,15	248,24	248,15	248,21	248,15		248,27	248,38	248,44	248,51	248,49		243,97			
DIST.PARZIALI PROGETTO					5,88	1,60	1,75	3,75	3,75					1,10	1,10		3,75	3,75		1,75	1,60		6,78						
QUOTE PROGETTO INF.			244,00	244,00		247,19	247,22	247,25				247,55	247,57	247,55	247,53	247,55				248,22	247,85	247,88	247,90		243,97	243,96	243,31	243,31	243,96
DIST. PARZ. PROG. INF.			0,65	0,62	0,65	1,33	4,79	0,71	0,95			9,88		1,25	1,25					9,25	0,61	0,98		5,89		1,34	0,65	0,62	0,65

SCAVI E BONIFICHE	
STERRO	1,657 m <sup>2</sup>
SCOTICO	37,120 m
BONIFICA	18,560 m <sup>2</sup>
RILEVATI	
RIEMPIMENTO	1,230 m <sup>2</sup>
RILEVATO	113,832 m <sup>2</sup>
TERRENO VEGETALE	18,467 m
SOVRASTRUTTURA STRADALE	
STRATO DI USURA	19,500 m
STRATO DI BINDER	19,500 m
STRATO DI BASE	19,500 m
STRATO DI FONDAZIONE	4,079 m <sup>2</sup>
STRATO DI SOTTOFONDO TRATTATO	4,608 m <sup>2</sup>
SPARTITRAFFICO	0,569 m <sup>2</sup>
MANUFATTI	
CANALETTA	0,657 m <sup>2</sup>
CORDOLO	0,144 m <sup>2</sup>

SEZIONE N.: 124  
 QT. PROGETTO: 248,182  
 DIST.PROG.: 27825,00  
 DIST.PREC.: 25,00  
 DIST.SUCC.: 25,00



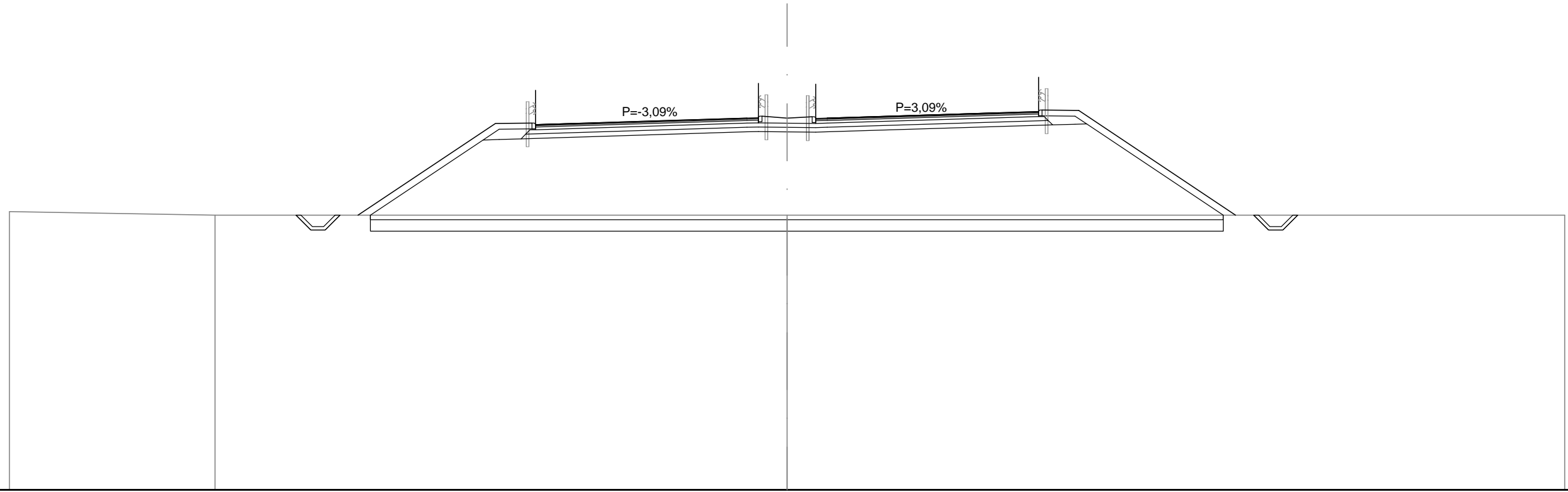
SCALA 1:200

QT.RIF. 232,000

QUOTE TERRENO	244,20	244,00																	244,00		
DIST.PARZIALI TERRENO	3,94	23,84																			
QUOTE PROGETTO		244,00	247,95	247,97	249,40	247,95	248,07	248,18	248,27	248,19	248,24	248,18	248,30	248,41	248,47	248,54	248,52	244,00			
DIST.PARZIALI PROGETTO		5,92	1,60	1,75	3,75	3,75	1,10	1,10	3,75	3,75	1,75	1,60	6,78								
QUOTE PROGETTO INF.		244,00	247,23	247,25	247,28		247,58	247,60	247,58	247,57	247,58		248,25	247,89	247,92	247,93	244,00	244,00	243,35	243,35	244,00
DIST. PARZ. PROG. INF.		4,84	0,71	0,95	9,88		1,25	1,25	9,25			0,61	0,98	5,89			1,33	0,65	0,62	0,65	

SCAVI E BONIFICHE	
STERRO	1,657 m <sup>2</sup>
SCOTICO	37,285 m
BONIFICA	18,642 m <sup>2</sup>
RILEVATI	
RIEMPIMENTO	1,230 m <sup>2</sup>
RILEVATO	115,877 m <sup>2</sup>
TERRENO VEGETALE	18,665 m
SOVRASTRUTTURA STRADALE	
STRATO DI USURA	19,500 m
STRATO DI BINDER	19,500 m
STRATO DI BASE	19,500 m
STRATO DI FONDAZIONE	4,079 m <sup>2</sup>
STRATO DI SOTTOFONDO TRATTATO	4,608 m <sup>2</sup>
SPARTITRAFFICO	0,569 m <sup>2</sup>
MANUFATTI	
CANALETTA	0,657 m <sup>2</sup>
CORDOLO	0,144 m <sup>2</sup>

SEZIONE N.: 125  
 QT. PROGETTO: 248,237  
 DIST.PROG.: 27850,00  
 DIST.PREC.: 25,00  
 DIST.SUCC.: 25,00



SCALA 1:200

QT.RIF. 232,000

QUOTE TERRENO	244,00																					
DIST.PARZIALI TERRENO	25,01																					
QUOTE PROGETTO	244,00		248,01	248,02	248,01	248,12	248,24	248,33	248,24	248,30	248,24	248,35	248,47	248,52	248,59	248,58	244,00					
DIST.PARZIALI PROGETTO	6,00		1,60	1,75	3,75	3,75	1,10	1,10	3,75	3,75	1,75	1,60	6,86									
QUOTE PROGETTO INF.	244,00	243,35	243,35	244,00	244,00	247,28	247,30	247,33	247,64	247,65	247,64	247,62	247,64	248,30	247,94	247,97	247,99	244,00	244,00	243,35	243,35	244,00
DIST. PARZ. PROG. INF.	0,65	0,62	0,65	1,33	4,92	0,71	0,95	9,88	1,25	1,25	9,25	0,61	0,98	5,98	1,33	0,65	0,65	1,33	0,65	0,65	0,65	1,33

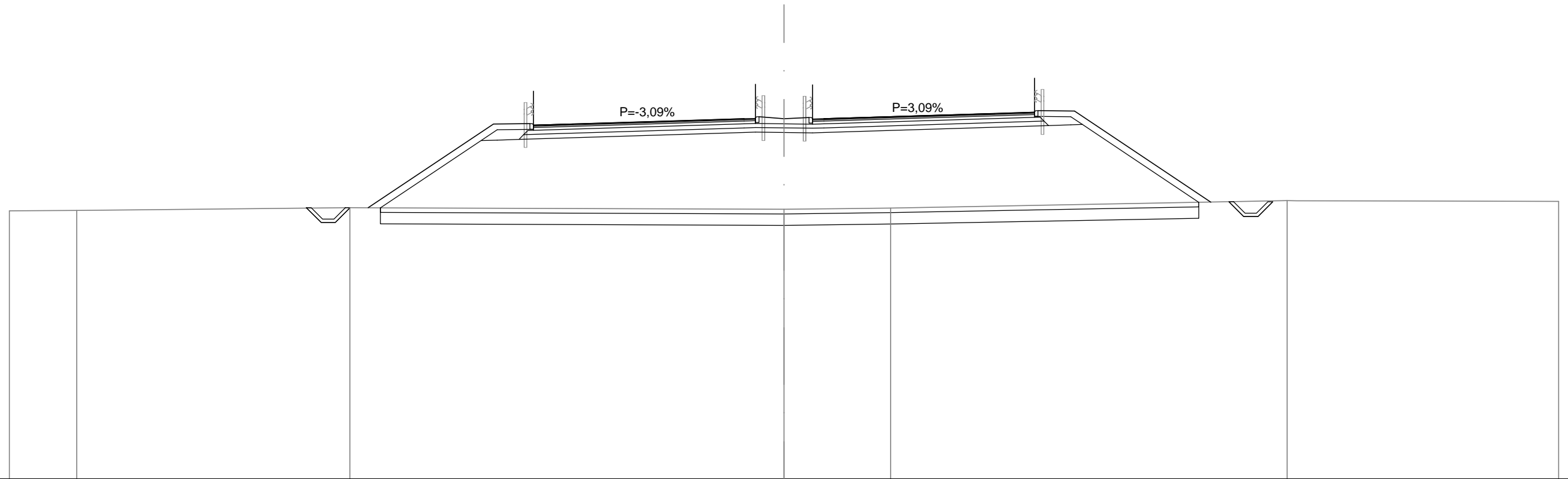






SCAVI E BONIFICHE	
STERRO	1,673 m <sup>2</sup>
SCOTICO	35,930 m
BONIFICA	17,964 m <sup>2</sup>
RILEVATI	
RIEMPIMENTO	1,230 m <sup>2</sup>
RILEVATO	102,857 m <sup>2</sup>
TERRENO VEGETALE	17,012 m
SOVRASTRUTTURA STRADALE	
STRATO DI USURA	19,500 m
STRATO DI BINDER	19,500 m
STRATO DI BASE	19,500 m
STRATO DI FONDAZIONE	4,079 m <sup>2</sup>
STRATO DI SOTTOFONDO TRATTATO	4,608 m <sup>2</sup>
SPARTITRAFFICO	0,569 m <sup>2</sup>
MANUFATTI	
CANALETTA	0,657 m <sup>2</sup>
CORDOLO	0,144 m <sup>2</sup>

SEZIONE N.: 128  
 QT. PROGETTO: 248,810  
 DIST.PROG.: 27925,00  
 DIST.PREC.: 25,00  
 DIST.SUCC.: 25,00



SCALA 1:200

QT.RIF. 233,000

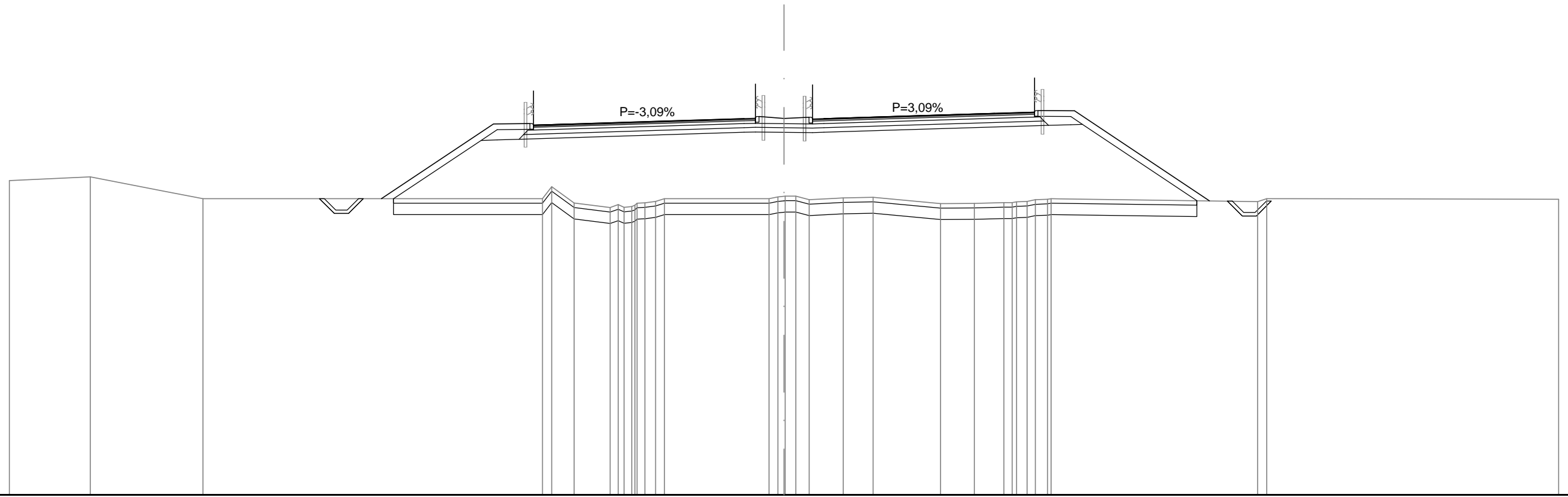
QUOTE TERRENO	244,79		244,91					244,84		244,89				245,22														
DIST.PARZIALI TERRENO		11,99		19,05				4,68		17,41																		
QUOTE PROGETTO			244,91		248,58	248,60	250,03	248,58	248,69		248,81	248,90	248,81	248,87	248,81		248,93	249,04	249,10	249,17	249,15		245,16					
DIST.PARZIALI PROGETTO			5,50	1,60	1,75	3,75	3,75	1,10	1,10	3,75	3,75	1,75	1,60	5,99														
QUOTE PROGETTO INF.		244,91	244,91		247,85	247,88	247,91				248,21	248,23	248,21	248,20	248,21				248,88	248,51	248,54	248,56		245,15	245,17	244,52	244,52	245,17
DIST. PARZ. PROG. INF.		0,65	0,62	0,65	1,33	4,42	0,71	0,95	9,88		1,25	1,25		9,25					0,61	0,98			5,12	1,32	0,65	0,62	0,65	





SCAVI E BONIFICHE	
STERRO	1,683 m <sup>2</sup>
SCOTICO	35,940 m
BONIFICA	17,627 m <sup>2</sup>
RILEVATI	
RIEMPIMENTO	1,230 m <sup>2</sup>
RILEVATO	91,560 m <sup>2</sup>
TERRENO VEGETALE	16,237 m
SOVRASTRUTTURA STRADALE	
STRATO DI USURA	19,500 m
STRATO DI BINDER	19,500 m
STRATO DI BASE	19,500 m
STRATO DI FONDAZIONE	4,079 m <sup>2</sup>
STRATO DI SOTTOFONDO TRATTATO	4,608 m <sup>2</sup>
SPARTITRAFFICO	0,569 m <sup>2</sup>
MANUFATTI	
CANALETTA	0,657 m <sup>2</sup>
CORDOLO	0,144 m <sup>2</sup>

SEZIONE N.: 131  
 QT. PROGETTO: 249,514  
 DIST.PROG.: 28000,00  
 DIST.PREC.: 25,00  
 DIST.SUCC.: 25,00



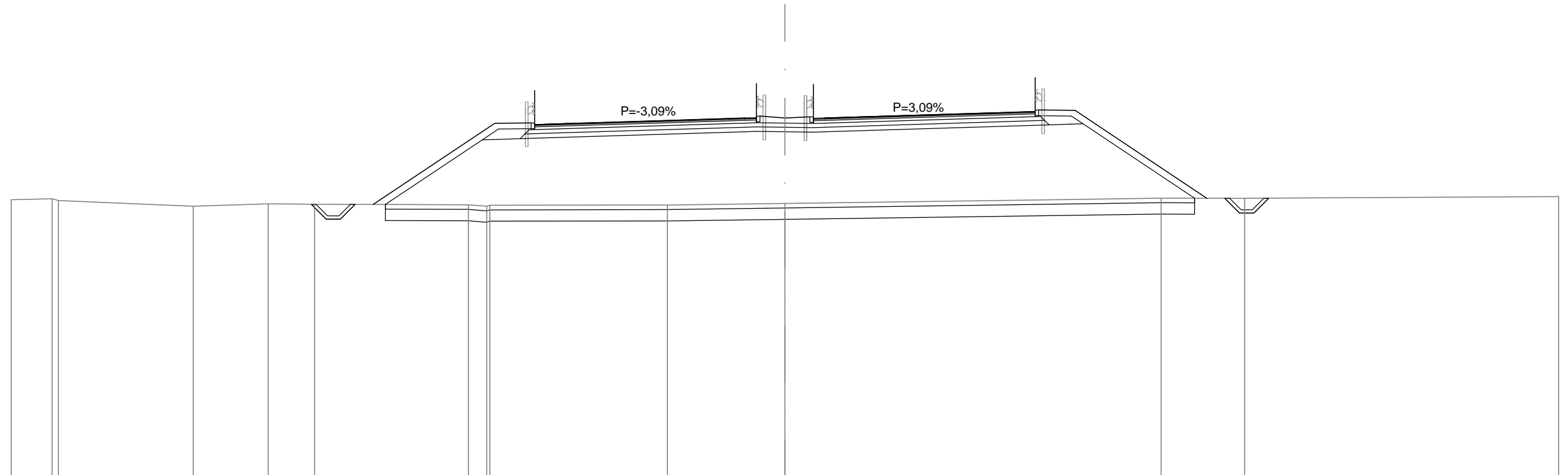
SCALA 1:200

QT.RIF. 233,000

QUOTE TERRENO	246,95	246,00		246,00	246,53	245,81	245,61	245,62	245,82	246,00		246,00	246,10	245,96	246,03	246,06		245,78	245,79	245,82	245,88	245,97	246,00		245,87	246,00		
DIST.PARZIALI TERRENO	4,94	14,90		0,98	1,58					4,59		0,58	1,49	1,31	2,96	1,48	1,29					9,06						
QUOTE PROGETTO		246,00		249,28	249,30	250,73	249,28		249,40		249,51	249,60	249,52	249,57	249,51		249,63		249,75	249,80	249,87	249,85		245,90				
DIST.PARZIALI PROGETTO		4,92	1,60	1,75	3,75	3,75			3,75		1,10	1,10		3,75	3,75	1,75	1,60	5,92										
QUOTE PROGETTO INF.		246,00		248,56	248,58	248,61					248,91	248,93	248,91	248,90	248,91				249,58	249,22	249,25	249,26		245,91	245,89	245,24	245,24	245,89
DIST. PARZ. PROG. INF.		0,65	0,62	0,65	1,33	3,84	0,71	0,95	9,88		1,25	1,25		9,25		0,61	0,98	5,03	1,34	0,65	0,62	0,65						

SCAVI E BONIFICHE	
STERRO	1,666 m <sup>2</sup>
SCOTICO	35,568 m
BONIFICA	17,778 m <sup>2</sup>
RILEVATI	
RIEMPIMENTO	1,230 m <sup>2</sup>
RILEVATO	96,901 m <sup>2</sup>
TERRENO VEGETALE	16,585 m
SOVRASTRUTTURA STRADALE	
STRATO DI USURA	19,500 m
STRATO DI BINDER	19,500 m
STRATO DI BASE	19,500 m
STRATO DI FONDAZIONE	4,079 m <sup>2</sup>
STRATO DI SOTTOFONDO TRATTATO	4,608 m <sup>2</sup>
SPARTITRAFFICO	0,569 m <sup>2</sup>
MANUFATTI	
CANALETTA	0,657 m <sup>2</sup>
CORDOLO	0,144 m <sup>2</sup>

SEZIONE N.: 132  
 QT. PROGETTO: 249,749  
 DIST.PROG.: 28025,00  
 DIST.PREC.: 25,00  
 DIST.SUCC.: 25,00



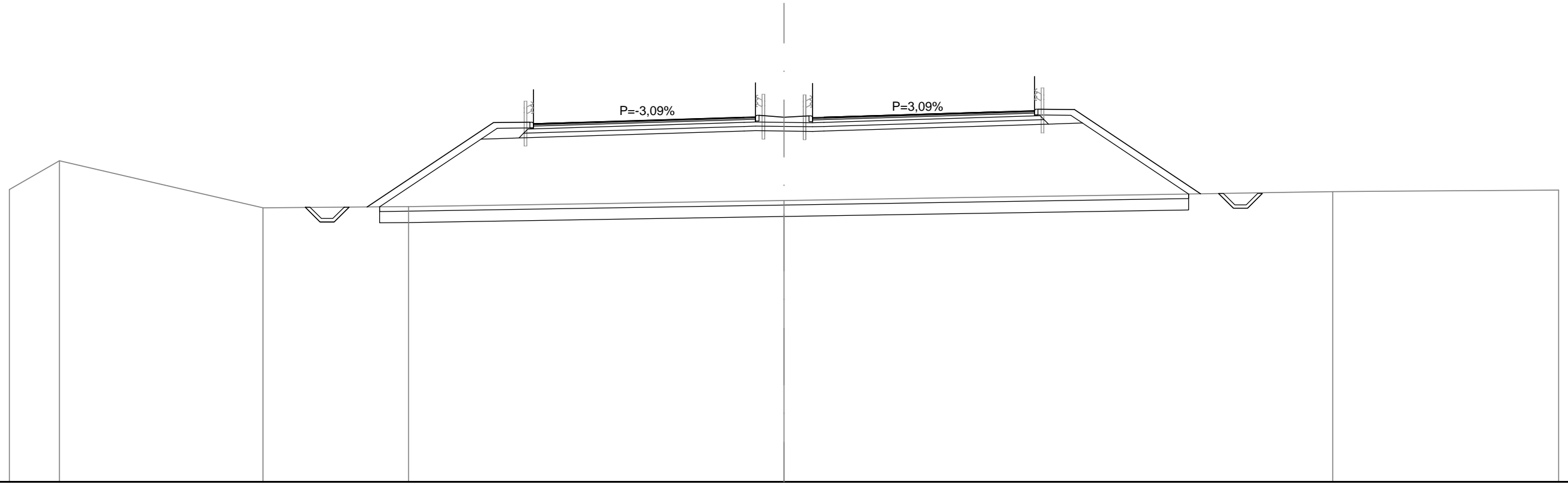
SCALA 1:200

QT.RIF. 234,000

QUOTE TERRENO	246,21 246,13		245,87	245,98	245,96		245,94 245,87 245,92		245,93		246,00		246,23	246,22		
DIST.PARZIALI TERRENO		5,93	3,29	2,04	6,76	0,81	7,80		5,16		16,53		3,67			
QUOTE PROGETTO					245,95		249,52 249,53 250,96		249,63		249,75 249,84 249,75		249,86 249,98	250,03 250,10 250,09	246,23	
DIST.PARZIALI PROGETTO					5,34	1,60	1,75	3,75	3,75	1,10	1,10	3,75	3,75	1,75	1,60	5,79
QUOTE PROGETTO INF.				245,96 245,31 245,31 245,96	245,95		248,79 248,81 248,84			249,15 249,16	249,15			249,81 249,45 249,48 249,50	246,23	246,23 245,58 245,58 246,23
DIST. PARZ. PROG. INF.				0,65 0,62 0,65 1,33	4,26	0,71 0,95	9,88			1,25 1,25		9,25		0,61 0,98	4,91	1,33 0,65 0,62 0,65

SCAVI E BONIFICHE	
STERRO	1,672 m <sup>2</sup>
SCOTICO	35,515 m
BONIFICA	17,755 m <sup>2</sup>
RILEVATI	
RIEMPIMENTO	1,230 m <sup>2</sup>
RILEVATO	94,334 m <sup>2</sup>
TERRENO VEGETALE	16,524 m
SOVRASTRUTTURA STRADALE	
STRATO DI USURA	19,500 m
STRATO DI BINDER	19,500 m
STRATO DI BASE	19,500 m
STRATO DI FONDAZIONE	4,079 m <sup>2</sup>
STRATO DI SOTTOFONDO TRATTATO	4,608 m <sup>2</sup>
SPARTITRAFFICO	0,569 m <sup>2</sup>
MANUFATTI	
CANALETTA	0,657 m <sup>2</sup>
CORDOLO	0,144 m <sup>2</sup>

SEZIONE N.: 133  
 QT. PROGETTO: 249,984  
 DIST.PROG.: 28050,00  
 DIST.PREC.: 25,00  
 DIST.SUCC.: 25,00



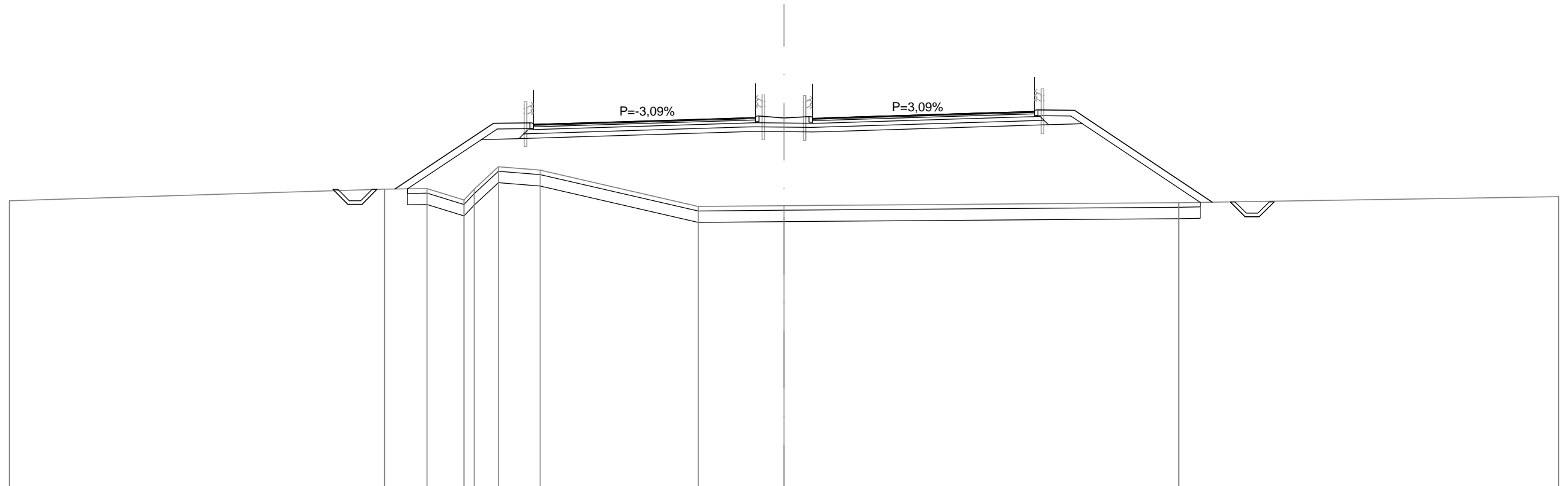
SCALA 1:200

QT.RIF. 234,000

QUOTE TERRENO	248,08	246,02	246,06	246,34	246,72										
DIST.PARZIALI TERRENO	8,93	6,39	16,48	24,09											
QUOTE PROGETTO		246,05	249,75	249,77 251,20	249,75	249,87	249,98 250,07	249,99	250,04 249,98	250,10	250,22	250,27 250,34	250,32	246,63	
DIST.PARZIALI PROGETTO			5,55	1,60	1,75	3,75	3,75	1,10	1,10	3,75	3,75	1,75	1,60	5,53	
QUOTE PROGETTO INF.		246,04 245,39 245,39 246,04	246,05	249,03 249,05 249,08				249,38 249,40	249,38			250,05 249,69	249,72 249,73	246,62 246,64 245,99 245,99	
DIST. PARZ. PROG. INF.		0,65 0,62 0,65	1,34	4,46	0,71 0,95		9,88	1,25	1,25		9,25	0,61 0,98		4,66	1,32 0,65 0,62 0,65

SCAVI E BONIFICHE	
STERRO	1,631 m <sup>2</sup>
SCOTICO	35,647 m
BONIFICA	17,397 m <sup>2</sup>
RILEVATI	
RIEMPIMENTO	1,230 m <sup>2</sup>
RILEVATO	88,749 m <sup>2</sup>
TERRENO VEGETALE	15,673 m
SOVRASTRUTTURA STRADALE	
STRATO DI USURA	19,500 m
STRATO DI BINDER	19,500 m
STRATO DI BASE	19,500 m
STRATO DI FONDAZIONE	4,079 m <sup>2</sup>
STRATO DI SOTTOFONDO TRATTATO	4,608 m <sup>2</sup>
SPARTITRAFFICO	0,569 m <sup>2</sup>
MANUFATTI	
CANALETTA	0,657 m <sup>2</sup>
CORDOLO	0,144 m <sup>2</sup>

SEZIONE N.: 134  
 QT. PROGETTO: 250,218  
 DIST.PROG.: 28075,00  
 DIST.PREC.: 25,00  
 DIST.SUCC.: 25,00



SCALA 1:200

QT.RIF. 234,000

QUOTE TERRENO				247,09	247,12	246,62	247,10	248,08	247,93			246,34	246,37			246,50														
DIST.PARZIALI TERRENO				1,86	1,62	1,07	1,83		6,94			3,76		17,32																
QUOTE PROGETTO				247,10			249,99	250,00	251,43	249,99	250,10		250,22	250,31	250,22	250,28	250,22	250,33	250,45	250,50	250,57	250,56		246,52						
DIST.PARZIALI PROGETTO					4,33	1,60	1,75	3,75	3,75				1,10	1,10	3,75	3,75	1,75	1,60	6,05											
QUOTE PROGETTO INF.		247,08	246,43	246,43	247,08	247,11		249,26	249,28	249,31			249,62	249,63	249,62		249,60	249,62			250,28	249,92	249,95	249,97		246,52	246,54	245,89	245,89	246,54
DIST. PARZ. PROG. INF.		0,65	0,62	0,65	1,34		3,23	0,71	0,95		9,88		1,25	1,25		9,25	0,61	0,98	5,18		1,32	0,65	0,62	0,65						



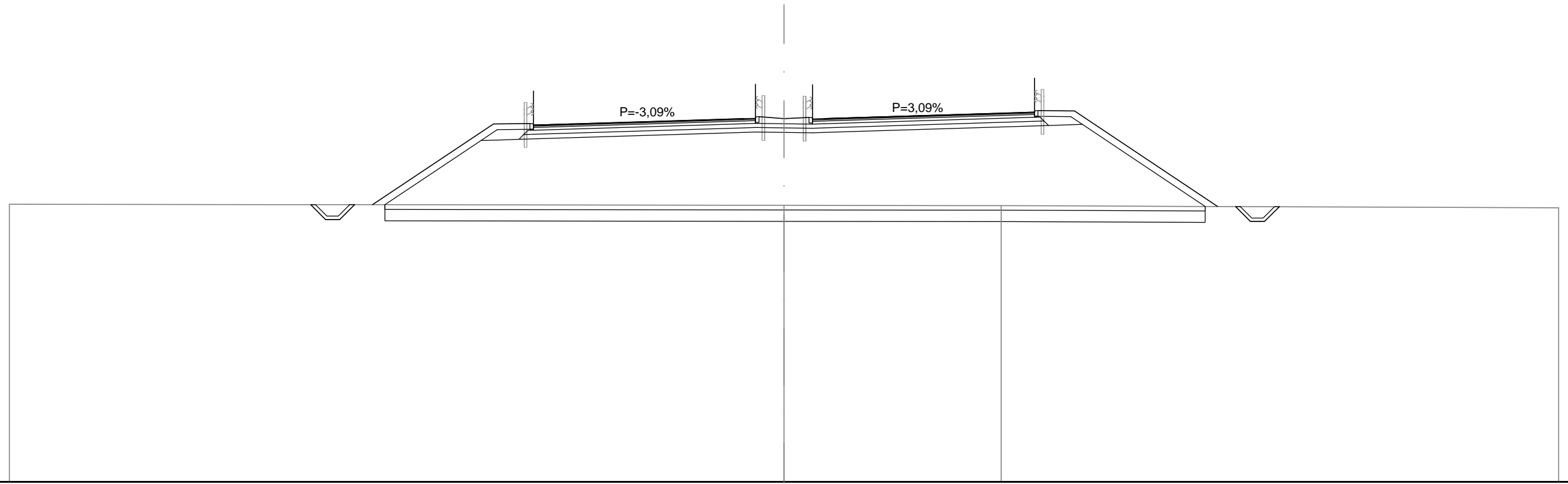






SCAVI E BONIFICHE	
STERRO	1,652 m <sup>2</sup>
SCOTICO	36,006 m
BONIFICA	18,003 m <sup>2</sup>
RILEVATI	
RIEMPIMENTO	1,230 m <sup>2</sup>
RILEVATO	99,952 m <sup>2</sup>
TERRENO VEGETALE	17,131 m
SOVRASTRUTTURA STRADALE	
STRATO DI USURA	19,500 m
STRATO DI BINDER	19,500 m
STRATO DI BASE	19,500 m
STRATO DI FONDAZIONE	4,079 m <sup>2</sup>
STRATO DI SOTTOFONDO TRATTATO	4,608 m <sup>2</sup>
SPARTITRAFFICO	0,569 m <sup>2</sup>
MANUFATTI	
CANALETTA	0,657 m <sup>2</sup>
CORDOLO	0,144 m <sup>2</sup>

SEZIONE N.: 138  
 QT. PROGETTO: 250,922  
 DIST.PROG.: 28150,00  
 DIST.PREC.: 17,12  
 DIST.SUCC.: 25,00



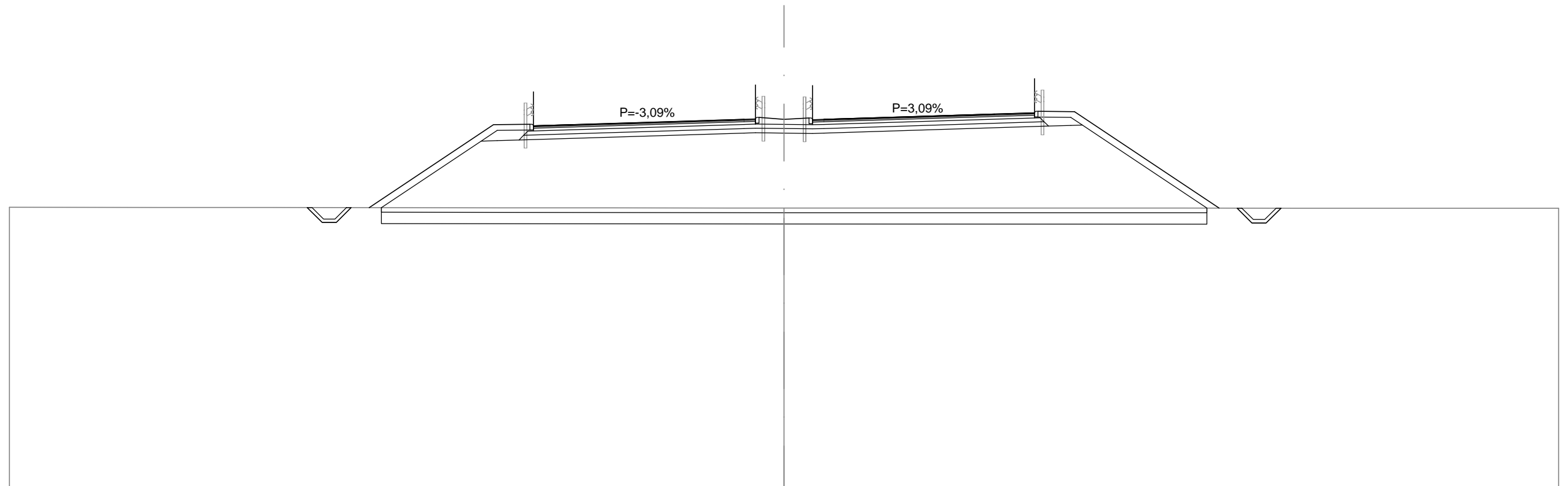
SCALA 1:200

QT.RIF. 235,000

QUOTE TERRENO																247,12																247,11																																																																																										
DIST.PARZIALI TERRENO																9,53																																																																																																										
QUOTE PROGETTO																247,15																250,69	250,71	252,14	250,69																250,81																250,92	251,01	250,93	250,98	250,92																251,04																251,15	251,21	251,28	251,26																247,07
DIST.PARZIALI PROGETTO																5,31																1,60	1,75	3,75	3,75																1,10	1,10																3,75	3,75	1,75	1,60																6,28																																			
QUOTE PROGETTO INF.																247,15																249,97	249,99	250,02																250,32	250,34	250,32	250,31	250,32																250,99	250,63	250,66	250,67																247,07	247,07	246,42	246,42	247,07																													
DIST. PARZ. PROG. INF.																0,65	0,62	0,65	1,33																4,22	0,71	0,95																9,88	1,25	1,25																9,25	0,61	0,98																5,39	1,33	0,65	0,62	0,65																													

SCAVI E BONIFICHE	
STERRO	1,659 m <sup>2</sup>
SCOTICO	36,229 m
BONIFICA	18,114 m <sup>2</sup>
RILEVATI	
RIEMPIMENTO	1,230 m <sup>2</sup>
RILEVATO	103,118 m <sup>2</sup>
TERRENO VEGETALE	17,395 m
SOVRASTRUTTURA STRADALE	
STRATO DI USURA	19,500 m
STRATO DI BINDER	19,500 m
STRATO DI BASE	19,500 m
STRATO DI FONDAZIONE	4,079 m <sup>2</sup>
STRATO DI SOTTOFONDO TRATTATO	4,608 m <sup>2</sup>
SPARTITRAFFICO	0,569 m <sup>2</sup>
MANUFATTI	
CANALETTA	0,657 m <sup>2</sup>
CORDOLO	0,144 m <sup>2</sup>

SEZIONE N.: 139  
 QT. PROGETTO: 251,157  
 DIST.PROG.: 28175,00  
 DIST.PREC.: 25,00  
 DIST.SUCC.: 25,00



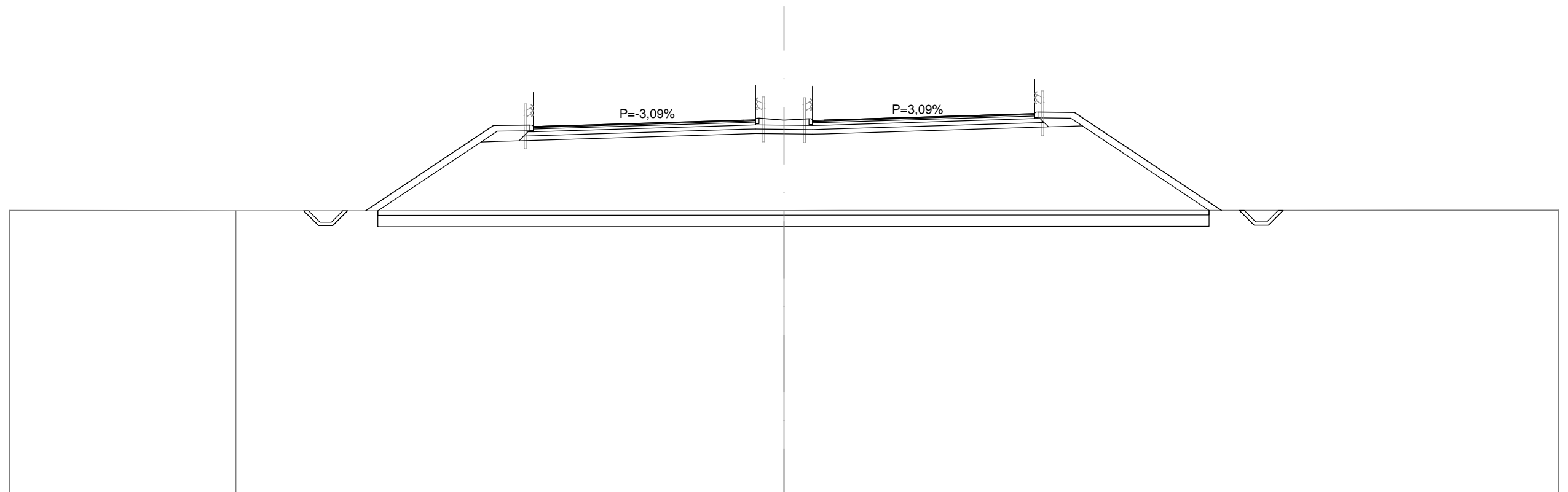
SCALA 1:200

QT.RIF. 235,000

QUOTE TERRENO	247,26																														
DIST.PARZIALI TERRENO																															
QUOTE PROGETTO			247,28			250,93	250,94	252,37	250,93		251,04		251,16	251,25	251,16	251,22	251,16		251,27		251,39	251,44	251,51	251,50		247,26					
DIST.PARZIALI PROGETTO				5,46	1,60	1,75	3,75	3,75		1,10	1,10	3,75	3,75	1,75	1,60	6,35															
QUOTE PROGETTO INF.		247,29	246,64	246,64	247,29	247,28		250,20	250,22	250,25			250,56	250,57	250,56	250,54	250,56					251,22	250,86	250,89	250,91		247,26	247,26	246,61	246,61	247,26
DIST. PARZ. PROG. INF.		0,65	0,62	0,65	1,33		4,37	0,71	0,95			9,88	1,25	1,25								9,25	0,61	0,98		5,47	1,33	0,65	0,62	0,65	

SCAVI E BONIFICHE	
STERRO	1,656 m <sup>2</sup>
SCOTICO	36,480 m
BONIFICA	18,240 m <sup>2</sup>
RILEVATI	
RIEMPIMENTO	1,230 m <sup>2</sup>
RILEVATO	105,953 m <sup>2</sup>
TERRENO VEGETALE	17,698 m
SOVRASTRUTTURA STRADALE	
STRATO DI USURA	19,500 m
STRATO DI BINDER	19,500 m
STRATO DI BASE	19,500 m
STRATO DI FONDAZIONE	4,079 m <sup>2</sup>
STRATO DI SOTTOFONDO TRATTATO	4,608 m <sup>2</sup>
SPARTITRAFFICO	0,569 m <sup>2</sup>
MANUFATTI	
CANALETTA	0,657 m <sup>2</sup>
CORDOLO	0,144 m <sup>2</sup>

SEZIONE N.: 140  
 QT. PROGETTO: 251,392  
 DIST.PROG.: 28200,00  
 DIST.PREC.: 25,00  
 DIST.SUCC.: 25,00



SCALA 1:200

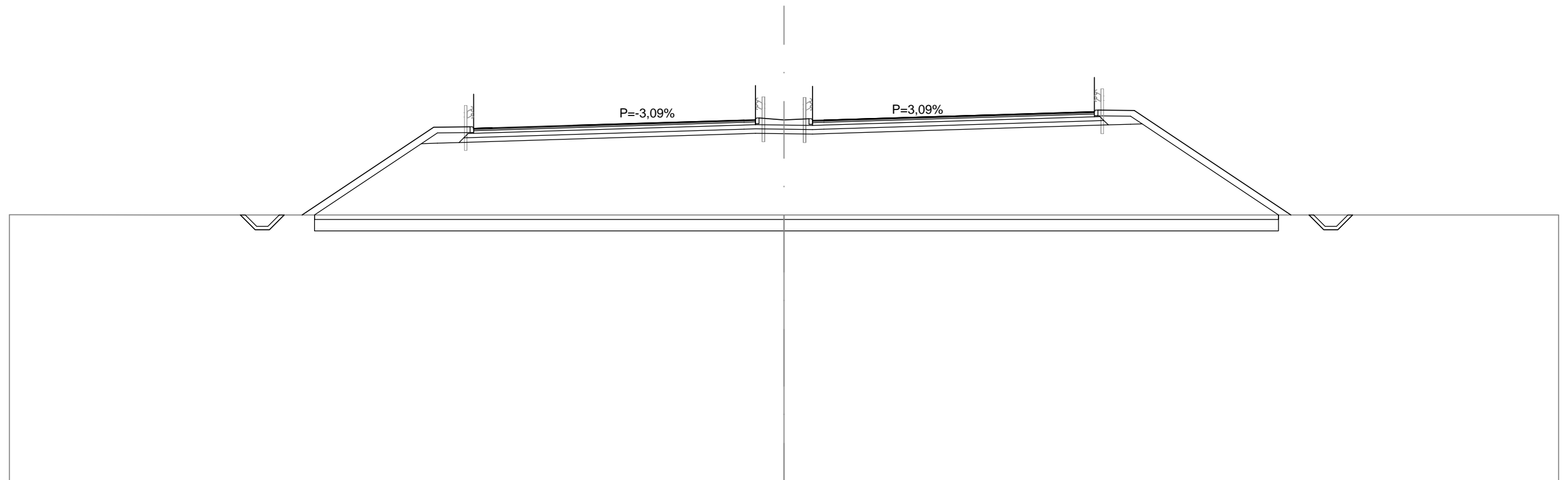
QT.RIF. 235,000

QUOTE TERRENO	247,41																247,42																									
DIST.PARZIALI TERRENO	24,06																																									
QUOTE PROGETTO	247,42				251,16		251,18		251,16		251,28		251,39		251,48		251,40		251,45		251,39		251,51		251,62		251,68		251,75		251,73		247,43									
DIST.PARZIALI PROGETTO	5,61				1,60		1,75		3,75		3,75		1,10		1,10		3,75		3,75		1,75		1,60		6,45																	
QUOTE PROGETTO INF.	247,41	246,76	246,76	247,41	247,42					250,44	250,46	250,49									250,79	250,81	250,79									251,46	251,10	251,13	251,14	247,43	247,43	246,78	246,78	247,43		
DIST. PARZ. PROG. INF.	0,65	0,62	0,65	1,33						0,71	0,95										1,25	1,25											0,61	0,98					1,33	0,65	0,62	0,65



SCAVI E BONIFICHE	
STERRO	1,657 m <sup>2</sup>
SCOTICO	42,314 m
BONIFICA	21,157 m <sup>2</sup>
RILEVATI	
RIEMPIMENTO	1,230 m <sup>2</sup>
RILEVATO	131,951 m <sup>2</sup>
TERRENO VEGETALE	18,400 m
SOVRASTRUTTURA STRADALE	
STRATO DI USURA	24,750 m
STRATO DI BINDER	24,750 m
STRATO DI BASE	24,750 m
STRATO DI FONDAZIONE	5,024 m <sup>2</sup>
STRATO DI SOTTOFONDO TRATTATO	5,658 m <sup>2</sup>
SPARTITRAFFICO	0,569 m <sup>2</sup>
MANUFATTI	
CANALETTA	0,657 m <sup>2</sup>
CORDOLO	0,144 m <sup>2</sup>

SEZIONE N.: 142  
 QT. PROGETTO: 251,861  
 DIST.PROG.: 28250,00  
 DIST.PREC.: 25,00  
 DIST.SUCC.: 25,00



SCALA 1:200

QT.RIF. 236,000

QUOTE TERRENO	247,70																									
DIST.PARZIALI TERRENO																										
QUOTE PROGETTO	247,70			251,55		251,56		251,63		251,75		251,86		251,98		252,09		252,20		247,70						
DIST.PARZIALI PROGETTO	5,77			1,60		0,81		3,56		3,75		3,75		3,75		3,75		3,56		6,87						
QUOTE PROGETTO INF.	247,70	247,05	247,05	247,70	250,82	250,85	250,87					251,26	251,28	251,26	251,25	251,26		252,01	251,65	251,68	251,69	247,70	247,70	247,05	247,05	247,70
DIST. PARZ. PROG. INF.	0,65	0,62	0,65	1,33	0,71	0,95						1,25	1,25					0,61	0,98			1,33	0,65	0,62	0,65	

SCAVI E BONIFICHE	
STERRO	1,651 m <sup>2</sup>
SCOTICO	37,811 m
BONIFICA	18,697 m <sup>2</sup>
RILEVATI	
RIEMPIMENTO	1,230 m <sup>2</sup>
RILEVATO	117,769 m <sup>2</sup>
TERRENO VEGETALE	18,513 m
SOVRASTRUTTURA STRADALE	
STRATO DI USURA	19,500 m
STRATO DI BINDER	19,500 m
STRATO DI BASE	19,500 m
STRATO DI FONDAZIONE	4,079 m <sup>2</sup>
STRATO DI SOTTOFONDO TRATTATO	4,608 m <sup>2</sup>
SPARTITRAFFICO	0,569 m <sup>2</sup>
MANUFATTI	
CANALETTA	0,657 m <sup>2</sup>
CORDOLO	0,144 m <sup>2</sup>

SEZIONE N.: 143  
 QT. PROGETTO: 252,096  
 DIST.PROG.: 28275,00  
 DIST.PREC.: 25,00  
 DIST.SUCC.: 25,00



SCALA 1:200

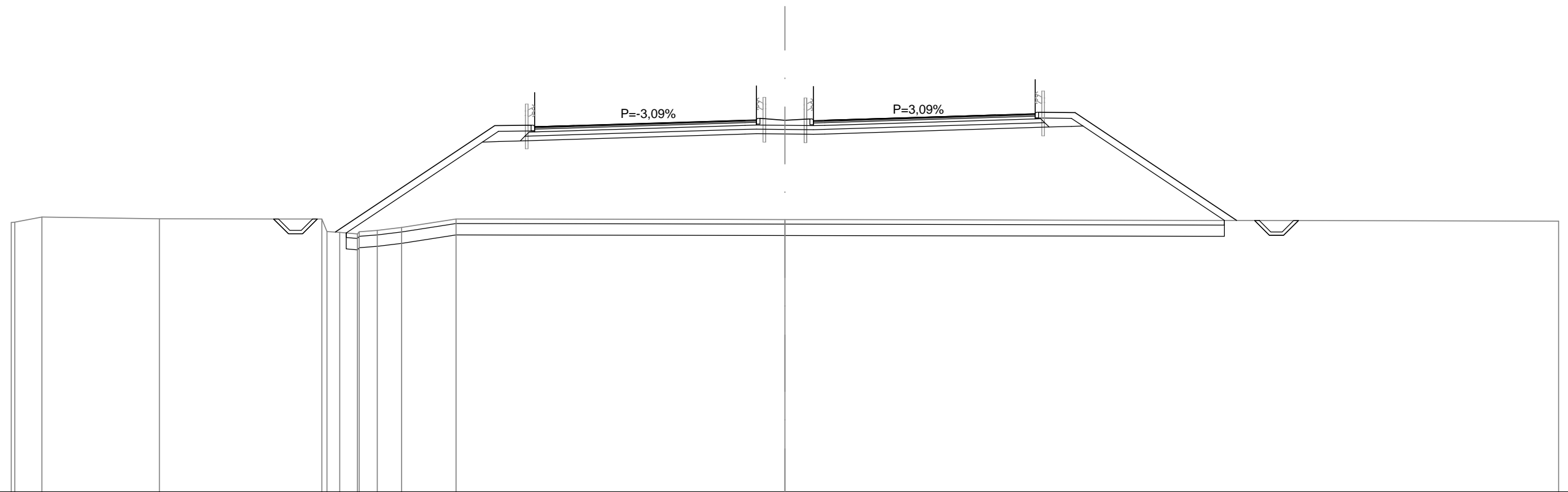
QT.RIF. 236,000

QUOTE TERRENO										247,89	247,85	247,84	247,97	248,05	248,08		247,63		247,23	247,93								
DIST.PARZIALI TERRENO										1,74	0,76	2,45				9,30		6,09										
QUOTE PROGETTO			247,88			251,86	251,88	253,31	251,86		251,98	252,10	252,18	252,10	252,15	252,10		252,21	252,33	252,38	252,45	252,43		247,92				
DIST.PARZIALI PROGETTO			5,98	1,60	1,75	3,75	3,75				1,10	1,10		3,75	3,75	1,75	1,60	6,76										
QUOTE PROGETTO INF.		247,88	247,88		251,14	251,16	251,19				251,50	251,51	251,50	251,48	251,50			252,16	251,80	251,83	251,85			247,77	247,92	247,27	247,27	247,92
DIST. PARZ. PROG. INF.		0,65	0,62	0,65	1,33	4,89	0,71	0,95	9,88		1,25	1,25		9,25	0,61	0,98	6,12	1,09	0,65	0,62	0,65							



SCAVI E BONIFICHE	
STERRO	1,654 m <sup>2</sup>
SCOTICO	38,670 m
BONIFICA	19,291 m <sup>2</sup>
RILEVATI	
RIEMPIMENTO	1,230 m <sup>2</sup>
RILEVATO	121,820 m <sup>2</sup>
TERRENO VEGETALE	20,155 m
SOVRASTRUTTURA STRADALE	
STRATO DI USURA	19,500 m
STRATO DI BINDER	19,500 m
STRATO DI BASE	19,500 m
STRATO DI FONDAZIONE	4,079 m <sup>2</sup>
STRATO DI SOTTOFONDO TRATTATO	4,608 m <sup>2</sup>
SPARTITRAFFICO	0,569 m <sup>2</sup>
MANUFATTI	
CANALETTA	0,657 m <sup>2</sup>
CORDOLO	0,144 m <sup>2</sup>

SEZIONE N.: 144  
 QT. PROGETTO: 252,330  
 DIST.PROG.: 28300,00  
 DIST.PREC.: 25,00  
 DIST.SUCC.: 25,00



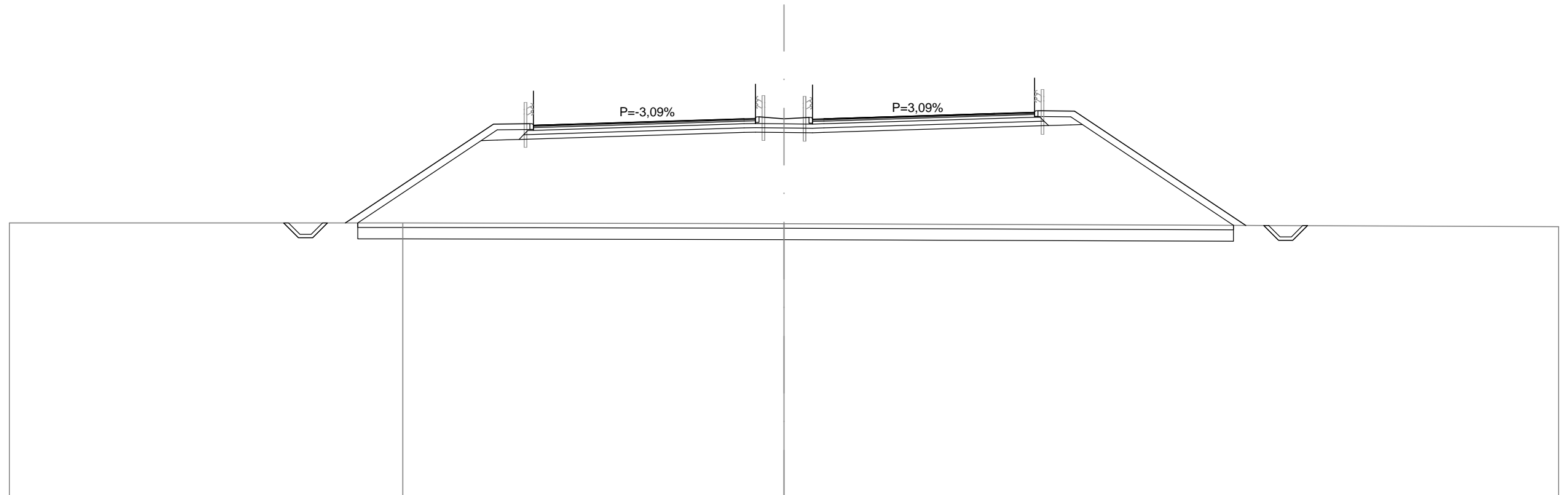
SCALA 1:200

QT.RIF. 236,000

QUOTE TERRENO	248,08	248,01	248,00	247,42	247,34	247,50	247,63	248,00	247,98																
DIST.PARZIALI TERRENO		5,16	7,14	0,78	0,80	1,07	2,39		14,45																
QUOTE PROGETTO				247,43				252,10	252,33	252,42	252,33	252,39	252,33	252,45	252,56	252,62	252,69	252,67	247,93						
DIST.PARZIALI PROGETTO						7,00		1,60	1,75	3,75	3,75	1,10	1,10	3,75	3,75	1,75	1,60	7,10							
QUOTE PROGETTO INF.				248,00	247,35	247,35	248,00	247,39	251,37	251,40	251,43	251,73	251,75	251,73	251,71	251,73	252,40	252,03	252,06	252,08	247,93	247,93	247,28	247,28	247,93
DIST. PARZ. PROG. INF.				0,65	0,62	0,65	1,27		0,71	0,95		1,25	1,25			0,61	0,98			1,33	0,65	0,62	0,65		

SCAVI E BONIFICHE	
STERRO	1,649 m <sup>2</sup>
SCOTICO	38,431 m
BONIFICA	19,216 m <sup>2</sup>
RILEVATI	
RIEMPIMENTO	1,230 m <sup>2</sup>
RILEVATO	129,926 m <sup>2</sup>
TERRENO VEGETALE	20,047 m
SOVRASTRUTTURA STRADALE	
STRATO DI USURA	19,500 m
STRATO DI BINDER	19,500 m
STRATO DI BASE	19,500 m
STRATO DI FONDAZIONE	4,079 m <sup>2</sup>
STRATO DI SOTTOFONDO TRATTATO	4,608 m <sup>2</sup>
SPARTITRAFFICO	0,569 m <sup>2</sup>
MANUFATTI	
CANALETTA	0,657 m <sup>2</sup>
CORDOLO	0,144 m <sup>2</sup>

SEZIONE N.: 145  
 QT. PROGETTO: 252,565  
 DIST.PROG.: 28325,00  
 DIST.PREC.: 25,00  
 DIST.SUCC.: 25,00



SCALA 1:200

QT.RIF. 236,000

QUOTE TERRENO	248,00															247,97																																			
DIST.PARZIALI TERRENO	16,73																																																		
QUOTE PROGETTO	248,00			252,33			252,35			253,78			252,33			252,45			252,56			252,65			252,57			252,62			252,56			252,68			252,80			252,85			252,92			252,90			247,89		
DIST.PARZIALI PROGETTO	6,50			1,60			1,75			3,75			3,75			1,10			1,10			3,75			3,75			1,75			1,60			7,52																	
QUOTE PROGETTO INF.	248,00	247,35	247,35	248,00	248,00	251,61	251,63	251,66	251,96	251,98	251,96	251,95	251,96	252,63	252,27	252,30	252,31	247,89	247,89	247,24	247,24	247,89																													
DIST. PARZ. PROG. INF.	0,65	0,62	0,65	1,33	5,41	0,71	0,95	9,88	1,25	1,25	9,25	0,61	0,98	6,63	1,33	0,65	0,62	0,65																																	











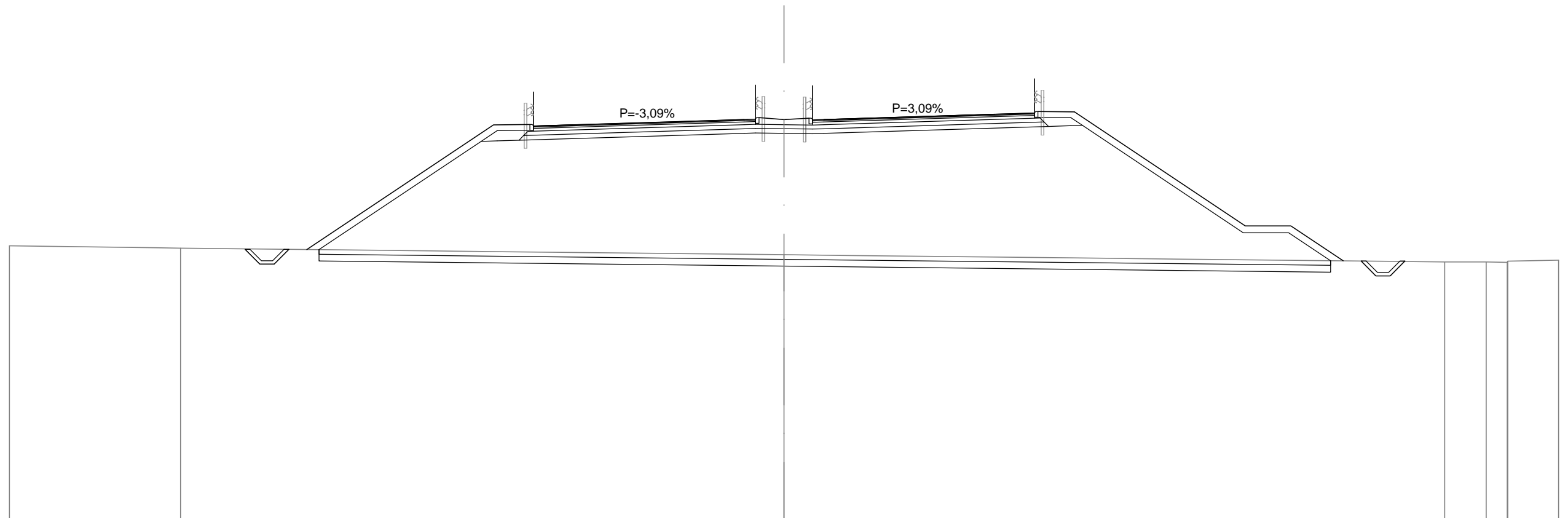






SCAVI E BONIFICHE	
STERRO	1,657 m <sup>2</sup>
SCOTICO	44,402 m
BONIFICA	13,320 m <sup>2</sup>
RILEVATI	
RIEMPIMENTO	1,230 m <sup>2</sup>
RILEVATO	185,710 m <sup>2</sup>
TERRENO VEGETALE	26,813 m
SOVRASTRUTTURA STRADALE	
STRATO DI USURA	19,500 m
STRATO DI BINDER	19,500 m
STRATO DI BASE	19,500 m
STRATO DI FONDAZIONE	4,079 m <sup>2</sup>
STRATO DI SOTTOFONDO TRATTATO	4,608 m <sup>2</sup>
SPARTITRAFFICO	0,569 m <sup>2</sup>
MANUFATTI	
CANALETTA	0,657 m <sup>2</sup>
CORDOLO	0,144 m <sup>2</sup>

SEZIONE N.: 153  
 QT. PROGETTO: 253,529  
 DIST.PROG.: 28526,22  
 DIST.PREC.: 26,22  
 DIST.SUCC.: 0,01



SCALA 1:200

QT.RIF. 236,000

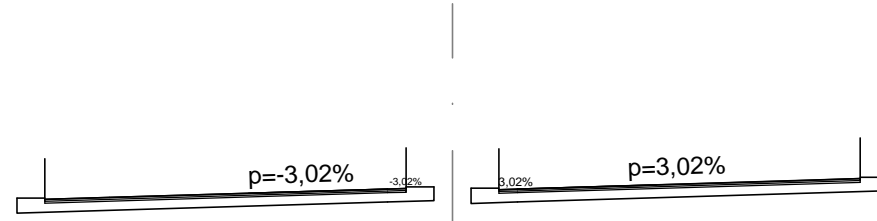
QUOTE TERRENO	247,90															247,29	247,29	247,27	247,32								
DIST.PARZIALI TERRENO		26,49														29,00				1,82	0,93						
QUOTE PROGETTO		247,84		253,30	253,31	254,74	253,30	253,41		253,53	253,62	253,53	253,59	253,53	253,64	253,76	253,81	253,88	253,87		248,87	248,87	247,34				
DIST.PARZIALI PROGETTO			8,19	1,60	1,75	3,75	3,75		1,10	1,10	3,75	3,75	1,75	1,60	7,50	2,00	2,29										
QUOTE PROGETTO INF.		247,84	247,19	247,19	247,84	247,83		252,57	252,59	252,62		252,93	252,94	252,93		253,59	253,23	253,26	253,28		248,57	248,57	247,34	247,33	246,68	246,68	247,33
DIST. PARZ. PROG. INF.		0,65	0,62	0,65	1,32		0,71	0,95			1,25	1,25			9,25	0,61	0,98				7,06	2,00	1,84	1,34	0,65	0,62	0,65





RILEVATI	
RILEVATO	105,994 m <sup>2</sup>
SOVRASTRUTTURA STRADALE	
STRATO DI USURA	19,500 m
STRATO DI BINDER	19,500 m

SEZIONE N.: 156  
 QT. PROGETTO: 253,425  
 DIST.PROG.: 28550,00  
 DIST.PREC.: 22,59  
 DIST.SUCC.: 18,63



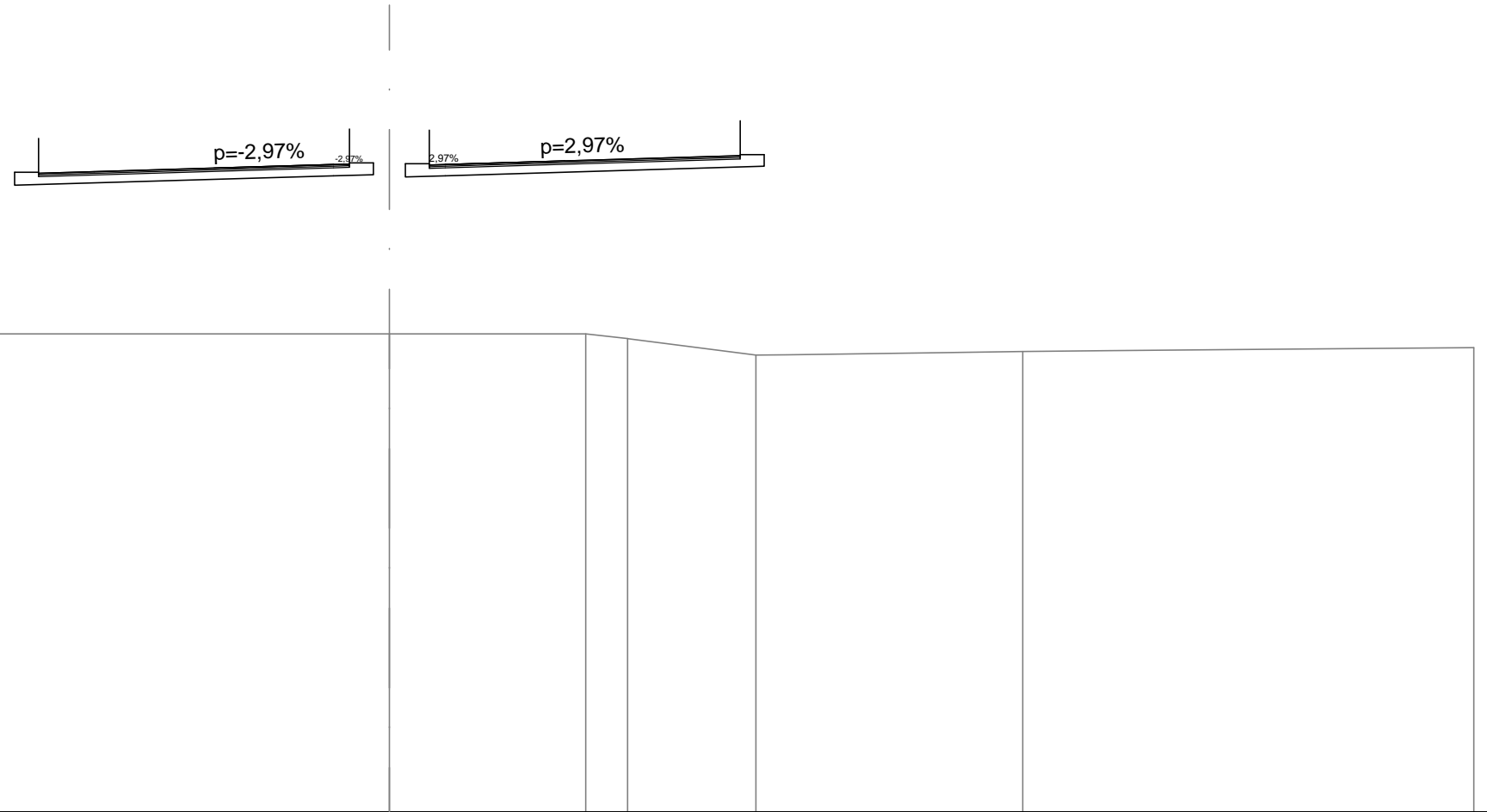
SCALA 1:200

QT.RIF. 233,000

QUOTE TERRENO		248,00		247,89		247,75		247,31
DIST.PARZIALI TERRENO			11,76		14,56		5,00	
QUOTE PROGETTO		253,10 253,15	253,20	253,31	253,42 253,44	253,36 253,42	253,54	253,65 253,65 253,70
DIST.PARZIALI PROGETTO		1,75	3,75	3,75	2,50	3,75	3,75	1,75
QUOTE PROGETTO INF.		253,05			253,32 253,39 253,34	253,31 253,32		253,60
DIST. PARZ. PROG. INF.			9,25		2,50		9,25	

RILEVATI	
RILEVATO	102,984 m <sup>2</sup>
SOVRASTRUTTURA STRADALE	
STRATO DI USURA	19,500 m
STRATO DI BINDER	19,500 m

SEZIONE N.: 157  
 QT. PROGETTO: 253,308  
 DIST.PROG.: 28568,63  
 DIST.PREC.: 18,63  
 DIST.SUCC.: 0,01



SCALA 1:200

QT.RIF. 233,000

QUOTE TERRENO						248,00		248,00	247,85		247,34				247,45
DIST.PARZIALI TERRENO								6,16	1,31	4,03		8,37			
QUOTE PROGETTO		252,98 253,03	253,09	253,20	253,31 253,32	253,24 253,31	253,42	253,53	253,53 253,58						
DIST.PARZIALI PROGETTO		1,75	3,75	3,75	2,50	3,75	3,75	1,75							
QUOTE PROGETTO INF.		252,93			253,21 253,27 253,22	253,19 253,21			253,48						
DIST. PARZ. PROG. INF.			9,25		2,50		9,25								











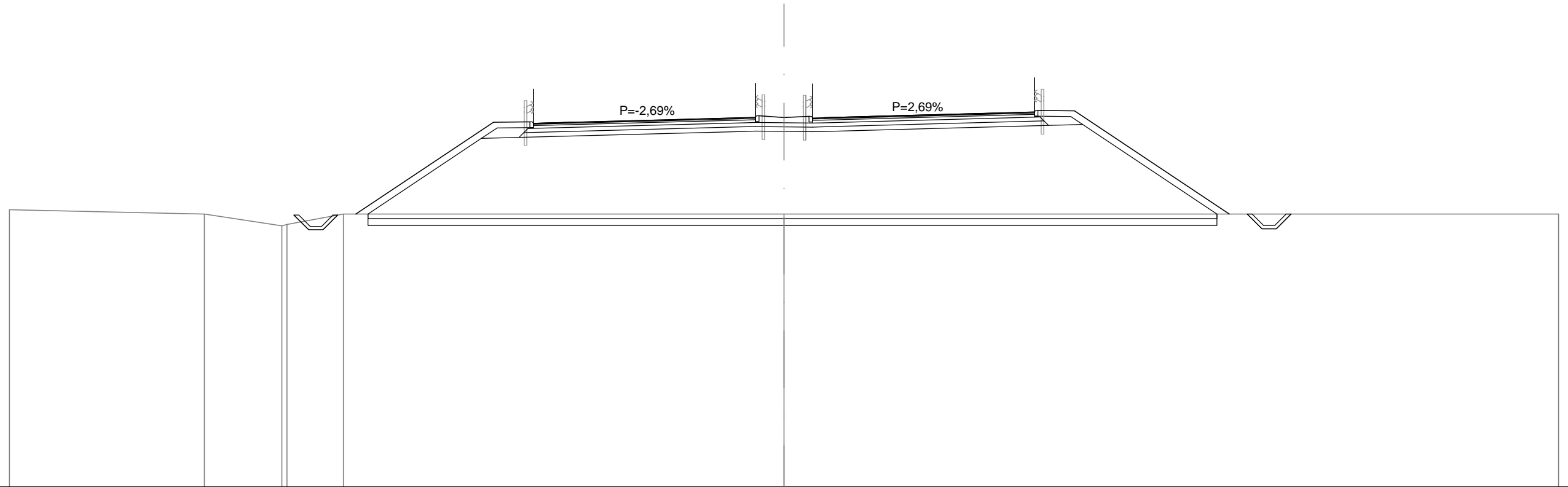


SCAVI E BONIFICHE	
STERRO	1,366 m <sup>2</sup>
SCOTICO	37,257 m
BONIFICA	11,177 m <sup>2</sup>
RILEVATI	
RIEMPIMENTO	1,229 m <sup>2</sup>
RILEVATO	115,565 m <sup>2</sup>
TERRENO VEGETALE	18,632 m
SOVRASTRUTTURA STRADALE	
STRATO DI USURA	19,500 m
STRATO DI BINDER	19,500 m
STRATO DI BASE	19,500 m
STRATO DI FONDAZIONE	4,079 m <sup>2</sup>
STRATO DI SOTTOFONDO TRATTATO	4,608 m <sup>2</sup>
SPARTITRAFFICO	0,572 m <sup>2</sup>
MANUFATTI	
CANALETTA	0,657 m <sup>2</sup>
CORDOLO	0,144 m <sup>2</sup>

SEZIONE N.: 163  
 QT. PROGETTO: 252,228  
 DIST.PROG.: 28675,00  
 DIST.PREC.: 25,00  
 DIST.SUCC.: 25,00

SCALA 1:200

QT.RIF. 236,000



QUOTE TERRENO	248,00	247,48 247,54	248,00														248,00		
DIST.PARZIALI TERRENO	3,40	2,48		19,34															
QUOTE PROGETTO	248,00			252,03	252,05	253,48	252,03	252,13	252,23	252,31	252,23	252,29	252,23	252,33	252,43	252,48	252,55	252,53	248,00
DIST.PARZIALI PROGETTO				6,05	1,60	1,75	3,75	3,75	1,10	1,10	3,75	3,75	1,75	1,60	6,79				
QUOTE PROGETTO INF.		247,95 247,30 247,30 247,95	248,00		251,32 251,34 251,36				251,63 251,64	251,63	251,61 251,63			252,26 251,89	251,92 251,93			248,00 248,00 247,35 247,35 248,00	
DIST. PARZ. PROG. INF.		0,65 0,62 0,65 1,33		4,97	0,70 0,95		9,88		1,25 1,25		9,25		0,61 0,97	5,90			1,33 0,65 0,62 0,65		

SCAVI E BONIFICHE	
STERRO	1,604 m <sup>2</sup>
SCOTICO	35,975 m
BONIFICA	10,792 m <sup>2</sup>
RILEVATI	
RIEMPIMENTO	1,228 m <sup>2</sup>
RILEVATO	98,581 m <sup>2</sup>
TERRENO VEGETALE	17,119 m
SOVRASTRUTTURA STRADALE	
STRATO DI USURA	19,500 m
STRATO DI BINDER	19,500 m
STRATO DI BASE	19,500 m
STRATO DI FONDAZIONE	4,079 m <sup>2</sup>
STRATO DI SOTTOFONDO TRATTATO	4,608 m <sup>2</sup>
SPARTITRAFFICO	0,572 m <sup>2</sup>
MANUFATTI	
CANALETTA	0,657 m <sup>2</sup>
CORDOLO	0,144 m <sup>2</sup>

SEZIONE N.: 164  
 QT. PROGETTO: 252,056  
 DIST.PROG.: 28700,00  
 DIST.PREC.: 25,00  
 DIST.SUCC.: 25,00



SCALA 1:200

QT.RIF. 240,000

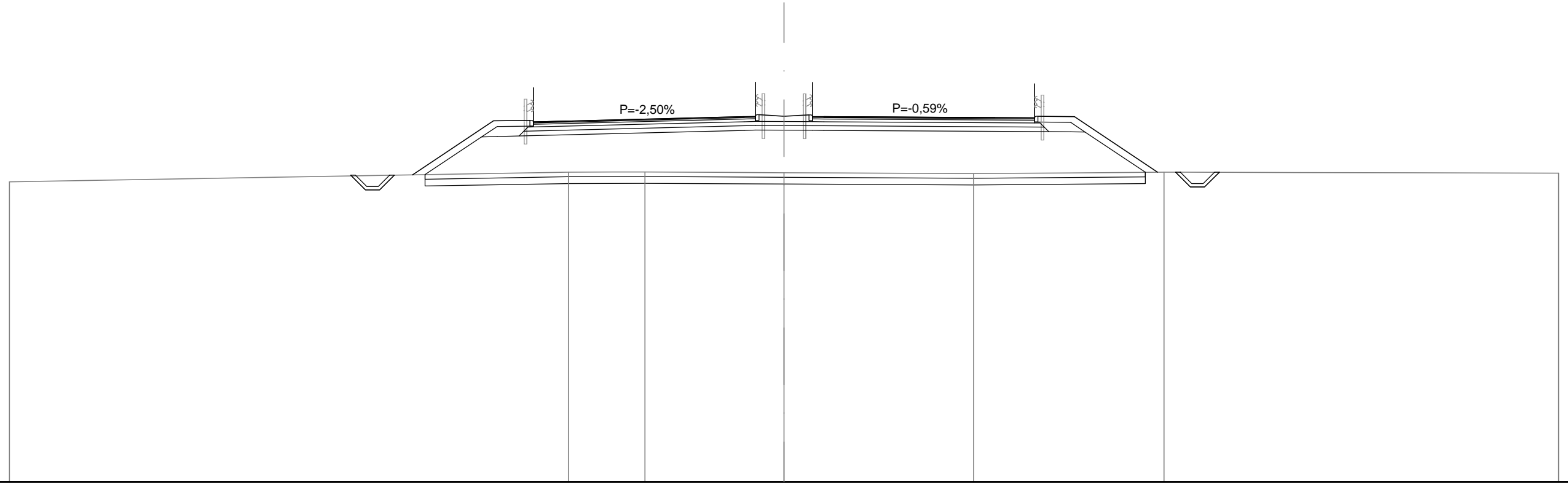
QUOTE TERRENO	248,00	247,52	247,81	248,00	248,08	248,23	248,30	248,33	
DIST.PARZIALI TERRENO	3,61	1,83	2,37	4,05	5,10	16,05	8,09		
QUOTE PROGETTO				248,16		251,87	251,88	252,06	252,25
DIST.PARZIALI PROGETTO				5,55	1,60	1,75	3,75	3,75	1,75
QUOTE PROGETTO INF.				248,14	247,49	247,49	248,14	248,18	251,15
DIST. PARZ. PROG. INF.				0,65	0,62	0,65	1,36	4,46	0,70





SCAVI E BONIFICHE	
STERRO	1,620 m <sup>2</sup>
SCOTICO	31,617 m
BONIFICA	9,485 m <sup>2</sup>
RILEVATI	
RIEMPIMENTO	1,298 m <sup>2</sup>
RILEVATO	51,611 m <sup>2</sup>
TERRENO VEGETALE	11,860 m
SOVRASTRUTTURA STRADALE	
STRATO DI USURA	19,500 m
STRATO DI BINDER	19,500 m
STRATO DI BASE	19,500 m
STRATO DI FONDAZIONE	4,079 m <sup>2</sup>
STRATO DI SOTTOFONDO TRATTATO	4,610 m <sup>2</sup>
SPARTITRAFFICO	0,581 m <sup>2</sup>
MANUFATTI	
CANALETTA	0,657 m <sup>2</sup>
CORDOLO	0,144 m <sup>2</sup>

SEZIONE N.: 167  
 QT. PROGETTO: 252,011  
 DIST.PROG.: 28775,00  
 DIST.PREC.: 25,00  
 DIST.SUCC.: 19,07



SCALA 1:200

QT.RIF. 236,000

QUOTE TERRENO						249,58	249,58			249,56			249,51			249,58												
DIST.PARZIALI TERRENO						3,36		6,10		8,32			8,36															
QUOTE PROGETTO				249,46		251,83	251,85	253,28	251,82		251,92		252,01	252,10	252,03	252,09	252,01		249,58									
DIST.PARZIALI PROGETTO				3,56	1,60	1,75	3,75		3,75		1,10	1,10	3,75	3,75	1,75	1,60	3,65											
QUOTE PROGETTO INF.		249,45	248,80	248,80	249,45	249,47		251,12	251,14	251,16		251,41	251,42	251,42		251,41	251,41		249,57									
DIST. PARZ. PROG. INF.		0,65	0,62	0,65	1,34	2,48		0,69	0,95			9,88		1,25	1,25		9,25		0,62	0,96	0,63	2,65	1,32	0,65	0,62	248,93	0,65	249,58

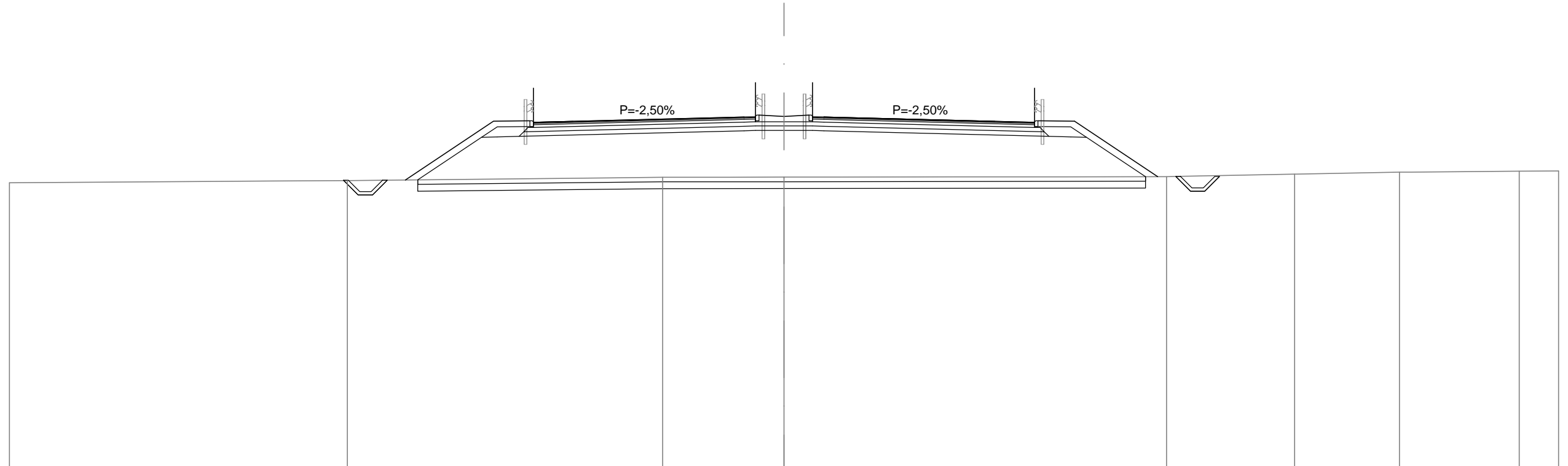






SCAVI E BONIFICHE	
STERRO	1,673 m <sup>2</sup>
SCOTICO	31,937 m
BONIFICA	9,581 m <sup>2</sup>
RILEVATI	
RIEMPIMENTO	1,344 m <sup>2</sup>
RILEVATO	55,829 m <sup>2</sup>
TERRENO VEGETALE	12,245 m
SOVRASTRUTTURA STRADALE	
STRATO DI USURA	19,500 m
STRATO DI BINDER	19,500 m
STRATO DI BASE	19,500 m
STRATO DI FONDAZIONE	4,080 m <sup>2</sup>
STRATO DI SOTTOFONDO TRATTATO	4,611 m <sup>2</sup>
SPARTITRAFFICO	0,586 m <sup>2</sup>
MANUFATTI	
CANALETTA	0,657 m <sup>2</sup>
CORDOLO	0,144 m <sup>2</sup>

SEZIONE N.: 170  
 QT. PROGETTO: 252,371  
 DIST.PROG.: 28825,00  
 DIST.PREC.: 25,00  
 DIST.SUCC.: 25,00



SCALA 1:200

QT.RIF. 237,000

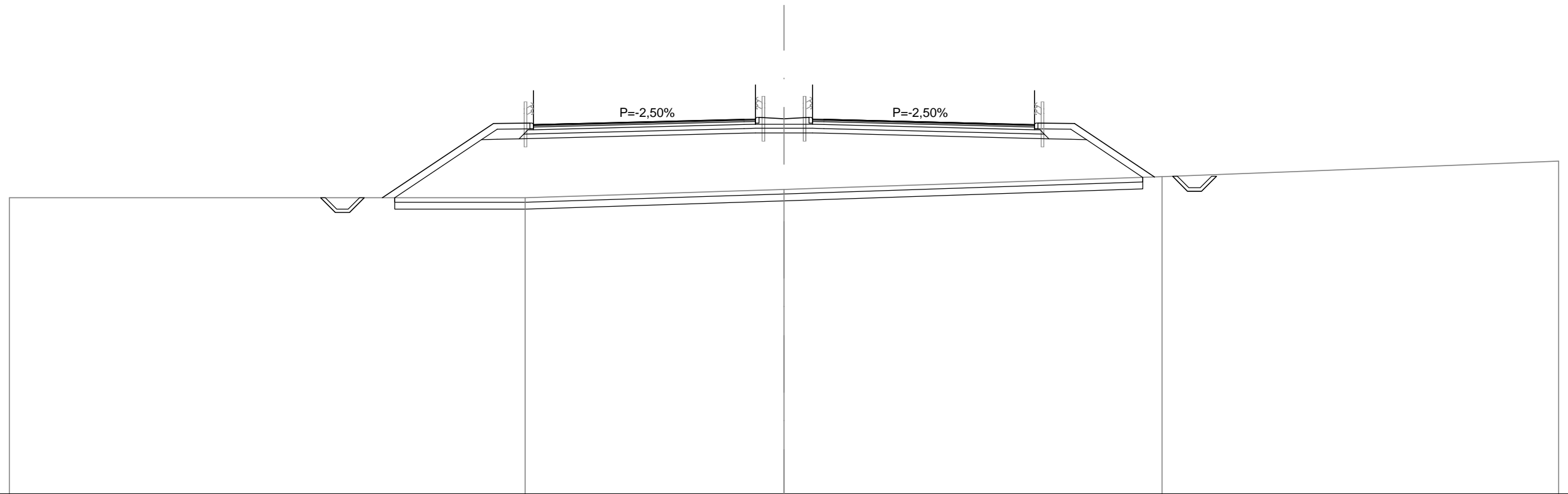
QUOTE TERRENO		249,59		249,73		249,74		249,76		249,87		249,95		250,00									
DIST.PARZIALI TERRENO			13,84		5,32		16,79		5,62	4,60		5,25											
QUOTE PROGETTO		249,61	252,19	252,21	253,64	252,18	252,28	252,37	252,46	252,40	252,46	252,37	252,28	252,18	252,14	252,21	252,19	249,76					
DIST.PARZIALI PROGETTO			3,87	1,60	1,75	3,75	3,75	1,10	1,10	3,75	3,75	1,75	1,60	3,65									
QUOTE PROGETTO INF.		249,60	248,95	248,95	249,60	249,62	251,48	251,50	251,52	251,77	251,78	251,78	251,78	251,77	251,92	251,52	251,50	251,48	249,76	249,77	249,12	249,12	249,77
DIST. PARZ. PROG. INF.		0,65	0,62	0,65	1,34	2,80	0,69	0,95		9,88		1,25	1,25		9,25	0,63	0,95	0,69	2,59	1,33	0,65	0,62	0,65





SCAVI E BONIFICHE	
STERRO	1,729 m <sup>2</sup>
SCOTICO	32,854 m
BONIFICA	9,852 m <sup>2</sup>
RILEVATI	
RIEMPIMENTO	1,344 m <sup>2</sup>
RILEVATO	69,039 m <sup>2</sup>
TERRENO VEGETALE	13,290 m
SOVRASTRUTTURA STRADALE	
STRATO DI USURA	19,500 m
STRATO DI BINDER	19,500 m
STRATO DI BASE	19,500 m
STRATO DI FONDAZIONE	4,080 m <sup>2</sup>
STRATO DI SOTTOFONDO TRATTATO	4,611 m <sup>2</sup>
SPARTITRAFFICO	0,586 m <sup>2</sup>
MANUFATTI	
CANALETTA	0,657 m <sup>2</sup>
CORDOLO	0,144 m <sup>2</sup>

SEZIONE N.: 173  
 QT. PROGETTO: 253,431  
 DIST.PROG.: 28900,00  
 DIST.PREC.: 25,00  
 DIST.SUCC.: 25,00



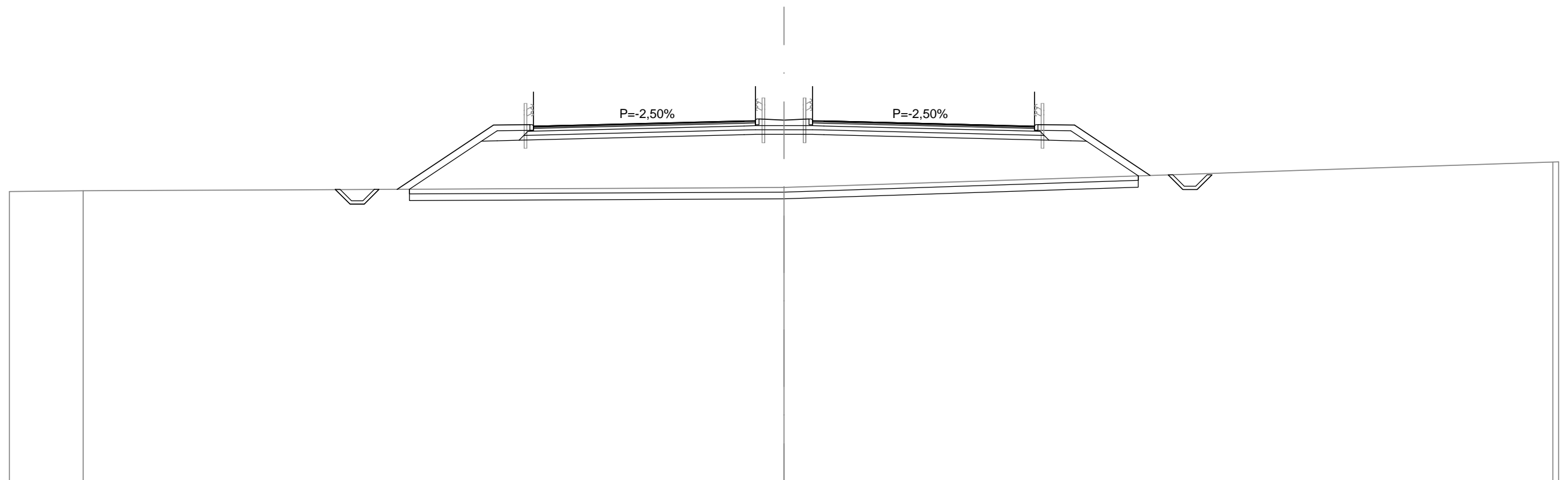
SCALA 1:200

QT.RIF. 237,000

QUOTE TERRENO	250,00													250,36													250,92																																																																																																																																																																																																															
DIST.PARZIALI TERRENO	11,36													16,59																																																																																																																																																																																																																												
QUOTE PROGETTO	250,00													253,25													253,27													253,24													253,34													253,43													253,52													253,46													253,52													253,43													253,34													253,24													253,20													253,27													253,25													250,91																																						
DIST.PARZIALI PROGETTO	4,88													1,60													1,75													3,75													3,75													1,10													1,10													3,75													3,75													1,75													1,60													3,52																																																																																										
QUOTE PROGETTO INF.	250,00													252,54													252,56													252,58													252,83													252,84													252,84													252,84													252,83													252,98													252,58													252,56													252,54													250,89													250,94													250,29													250,29													250,94												
DIST. PARZ. PROG. INF.	3,81													0,69													0,95													9,88													1,25													1,25													9,25													0,63													0,95													0,69													2,48													1,30													0,65													0,62													0,65													250,94																																						

SCAVI E BONIFICHE	
STERRO	1,709 m <sup>2</sup>
SCOTICO	32,001 m
BONIFICA	9,598 m <sup>2</sup>
RILEVATI	
RIEMPIMENTO	1,344 m <sup>2</sup>
RILEVATO	60,966 m <sup>2</sup>
TERRENO VEGETALE	12,277 m
SOVRASTRUTTURA STRADALE	
STRATO DI USURA	19,500 m
STRATO DI BINDER	19,500 m
STRATO DI BASE	19,500 m
STRATO DI FONDAZIONE	4,080 m <sup>2</sup>
STRATO DI SOTTOFONDO TRATTATO	4,611 m <sup>2</sup>
SPARTITRAFFICO	0,586 m <sup>2</sup>
MANUFATTI	
CANALETTA	0,657 m <sup>2</sup>
CORDOLO	0,144 m <sup>2</sup>

SEZIONE N.: 174  
 QT. PROGETTO: 253,821  
 DIST.PROG.: 28925,00  
 DIST.PREC.: 25,00  
 DIST.SUCC.: 25,00



SCALA 1:200

QT.RIF. 238,000

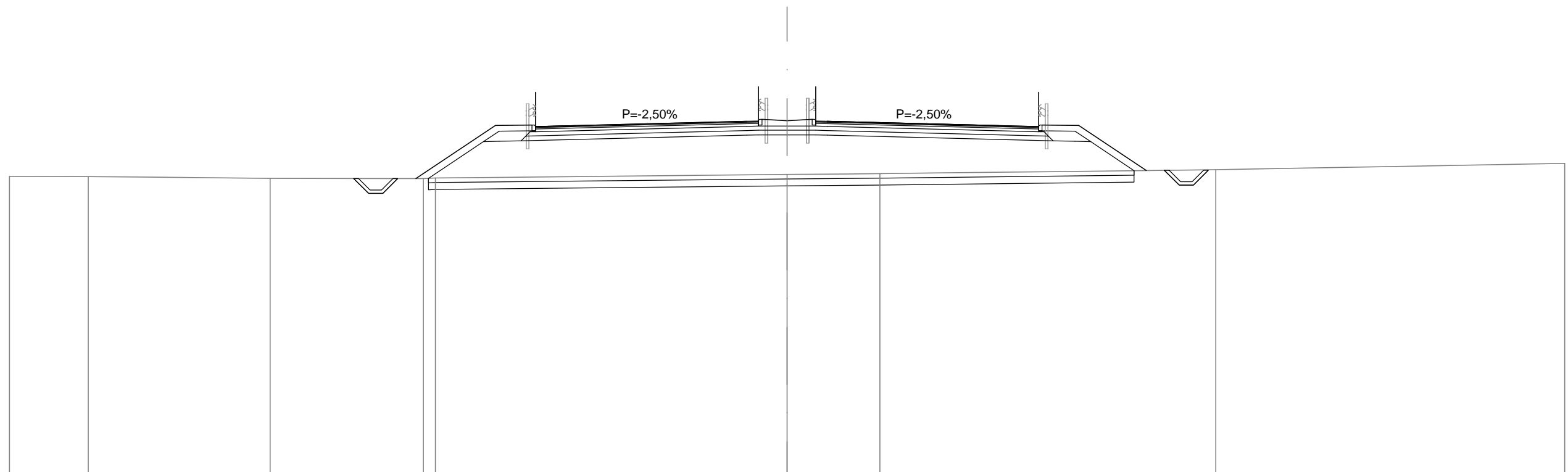
QUOTE TERRENO	250,76															250,90											
DIST.PARZIALI TERRENO	30,76																										
QUOTE PROGETTO		250,82		253,64	253,66	255,09	253,63		253,73		253,82	253,91	253,85	253,91	253,82		253,73	253,63	253,59	253,66	253,64		251,43				
DIST.PARZIALI PROGETTO			4,23	1,60	1,75	3,75	3,75			1,10	1,10		3,75	3,75	1,75	1,60	3,32										
QUOTE PROGETTO INF.		250,82		252,93	252,95	252,97				253,22	253,23	253,23			253,37	252,97	252,95	252,93					251,41	251,46	250,81	250,81	251,46
DIST. PARZ. PROG. INF.		0,65	0,62	0,65	1,33	3,16	0,69	0,95		9,88	1,25	1,25		9,25	0,63	0,95	0,69	2,28	1,31	0,65	0,62	0,65	0,65	0,65	0,65	0,65	0,65





SCAVI E BONIFICHE	
STERRO	1,680 m <sup>2</sup>
SCOTICO	30,850 m
BONIFICA	9,254 m <sup>2</sup>
RILEVATI	
RIEMPIMENTO	1,344 m <sup>2</sup>
RILEVATO	45,453 m <sup>2</sup>
TERRENO VEGETALE	10,934 m
SOVRASTRUTTURA STRADALE	
STRATO DI USURA	19,500 m
STRATO DI BINDER	19,500 m
STRATO DI BASE	19,500 m
STRATO DI FONDAZIONE	4,080 m <sup>2</sup>
STRATO DI SOTTOFONDO TRATTATO	4,611 m <sup>2</sup>
SPARTITRAFFICO	0,586 m <sup>2</sup>
MANUFATTI	
CANALETTA	0,657 m <sup>2</sup>
CORDOLO	0,144 m <sup>2</sup>

SEZIONE N.: 176  
 QT. PROGETTO: 254,499  
 DIST.PROG.: 28975,00  
 DIST.PREC.: 25,00  
 DIST.SUCC.: 25,00



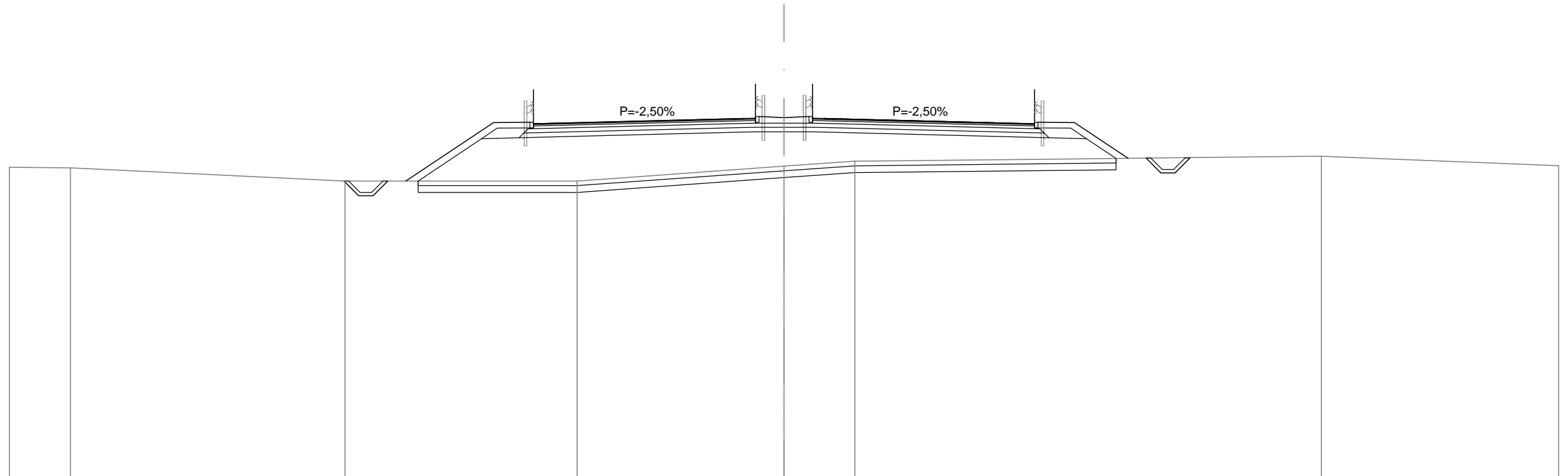
SCALA 1:200

QT.RIF. 239,000

QUOTE TERRENO	252,09	252,01	252,00	252,02	252,18	252,22	252,39
DIST.PARZIALI TERRENO	7,95	6,70		15,37	4,06	14,69	
QUOTE PROGETTO			252,00	254,32	254,34	254,53	254,31
DIST.PARZIALI PROGETTO			3,48	1,60	1,75	3,75	3,75
QUOTE PROGETTO INF.			252,00	253,61	253,63	253,90	254,05
DIST. PARZ. PROG. INF.			0,65	0,69	0,95	9,88	0,63

SCAVI E BONIFICHE	
STERRO	1,677 m <sup>2</sup>
SCOTICO	30,661 m
BONIFICA	9,189 m <sup>2</sup>
RILEVATI	
RIEMPIMENTO	1,344 m <sup>2</sup>
RILEVATO	42,110 m <sup>2</sup>
TERRENO VEGETALE	10,655 m
SOVRASTRUTTURA STRADALE	
STRATO DI USURA	19,500 m
STRATO DI BINDER	19,500 m
STRATO DI BASE	19,500 m
STRATO DI FONDAZIONE	4,080 m <sup>2</sup>
STRATO DI SOTTOFONDO TRATTATO	4,611 m <sup>2</sup>
SPARTITRAFFICO	0,586 m <sup>2</sup>
MANUFATTI	
CANALETTA	0,657 m <sup>2</sup>
CORDOLO	0,144 m <sup>2</sup>

SEZIONE N.: 177  
 QT. PROGETTO: 254,744  
 DIST.PROG.: 29000,00  
 DIST.PREC.: 25,00  
 DIST.SUCC.: 25,00



SCALA 1:200

QT.RIF. 239,000

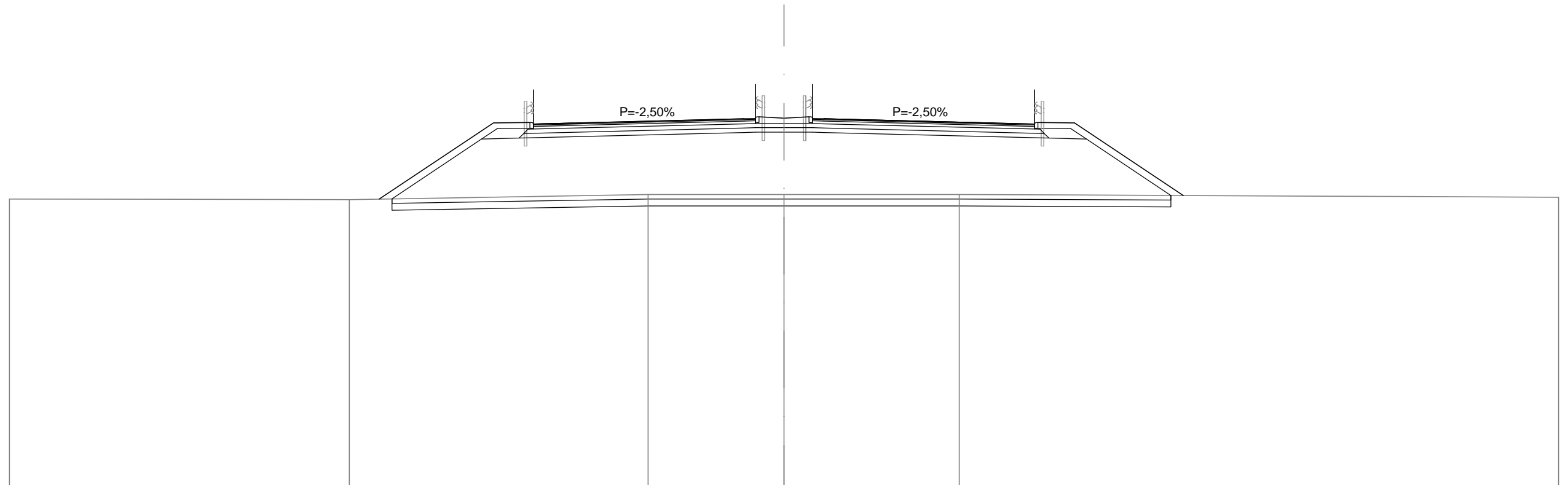
QUOTE TERRENO	252,58	252,00	252,00	252,00	252,65	252,87	253,09													
DIST.PARZIALI TERRENO	12,06	10,18	9,08	3,11	20,47															
QUOTE PROGETTO		252,00	254,57	254,58	256,01	254,56	254,65	254,56	254,51	254,58	254,57	253,00								
DIST.PARZIALI PROGETTO		3,85	1,60	1,75	3,75	3,75	1,10	1,10	3,75	3,75	1,75	1,60	2,35							
QUOTE PROGETTO INF.		252,00	253,86	253,87	253,90	254,14	254,16	254,16	254,16	254,14	254,29	253,90	253,87	253,86	252,99	253,01	252,36	252,36	253,01	
DIST. PARZ. PROG. INF.		0,65	0,62	0,65	1,33	2,78	0,69	0,95	9,88	1,25	1,25	9,25	0,63	0,95	0,69	1,30	1,32	0,65	0,62	0,65





SCAVI E BONIFICHE	
SCOTICO	34,196 m
BONIFICA	10,258 m <sup>2</sup>
RILEVATI	
RIEMPIMENTO	1,344 m <sup>2</sup>
RILEVATO	79,078 m <sup>2</sup>
TERRENO VEGETALE	14,971 m
SOVRASTRUTTURA STRADALE	
STRATO DI USURA	19,500 m
STRATO DI BINDER	19,500 m
STRATO DI BASE	19,500 m
STRATO DI FONDAZIONE	4,080 m <sup>2</sup>
STRATO DI SOTTOFONDO TRATTATO	4,611 m <sup>2</sup>
SPARTITRAFFICO	0,586 m <sup>2</sup>
MANUFATTI	
CORDOLO	0,144 m <sup>2</sup>

SEZIONE N.: 180  
 QT. PROGETTO: 255,131  
 DIST.PROG.: 29075,00  
 DIST.PREC.: 25,00  
 DIST.SUCC.: 25,00



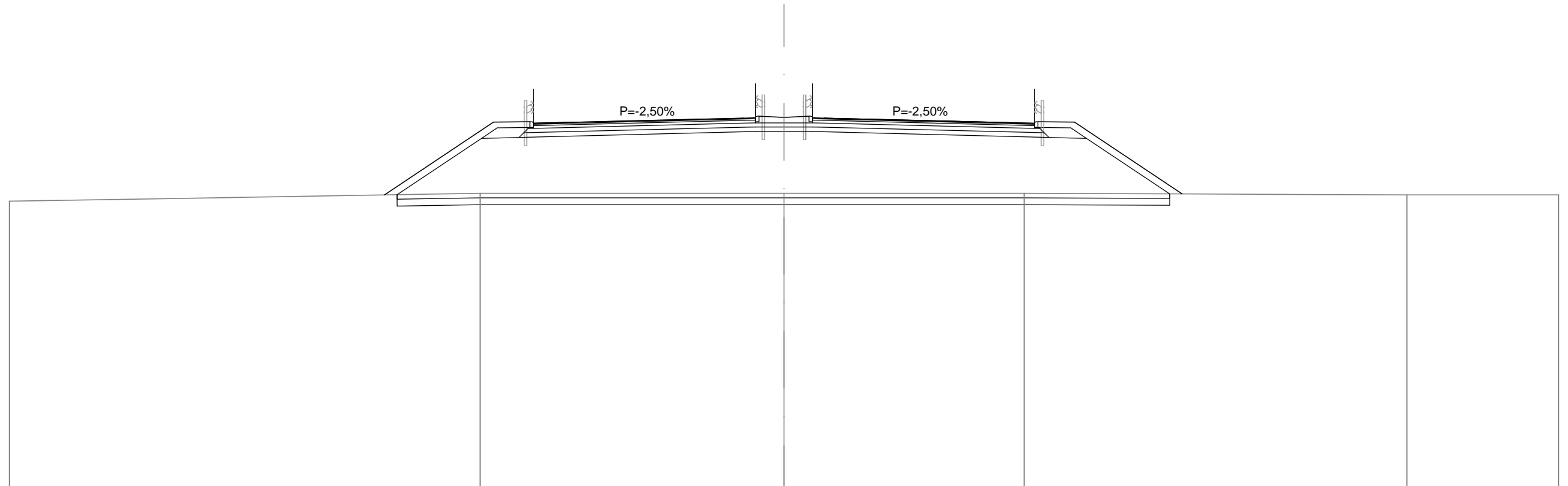
SCALA 1:200

QT.RIF. 239,000

QUOTE TERRENO		251,59		251,81		251,81		251,81		251,81									
DIST.PARZIALI TERRENO			13,12		5,97		7,70												
QUOTE PROGETTO		251,61	254,95	254,97	256,40	254,94	255,04	255,13	255,22	255,16	255,22	255,13	255,04	254,94	254,90	254,97	254,95	251,77	
DIST.PARZIALI PROGETTO			5,01	1,60	1,75	3,75	3,75	1,10	1,10	3,75	3,75	1,75	1,60	4,78					
QUOTE PROGETTO INF.		251,62	254,24	254,26	254,28			254,53	254,54	254,54	254,54	254,54		254,68	254,28	254,26	254,24	251,77	
DIST. PARZ. PROG. INF.			3,93	0,69	0,95		9,88	1,25	1,25		9,25		0,63	0,95	0,69	3,71			

SCAVI E BONIFICHE	
SCOTICO	33,914 m
BONIFICA	10,174 m <sup>2</sup>
RILEVATI	
RIEMPIMENTO	1,344 m <sup>2</sup>
RILEVATO	77,274 m <sup>2</sup>
TERRENO VEGETALE	14,634 m
SOVRASTRUTTURA STRADALE	
STRATO DI USURA	19,500 m
STRATO DI BINDER	19,500 m
STRATO DI BASE	19,500 m
STRATO DI FONDAZIONE	4,080 m <sup>2</sup>
STRATO DI SOTTOFONDO TRATTATO	4,611 m <sup>2</sup>
SPARTITRAFFICO	0,586 m <sup>2</sup>
MANUFATTI	
CORDOLO	0,144 m <sup>2</sup>

SEZIONE N.: 181  
 QT. PROGETTO: 255,214  
 DIST.PROG.: 29100,00  
 DIST.PREC.: 25,00  
 DIST.SUCC.: 25,00



SCALA 1:200

QT.RIF. 239,000

QUOTE TERRENO			251,91				251,92			251,92				251,84													
DIST.PARZIALI TERRENO				13,34				10,54						16,80													
QUOTE PROGETTO		251,84		255,04	255,05	256,48	255,03		255,12		255,21	255,30	255,25	255,30	255,21		255,12		255,03		254,98	255,05	255,04		251,89		
DIST.PARZIALI PROGETTO			4,79	1,60	1,75	3,75	3,75		1,10	1,10		3,75	3,75	1,75	1,60	4,72											
QUOTE PROGETTO INF.		251,85		254,33	254,34	254,37			254,61	254,63		254,63		254,63	254,61							254,76	254,37	254,34	254,33		251,89
DIST. PARZ. PROG. INF.			3,71	0,69	0,95		9,88		1,25	1,25			9,25		0,63	0,95	0,69	3,66									

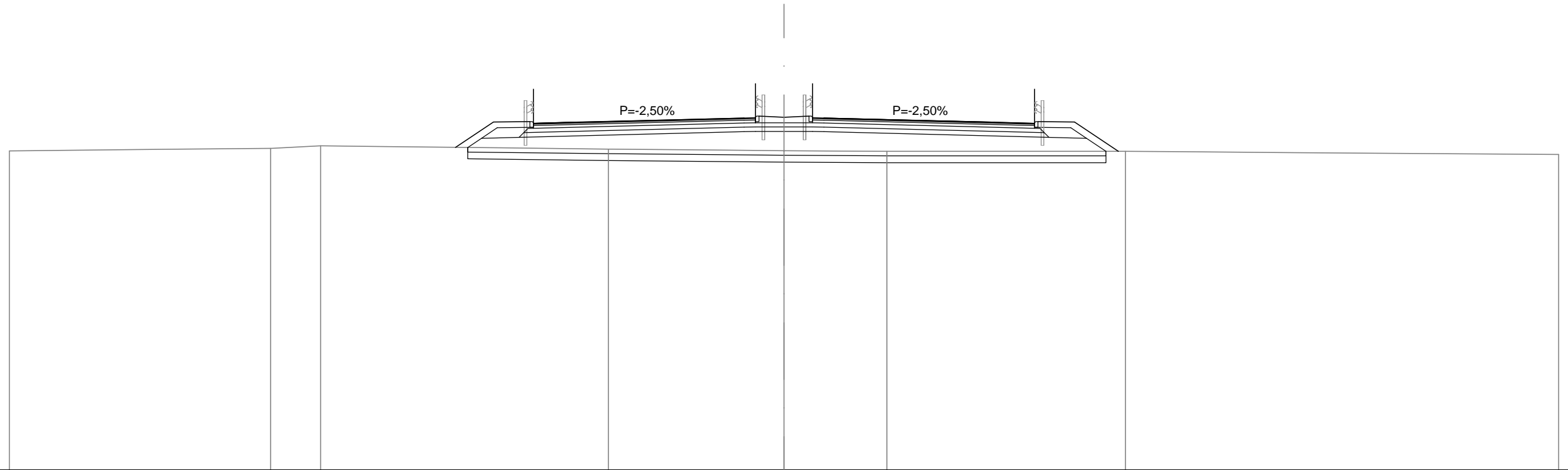






SCAVI E BONIFICHE	
SCOTICO	28,019 m
BONIFICA	8,405 m <sup>2</sup>
RILEVATI	
RIEMPIMENTO	1,344 m <sup>2</sup>
RILEVATO	18,699 m <sup>2</sup>
TERRENO VEGETALE	7,515 m
SOVRASTRUTTURA STRADALE	
STRATO DI USURA	19,500 m
STRATO DI BINDER	19,500 m
STRATO DI BASE	19,500 m
STRATO DI FONDAZIONE	4,080 m <sup>2</sup>
STRATO DI SOTTOFONDO TRATTATO	4,611 m <sup>2</sup>
SPARTITRAFFICO	0,586 m <sup>2</sup>
MANUFATTI	
CORDOLO	0,144 m <sup>2</sup>

SEZIONE N.: 184  
 QT. PROGETTO: 255,462  
 DIST.PROG.: 29175,00  
 DIST.PREC.: 25,00  
 DIST.SUCC.: 25,00



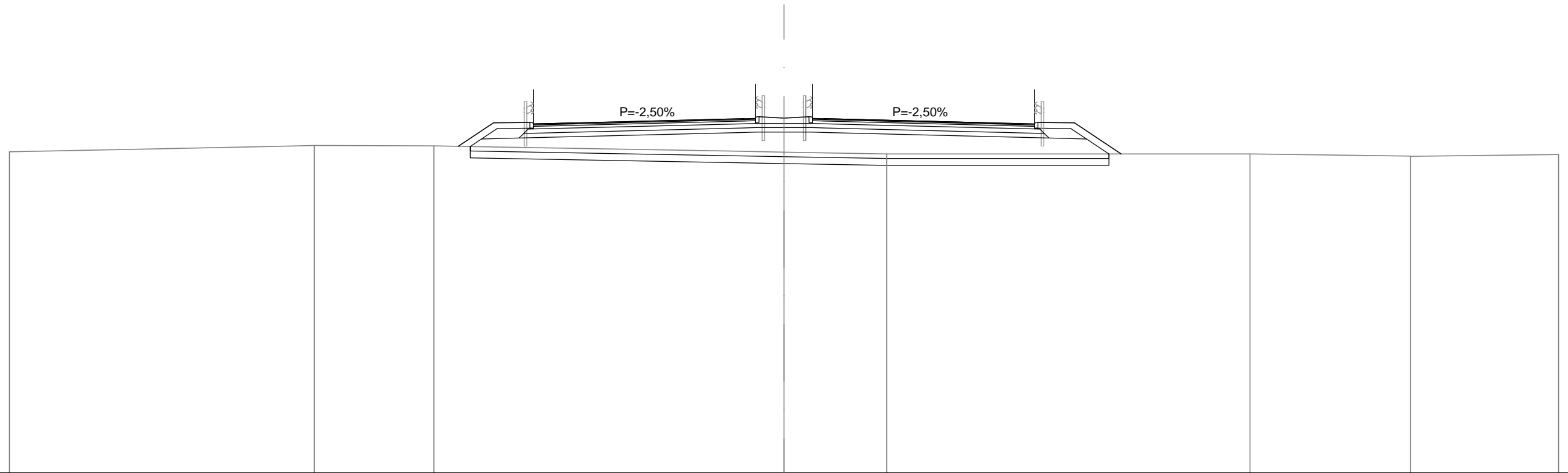
SCALA 1:200

QT.RIF. 240,000

QUOTE TERRENO		254,13	254,24		254,10		254,03		254,00		254,00									
DIST.PARZIALI TERRENO		2,19		12,63		7,71		4,52		10,47										
QUOTE PROGETTO				254,18		255,37		255,46		255,37		255,27		255,23		255,30		255,28		254,00
DIST.PARZIALI PROGETTO				1,66	1,60	1,75	3,75	3,75	1,10	1,10	3,75	3,75	1,75	1,60	1,93					
QUOTE PROGETTO INF.				254,17	254,57	254,59	254,61		254,86	254,87	254,87	254,87	254,86		255,01	254,61	254,59	254,57	254,00	
DIST. PARZ. PROG. INF.				0,61	0,69	0,95		9,88		1,25	1,25		9,25		0,63	0,95	0,69	0,86		

SCAVI E BONIFICHE	
SCOTICO	28,033 m
BONIFICA	8,409 m <sup>2</sup>
RILEVATI	
RIEMPIMENTO	1,344 m <sup>2</sup>
RILEVATO	19,366 m <sup>2</sup>
TERRENO VEGETALE	7,524 m
SOVRASTRUTTURA STRADALE	
STRATO DI USURA	19,500 m
STRATO DI BINDER	19,500 m
STRATO DI BASE	19,500 m
STRATO DI FONDAZIONE	4,080 m <sup>2</sup>
STRATO DI SOTTOFONDO TRATTATO	4,611 m <sup>2</sup>
SPARTITRAFFICO	0,586 m <sup>2</sup>
MANUFATTI	
CORDOLO	0,144 m <sup>2</sup>

SEZIONE N.: 185  
 QT. PROGETTO: 255,544  
 DIST.PROG.: 29200,00  
 DIST.PREC.: 25,00  
 DIST.SUCC.: 25,00



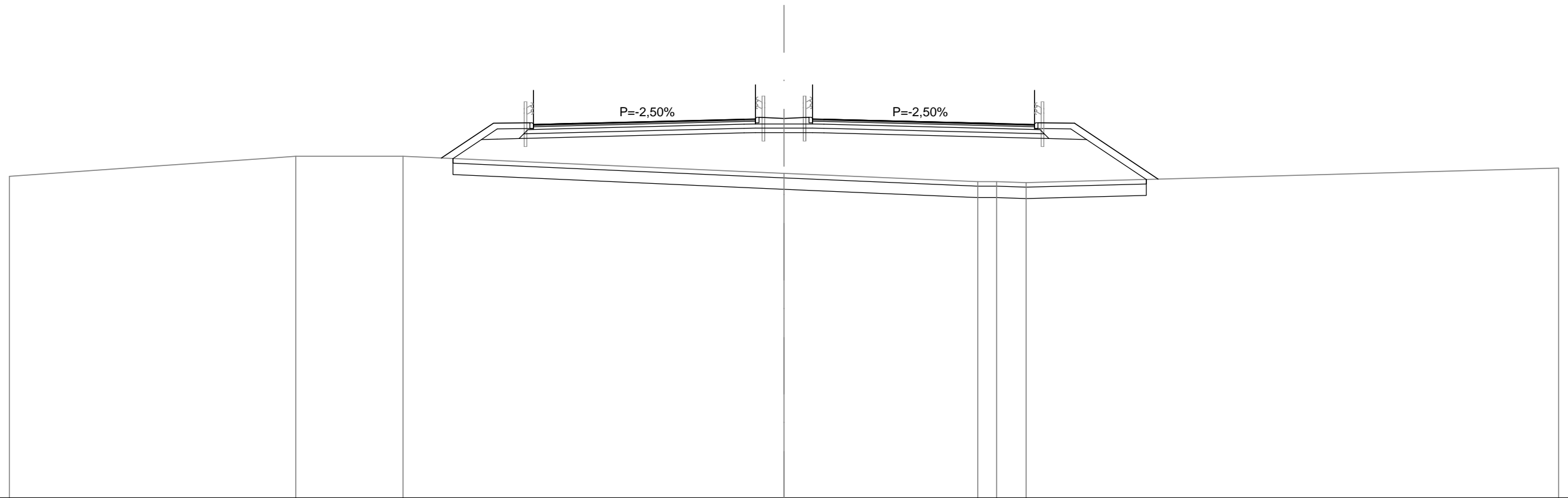
SCALA 1:200

QT.RIF. 240,000

QUOTE TERRENO		254,37	254,35			254,08	254,00		254,00		253,90										
DIST.PARZIALI TERRENO		5,25		15,36		4,51		15,95		7,05											
QUOTE PROGETTO			254,34	255,37	255,38	256,81	255,36		255,45	255,54	255,63	255,58	255,63	255,54		255,45	255,36	255,31	255,38	255,37	254,00
DIST.PARZIALI PROGETTO			1,55	1,60	1,75	3,75	3,75	1,10	1,10	3,75	3,75	1,75	1,60	2,05							
QUOTE PROGETTO INF.			254,33	254,66	254,67	254,70		254,94	254,96	254,96	254,96	254,94		255,09	254,70	254,67	254,66	254,00			
DIST. PARZ. PROG. INF.			0,69	0,95		9,88		1,25	1,25		9,25		0,63	0,95	0,69	0,98					

SCAVI E BONIFICHE	
SCOTICO	30,456 m
BONIFICA	15,215 m <sup>2</sup>
RILEVATI	
RIEMPIMENTO	1,344 m <sup>2</sup>
RILEVATO	46,165 m <sup>2</sup>
TERRENO VEGETALE	10,360 m
SOVRASTRUTTURA STRADALE	
STRATO DI USURA	19,500 m
STRATO DI BINDER	19,500 m
STRATO DI BASE	19,500 m
STRATO DI FONDAZIONE	4,080 m <sup>2</sup>
STRATO DI SOTTOFONDO TRATTATO	4,611 m <sup>2</sup>
SPARTITRAFFICO	0,586 m <sup>2</sup>
MANUFATTI	
CORDOLO	0,144 m <sup>2</sup>

SEZIONE N.: 186  
 QT. PROGETTO: 255,627  
 DIST.PROG.: 29225,00  
 DIST.PREC.: 25,00  
 DIST.SUCC.: 25,00



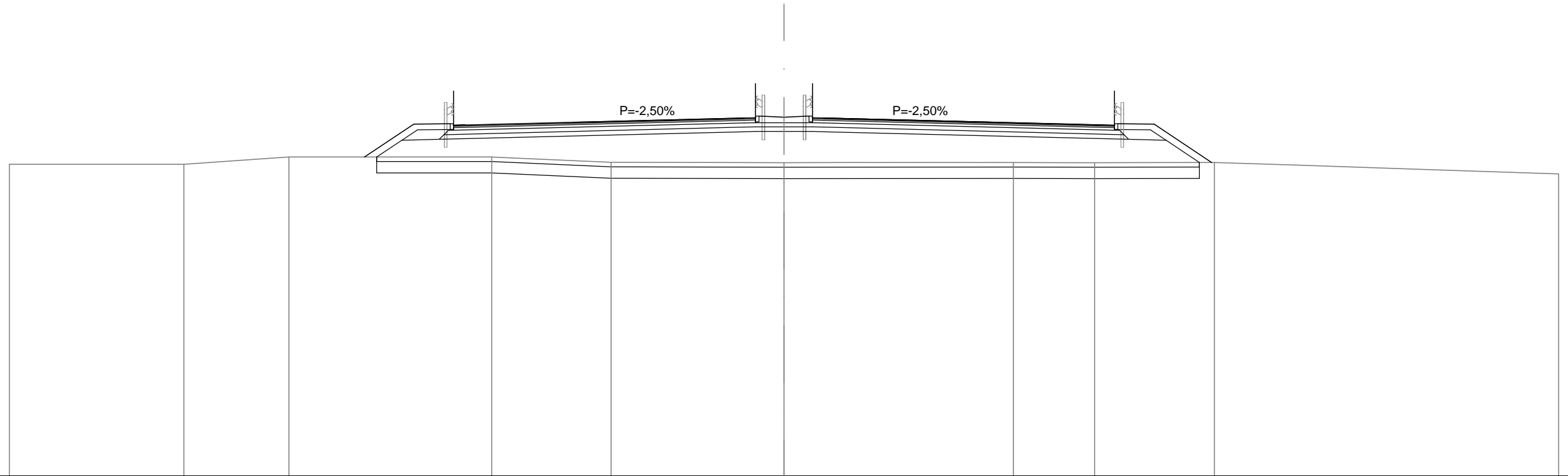
SCALA 1:200

QT.RIF. 239,000

QUOTE TERRENO		254,00	254,00			253,26		252,89	252,89	252,84									
DIST.PARZIALI TERRENO		4,70		16,72			8,50	0,83	1,29										
QUOTE PROGETTO			253,92	255,45	255,47	256,90	255,44	255,53	255,63	255,71	255,66	255,71	255,63	255,53	255,44	255,40	255,47	255,45	253,00
DIST.PARZIALI PROGETTO			2,29	1,60	1,75	3,75	3,75	1,10	1,10	3,75	3,75	1,75	1,60	3,67					
QUOTE PROGETTO INF.			253,90	254,74	254,76	254,78		255,03	255,04	255,04	255,04	255,03		255,18	254,78	254,76	254,74		252,99
DIST. PARZ. PROG. INF.			1,25	0,69	0,95		9,88	1,25	1,25		9,25		0,63	0,95	0,69	2,63			

SCAVI E BONIFICHE	
SCOTICO	36,115 m
BONIFICA	18,055 m <sup>2</sup>
RILEVATI	
RIEMPIMENTO	1,344 m <sup>2</sup>
RILEVATO	39,258 m <sup>2</sup>
TERRENO VEGETALE	8,836 m
SOVRASTRUTTURA STRADALE	
STRATO DI USURA	26,500 m
STRATO DI BINDER	26,500 m
STRATO DI BASE	26,500 m
STRATO DI FONDAZIONE	5,340 m <sup>2</sup>
STRATO DI SOTTOFONDO TRATTATO	6,011 m <sup>2</sup>
SPARTITRAFFICO	0,586 m <sup>2</sup>
MANUFATTI	
CORDOLO	0,144 m <sup>2</sup>

SEZIONE N.: 187  
 QT. PROGETTO: 255,710  
 DIST.PROG.: 29250,00  
 DIST.PREC.: 25,00  
 DIST.SUCC.: 25,00



SCALA 1:200

QT.RIF. 240,000

QUOTE TERRENO		253,68	254,00	254,00	253,77	253,75	253,76	253,75	253,76							
DIST.PARZIALI TERRENO		4,61	8,90	5,25	7,58	10,07	3,57	5,26								
QUOTE PROGETTO			254,00	255,45	255,46	255,40	255,52	255,62	255,52	255,40	255,46	255,45	253,76			
DIST.PARZIALI PROGETTO			2,17	1,60	4,75	3,75	3,75	1,10	1,10	3,75	3,75	4,75	1,60	2,52		
QUOTE PROGETTO INF.			254,00	254,73	254,75	254,78	255,11	255,12	255,12	255,12	255,11	255,17	254,78	254,75	254,73	253,76
DIST. PARZ. PROG. INF.			1,10	0,69	0,95	13,38	1,25	1,25	12,75	0,63	0,95	0,69	1,46			





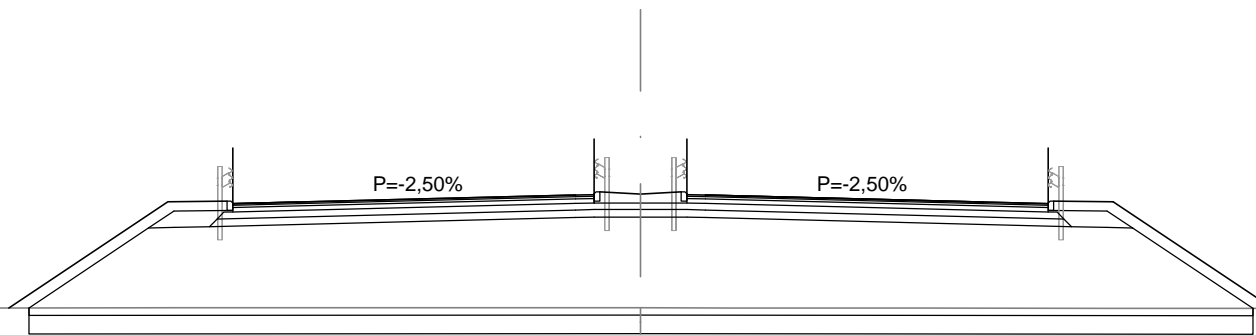






SCAVI E BONIFICHE	
SCOTICO	33,022 m
BONIFICA	16,511 m <sup>2</sup>
RILEVATI	
RIEMPIMENTO	1,344 m <sup>2</sup>
RILEVATO	68,499 m <sup>2</sup>
TERRENO VEGETALE	13,542 m
SOVRASTRUTTURA STRADALE	
STRATO DI USURA	19,500 m
STRATO DI BINDER	19,500 m
STRATO DI BASE	19,500 m
STRATO DI FONDAZIONE	4,080 m <sup>2</sup>
STRATO DI SOTTOFONDO TRATTATO	4,611 m <sup>2</sup>
SPARTITRAFFICO	0,586 m <sup>2</sup>
MANUFATTI	
CORDOLO	0,144 m <sup>2</sup>

SEZIONE N.: 192  
 QT. PROGETTO: 256,888  
 DIST.PROG.: 29375,00  
 DIST.PREC.: 25,00  
 DIST.SUCC.: 25,00



SCALA 1:200

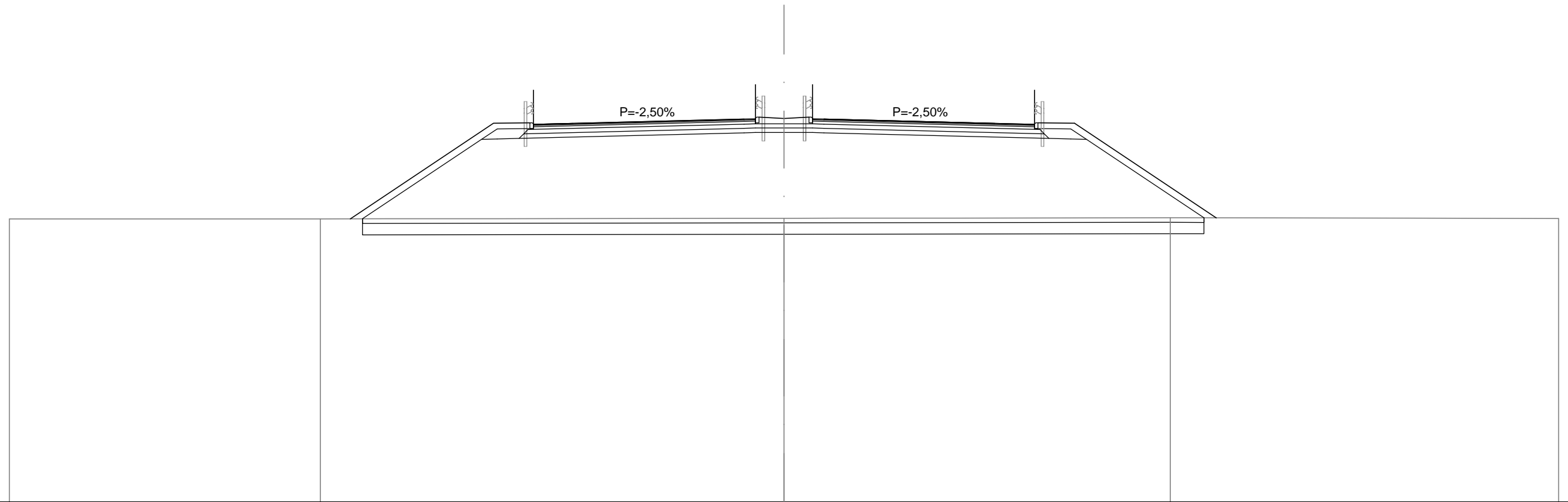
QT.RIF. 240,000

QUOTE TERRENO	253,85																253,85	
DIST.PARZIALI TERRENO	23,07																	
QUOTE PROGETTO	253,85	256,71	256,73	258,16	256,70	256,79	256,89	256,97	256,92	256,97	256,89	256,79	256,70	256,66	256,73	256,71	253,83	
DIST.PARZIALI PROGETTO	4,29	1,60	1,75	3,75	3,75	1,10	1,10	3,75	3,75	1,75	1,60	4,31						
QUOTE PROGETTO INF.	253,85	256,00	256,02	256,04			256,29	256,30	256,30	256,30	256,29			256,44	256,04	256,02	256,00	253,83
DIST. PARZ. PROG. INF.	3,22	0,69	0,95		9,88		1,25	1,25		9,25			0,63	0,95	0,69	3,25		



SCAVI E BONIFICHE	
SCOTICO	36,927 m
BONIFICA	18,463 m <sup>2</sup>
RILEVATI	
RIEMPIMENTO	1,344 m <sup>2</sup>
RILEVATO	114,113 m <sup>2</sup>
TERRENO VEGETALE	18,238 m
SOVRASTRUTTURA STRADALE	
STRATO DI USURA	19,500 m
STRATO DI BINDER	19,500 m
STRATO DI BASE	19,500 m
STRATO DI FONDAZIONE	4,080 m <sup>2</sup>
STRATO DI SOTTOFONDO TRATTATO	4,611 m <sup>2</sup>
SPARTITRAFFICO	0,586 m <sup>2</sup>
MANUFATTI	
CORDOLO	0,144 m <sup>2</sup>

SEZIONE N.: 194  
 QT. PROGETTO: 257,796  
 DIST.PROG.: 29425,00  
 DIST.PREC.: 25,00  
 DIST.SUCC.: 25,00



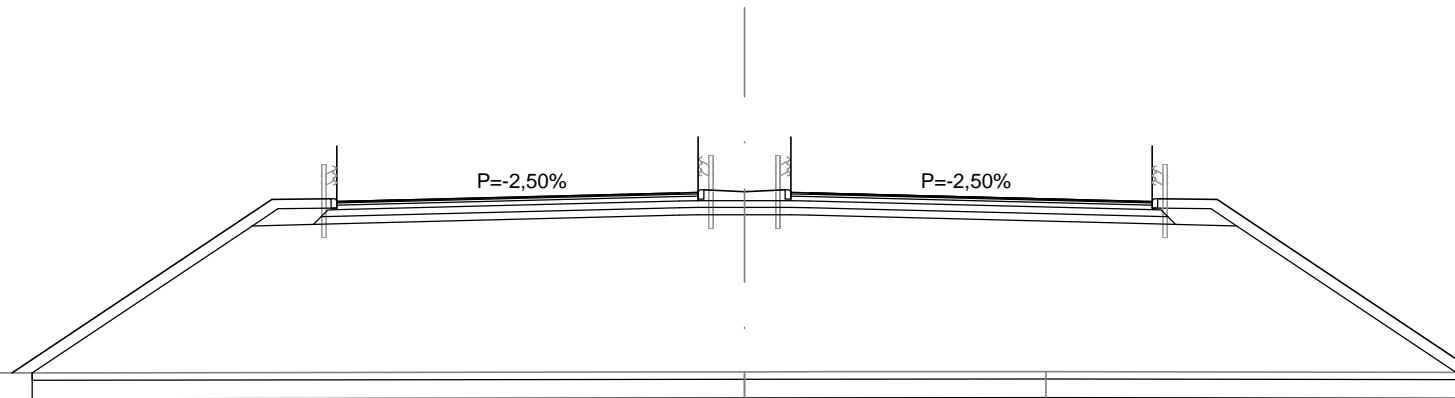
SCALA 1:200

QT.RIF. 241,000

QUOTE TERRENO		253,42											253,45						253,47					
DIST.PARZIALI TERRENO			20,35						16,96															
QUOTE PROGETTO		253,42		257,62	257,63	259,06	257,61		257,70		257,80	257,88	257,83	257,88	257,80		257,70		257,61	257,56	257,63	257,62		253,47
DIST.PARZIALI PROGETTO			6,29	1,60	1,75	3,75	3,75			1,10	1,10		3,75	3,75	1,75	1,60		6,22						
QUOTE PROGETTO INF.		253,43		256,91	256,93	256,95				257,20	257,21	257,21	257,21	257,20					257,34	256,95	256,93	256,91		253,47
DIST. PARZ. PROG. INF.			5,22	0,69	0,95		9,88			1,25	1,25		9,25		0,63	0,95	0,69		5,16					

SCAVI E BONIFICHE	
SCOTICO	38,414 m
BONIFICA	19,207 m <sup>2</sup>
RILEVATI	
RIEMPIMENTO	1,344 m <sup>2</sup>
RILEVATO	132,379 m <sup>2</sup>
TERRENO VEGETALE	20,025 m
SOVRASTRUTTURA STRADALE	
STRATO DI USURA	19,500 m
STRATO DI BINDER	19,500 m
STRATO DI BASE	19,500 m
STRATO DI FONDAZIONE	4,080 m <sup>2</sup>
STRATO DI SOTTOFONDO TRATTATO	4,611 m <sup>2</sup>
SPARTITRAFFICO	0,586 m <sup>2</sup>
MANUFATTI	
CORDOLO	0,144 m <sup>2</sup>

SEZIONE N.: 195  
 QT. PROGETTO: 258,300  
 DIST.PROG.: 29450,00  
 DIST.PREC.: 25,00  
 DIST.SUCC.: 25,00



SCALA 1:200

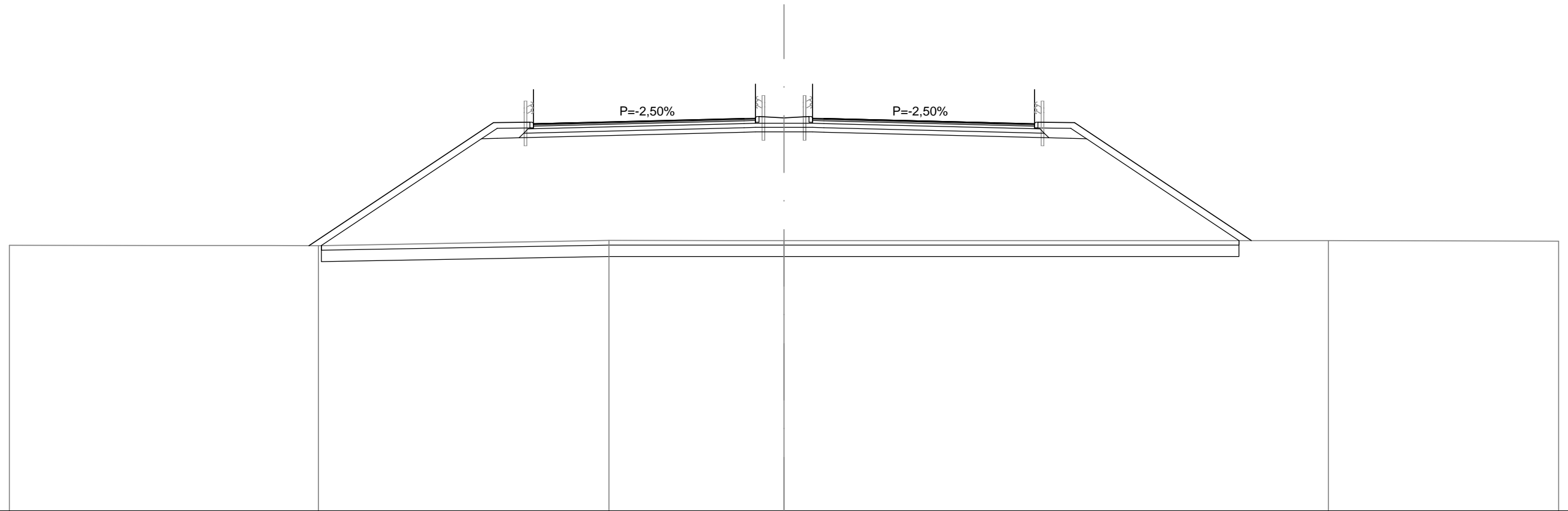
QT.RIF. 241,000

QUOTE TERRENO																	253,47	253,48					
DIST.PARZIALI TERRENO																	8,13						
QUOTE PROGETTO	253,45		258,12	258,14	259,57	258,11		258,21		258,30	258,39	258,33	258,39	258,30		258,21	258,11	258,07	258,14	258,12		253,46	
DIST.PARZIALI PROGETTO		7,01	1,60	1,75		3,75		3,75		1,10	1,10		3,75	3,75	1,75	1,60		6,99					
QUOTE PROGETTO INF.	253,45		257,41	257,43	257,45					257,70	257,71	257,71	257,71	257,70				257,85	257,45	257,43	257,41		253,46
DIST. PARZ. PROG. INF.		5,94	0,69	0,95			9,88			1,25	1,25		9,25					0,63	0,95	0,69		5,92	



SCAVI E BONIFICHE	
SCOTICO	40,283 m
BONIFICA	20,140 m <sup>2</sup>
RILEVATI	
RIEMPIMENTO	1,344 m <sup>2</sup>
RILEVATO	154,267 m <sup>2</sup>
TERRENO VEGETALE	22,269 m
SOVRASTRUTTURA STRADALE	
STRATO DI USURA	19,500 m
STRATO DI BINDER	19,500 m
STRATO DI BASE	19,500 m
STRATO DI FONDAZIONE	4,080 m <sup>2</sup>
STRATO DI SOTTOFONDO TRATTATO	4,611 m <sup>2</sup>
SPARTITRAFFICO	0,586 m <sup>2</sup>
MANUFATTI	
CORDOLO	0,144 m <sup>2</sup>

SEZIONE N.: 197  
 QT. PROGETTO: 259,245  
 DIST.PROG.: 29500,00  
 DIST.PREC.: 25,00  
 DIST.SUCC.: 25,00



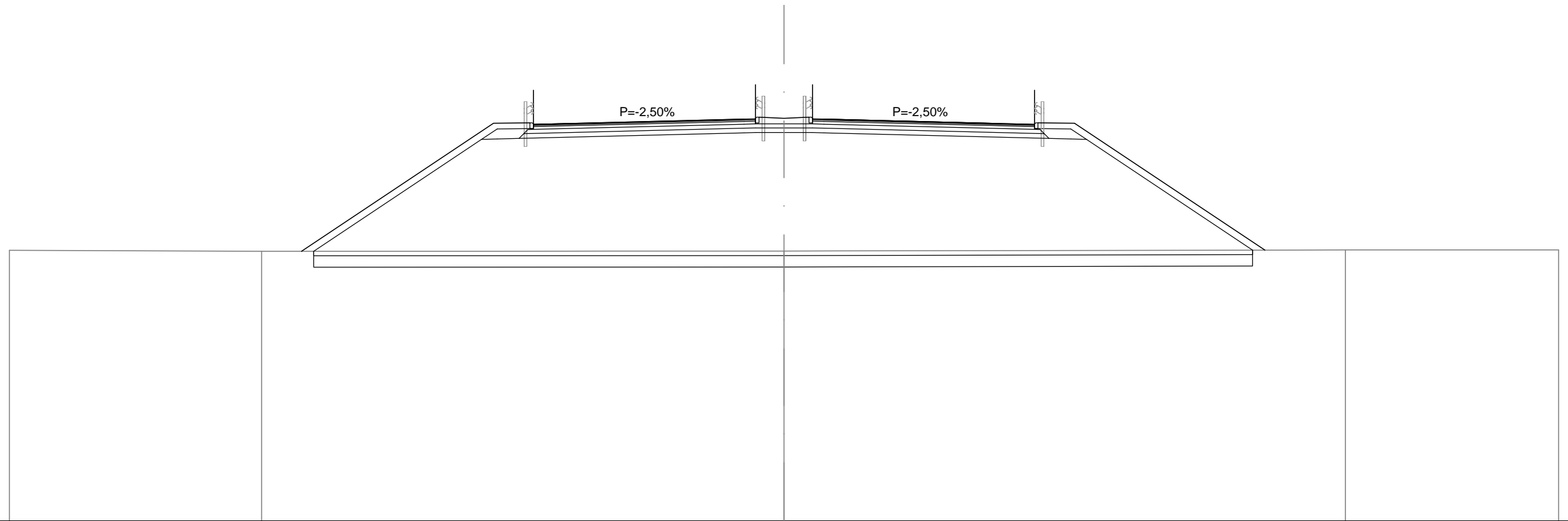
SCALA 1:200

QT.RIF. 242,000

QUOTE TERRENO		253,66		253,89		253,89		253,89										
DIST.PARZIALI TERRENO			12,75		7,68		23,90											
QUOTE PROGETTO		253,66	259,07	259,08	260,51	259,06	259,15	259,24	259,33	259,28	259,33	259,24	259,15	259,06	259,01	259,08	259,07	253,89
DIST.PARZIALI PROGETTO			8,10	1,60	1,75	3,75	3,75	1,10	1,10	3,75	3,75	1,75	1,60	7,76				
QUOTE PROGETTO INF.		253,67	258,36	258,37	258,40		258,64	258,66	258,66	258,66	258,66	258,64		258,79	258,40	258,37	258,36	253,89
DIST. PARZ. PROG. INF.			7,03	0,69	0,95		9,88	1,25	1,25		9,25		0,63	0,95	0,69	6,70		

SCAVI E BONIFICHE	
SCOTICO	41,204 m
BONIFICA	20,602 m <sup>2</sup>
RILEVATI	
RIEMPIMENTO	1,344 m <sup>2</sup>
RILEVATO	170,251 m <sup>2</sup>
TERRENO VEGETALE	23,374 m
SOVRASTRUTTURA STRADALE	
STRATO DI USURA	19,500 m
STRATO DI BINDER	19,500 m
STRATO DI BASE	19,500 m
STRATO DI FONDAZIONE	4,080 m <sup>2</sup>
STRATO DI SOTTOFONDO TRATTATO	4,611 m <sup>2</sup>
SPARTITRAFFICO	0,586 m <sup>2</sup>
MANUFATTI	
CORDOLO	0,144 m <sup>2</sup>

SEZIONE N.: 198  
 QT. PROGETTO: 259,651  
 DIST.PROG.: 29525,00  
 DIST.PREC.: 25,00  
 DIST.SUCC.: 3,32



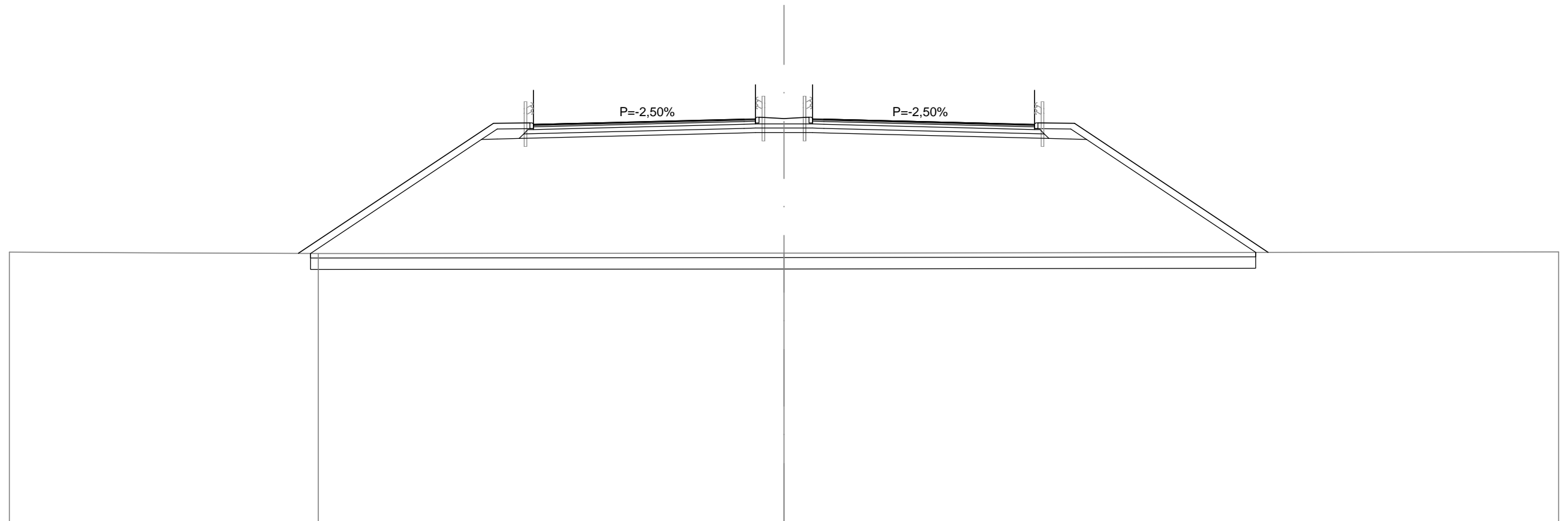
SCALA 1:200

QT.RIF. 242,000

QUOTE TERRENO		253,85													253,86													253,91
DIST.PARZIALI TERRENO			22,93													24,64												
QUOTE PROGETTO		253,85		259,47	259,49	260,92	259,46		259,56		259,65	259,74	259,68	259,74	259,65		259,56		259,46	259,42	259,49	259,47		253,90				
DIST.PARZIALI PROGETTO			8,43	1,60	1,75	3,75	3,75			1,10	1,10		3,75	3,75	1,75	1,60		8,35										
QUOTE PROGETTO INF.		253,85		258,76	258,78	258,80				259,05	259,06	259,06	259,06	259,05					259,20	258,80	258,78	258,76		253,90				
DIST. PARZ. PROG. INF.			7,36	0,69	0,95			9,88			1,25	1,25			9,25				0,63	0,95	0,69		7,29					

SCAVI E BONIFICHE	
SCOTICO	41,482 m
BONIFICA	20,741 m <sup>2</sup>
RILEVATI	
RIEMPIMENTO	1,344 m <sup>2</sup>
RILEVATO	173,970 m <sup>2</sup>
TERRENO VEGETALE	23,705 m
SOVRASTRUTTURA STRADALE	
STRATO DI USURA	19,500 m
STRATO DI BINDER	19,500 m
STRATO DI BASE	19,500 m
STRATO DI FONDAZIONE	4,080 m <sup>2</sup>
STRATO DI SOTTOFONDO TRATTATO	4,611 m <sup>2</sup>
SPARTITRAFFICO	0,586 m <sup>2</sup>
MANUFATTI	
CORDOLO	0,144 m <sup>2</sup>

SEZIONE N.: 199  
 QT. PROGETTO: 259,702  
 DIST.PROG.: 29528,32  
 DIST.PREC.: 3,32  
 DIST.SUCC.: 21,68



SCALA 1:200

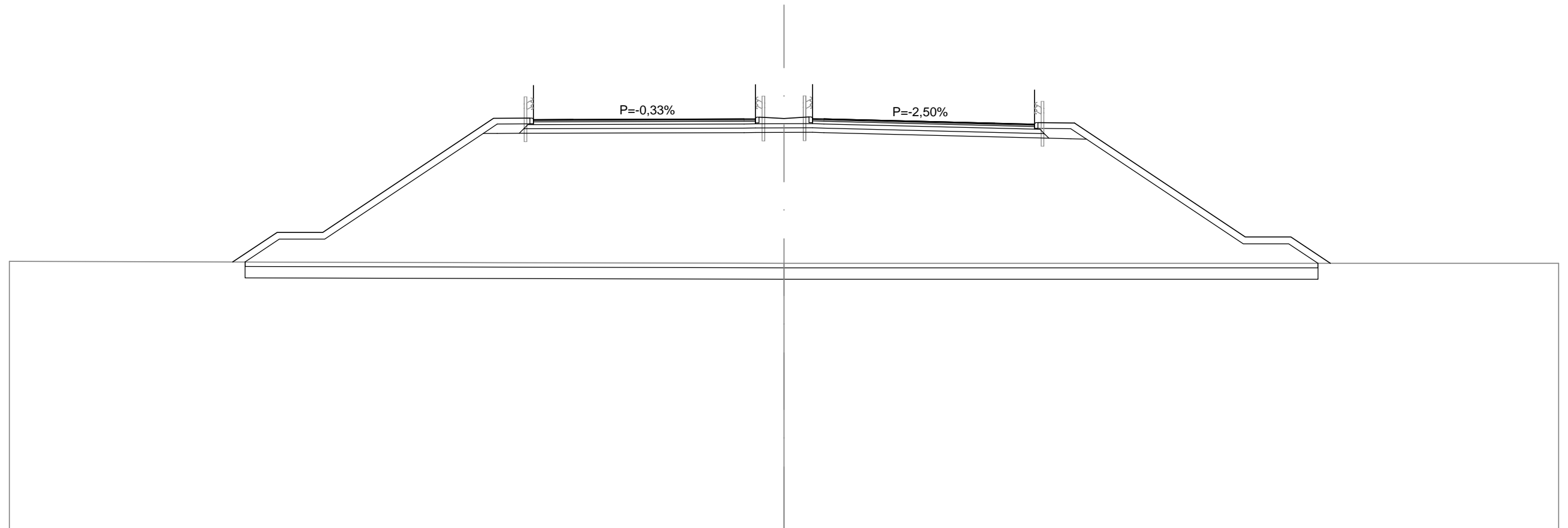
QT.RIF. 242,000

QUOTE TERRENO		253,81															253,82							
DIST.PARZIALI TERRENO			20,44																					
QUOTE PROGETTO		253,81		259,52	259,54	260,97	259,51		259,61		259,70	259,79	259,73	259,79	259,70		259,61	259,51	259,47	259,54	259,52		253,86	
DIST.PARZIALI PROGETTO			8,56	1,60	1,75	3,75	3,75			1,10	1,10		3,75	3,75	1,75	1,60		8,49						
QUOTE PROGETTO INF.		253,81		258,81	258,83	258,85				259,10	259,11	259,11		259,11	259,10				259,25	258,85	258,83	258,81		253,86
DIST. PARZ. PROG. INF.			7,50	0,69	0,95		9,88			1,25	1,25		9,25		0,63	0,95	0,69	7,43						



SCAVI E BONIFICHE	
SCOTICO	47,096 m
BONIFICA	23,548 m <sup>2</sup>
RILEVATI	
RIEMPIMENTO	1,292 m <sup>2</sup>
RILEVATO	199,711 m <sup>2</sup>
TERRENO VEGETALE	29,648 m
SOVRASTRUTTURA STRADALE	
STRATO DI USURA	19,500 m
STRATO DI BINDER	19,500 m
STRATO DI BASE	19,500 m
STRATO DI FONDAZIONE	4,079 m <sup>2</sup>
STRATO DI SOTTOFONDO TRATTATO	4,610 m <sup>2</sup>
SPARTITRAFFICO	0,580 m <sup>2</sup>
MANUFATTI	
CORDOLO	0,144 m <sup>2</sup>

SEZIONE N.: 200  
 QT. PROGETTO: 260,013  
 DIST.PROG.: 29550,00  
 DIST.PREC.: 21,68  
 DIST.SUCC.: 25,00



SCALA 1:200

QT.RIF. 242,000

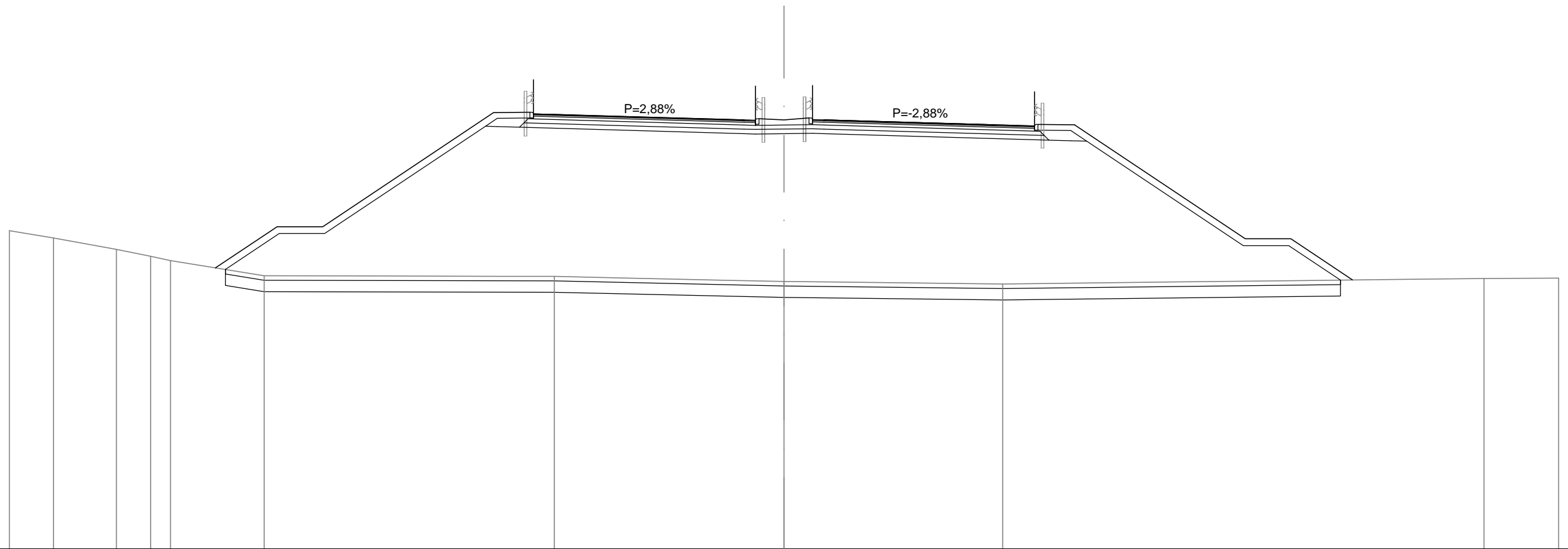
QUOTE TERRENO	253,68																						
DIST.PARZIALI TERRENO																							
QUOTE PROGETTO	253,74	255,04	255,04		260,04	260,05	261,48	259,99	260,00	260,01	260,09	260,03	260,10	260,01	259,92	259,83	259,78	259,85	259,84	254,84	254,84	253,68	
DIST.PARZIALI PROGETTO	1,95	2,00		7,50	1,60	1,75	3,75		3,75		1,10	1,10		3,75	3,75	1,75	1,60		7,50	2,00	1,74		
QUOTE PROGETTO INF.	253,74	254,74	254,74		259,38	259,38	259,38			259,41	259,41	259,42	259,43	259,41			259,56	259,17	259,14	259,13	254,54	254,54	253,68
DIST. PARZ. PROG. INF.	1,50	2,00		6,95	0,62	0,96			9,87		1,25	1,25			9,25		0,63	0,95	0,69		6,88	2,00	1,29





SCAVI E BONIFICHE	
SCOTICO	48,968 m
BONIFICA	24,471 m <sup>2</sup>
RILEVATI	
RIEMPIMENTO	1,229 m <sup>2</sup>
RILEVATO	237,437 m <sup>2</sup>
TERRENO VEGETALE	31,732 m
SOVRASTRUTTURA STRADALE	
STRATO DI USURA	19,500 m
STRATO DI BINDER	19,500 m
STRATO DI BASE	19,500 m
STRATO DI FONDAZIONE	4,079 m <sup>2</sup>
STRATO DI SOTTOFONDO TRATTATO	4,608 m <sup>2</sup>
SPARTITRAFFICO	0,570 m <sup>2</sup>
MANUFATTI	
CORDOLO	0,144 m <sup>2</sup>

SEZIONE N.: 203  
 QT. PROGETTO: 260,831  
 DIST.PROG.: 29625,00  
 DIST.PREC.: 25,00  
 DIST.SUCC.: 25,00



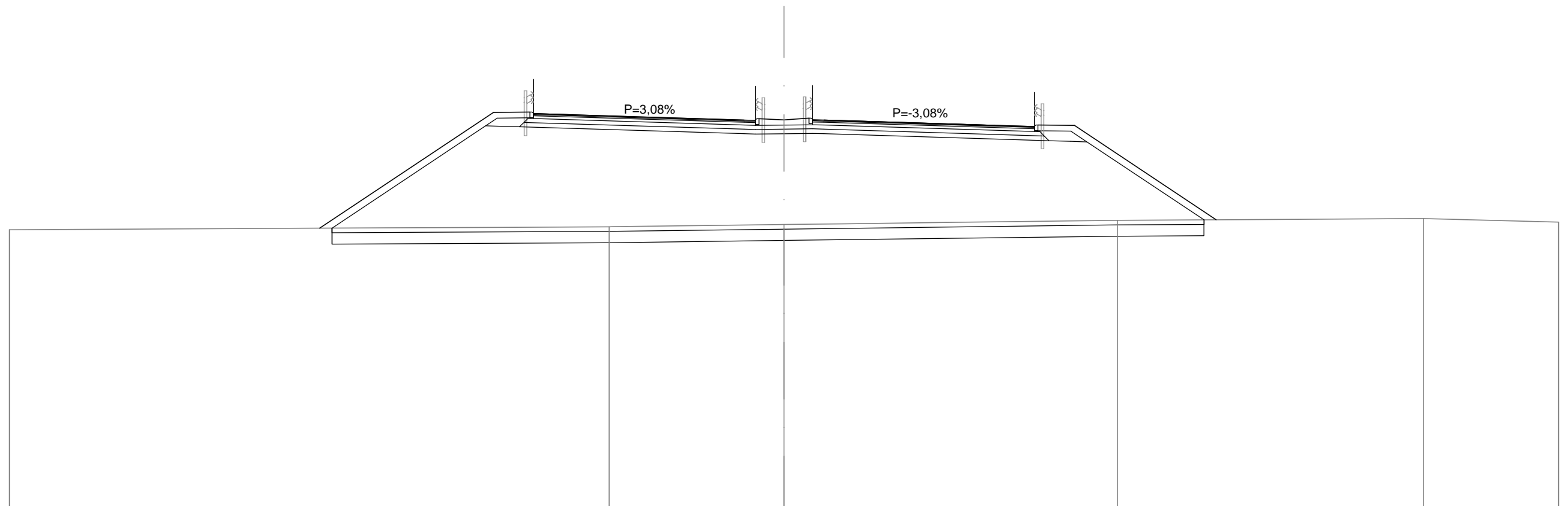
SCALA 1:200

QT.RIF. 242,000

QUOTE TERRENO	255,65	255,16	254,86	254,66	254,00	253,97	253,75	253,64	253,88																
DIST.PARZIALI TERRENO	2,76	1,50	0,87	4,11	12,74	10,08	9,60	21,13																	
QUOTE PROGETTO				254,34	256,15	256,15	261,15	261,17	262,60	261,05	260,94	260,83	260,89	260,84	260,92	260,83	260,72	260,62	260,57	260,64	260,62	255,62	255,62	253,81	
DIST.PARZIALI PROGETTO				2,71	2,00	7,50	1,60	1,75	3,75	3,75	1,10	1,10	3,75	3,75	1,75	1,60	7,50	2,00	2,71						
QUOTE PROGETTO INF.				254,27	255,85	255,85	260,56	260,54	260,51	260,23	260,22	260,23	260,25	260,23	260,35	259,95	259,92	259,90	255,32	255,32	253,81				
DIST. PARZ. PROG. INF.				2,37	2,00	7,06	0,97		9,86	1,25	1,25		9,25	0,63	0,95	0,70	6,87	2,00	2,27						

SCAVI E BONIFICHE	
SCOTICO	38,269 m
BONIFICA	19,133 m <sup>2</sup>
RILEVATI	
RIEMPIMENTO	1,230 m <sup>2</sup>
RILEVATO	128,952 m <sup>2</sup>
TERRENO VEGETALE	19,845 m
SOVRASTRUTTURA STRADALE	
STRATO DI USURA	19,500 m
STRATO DI BINDER	19,500 m
STRATO DI BASE	19,500 m
STRATO DI FONDAZIONE	4,079 m <sup>2</sup>
STRATO DI SOTTOFONDO TRATTATO	4,608 m <sup>2</sup>
SPARTITRAFFICO	0,569 m <sup>2</sup>
MANUFATTI	
CORDOLO	0,144 m <sup>2</sup>

SEZIONE N.: 204  
 QT. PROGETTO: 261,015  
 DIST.PROG.: 29650,00  
 DIST.PREC.: 25,00  
 DIST.SUCC.: 25,00



SCALA 1:200

QT.RIF. 244,000

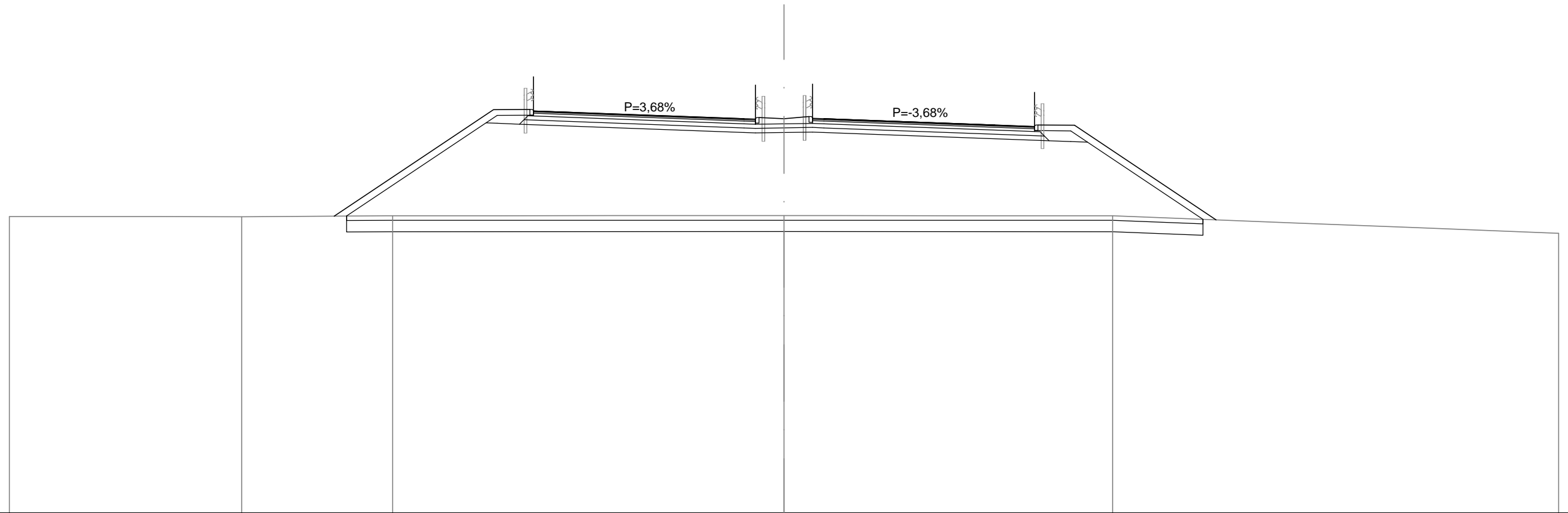
QUOTE TERRENO				256,33		256,43				256,61				256,69											
DIST.PARZIALI TERRENO					7,67				14,64				13,44												
QUOTE PROGETTO		256,26		261,35	261,37	262,80	261,25		261,13		261,01	261,07	261,02	261,10	261,01		260,90		260,78	260,73	260,80	260,78		256,64	
DIST.PARZIALI PROGETTO			7,63	1,60	1,75	3,75		3,75		1,10	1,10		3,75	3,75	1,75	1,60		6,22							
QUOTE PROGETTO INF.		256,27		260,76	260,75	260,72				260,41	260,40	260,41		260,43	260,41					260,51	260,11	260,08	260,06		256,63
DIST. PARZ. PROG. INF.			6,74	0,98			9,86			1,25	1,25		9,25		0,63	0,95	0,71		5,14						





SCAVI E BONIFICHE	
SCOTICO	37,590 m
BONIFICA	18,794 m <sup>2</sup>
RILEVATI	
RIEMPIMENTO	1,233 m <sup>2</sup>
RILEVATO	116,775 m <sup>2</sup>
TERRENO VEGETALE	19,076 m
SOVRASTRUTTURA STRADALE	
STRATO DI USURA	19,500 m
STRATO DI BINDER	19,500 m
STRATO DI BASE	19,500 m
STRATO DI FONDAZIONE	4,079 m <sup>2</sup>
STRATO DI SOTTOFONDO TRATTATO	4,608 m <sup>2</sup>
SPARTITRAFFICO	0,566 m <sup>2</sup>
MANUFATTI	
CORDOLO	0,144 m <sup>2</sup>

SEZIONE N.: 207  
 QT. PROGETTO: 261,297  
 DIST.PROG.: 29725,00  
 DIST.PREC.: 25,00  
 DIST.SUCC.: 3,32



SCALA 1:200

QT.RIF. 244,000

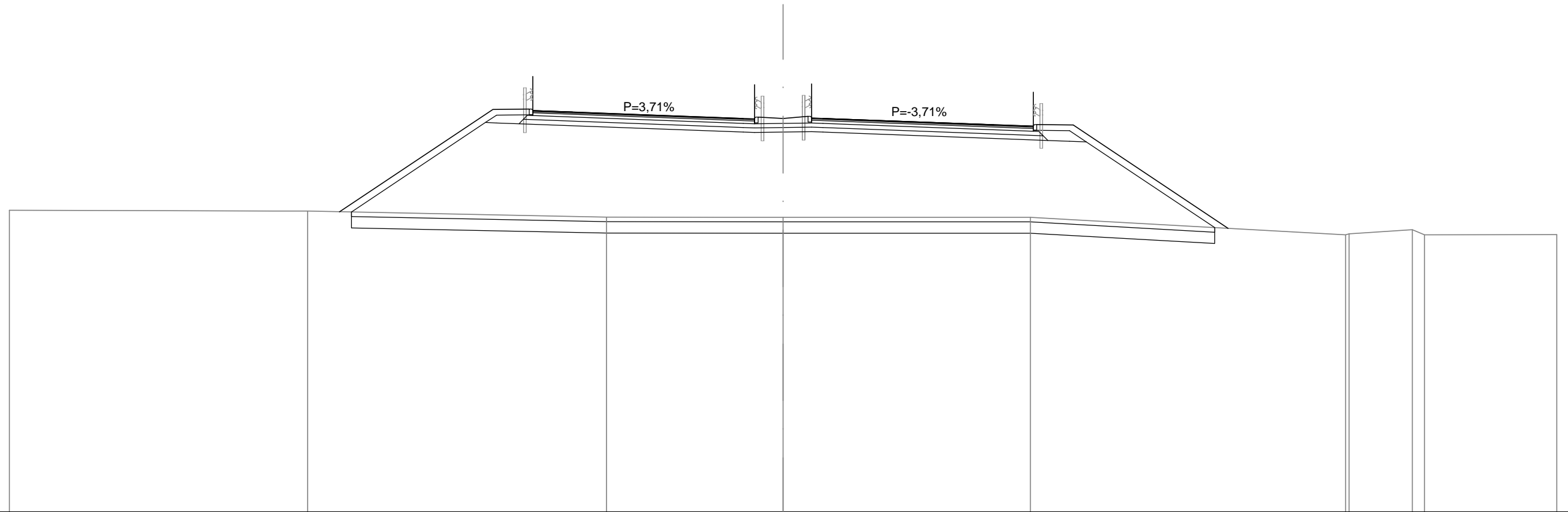
QUOTE TERRENO	257,00	257,05	257,05	257,04	
DIST.PARZIALI TERRENO	6,62	17,18	14,43		
QUOTE PROGETTO	257,03	261,69	261,71	261,16	261,02
		261,71	263,14	261,30	260,96
		261,06	261,57	261,35	261,03
			261,43	261,30	261,01
				261,39	
				261,30	
					256,86
DIST.PARZIALI PROGETTO	6,99	1,60	1,75	3,75	3,75
		3,75	3,75	1,10	1,10
				3,75	3,75
				1,75	1,60
				6,22	
QUOTE PROGETTO INF.	257,03	261,11	261,10	260,70	260,74
		261,06		260,68	260,33
				260,70	260,30
				260,72	260,27
				260,70	
					256,89
DIST. PARZ. PROG. INF.	6,12	0,98	9,86	1,25	1,25
				9,25	0,63
					0,95
					0,73
					5,07





SCAVI E BONIFICHE	
SCOTICO	37,953 m
BONIFICA	18,969 m <sup>2</sup>
RILEVATI	
RIEMPIMENTO	1,233 m <sup>2</sup>
RILEVATO	120,265 m <sup>2</sup>
TERRENO VEGETALE	19,490 m
SOVRASTRUTTURA STRADALE	
STRATO DI USURA	19,500 m
STRATO DI BINDER	19,500 m
STRATO DI BASE	19,500 m
STRATO DI FONDAZIONE	4,079 m <sup>2</sup>
STRATO DI SOTTOFONDO TRATTATO	4,608 m <sup>2</sup>
SPARTITRAFFICO	0,566 m <sup>2</sup>
MANUFATTI	
CORDOLO	0,144 m <sup>2</sup>

SEZIONE N.: 209  
 QT. PROGETTO: 261,302  
 DIST.PROG.: 29750,00  
 DIST.PREC.: 21,68  
 DIST.SUCC.: 25,00



SCALA 1:200

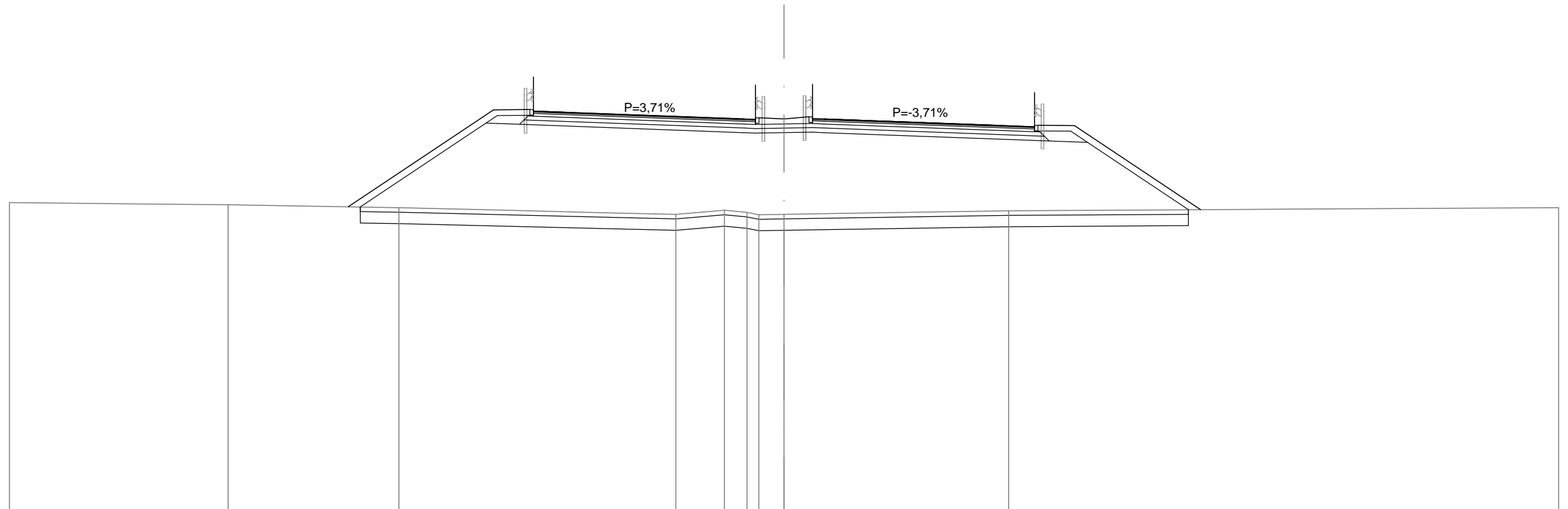
QT.RIF. 244,000

QUOTE TERRENO		257,23		256,96		256,96		256,95		256,19	256,23	256,41	256,19					
DIST.PARZIALI TERRENO			13,13		7,76		10,87		13,84		2,78							
QUOTE PROGETTO		257,20	261,70	261,71	263,14	261,58	261,44	261,30	261,36	261,30	261,39	261,30	261,16	261,02	260,96	261,03	261,01	256,47
DIST.PARZIALI PROGETTO			6,74	1,60	1,75	3,75	3,75	1,10	1,10	3,75	3,75	1,75	1,60	6,81				
QUOTE PROGETTO INF.		257,19	261,12	261,10	261,07			260,70	260,68	260,70	260,72	260,70		260,74	260,33	260,30	260,27	256,50
DIST. PARZ. PROG. INF.			5,89	0,98		9,86		1,25	1,25		9,25		0,63	0,95	0,73	5,65		



SCAVI E BONIFICHE	
SCOTICO	36,372 m
BONIFICA	18,171 m <sup>2</sup>
RILEVATI	
RIEMPIMENTO	1,233 m <sup>2</sup>
RILEVATO	109,090 m <sup>2</sup>
TERRENO VEGETALE	17,511 m
SOVRASTRUTTURA STRADALE	
STRATO DI USURA	19,500 m
STRATO DI BINDER	19,500 m
STRATO DI BASE	19,500 m
STRATO DI FONDAZIONE	4,079 m <sup>2</sup>
STRATO DI SOTTOFONDO TRATTATO	4,608 m <sup>2</sup>
SPARTITRAFFICO	0,566 m <sup>2</sup>
MANUFATTI	
CORDOLO	0,144 m <sup>2</sup>

SEZIONE N.: 211  
 QT. PROGETTO: 261,177  
 DIST.PROG.: 29800,00  
 DIST.PREC.: 25,00  
 DIST.SUCC.: 25,00



SCALA 1:200

QT.RIF. 244,000

QUOTE TERRENO	257,41	257,29		256,99	257,17	257,08	256,97	256,99		257,15							
DIST.PARZIALI TERRENO	7,49	12,15		2,13	0,99	1,10		9,86									
QUOTE PROGETTO	257,32	261,57	261,59	263,02	261,46	261,32	261,18	261,23	261,18	261,27	261,18	261,04	260,90	260,83	260,90	260,89	257,20
DIST.PARZIALI PROGETTO	6,37	1,60	1,75	3,75	3,75	1,10	1,10	3,75	3,75	1,75	1,60	5,53					
QUOTE PROGETTO INF.	257,31	261,00	260,98	260,94		260,58	260,56	260,58	260,60	260,58		260,61	260,21	260,18	260,15		257,19
DIST. PARZ. PROG. INF.	5,52	0,98		9,86		1,25	1,25		9,25		0,63	0,95	0,73	4,43			

SCAVI E BONIFICHE	
SCOTICO	35,569 m
BONIFICA	17,775 m <sup>2</sup>
RILEVATI	
RIEMPIMENTO	1,233 m <sup>2</sup>
RILEVATO	94,312 m <sup>2</sup>
TERRENO VEGETALE	16,734 m
SOVRASTRUTTURA STRADALE	
STRATO DI USURA	19,500 m
STRATO DI BINDER	19,500 m
STRATO DI BASE	19,500 m
STRATO DI FONDAZIONE	4,079 m <sup>2</sup>
STRATO DI SOTTOFONDO TRATTATO	4,608 m <sup>2</sup>
SPARTITRAFFICO	0,566 m <sup>2</sup>
MANUFATTI	
CORDOLO	0,144 m <sup>2</sup>

SEZIONE N.: 212  
 QT. PROGETTO: 261,059  
 DIST.PROG.: 29825,00  
 DIST.PREC.: 25,00  
 DIST.SUCC.: 25,00



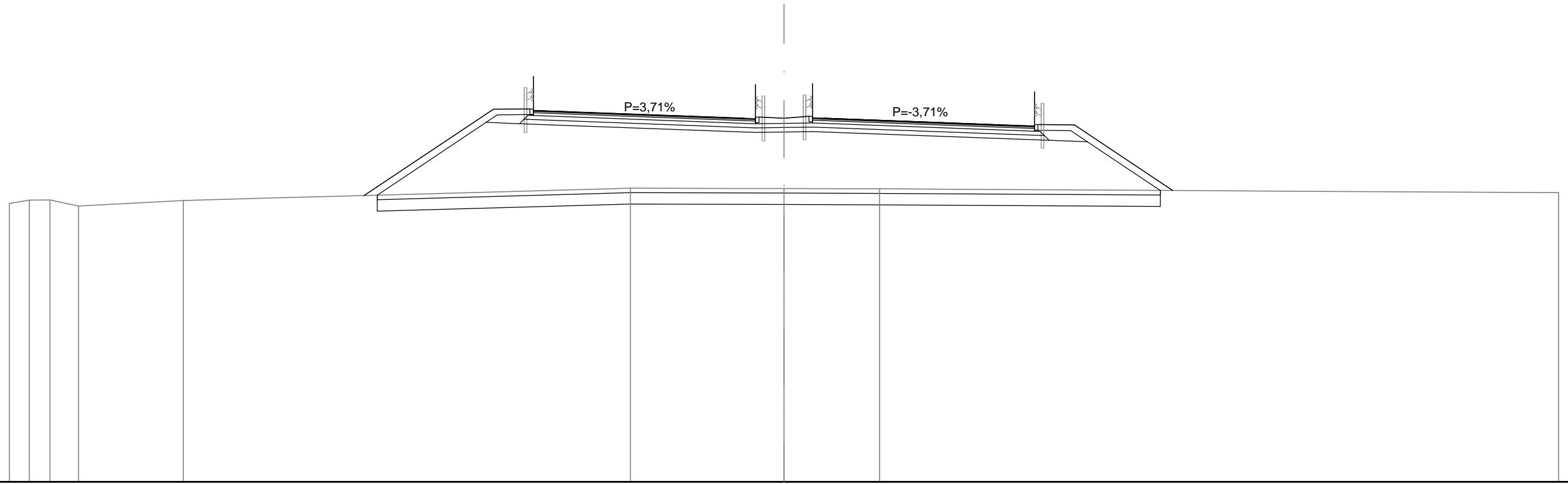
SCALA 1:200

QT.RIF. 244,000

QUOTE TERRENO	257,22	257,09	257,25	257,24	257,09	257,43	257,47	257,57	257,62					
DIST.PARZIALI TERRENO	7,56	1,30	0,97	1,30	13,38	2,44	6,58	9,47						
QUOTE PROGETTO		257,11			261,46	261,06	261,11	261,06	260,92	260,78	260,72	260,79	260,77	257,61
DIST.PARZIALI PROGETTO			6,52	1,60	1,75	3,75	3,75	1,10	1,10	3,75	3,75	1,75	1,60	4,73
QUOTE PROGETTO INF.		257,19			260,88	260,46	260,44	260,46		260,50	260,09	260,06	260,03	257,62
DIST. PARZ. PROG. INF.			5,54	0,98		9,86		1,25	1,25	9,25	0,63	0,95	0,73	3,62

SCAVI E BONIFICHE	
SCOTICO	34,376 m
BONIFICA	17,186 m <sup>2</sup>
RILEVATI	
RIEMPIMENTO	1,233 m <sup>2</sup>
RILEVATO	76,806 m <sup>2</sup>
TERRENO VEGETALE	15,197 m
SOVRASTRUTTURA STRADALE	
STRATO DI USURA	19,500 m
STRATO DI BINDER	19,500 m
STRATO DI BASE	19,500 m
STRATO DI FONDAZIONE	4,079 m <sup>2</sup>
STRATO DI SOTTOFONDO TRATTATO	4,608 m <sup>2</sup>
SPARTITRAFFICO	0,566 m <sup>2</sup>
MANUFATTI	
CORDOLO	0,144 m <sup>2</sup>

SEZIONE N.: 213  
 QT. PROGETTO: 260,940  
 DIST.PROG.: 29850,00  
 DIST.PREC.: 25,00  
 DIST.SUCC.: 25,00



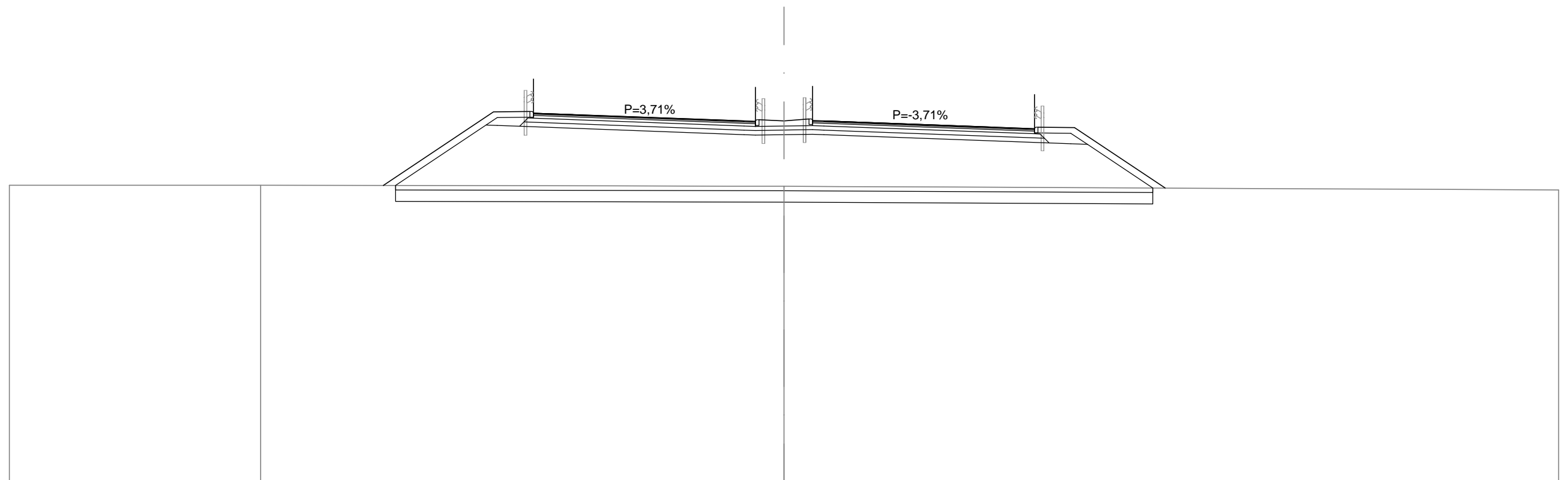
SCALA 1:200

QT.RIF. 245,000

QUOTE TERRENO	257,35	257,36	257,09	257,34	257,88	257,86	257,85														
DIST.PARZIALI TERRENO	0,90	1,25	4,60	19,62	6,74	4,19															
QUOTE PROGETTO				257,56	261,34	261,35	262,78	261,22	261,08	260,94	261,00	260,94	261,03	260,94	260,80	260,66	260,60	260,67	260,65	257,77	
DIST.PARZIALI PROGETTO				5,67	1,60	1,75	3,75	3,75	3,75	1,10	1,10	3,75	3,75	1,75	1,60	4,31					
QUOTE PROGETTO INF.				257,57	260,76	260,74	260,71			260,34	260,32	260,34	260,36	260,34			260,38	259,97	259,94	259,91	257,78
DIST. PARZ. PROG. INF.				4,78	0,98		9,86			1,25	1,25		9,25				0,63	0,95	0,73	3,20	

SCAVI E BONIFICHE	
SCOTICO	33,237 m
BONIFICA	16,619 m <sup>2</sup>
RILEVATI	
RIEMPIMENTO	1,233 m <sup>2</sup>
RILEVATO	67,948 m <sup>2</sup>
TERRENO VEGETALE	13,803 m
SOVRASTRUTTURA STRADALE	
STRATO DI USURA	19,500 m
STRATO DI BINDER	19,500 m
STRATO DI BASE	19,500 m
STRATO DI FONDAZIONE	4,079 m <sup>2</sup>
STRATO DI SOTTOFONDO TRATTATO	4,608 m <sup>2</sup>
SPARTITRAFFICO	0,566 m <sup>2</sup>
MANUFATTI	
CORDOLO	0,144 m <sup>2</sup>

SEZIONE N.: 214  
 QT. PROGETTO: 260,820  
 DIST.PROG.: 29875,00  
 DIST.PREC.: 25,00  
 DIST.SUCC.: 25,00



SCALA 1:200

QT.RIF. 245,000

QUOTE TERRENO	258,00																257,95	
DIST.PARZIALI TERRENO	22,97																	
QUOTE PROGETTO	257,99	261,22	261,23	262,66	261,10	260,96	260,82	260,88	260,82	260,91	260,82	260,68	260,54	260,48	260,55	260,53	257,88	
DIST.PARZIALI PROGETTO	4,84	1,60	1,75	3,75	3,75	1,10	1,10	3,75	3,75	1,75	1,60	3,98						
QUOTE PROGETTO INF.	257,99	260,64	260,62	260,59	260,22	260,20	260,22	260,24	260,22	260,26	259,85	259,82	259,79	257,88				
DIST. PARZ. PROG. INF.	3,98	0,98	9,86	1,25	1,25	9,25	0,63	0,95	0,73	2,87								

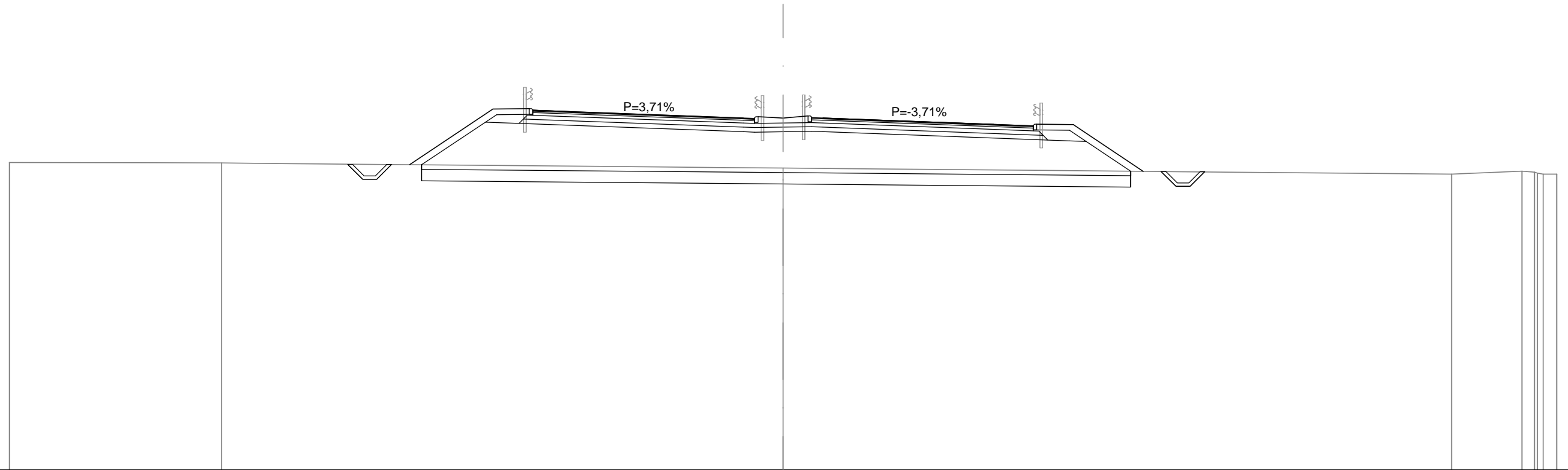






SCAVI E BONIFICHE	
STERRO	1,657 m <sup>2</sup>
SCOTICO	31,156 m
BONIFICA	15,577 m <sup>2</sup>
RILEVATI	
RIEMPIMENTO	1,233 m <sup>2</sup>
RILEVATO	45,957 m <sup>2</sup>
TERRENO VEGETALE	11,297 m
SOVRASTRUTTURA STRADALE	
STRATO DI USURA	19,500 m
STRATO DI BINDER	19,500 m
STRATO DI BASE	19,500 m
STRATO DI FONDAZIONE	4,079 m <sup>2</sup>
STRATO DI SOTTOFONDO TRATTATO	4,608 m <sup>2</sup>
SPARTITRAFFICO	0,566 m <sup>2</sup>
MANUFATTI	
CANALETTA	0,657 m <sup>2</sup>
CORDOLO	0,144 m <sup>2</sup>

SEZIONE N.: 217  
 QT. PROGETTO: 260,461  
 DIST.PROG.: 29950,00  
 DIST.PREC.: 25,00  
 DIST.SUCC.: 25,00



SCALA 1:200

QT.RIF. 245,000

QUOTE TERRENO	258,49															258,26															258,00	258,13	258,04
DIST.PARZIALI TERRENO		24,67															29,38														3,10		
QUOTE PROGETTO			258,41		260,86	260,87	262,30	260,74		260,60		260,46	260,52	260,46	260,55	260,46		260,32		260,18	260,12	260,19	260,17		258,12								
DIST.PARZIALI PROGETTO			3,66	1,60	1,75	3,75	3,75			1,10	1,10	3,75	3,75	1,75	1,60	3,07																	
QUOTE PROGETTO INF.		258,42	257,77	257,77	258,42	258,41		260,28	260,26	260,23		259,86	259,84	259,86	259,88	259,86		259,90	259,49	259,46	259,43		258,13	258,12	257,47	257,47	258,12						
DIST. PARZ. PROG. INF.		0,65	0,62	0,65	1,32	2,81	0,98			9,86		1,25	1,25			9,25		0,63	0,95	0,73	1,96	1,34	0,65	0,62	0,65								

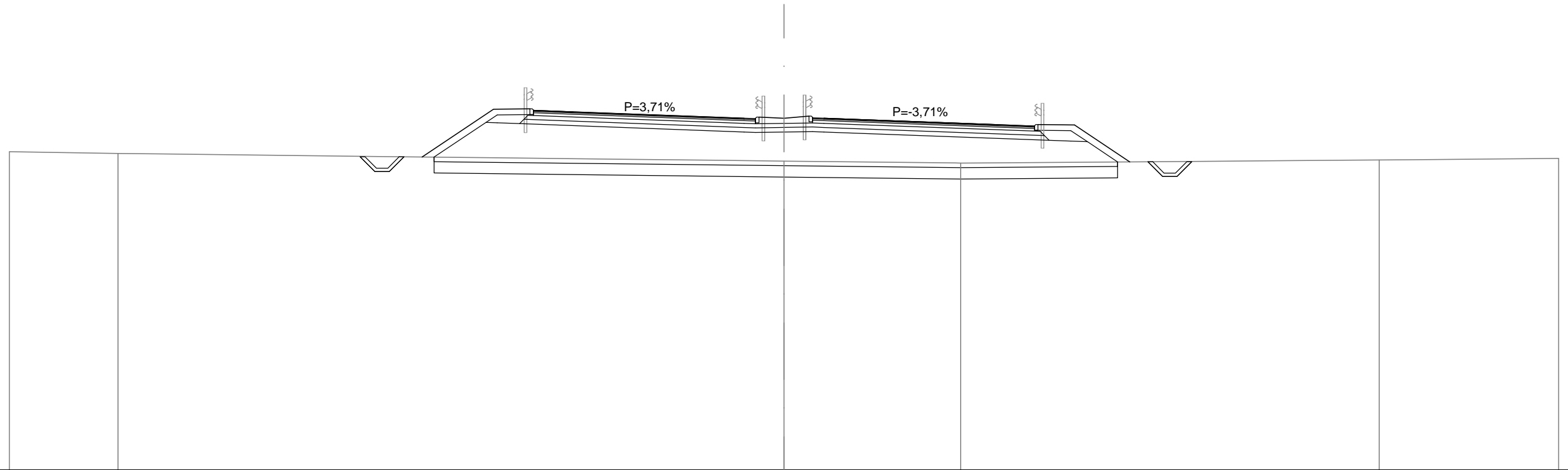






SCAVI E BONIFICHE	
STERRO	1,691 m <sup>2</sup>
SCOTICO	30,005 m
BONIFICA	15,001 m <sup>2</sup>
RILEVATI	
RIEMPIMENTO	1,233 m <sup>2</sup>
RILEVATO	35,685 m <sup>2</sup>
TERRENO VEGETALE	9,894 m
SOVRASTRUTTURA STRADALE	
STRATO DI USURA	19,500 m
STRATO DI BINDER	19,500 m
STRATO DI BASE	19,500 m
STRATO DI FONDAZIONE	4,079 m <sup>2</sup>
STRATO DI SOTTOFONDO TRATTATO	4,608 m <sup>2</sup>
SPARTITRAFFICO	0,566 m <sup>2</sup>
MANUFATTI	
CANALETTA	0,657 m <sup>2</sup>
CORDOLO	0,144 m <sup>2</sup>

SEZIONE N.: 221  
 QT. PROGETTO: 260,449  
 DIST.PROG.: 30050,00  
 DIST.PREC.: 25,00  
 DIST.SUCC.: 25,00



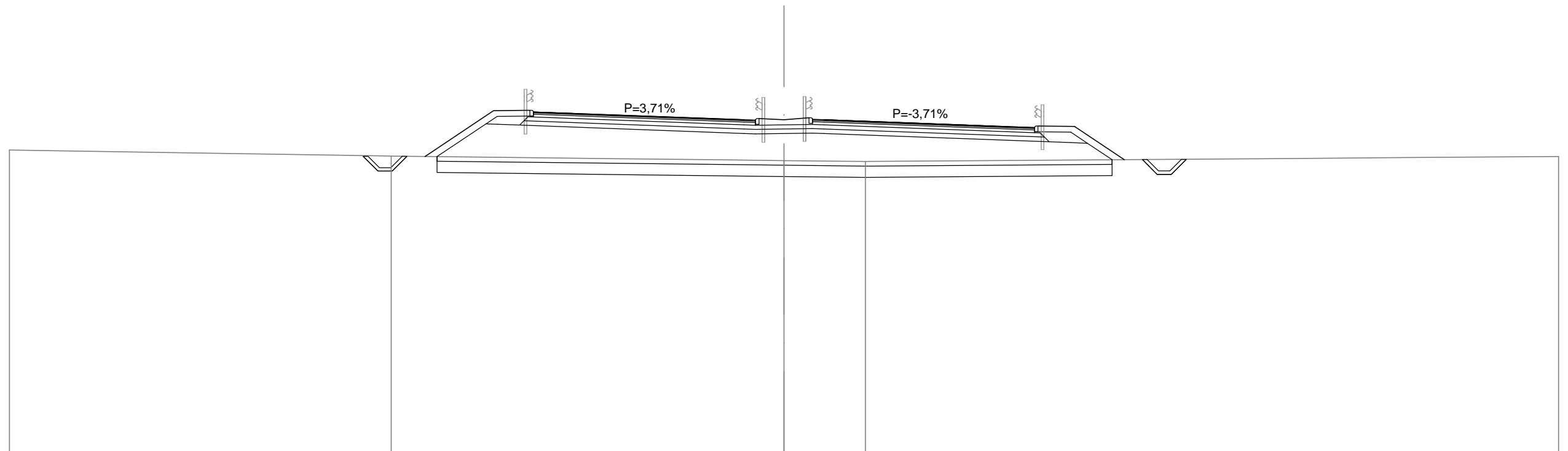
SCALA 1:200

QT.RIF. 245,000

QUOTE TERRENO	258,90												258,57		258,49												258,62																	
DIST.PARZIALI TERRENO	29,23												7,75		18,37																													
QUOTE PROGETTO	258,75		260,85		260,86		262,29		260,73		260,59		260,45		260,50		260,45		260,54		260,45		260,31		260,17		260,11		260,18		260,16		258,54											
DIST.PARZIALI PROGETTO	3,14		1,60		1,75		3,75		3,75		1,10		1,10		3,75		3,75		1,75		1,60		2,43																					
QUOTE PROGETTO INF.	258,76		258,11		258,11		258,76		258,75		260,27		260,25		260,21		259,85		259,83		259,85		259,87		259,85		259,89		259,48		259,45		259,42		258,53		258,54		257,89		257,89		258,54	
DIST. PARZ. PROG. INF.	0,65		0,62		0,65		1,32		2,28		0,98		9,86		1,25		1,25		9,25		0,63		0,95		0,73		1,33		1,32		0,65		0,62		0,65		258,54							

SCAVI E BONIFICHE	
STERRO	1,695 m <sup>2</sup>
SCOTICO	29,632 m
BONIFICA	14,815 m <sup>2</sup>
RILEVATI	
RIEMPIMENTO	1,233 m <sup>2</sup>
RILEVATO	32,412 m <sup>2</sup>
TERRENO VEGETALE	9,446 m
SOVRASTRUTTURA STRADALE	
STRATO DI USURA	19,500 m
STRATO DI BINDER	19,500 m
STRATO DI BASE	19,500 m
STRATO DI FONDAZIONE	4,079 m <sup>2</sup>
STRATO DI SOTTOFONDO TRATTATO	4,608 m <sup>2</sup>
SPARTITRAFFICO	0,566 m <sup>2</sup>
MANUFATTI	
CANALETTA	0,657 m <sup>2</sup>
CORDOLO	0,144 m <sup>2</sup>

SEZIONE N.: 222  
 QT. PROGETTO: 260,602  
 DIST.PROG.: 30075,00  
 DIST.PREC.: 25,00  
 DIST.SUCC.: 25,00



SCALA 1:200

QT.RIF. 246,000

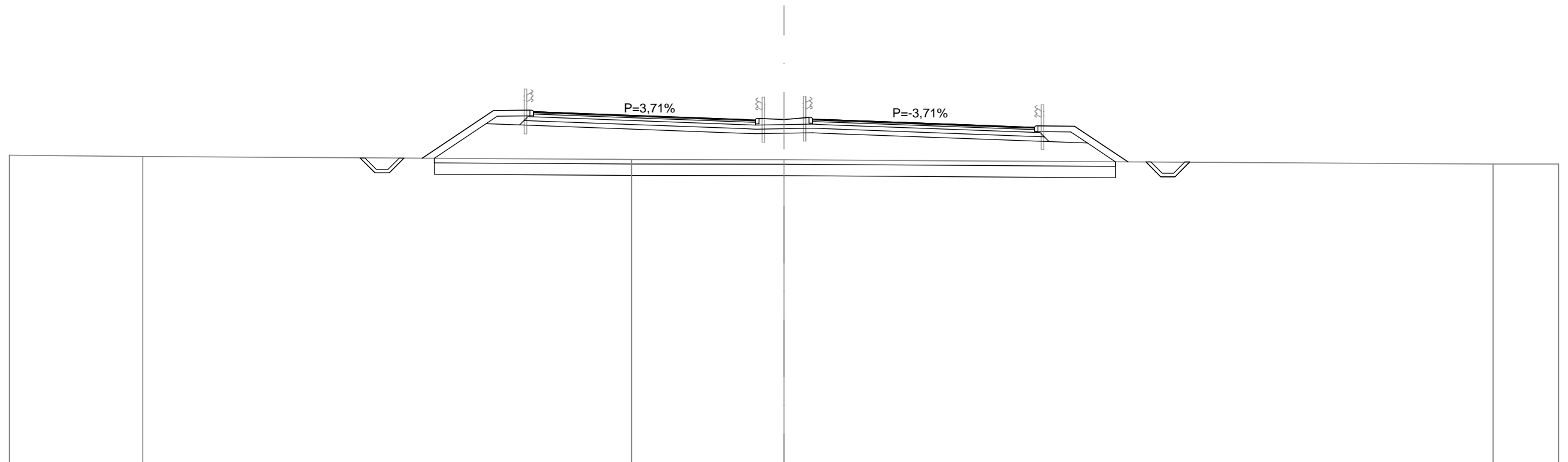
QUOTE TERRENO	259,01												258,81	258,77																		
DIST.PARZIALI TERRENO			17,24										3,57																			
QUOTE PROGETTO			258,99	261,00	261,02	262,45	260,88	260,74	260,60	260,66	260,60	260,69	260,60	260,46	260,32	260,26	260,33	260,31	258,85													
DIST.PARZIALI PROGETTO			3,01	1,60	1,75	3,75	3,75	1,10	1,10	3,75	3,75	1,75	1,60	2,19																		
QUOTE PROGETTO INF.	259,00	258,35	258,35	259,00	258,99	260,42	260,40	260,37	260,00	259,98	260,00	260,02	260,00	260,04	259,64	259,60	259,57	258,85	258,86	258,21	258,21	258,86										
DIST. PARZ. PROG. INF.	0,65	0,62	0,65	1,32	2,15	0,98	9,86	1,25	1,25	9,25	0,63	0,95	0,73	1,09	1,32	0,65	0,62	0,65														





SCAVI E BONIFICHE	
STERRO	1,656 m <sup>2</sup>
SCOTICO	29,903 m
BONIFICA	14,951 m <sup>2</sup>
RILEVATI	
RIEMPIMENTO	1,233 m <sup>2</sup>
RILEVATO	33,119 m <sup>2</sup>
TERRENO VEGETALE	9,792 m
SOVRASTRUTTURA STRADALE	
STRATO DI USURA	19,500 m
STRATO DI BINDER	19,500 m
STRATO DI BASE	19,500 m
STRATO DI FONDAZIONE	4,079 m <sup>2</sup>
STRATO DI SOTTOFONDO TRATTATO	4,608 m <sup>2</sup>
SPARTITRAFFICO	0,566 m <sup>2</sup>
MANUFATTI	
CANALETTA	0,657 m <sup>2</sup>
CORDOLO	0,144 m <sup>2</sup>

SEZIONE N.: 224  
 QT. PROGETTO: 261,096  
 DIST.PROG.: 30125,00  
 DIST.PREC.: 25,00  
 DIST.SUCC.: 2,01



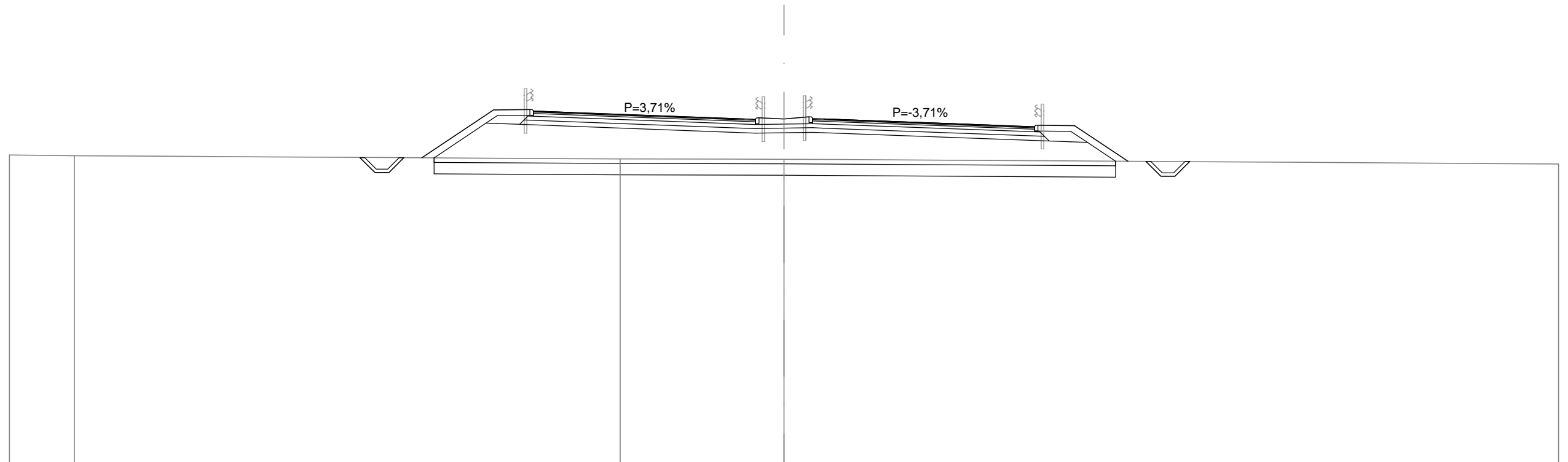
SCALA 1:200

QT.RIF. 246,000

QUOTE TERRENO	259,47		259,35				259,33				259,14											
DIST.PARZIALI TERRENO	21,45				6,69				31,12													
QUOTE PROGETTO	259,40		261,49	261,51	262,94	261,37	261,24	261,10	261,15	261,10	261,19	261,10	260,96	260,82	260,75	260,82	260,81	259,24				
DIST.PARZIALI PROGETTO	3,14		1,60	1,75	3,75	3,75	1,10	1,10	3,75	3,75	1,75	1,60	2,35									
QUOTE PROGETTO INF.	259,41	258,76	258,76	259,41	259,40	260,92	260,90	260,86	260,50	260,48	260,50	260,51	260,50	260,53	260,13	260,09	260,07	259,25	259,24	258,59	258,59	259,24
DIST. PARZ. PROG. INF.	0,65	0,62	0,65	1,33	2,28	0,98	9,86	1,25	1,25	9,25	0,63	0,95	0,73	1,23	1,34	0,65	0,62	0,65				

SCAVI E BONIFICHE	
STERRO	1,656 m <sup>2</sup>
SCOTICO	29,914 m
BONIFICA	14,957 m <sup>2</sup>
RILEVATI	
RIEMPIMENTO	1,233 m <sup>2</sup>
RILEVATO	33,206 m <sup>2</sup>
TERRENO VEGETALE	9,805 m
SOVRASTRUTTURA STRADALE	
STRATO DI USURA	19,500 m
STRATO DI BINDER	19,500 m
STRATO DI BASE	19,500 m
STRATO DI FONDAZIONE	4,079 m <sup>2</sup>
STRATO DI SOTTOFONDO TRATTATO	4,608 m <sup>2</sup>
SPARTITRAFFICO	0,566 m <sup>2</sup>
MANUFATTI	
CANALETTA	0,657 m <sup>2</sup>
CORDOLO	0,144 m <sup>2</sup>

SEZIONE N.: 225  
 QT. PROGETTO: 261,121  
 DIST.PROG.: 30127,01  
 DIST.PREC.: 2,01  
 DIST.SUCC.: 22,99



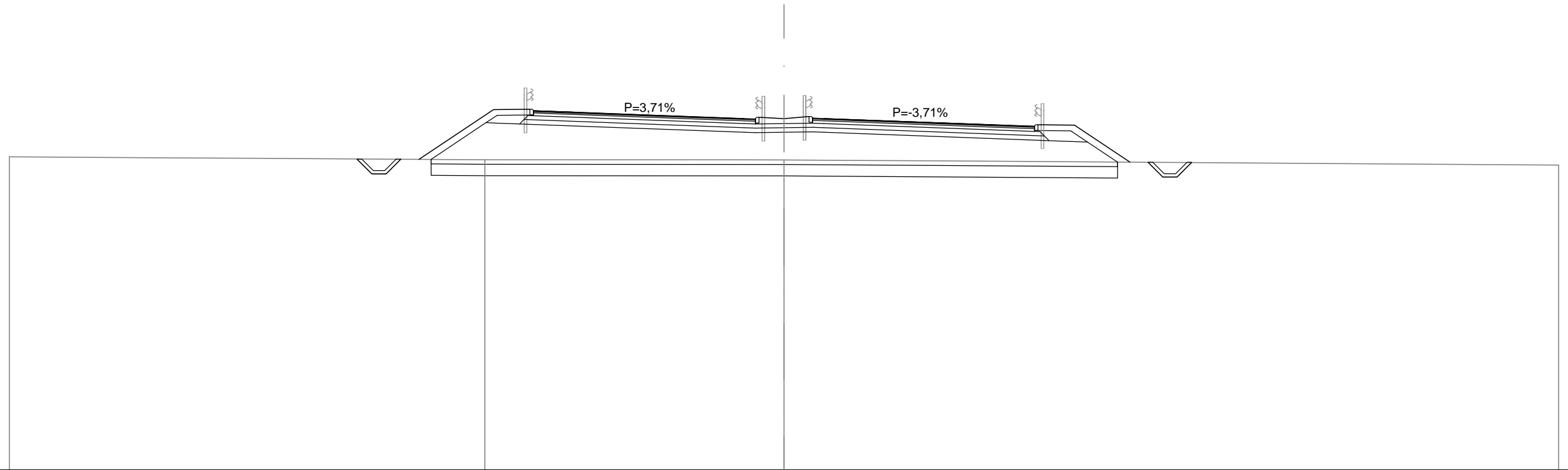
SCALA 1:200

QT.RIF. 246,000

QUOTE TERRENO	259,51											259,37											259,36																														
DIST.PARZIALI TERRENO	23,95															7,19																																					
QUOTE PROGETTO	259,42															261,52	261,53	262,96	261,40	261,26															261,12	261,18	261,12	261,21	261,12	260,98	260,84	260,78	260,85	260,83	259,26								
DIST.PARZIALI PROGETTO	3,14															1,60	1,75	3,75	3,75	3,75															3,75	1,75	1,60	2,35															
QUOTE PROGETTO INF.	259,43	258,78	258,78	259,43	259,42	260,94	260,92	260,89																260,52	260,50	260,52	260,54	260,52																260,56	260,15	260,12	260,09	259,27	259,26	258,61	258,61	259,26	
DIST. PARZ. PROG. INF.	0,65	0,62	0,65	1,33	2,28	0,98	9,86															1,25	1,25	9,25															0,63	0,95	0,73	1,24	1,34	0,65	0,62	0,65							

SCAVI E BONIFICHE	
STERRO	1,656 m <sup>2</sup>
SCOTICO	30,131 m
BONIFICA	15,065 m <sup>2</sup>
RILEVATI	
RIEMPIMENTO	1,233 m <sup>2</sup>
RILEVATO	34,989 m <sup>2</sup>
TERRENO VEGETALE	10,066 m
SOVRASTRUTTURA STRADALE	
STRATO DI USURA	19,500 m
STRATO DI BINDER	19,500 m
STRATO DI BASE	19,500 m
STRATO DI FONDAZIONE	4,079 m <sup>2</sup>
STRATO DI SOTTOFONDO TRATTATO	4,608 m <sup>2</sup>
SPARTITRAFFICO	0,566 m <sup>2</sup>
MANUFATTI	
CANALETTA	0,657 m <sup>2</sup>
CORDOLO	0,144 m <sup>2</sup>

SEZIONE N.: 226  
 QT. PROGETTO: 261,437  
 DIST.PROG.: 30150,00  
 DIST.PREC.: 22,99  
 DIST.SUCC.: 25,00



SCALA 1:200

QT.RIF. 246,000

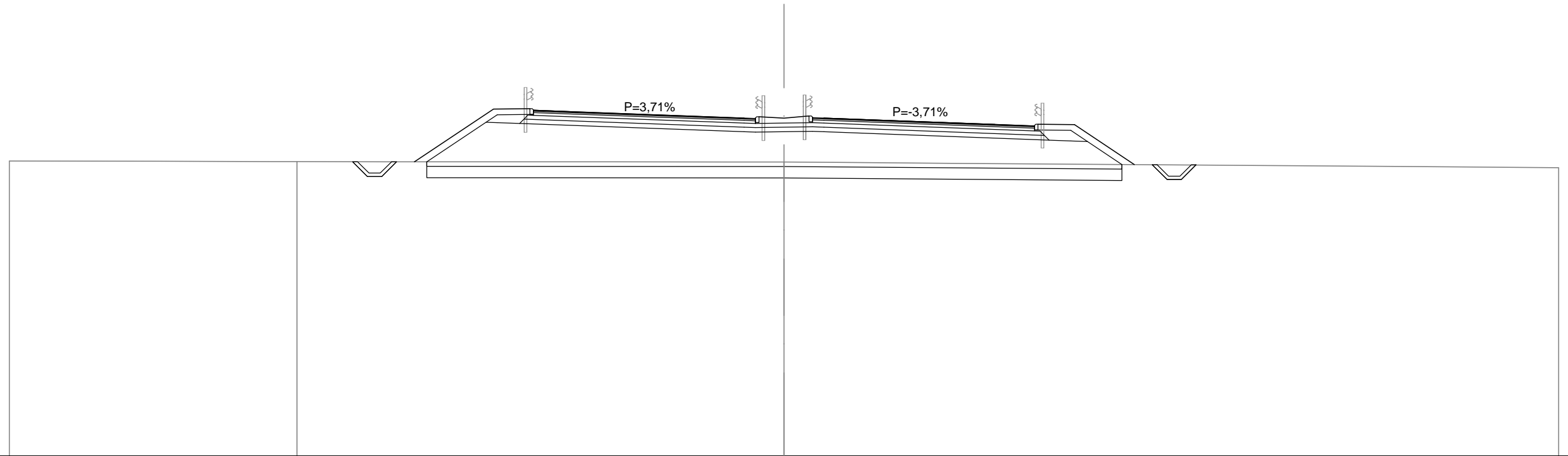
QUOTE TERRENO	259,63													259,62																												
DIST.PARZIALI TERRENO	13,13																																									
QUOTE PROGETTO	259,65			261,83		261,85		263,28		261,71		261,58			261,44		261,49		261,44		261,53		261,44		261,30			261,16		261,09		261,16		261,15		259,52						
DIST.PARZIALI PROGETTO	3,27			1,60		1,75		3,75		3,75			1,10		1,10		3,75		3,75		1,75		1,60		2,44																	
QUOTE PROGETTO INF.	259,65			261,26		261,24		261,20		260,84			260,82		260,84		260,86		260,84		260,87			260,47		260,43		260,41		259,53			259,52		258,87		258,87		259,52			
DIST. PARZ. PROG. INF.	0,65			0,62		0,65		1,33		2,41			0,98		9,86			1,25		1,25		9,25			0,63		0,95		0,73		1,32			1,34		0,65		0,62		0,65		

SCAVI E BONIFICHE	
STERRO	1,645 m <sup>2</sup>
SCOTICO	30,507 m
BONIFICA	15,253 m <sup>2</sup>
RILEVATI	
RIEMPIMENTO	1,233 m <sup>2</sup>
RILEVATO	38,552 m <sup>2</sup>
TERRENO VEGETALE	10,524 m
SOVRASTRUTTURA STRADALE	
STRATO DI USURA	19,500 m
STRATO DI BINDER	19,500 m
STRATO DI BASE	19,500 m
STRATO DI FONDAZIONE	4,079 m <sup>2</sup>
STRATO DI SOTTOFONDO TRATTATO	4,608 m <sup>2</sup>
SPARTITRAFFICO	0,566 m <sup>2</sup>
MANUFATTI	
CANALETTA	0,657 m <sup>2</sup>
CORDOLO	0,144 m <sup>2</sup>

SEZIONE N.: 227  
 QT. PROGETTO: 261,840  
 DIST.PROG.: 30175,00  
 DIST.PREC.: 25,00  
 DIST.SUCC.: 25,00

SCALA 1:200

QT.RIF. 247,000



QUOTE TERRENO	259,93																259,91					
DIST.PARZIALI TERRENO	21,38																					
QUOTE PROGETTO	259,92		262,24	262,25	263,68	262,12	261,98	261,84	261,90	261,84	261,93	261,84	261,70	261,56	261,50	261,57	261,55	259,80				
DIST.PARZIALI PROGETTO	3,47		1,60	1,75	3,75	3,75	1,10	1,10	3,75	3,75	1,75	1,60	2,63									
QUOTE PROGETTO INF.	259,93	259,28	259,28	259,93	259,92	261,66	261,64	261,61	261,24	261,22	261,24	261,26	261,24	261,28	260,87	260,84	260,81	259,80	259,79	259,14	259,14	259,79
DIST. PARZ. PROG. INF.	0,65	0,62	0,65	1,33	2,60	0,98	9,86	1,25	1,25	9,25	0,63	0,95	0,73	1,51	1,34	0,65	0,62	0,65				

SCAVI E BONIFICHE	
STERRO	1,648 m <sup>2</sup>
SCOTICO	31,582 m
BONIFICA	15,791 m <sup>2</sup>
RILEVATI	
RIEMPIMENTO	1,233 m <sup>2</sup>
RILEVATO	49,932 m <sup>2</sup>
TERRENO VEGETALE	11,815 m
SOVRASTRUTTURA STRADALE	
STRATO DI USURA	19,500 m
STRATO DI BINDER	19,500 m
STRATO DI BASE	19,500 m
STRATO DI FONDAZIONE	4,079 m <sup>2</sup>
STRATO DI SOTTOFONDO TRATTATO	4,608 m <sup>2</sup>
SPARTITRAFFICO	0,566 m <sup>2</sup>
MANUFATTI	
CANALETTA	0,657 m <sup>2</sup>
CORDOLO	0,144 m <sup>2</sup>

SEZIONE N.: 228  
 QT. PROGETTO: 262,288  
 DIST.PROG.: 30200,00  
 DIST.PREC.: 25,00  
 DIST.SUCC.: 25,00



SCALA 1:200

QT.RIF. 247,000

QUOTE TERRENO																260,00																259,98							
DIST.PARZIALI TERRENO																8,27																							
QUOTE PROGETTO				260,00				262,69	262,70	264,13	262,57				262,43				262,29	262,34	262,29				262,15				262,01	261,95	262,02	262,00				259,90			
DIST.PARZIALI PROGETTO				4,03				1,60	1,75	3,75				3,75				1,10	1,10				3,75				3,75				1,75	1,60	3,14						
QUOTE PROGETTO INF.			260,00				262,11	262,09	262,05								261,69	261,67	261,69										261,73	261,32	261,29	261,26			259,91	259,90	259,25	259,25	259,90
DIST. PARZ. PROG. INF.			0,65				0,62	0,65	1,33		3,16						1,25	1,25				9,25				0,63	0,95	0,73	2,03		1,33	0,65	0,62	0,65					

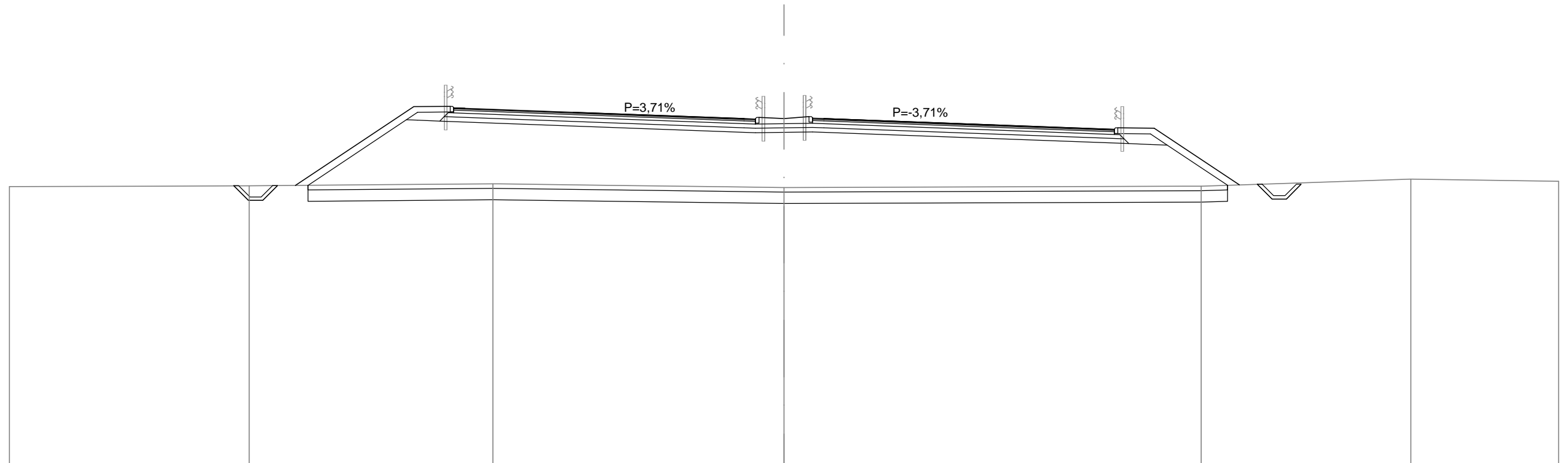


SCAVI E BONIFICHE	
STERRO	1,704 m <sup>2</sup>
SCOTICO	40,364 m
BONIFICA	20,181 m <sup>2</sup>
RILEVATI	
RIEMPIMENTO	1,233 m <sup>2</sup>
RILEVATO	87,316 m <sup>2</sup>
TERRENO VEGETALE	13,927 m
SOVRASTRUTTURA STRADALE	
STRATO DI USURA	26,500 m
STRATO DI BINDER	26,500 m
STRATO DI BASE	26,500 m
STRATO DI FONDAZIONE	5,339 m <sup>2</sup>
STRATO DI SOTTOFONDO TRATTATO	6,008 m <sup>2</sup>
SPARTITRAFFICO	0,566 m <sup>2</sup>
MANUFATTI	
CANALETTA	0,657 m <sup>2</sup>
CORDOLO	0,144 m <sup>2</sup>

SEZIONE N.: 230  
 QT. PROGETTO: 263,188  
 DIST.PROG.: 30250,00  
 DIST.PREC.: 25,00  
 DIST.SUCC.: 25,00

SCALA 1:200

QT.RIF. 248,000



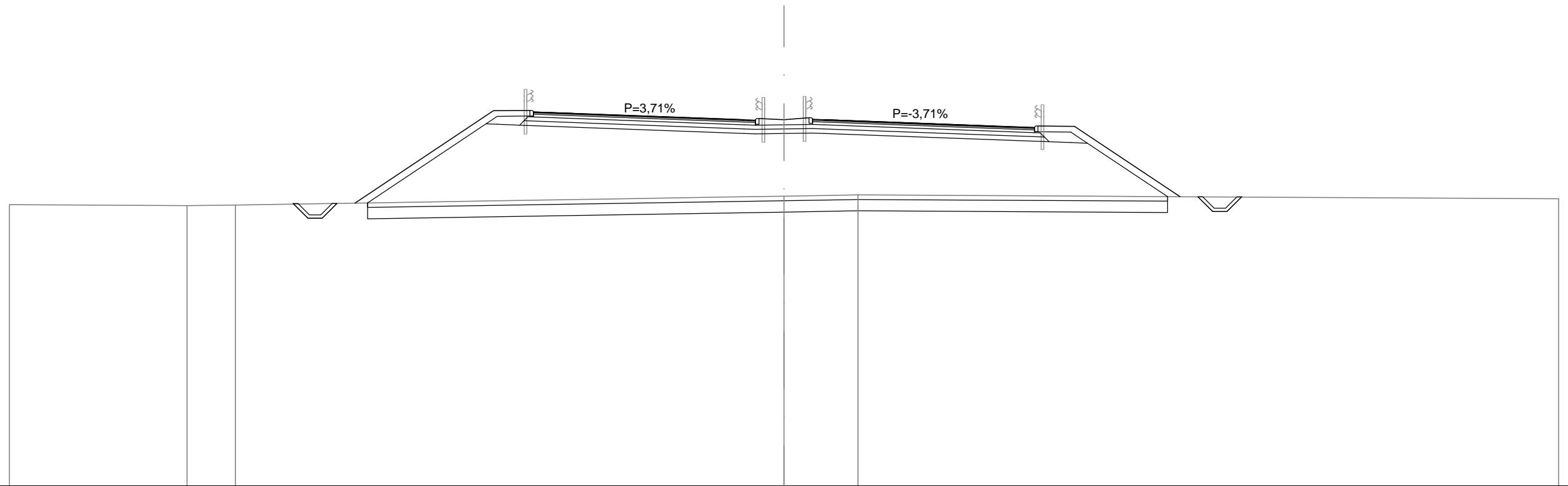
QUOTE TERRENO		260,24		260,33		260,16		260,22		260,53															
DIST.PARZIALI TERRENO		10,70			12,78			18,31		9,20															
QUOTE PROGETTO		260,25		263,72	263,73	263,64		263,47	263,33	263,19	263,24	263,19	263,28	263,19		263,05	262,91	262,73	262,79	262,77		260,28			
DIST.PARZIALI PROGETTO			5,19	1,60	4,75	3,75	3,75	1,10	1,10	3,75	3,75	4,75	1,60	3,73											
QUOTE PROGETTO INF.		260,25	259,60	260,25	260,26	263,14	263,12	263,08		262,59	262,57	262,59	262,61	262,59		262,50	262,09	262,06	262,03		260,26	260,31	259,66	259,66	260,31
DIST. PARZ. PROG. INF.		0,65	0,62	0,65	1,34	4,32	0,98			13,36	1,25	1,25			12,75	0,63	0,95	0,73	2,65		1,30	0,65	0,62	0,65	





SCAVI E BONIFICHE	
STERRO	1,616 m <sup>2</sup>
SCOTICO	35,113 m
BONIFICA	17,555 m <sup>2</sup>
RILEVATI	
RIEMPIMENTO	1,233 m <sup>2</sup>
RILEVATO	86,444 m <sup>2</sup>
TERRENO VEGETALE	16,073 m
SOVRASTRUTTURA STRADALE	
STRATO DI USURA	19,500 m
STRATO DI BINDER	19,500 m
STRATO DI BASE	19,500 m
STRATO DI FONDAZIONE	4,079 m <sup>2</sup>
STRATO DI SOTTOFONDO TRATTATO	4,608 m <sup>2</sup>
SPARTITRAFFICO	0,566 m <sup>2</sup>
MANUFATTI	
CANALETTA	0,657 m <sup>2</sup>
CORDOLO	0,144 m <sup>2</sup>

SEZIONE N.: 232  
 QT. PROGETTO: 264,086  
 DIST.PROG.: 30300,00  
 DIST.PREC.: 25,00  
 DIST.SUCC.: 25,00



SCALA 1:200

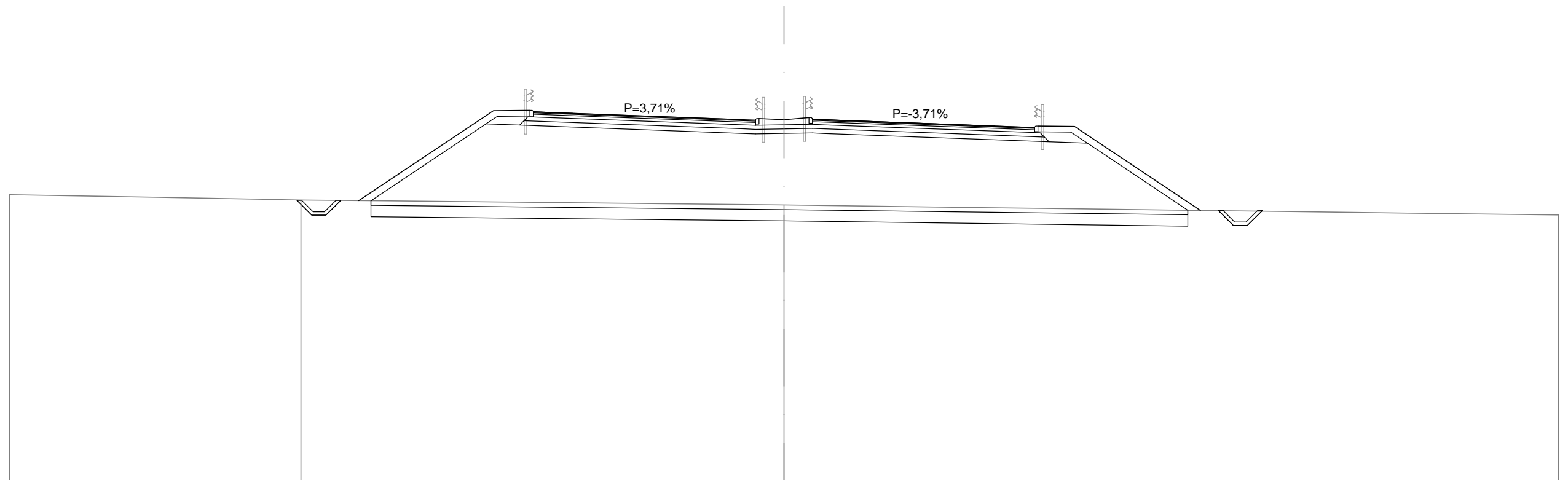
QT.RIF. 248,000

QUOTE TERRENO		260,32	260,34							260,74	260,79																
DIST.PARZIALI TERRENO		2,12		24,08						3,24																	
QUOTE PROGETTO			260,43		264,48	264,50	265,93	264,36		264,23		264,09	264,14	264,09		263,95		263,81	263,74	263,81	263,80		260,71				
DIST.PARZIALI PROGETTO				6,08	1,60	1,75	3,75	3,75				1,10	1,10		3,75	3,75	1,75	1,60	4,63								
QUOTE PROGETTO INF.			260,41	260,44		263,91	263,89	263,85				263,49	263,47	263,49				263,52	263,12	263,08	263,06		260,71	260,71	260,06	260,06	260,71
DIST. PARZ. PROG. INF.			0,65	0,62	0,65	1,34		5,20		0,98		9,86		1,25	1,25		9,25		0,63	0,95	0,73	3,51	1,34	0,65	0,62	0,65	



SCAVI E BONIFICHE	
STERRO	1,652 m <sup>2</sup>
SCOTICO	35,861 m
BONIFICA	17,929 m <sup>2</sup>
RILEVATI	
RIEMPIMENTO	1,233 m <sup>2</sup>
RILEVATO	98,050 m <sup>2</sup>
TERRENO VEGETALE	16,953 m
SOVRASTRUTTURA STRADALE	
STRATO DI USURA	19,500 m
STRATO DI BINDER	19,500 m
STRATO DI BASE	19,500 m
STRATO DI FONDAZIONE	4,079 m <sup>2</sup>
STRATO DI SOTTOFONDO TRATTATO	4,608 m <sup>2</sup>
SPARTITRAFFICO	0,566 m <sup>2</sup>
MANUFATTI	
CANALETTA	0,657 m <sup>2</sup>
CORDOLO	0,144 m <sup>2</sup>

SEZIONE N.: 234  
 QT. PROGETTO: 264,873  
 DIST.PROG.: 30350,00  
 DIST.PREC.: 25,00  
 DIST.SUCC.: 25,00



SCALA 1:200

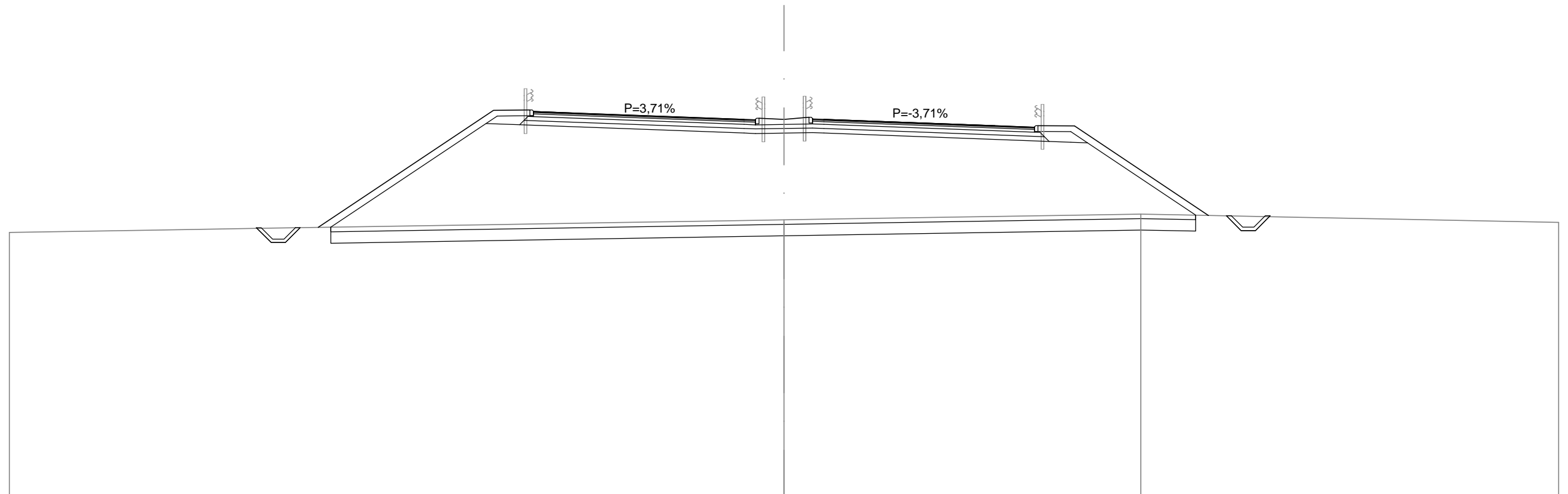
QT.RIF. 249,000

QUOTE TERRENO	261,35															261,13																																			
DIST.PARZIALI TERRENO	21,20																																																		
QUOTE PROGETTO	261,33			265,27			265,29			266,72			265,15			265,01			264,87			264,93			264,87			264,97			264,87			264,73			264,59			264,53			264,60			264,58			260,90		
DIST.PARZIALI PROGETTO	5,91			1,60			1,75			3,75			3,75			1,10			1,10			3,75			3,75			1,75			1,60			5,53																	
QUOTE PROGETTO INF.	261,33	260,68	260,68	261,33	261,32		264,69	264,67	264,64							264,27	264,25	264,27											264,31	263,91	263,87	263,84		260,90	260,89	260,24	260,24	260,24	260,89												
DIST. PARZ. PROG. INF.	0,65	0,62	0,65	1,32			0,98									1,25	1,25											0,63	0,95	0,73		4,41	1,34	0,65	0,62	0,65															



SCAVI E BONIFICHE	
STERRO	1,591 m <sup>2</sup>
SCOTICO	37,966 m
BONIFICA	18,980 m <sup>2</sup>
RILEVATI	
RIEMPIMENTO	1,233 m <sup>2</sup>
RILEVATO	122,755 m <sup>2</sup>
TERRENO VEGETALE	19,514 m
SOVRASTRUTTURA STRADALE	
STRATO DI USURA	19,500 m
STRATO DI BINDER	19,500 m
STRATO DI BASE	19,500 m
STRATO DI FONDAZIONE	4,079 m <sup>2</sup>
STRATO DI SOTTOFONDO TRATTATO	4,608 m <sup>2</sup>
SPARTITRAFFICO	0,566 m <sup>2</sup>
MANUFATTI	
CANALETTA	0,657 m <sup>2</sup>
CORDOLO	0,144 m <sup>2</sup>

SEZIONE N.: 236  
 QT. PROGETTO: 265,487  
 DIST.PROG.: 30400,00  
 DIST.PREC.: 25,00  
 DIST.SUCC.: 8,53



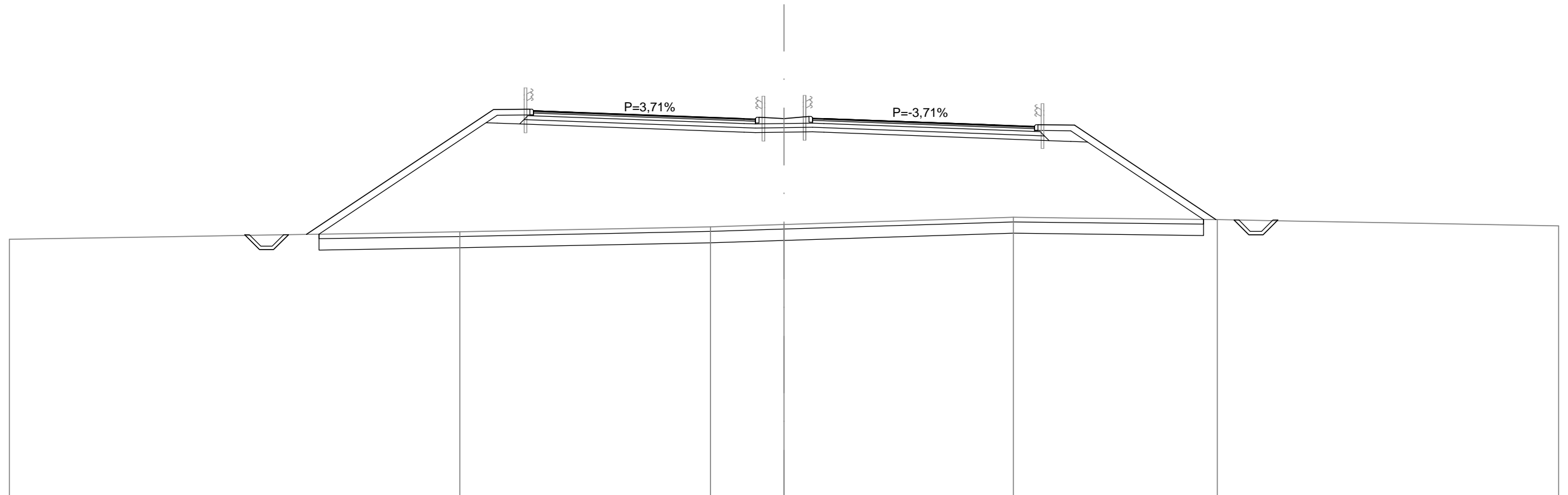
SCALA 1:200

QT.RIF. 249,000

QUOTE TERRENO																261,08																261,34																			
DIST.PARZIALI TERRENO																15,66																																			
QUOTE PROGETTO	260,75			265,88			265,90			267,33			265,77			265,63			265,49			265,54			265,49			265,58			265,49			265,35			265,21			265,14			265,21			265,20			261,28		
DIST.PARZIALI PROGETTO	7,69			1,60			1,75			3,75			3,75			1,10			1,10			3,75			3,75			1,75			1,60			5,88																	
QUOTE PROGETTO INF.	260,74	260,09	260,09	260,74	260,76		265,31	265,29	265,25		264,89	264,87	264,89	264,91	264,89		264,92	264,52	264,49	264,46		261,29	261,26	260,61	260,61	260,61	261,26																								
DIST. PARZ. PROG. INF.	0,65	0,62	0,65	1,34		0,98				9,86	1,25	1,25			9,25	0,63	0,95	0,73		4,75	1,35	0,65	0,62	0,65																											

SCAVI E BONIFICHE	
STERRO	1,594 m <sup>2</sup>
SCOTICO	38,829 m
BONIFICA	19,409 m <sup>2</sup>
RILEVATI	
RIEMPIMENTO	1,233 m <sup>2</sup>
RILEVATO	132,240 m <sup>2</sup>
TERRENO VEGETALE	20,537 m
SOVRASTRUTTURA STRADALE	
STRATO DI USURA	19,500 m
STRATO DI BINDER	19,500 m
STRATO DI BASE	19,500 m
STRATO DI FONDAZIONE	4,079 m <sup>2</sup>
STRATO DI SOTTOFONDO TRATTATO	4,608 m <sup>2</sup>
SPARTITRAFFICO	0,566 m <sup>2</sup>
MANUFATTI	
CANALETTA	0,657 m <sup>2</sup>
CORDOLO	0,144 m <sup>2</sup>

SEZIONE N.: 237  
 QT. PROGETTO: 265,575  
 DIST.PROG.: 30408,53  
 DIST.PREC.: 8,53  
 DIST.SUCC.: 0,01



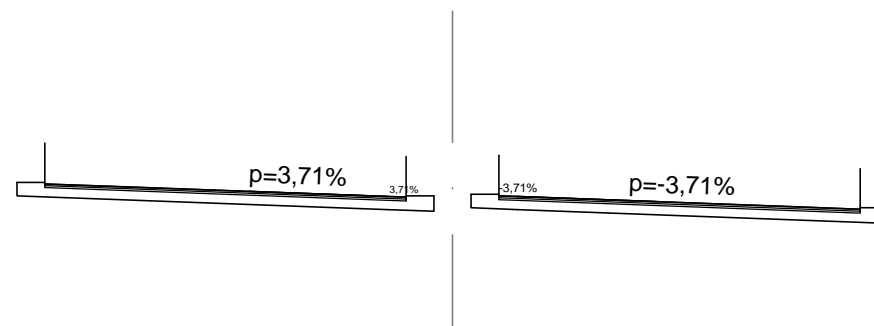
SCALA 1:200

QT.RIF. 249,000

QUOTE TERRENO				260,61				260,83		260,93				261,25				261,14																				
DIST.PARZIALI TERRENO							11,00		3,23		10,07				8,96																							
QUOTE PROGETTO				260,50				265,97		265,99		267,42		265,85		265,71		265,57		265,63		265,58		265,67		265,57		265,44		265,30		265,23		265,30		265,29		261,14
DIST.PARZIALI PROGETTO					8,21		1,60	1,75	3,75		3,75		1,10	1,10		3,75		3,75		1,75	1,60		6,21															
QUOTE PROGETTO INF.		260,48	259,83	259,83	260,48	260,51		265,39	265,38	265,34			264,97	264,96	264,97		264,99	264,97		265,01	264,61	264,57	264,55		261,15	261,13	260,48	260,48	260,48	261,13								
DIST. PARZ. PROG. INF.		0,65	0,62	0,65	1,34		0,98				9,86		1,25	1,25					9,25	0,63	0,95	0,73		5,09	1,34	0,65	0,62	0,65										

RILEVATI	
RILEVATO	88,319 m <sup>2</sup>
SOVRASTRUTTURA STRADALE	
STRATO DI USURA	19,500 m
STRATO DI BINDER	19,500 m

SEZIONE N.: 238  
 QT. PROGETTO: 265,575  
 DIST.PROG.: 30408,54  
 DIST.PREC.: 0,01  
 DIST.SUCC.: 16,46




SCALA 1:200

QT.RIF. 246,000

QUOTE TERRENO		260,61		260,83	260,93		261,25		261,14		
DIST.PARZIALI TERRENO			11,01		3,25		10,06		8,97		
QUOTE PROGETTO			265,87 265,92	265,85	265,71		265,58 265,56	265,54 265,58	265,44	265,30	265,18 265,23
DIST.PARZIALI PROGETTO			1,75	3,75	3,75		2,50	3,75	3,75	1,75	
QUOTE PROGETTO INF.			265,82				265,48 265,46 265,51	265,49 265,48		265,13	
DIST. PARZ. PROG. INF.				9,25			2,50		9,25		

RILEVATI	
RILEVATO	91,243 m <sup>2</sup>
SOVRASTRUTTURA STRADALE	
STRATO DI USURA	19,500 m
STRATO DI BINDER	19,500 m

SEZIONE N.: 239  
 QT. PROGETTO: 265,730  
 DIST. PROG.: 30425,00  
 DIST. PREC.: 16,46  
 DIST. SUCC.: 25,00



SCALA 1:200


QT.RIF. 245,000

QUOTE TERRENO	259,92 260,00	260,24				261,06 261,03				260,76 260,75
DIST. PARZIALI TERRENO	3,84		26,36			2,63			21,98	2,63
QUOTE PROGETTO				266,02 266,07	266,01	265,87	265,73 265,71	265,70 265,73	265,59	265,45 265,34 265,39
DIST. PARZIALI PROGETTO				1,75	3,75	3,75	2,50	3,75	3,75	1,75
QUOTE PROGETTO INF.				265,97			265,63 265,61 265,66	265,65 265,63		265,29
DIST. PARZ. PROG. INF.					9,25		2,50		9,25	



RILEVATI	
RILEVATO	106,481 m <sup>2</sup>
SOVRASTRUTTURA STRADALE	
STRATO DI USURA	19,500 m
STRATO DI BINDER	19,500 m

SEZIONE N.: 240  
 QT. PROGETTO: 265,929  
 DIST.PROG.: 30450,00  
 DIST.PREC.: 25,00  
 DIST.SUCC.: 7,32



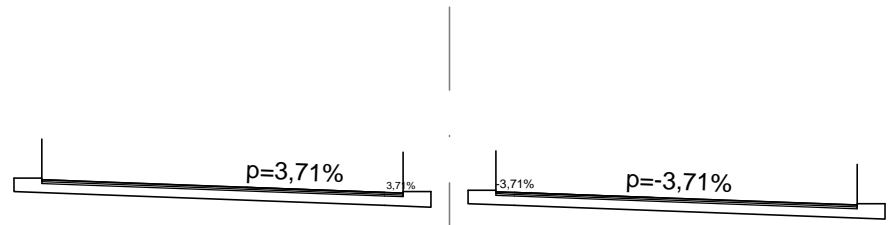
SCALA 1:200

QT.RIF. 244,000

QUOTE TERRENO	258,96	258,71		258,00	257,84	257,68	257,38	257,88	258,00	259,09	260,00		260,40		260,40		260,41		260,20		260,16								
DIST.PARZIALI TERRENO	1,53	3,62		1,81	2,30	1,93	2,67	0,95	2,96	1,63		7,87		6,17		6,50		18,66		7,57									
QUOTE PROGETTO													266,22	266,27	266,21		266,07		265,93	265,91	265,90	265,93		265,79		265,65	265,54	265,59	
DIST.PARZIALI PROGETTO													1,75	3,75		3,75		2,50		3,75	3,75	1,75							
QUOTE PROGETTO INF.													266,17						265,83	265,81	265,86	265,85	265,83				265,49		
DIST. PARZ. PROG. INF.													9,25					2,50		9,25									

RILEVATI	
RILEVATO	119,753 m <sup>2</sup>
SOVRASTRUTTURA STRADALE	
STRATO DI USURA	19,500 m
STRATO DI BINDER	19,500 m

SEZIONE N.: 241  
 QT. PROGETTO: 265,979  
 DIST.PROG.: 30457,32  
 DIST.PREC.: 7,32  
 DIST.SUCC.: 0,01



SCALA 1:200

QT.RIF. 244,000

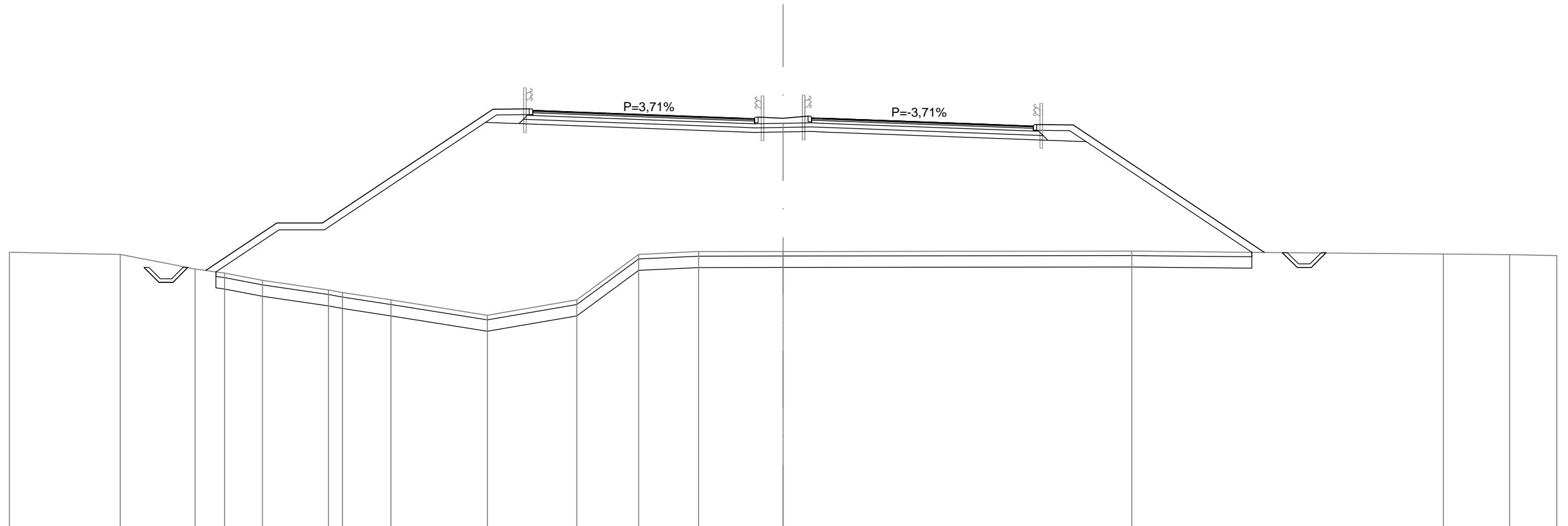
QUOTE TERRENO	260,00	259,36	259,18	258,86	258,43	258,32	258,00	257,32	258,00	260,00	260,12	260,13	260,14	260,01	260,00				
DIST.PARZIALI TERRENO	3,31	1,30	1,66	2,91	0,61	2,11	4,23	3,93	2,71	2,64	3,72	15,31	13,70	2,90					
QUOTE PROGETTO								266,27	266,32	266,26	266,12	265,98	265,96	265,95	265,98	265,84	265,70	265,59	265,64
DIST.PARZIALI PROGETTO								1,75	3,75	3,75	2,50	3,75	3,75	1,75					
QUOTE PROGETTO INF.								266,22			265,88	265,86	265,91	265,90	265,88			265,54	
DIST. PARZ. PROG. INF.									9,25		2,50		9,25						

SCAVI E BONIFICHE	
STERRO	1,997 m <sup>2</sup>
SCOTICO	46,392 m
BONIFICA	22,760 m <sup>2</sup>
RILEVATI	
RIEMPIMENTO	1,233 m <sup>2</sup>
RILEVATO	216,425 m <sup>2</sup>
TERRENO VEGETALE	28,057 m
SOVRASTRUTTURA STRADALE	
STRATO DI USURA	19,500 m
STRATO DI BINDER	19,500 m
STRATO DI BASE	19,500 m
STRATO DI FONDAZIONE	4,079 m <sup>2</sup>
STRATO DI SOTTOFONDO TRATTATO	4,608 m <sup>2</sup>
SPARTITRAFFICO	0,566 m <sup>2</sup>
MANUFATTI	
CANALETTA	0,657 m <sup>2</sup>
CORDOLO	0,144 m <sup>2</sup>

SEZIONE N.: 242  
 QT. PROGETTO: 265,979  
 DIST.PROG.: 30457,33  
 DIST.PREC.: 0,01  
 DIST.SUCC.: 17,67

SCALA 1:200

QT.RIF. 248,000



QUOTE TERRENO	260,00	259,36	259,18	258,86	258,44	258,32	258,00	257,32	258,00	260,00	260,12	260,13	260,14	260,01	259,99												
DIST.PARZIALI TERRENO	3,29	1,29	1,67	2,90	0,62	2,13	4,23	3,93	2,71	2,63	3,72	15,32	13,69	2,91													
QUOTE PROGETTO		259,30		261,38	261,38			266,38	266,39	267,82	266,26	266,12		265,98	266,03	265,98	266,07	265,98	265,84	265,70	265,64	265,71	265,69	260,09			
DIST.PARZIALI PROGETTO			3,12	2,00		7,50	1,60	1,75	3,75	3,75	1,10	1,10	3,75	3,75	1,75	1,60	8,40										
QUOTE PROGETTO INF.	259,42	258,77	258,77	259,42	259,23	261,08	261,08	265,80	265,78	265,75	265,38	265,36	265,38	265,40	265,38	265,42	265,01	264,98	264,95	260,09	260,08	259,43	259,43	260,08			
DIST. PARZ. PROG. INF.	0,65	0,62	0,65	1,24	2,76	2,00	7,08	0,98		9,86	1,25	1,25	9,25	0,63	0,95	0,73	7,28	1,34	0,65	0,62	0,65						

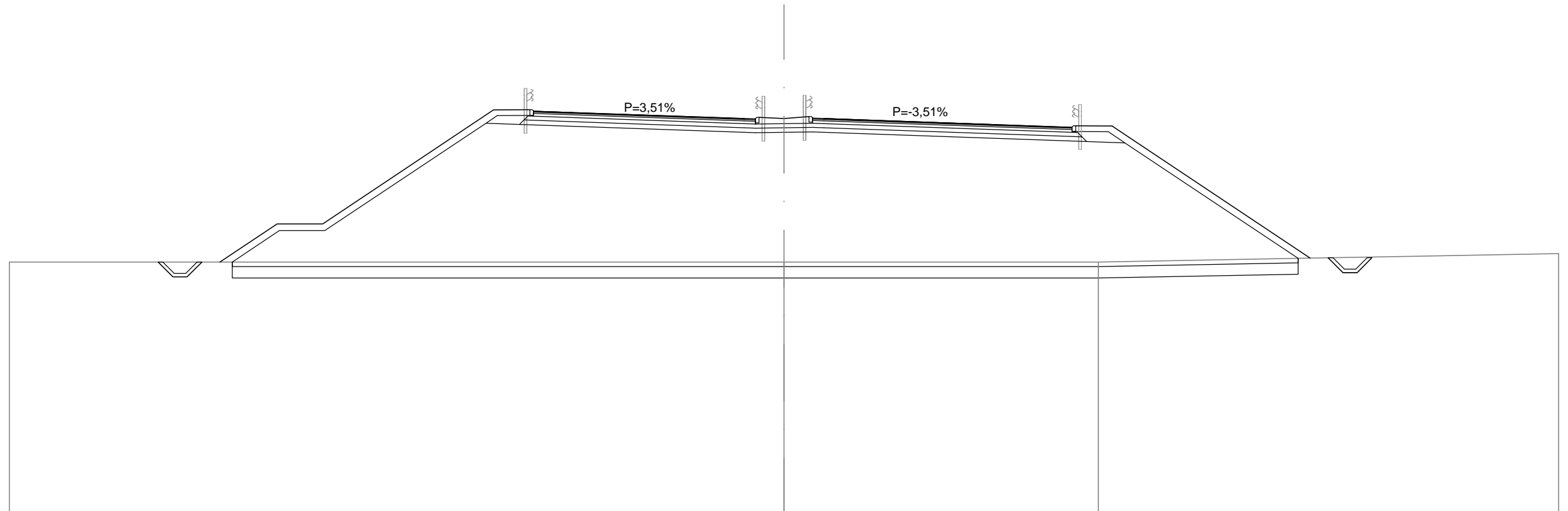






SCAVI E BONIFICHE	
STERRO	1,690 m <sup>2</sup>
SCOTICO	46,785 m
BONIFICA	23,392 m <sup>2</sup>
RILEVATI	
RIEMPIMENTO	1,232 m <sup>2</sup>
RILEVATO	209,294 m <sup>2</sup>
TERRENO VEGETALE	27,679 m
SOVRASTRUTTURA STRADALE	
STRATO DI USURA	21,150 m
STRATO DI BINDER	21,150 m
STRATO DI BASE	21,150 m
STRATO DI FONDAZIONE	4,376 m <sup>2</sup>
STRATO DI SOTTOFONDO TRATTATO	4,938 m <sup>2</sup>
SPARTITRAFFICO	0,567 m <sup>2</sup>
MANUFATTI	
CANALETTA	0,657 m <sup>2</sup>
CORDOLO	0,144 m <sup>2</sup>

SEZIONE N.: 246  
 QT. PROGETTO: 266,296  
 DIST.PROG.: 30550,00  
 DIST.PREC.: 24,30  
 DIST.SUCC.: 25,00



SCALA 1:200

QT.RIF. 249,000

QUOTE TERRENO	260,00																								
DIST.PARZIALI TERRENO	13,79																								
QUOTE PROGETTO	260,00	261,67	261,67		266,67	266,69	268,12	266,56	266,43	266,30	266,35	266,30	266,39	266,30	266,16	266,03	265,91	265,98	265,97	260,17					
DIST.PARZIALI PROGETTO	2,51	2,00		7,50	1,60	1,75	3,75	3,75		1,10	1,10	3,75	3,75	3,40	1,60	8,69									
QUOTE PROGETTO INF.	260,00	261,37	261,37		266,09	266,08	266,04			265,70	265,68	265,70	265,71	265,70		265,69	265,29	265,26	265,23	260,16	260,18	259,53	259,53	260,18	
DIST. PARZ. PROG. INF.	0,65	0,62	0,65	1,33	2,06	2,00		7,07	0,98		9,86	1,25	1,25		10,90	0,63	0,95	0,73		7,61	1,32	0,65	0,62	0,65	

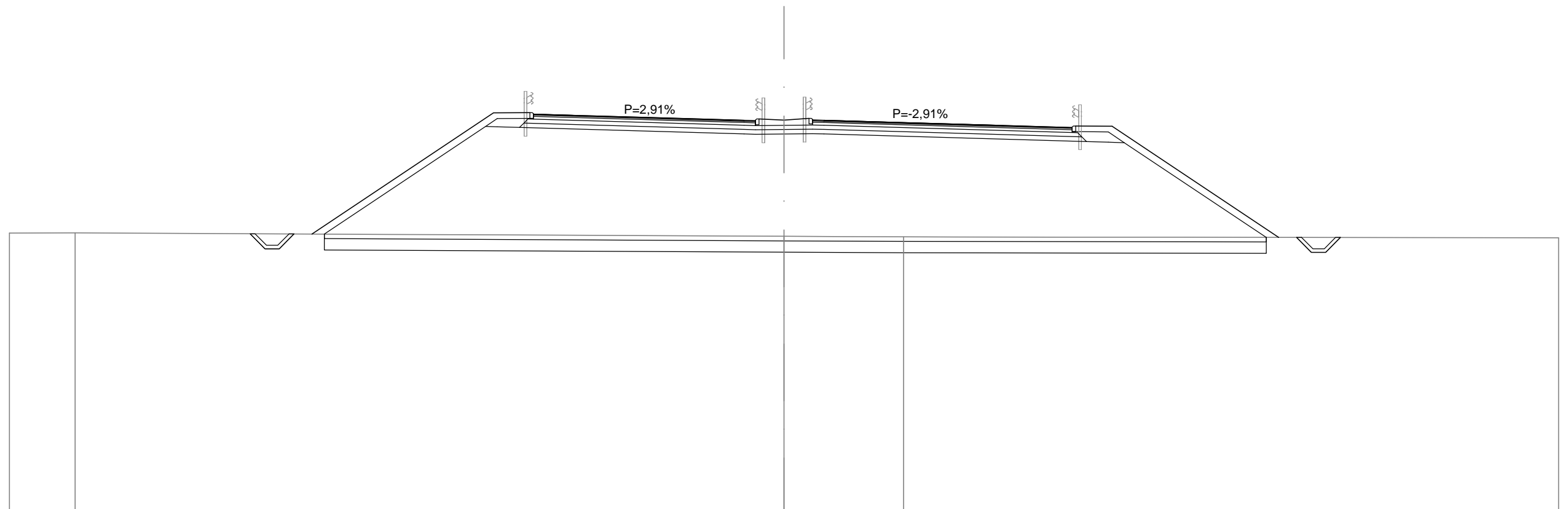






SCAVI E BONIFICHE	
STERRO	1,663 m <sup>2</sup>
SCOTICO	41,346 m
BONIFICA	20,673 m <sup>2</sup>
RILEVATI	
RIEMPIMENTO	1,230 m <sup>2</sup>
RILEVATO	154,902 m <sup>2</sup>
TERRENO VEGETALE	21,560 m
SOVRASTRUTTURA STRADALE	
STRATO DI USURA	21,150 m
STRATO DI BINDER	21,150 m
STRATO DI BASE	21,150 m
STRATO DI FONDAZIONE	4,376 m <sup>2</sup>
STRATO DI SOTTOFONDO TRATTATO	4,938 m <sup>2</sup>
SPARTITRAFFICO	0,570 m <sup>2</sup>
MANUFATTI	
CANALETTA	0,657 m <sup>2</sup>
CORDOLO	0,144 m <sup>2</sup>

SEZIONE N.: 249  
 QT. PROGETTO: 266,118  
 DIST.PROG.: 30625,00  
 DIST.PREC.: 25,00  
 DIST.SUCC.: 25,00



SCALA 1:200

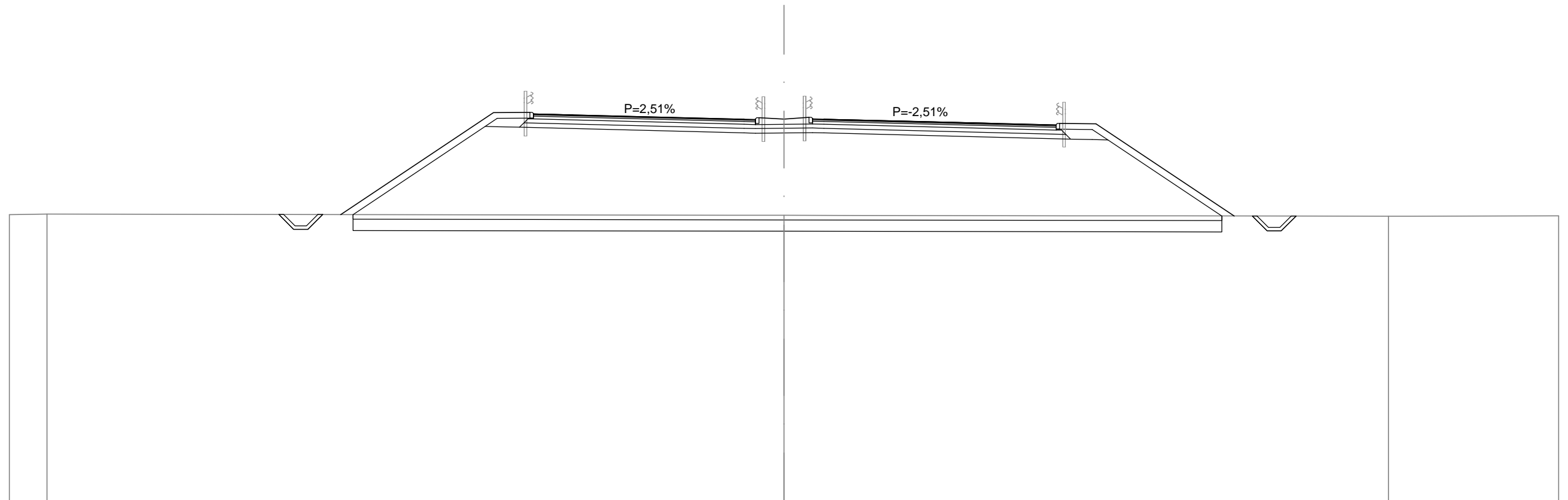
QT.RIF. 249,000

QUOTE TERRENO	261,18															261,03	261,00											
DIST.PARZIALI TERRENO		31,11														5,25												
QUOTE PROGETTO			261,13		266,44	266,46	267,89	266,34		266,23		266,12	266,18	266,12	266,21	266,12		266,01	265,90	265,80	265,87	265,85		260,98				
DIST.PARZIALI PROGETTO			7,96		1,60	1,75	3,75	3,75		3,75		1,10	1,10		3,75	3,75		3,40	1,60	7,31								
QUOTE PROGETTO INF.		261,13	261,13		265,85	265,83	265,80					265,52	265,50	265,52	265,53	265,52			265,58	265,18	265,15	265,13		260,98	260,98	260,33	260,33	260,98
DIST. PARZ. PROG. INF.		0,65	0,62	0,65	1,33		7,08		0,97		9,86		1,25	1,25		10,90			0,63	0,95	0,71		6,23	1,33	0,65	0,62	0,65	



SCAVI E BONIFICHE	
STERRO	1,657 m <sup>2</sup>
SCOTICO	38,139 m
BONIFICA	19,069 m <sup>2</sup>
RILEVATI	
RIEMPIMENTO	1,228 m <sup>2</sup>
RILEVATO	118,195 m <sup>2</sup>
TERRENO VEGETALE	18,554 m
SOVRASTRUTTURA STRADALE	
STRATO DI USURA	20,446 m
STRATO DI BINDER	20,446 m
STRATO DI BASE	20,446 m
STRATO DI FONDAZIONE	4,249 m <sup>2</sup>
STRATO DI SOTTOFONDO TRATTATO	4,797 m <sup>2</sup>
SPARTITRAFFICO	0,573 m <sup>2</sup>
MANUFATTI	
CANALETTA	0,657 m <sup>2</sup>
CORDOLO	0,144 m <sup>2</sup>

SEZIONE N.: 251  
 QT. PROGETTO: 265,784  
 DIST.PROG.: 30675,00  
 DIST.PREC.: 25,00  
 DIST.SUCC.: 25,00



SCALA 1:200

QT.RIF. 249,000

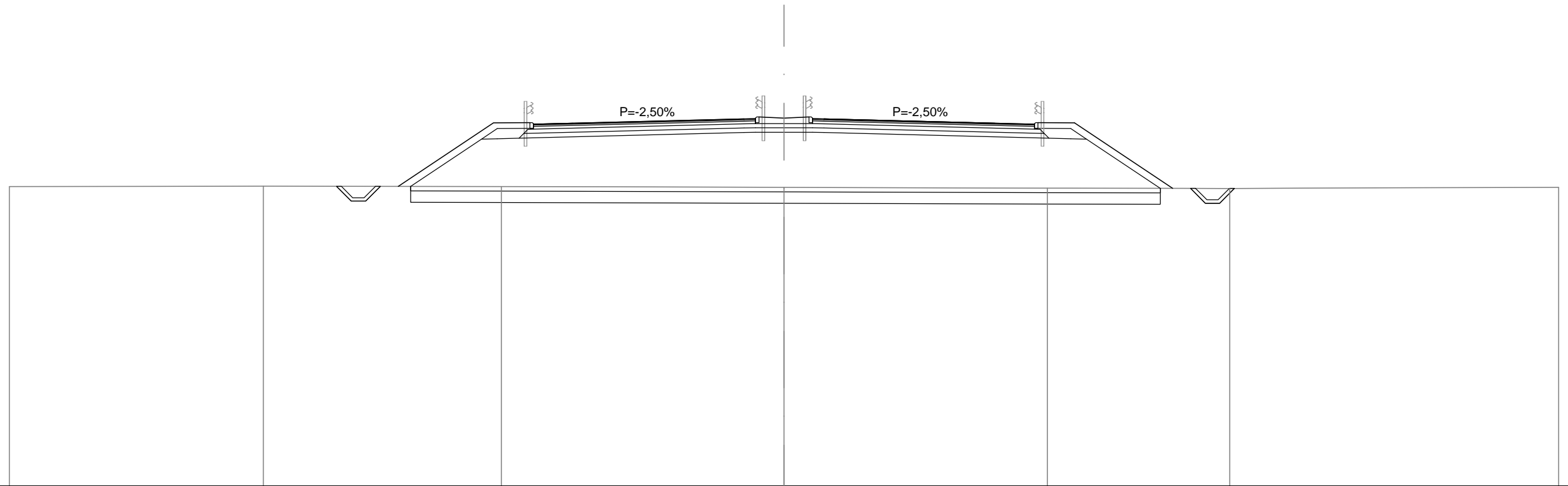
QUOTE TERRENO	261,62																261,56																261,53							
DIST.PARZIALI TERRENO		32,35																26,53																						
QUOTE PROGETTO		261,60				266,07		266,09		267,52		265,97			265,88		265,78		265,85		265,79		265,87		265,78			265,69		265,60		265,53		265,60		265,58			261,54	
DIST.PARZIALI PROGETTO		6,71			1,60		1,75		3,75		3,75		1,10		1,10		3,75		3,75		2,70		1,60		6,07												1,33			
QUOTE PROGETTO INF.		261,60	260,95	260,95	261,60	261,60	265,47	265,46	265,43	265,18	265,17	265,18	265,20	265,18	265,31	264,91	264,89	264,87	261,54	261,53	260,88	260,88	261,53	261,53	260,88	260,88	261,53	261,53	260,88	260,88	261,53	261,53	260,88	260,88	261,53	261,53	260,88	260,88		
DIST. PARZ. PROG. INF.		0,65	0,62	0,65	1,33	5,81	0,97	9,86	1,25	1,25	10,20	0,63	0,95	0,69	5,00	1,33	0,65	0,62	0,65	0,65	0,65	1,33	0,65	0,62	0,65	0,65	1,33	0,65	0,62	0,65	0,65	1,33	0,65	0,62	0,65	0,65				





SCAVI E BONIFICHE	
STERRO	1,656 m <sup>2</sup>
SCOTICO	32,900 m
BONIFICA	16,450 m <sup>2</sup>
RILEVATI	
RIEMPIMENTO	1,344 m <sup>2</sup>
RILEVATO	67,253 m <sup>2</sup>
TERRENO VEGETALE	13,394 m
SOVRASTRUTTURA STRADALE	
STRATO DI USURA	19,500 m
STRATO DI BINDER	19,500 m
STRATO DI BASE	19,500 m
STRATO DI FONDAZIONE	4,080 m <sup>2</sup>
STRATO DI SOTTOFONDO TRATTATO	4,611 m <sup>2</sup>
SPARTITRAFFICO	0,586 m <sup>2</sup>
MANUFATTI	
CANALETTA	0,657 m <sup>2</sup>
CORDOLO	0,144 m <sup>2</sup>

SEZIONE N.: 254  
 QT. PROGETTO: 265,125  
 DIST.PROG.: 30750,00  
 DIST.PREC.: 24,30  
 DIST.SUCC.: 25,00



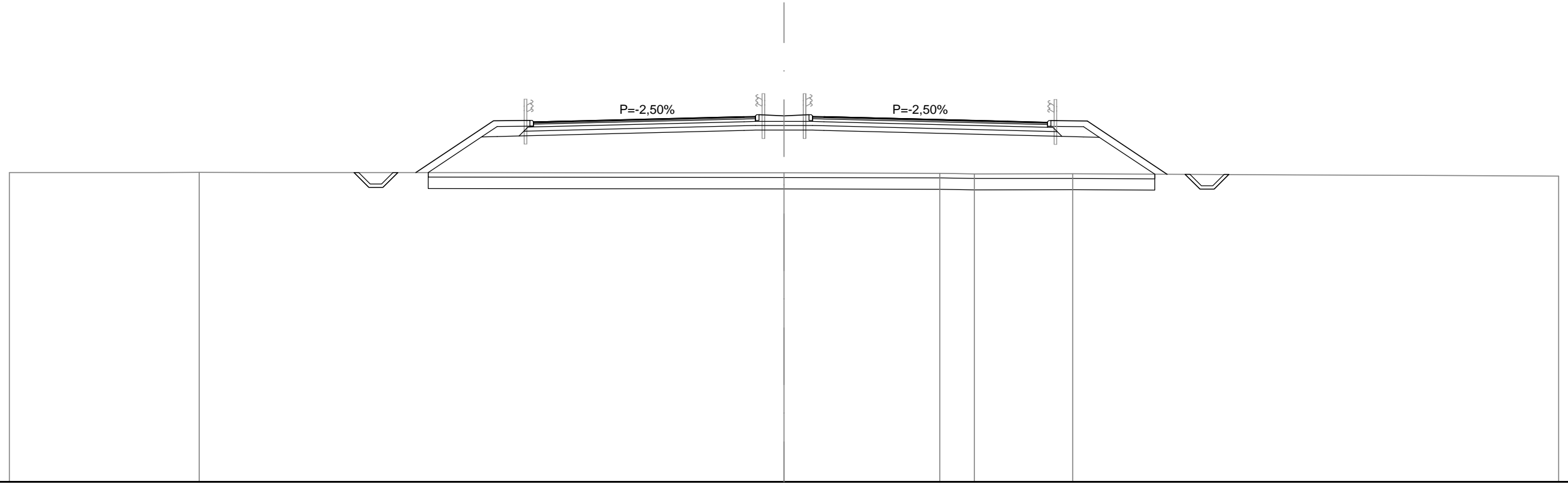
SCALA 1:200

QT.RIF. 249,000

QUOTE TERRENO		262,17		262,16		262,12		262,09		262,07													
DIST.PARZIALI TERRENO		10,44		12,40		11,56		8,00															
QUOTE PROGETTO			262,16	264,95	264,96	266,39	264,94	265,03	265,12	265,21	265,16	265,21	265,12	265,03	264,94	264,89	264,96	264,95	262,08				
DIST.PARZIALI PROGETTO			4,18	1,60	1,75	3,75	3,75	1,10	1,10	3,75	3,75	1,75	1,60	4,31									
QUOTE PROGETTO INF.		262,16	261,51	261,51	262,16	262,16	264,24	264,25	264,28	264,52	264,54	264,54	264,54	264,52	264,67	264,28	264,25	264,24	262,08	262,07	261,42	261,42	262,07
DIST. PARZ. PROG. INF.		0,65	0,62	0,65	1,33	3,11	0,69	0,95	9,88	1,25	1,25	9,25	0,63	0,95	0,69	3,24	1,33	0,65	0,65	0,65	0,65	0,65	0,65

SCAVI E BONIFICHE	
STERRO	1,649 m <sup>2</sup>
SCOTICO	31,892 m
BONIFICA	15,946 m <sup>2</sup>
RILEVATI	
RIEMPIMENTO	1,344 m <sup>2</sup>
RILEVATO	51,192 m <sup>2</sup>
TERRENO VEGETALE	11,505 m
SOVRASTRUTTURA STRADALE	
STRATO DI USURA	20,067 m
STRATO DI BINDER	20,067 m
STRATO DI BASE	20,067 m
STRATO DI FONDAZIONE	4,182 m <sup>2</sup>
STRATO DI SOTTOFONDO TRATTATO	4,724 m <sup>2</sup>
SPARTITRAFFICO	0,586 m <sup>2</sup>
MANUFATTI	
CANALETTA	0,657 m <sup>2</sup>
CORDOLO	0,144 m <sup>2</sup>

SEZIONE N.: 255  
 QT. PROGETTO: 265,011  
 DIST.PROG.: 30775,00  
 DIST.PREC.: 25,00  
 DIST.SUCC.: 25,00



SCALA 1:200

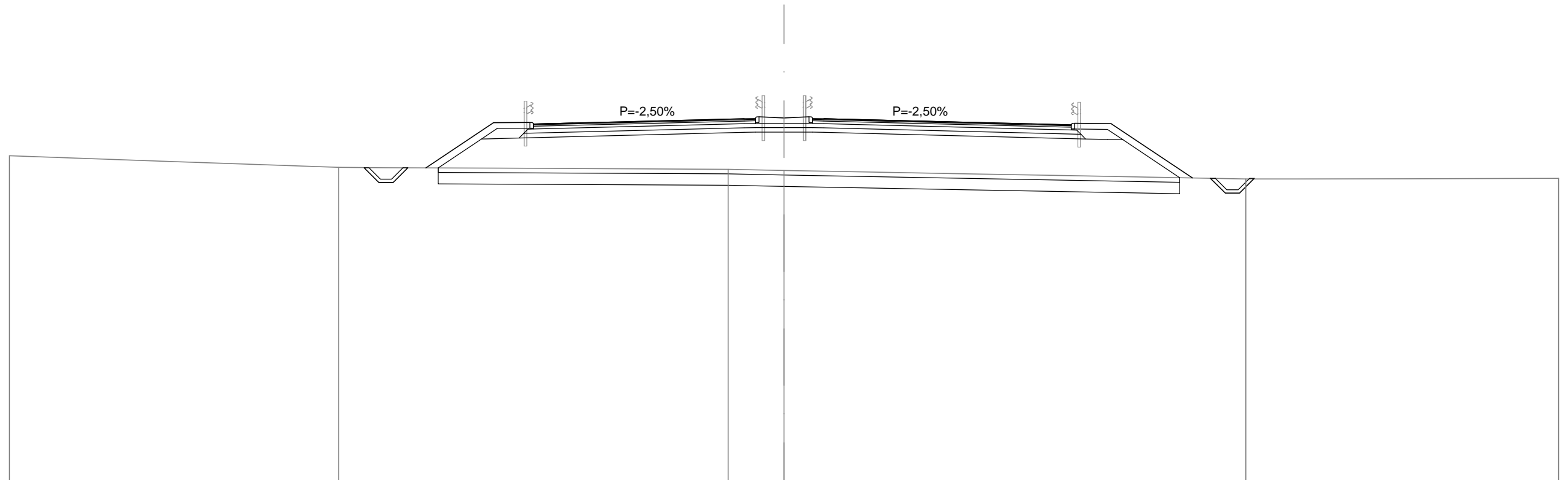
QT.RIF. 249,000

QUOTE TERRENO	262,57											262,55	262,53	262,50	262,51																								
DIST.PARZIALI TERRENO		25,67										6,84	1,52	4,31																									
QUOTE PROGETTO			262,56		264,83	264,85	266,28	264,82		264,92		265,01	265,10	265,04		264,92		264,82	264,81	264,77	264,84	264,82		262,49															
DIST.PARZIALI PROGETTO				3,41	1,60	1,75	3,75		3,75			1,10	1,10		3,75	3,75		0,57	1,75	1,60		3,50																	
QUOTE PROGETTO INF.			262,56	262,56	264,12	264,14	264,16					264,41	264,42	264,42		264,42				264,55	264,15	264,13	264,11	262,49	262,48	261,83	261,83	261,83	262,48										
DIST. PARZ. PROG. INF.			0,65	0,62	0,65	1,33	2,35	0,69	0,95		9,88	1,25	1,25		9,82					0,63	0,95	0,69	2,43	1,33	0,65	0,62	0,65												



SCAVI E BONIFICHE	
STERRO	1,633 m <sup>2</sup>
SCOTICO	32,557 m
BONIFICA	16,277 m <sup>2</sup>
RILEVATI	
RIEMPIMENTO	1,344 m <sup>2</sup>
RILEVATO	47,603 m <sup>2</sup>
TERRENO VEGETALE	11,058 m
SOVRASTRUTTURA STRADALE	
STRATO DI USURA	21,108 m
STRATO DI BINDER	21,108 m
STRATO DI BASE	21,108 m
STRATO DI FONDAZIONE	4,369 m <sup>2</sup>
STRATO DI SOTTOFONDO TRATTATO	4,933 m <sup>2</sup>
SPARTITRAFFICO	0,586 m <sup>2</sup>
MANUFATTI	
CANALETTA	0,657 m <sup>2</sup>
CORDOLO	0,144 m <sup>2</sup>

SEZIONE N.: 256  
 QT. PROGETTO: 264,918  
 DIST.PROG.: 30800,00  
 DIST.PREC.: 25,00  
 DIST.SUCC.: 25,00



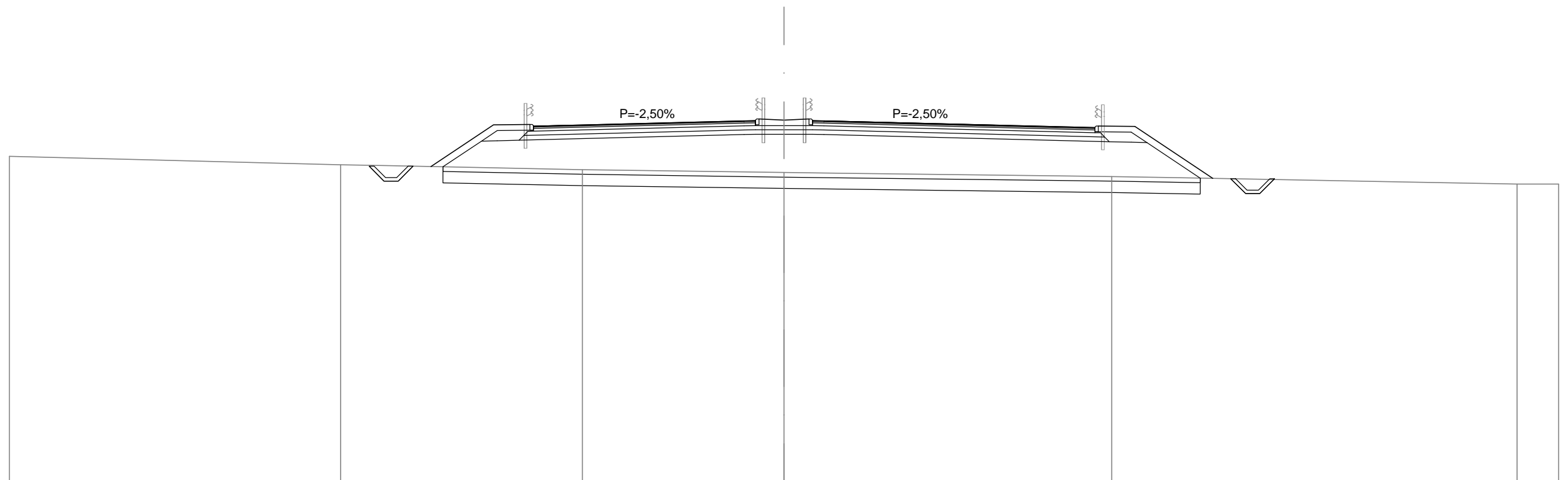
SCALA 1:200

QT.RIF. 249,000

QUOTE TERRENO	262,78												262,70		262,65												262,27																					
DIST.PARZIALI TERRENO	17,09																	2,45		20,27																												
QUOTE PROGETTO	262,76				264,74		264,76		266,19		264,73		264,82		264,92		265,00		264,95		265,00		264,92		264,82		264,73		264,69		264,65		264,72		264,70		262,32											
DIST.PARZIALI PROGETTO	2,97				1,60		1,75		3,75		3,75		1,10		1,10		3,75		3,75		1,61		1,75		1,60		3,57																					
QUOTE PROGETTO INF.	262,77		262,12		262,77		262,76		264,03		264,05		264,07		264,32		264,33		264,33		264,33		264,32		264,82		264,73		264,69		264,65		264,03		264,01		263,99		262,33		262,30		261,65		261,65		262,30	
DIST. PARZ. PROG. INF.	0,65		0,62		0,65		1,33		1,90		0,69		0,95		9,88		1,25		1,25		10,86		0,63		0,95		0,69		2,49		1,35		0,65		0,62		0,65		0,65		2,49							

SCAVI E BONIFICHE	
STERRO	1,662 m <sup>2</sup>
SCOTICO	33,236 m
BONIFICA	16,616 m <sup>2</sup>
RILEVATI	
RIEMPIMENTO	1,344 m <sup>2</sup>
RILEVATO	47,567 m <sup>2</sup>
TERRENO VEGETALE	10,607 m
SOVRASTRUTTURA STRADALE	
STRATO DI USURA	22,150 m
STRATO DI BINDER	22,150 m
STRATO DI BASE	22,150 m
STRATO DI FONDAZIONE	4,557 m <sup>2</sup>
STRATO DI SOTTOFONDO TRATTATO	5,141 m <sup>2</sup>
SPARTITRAFFICO	0,586 m <sup>2</sup>
MANUFATTI	
CANALETTA	0,657 m <sup>2</sup>
CORDOLO	0,144 m <sup>2</sup>

SEZIONE N.: 257  
 QT. PROGETTO: 264,824  
 DIST.PROG.: 30825,00  
 DIST.PREC.: 25,00  
 DIST.SUCC.: 25,00



SCALA 1:200

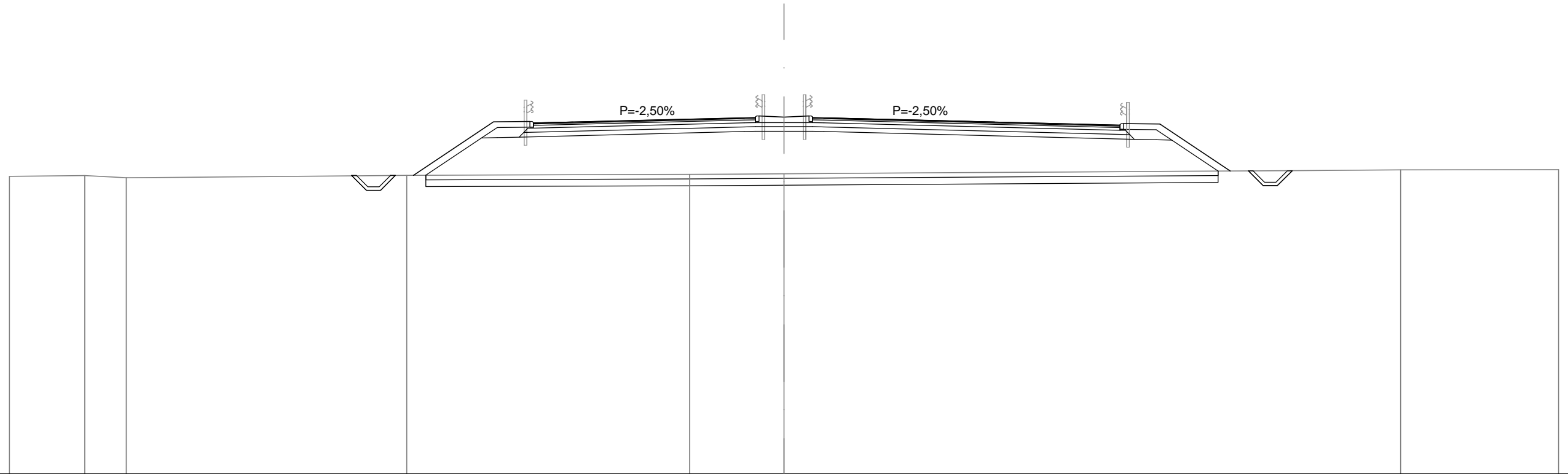
QT.RIF. 249,000

QUOTE TERRENO		262,90		262,68		262,56		262,38		262,05														
DIST.PARZIALI TERRENO			10,61		8,85		14,38		17,80															
QUOTE PROGETTO			262,82	264,65	264,66	266,09	264,64	264,73	264,82	264,91	264,86	264,91	264,82	264,73	264,64	264,57	264,53	264,60	264,58	262,30				
DIST.PARZIALI PROGETTO			2,74	1,60	1,75	3,75	3,75	3,75	3,75	3,75	2,65	1,75	1,60	3,42										
QUOTE PROGETTO INF.		262,83	262,18	262,18	262,83	262,81	263,94	263,95	263,98	264,22	264,24	264,24	264,24	264,24	264,22	264,31	263,91	263,89	263,87	262,31	262,28	261,63	261,63	262,28
DIST. PARZ. PROG. INF.		0,65	0,62	0,65	0,65	1,31	1,69	0,69	0,95	9,88	1,25	1,25			11,90	0,63	0,95	0,69	2,34	1,35	0,65	0,62	0,65	



SCAVI E BONIFICHE	
STERRO	1,652 m <sup>2</sup>
SCOTICO	34,777 m
BONIFICA	10,433 m <sup>2</sup>
RILEVATI	
RIEMPIMENTO	1,344 m <sup>2</sup>
RILEVATO	54,526 m <sup>2</sup>
TERRENO VEGETALE	11,140 m
SOVRASTRUTTURA STRADALE	
STRATO DI USURA	23,250 m
STRATO DI BINDER	23,250 m
STRATO DI BASE	23,250 m
STRATO DI FONDAZIONE	4,755 m <sup>2</sup>
STRATO DI SOTTOFONDO TRATTATO	5,361 m <sup>2</sup>
SPARTITRAFFICO	0,586 m <sup>2</sup>
MANUFATTI	
CANALETTA	0,657 m <sup>2</sup>
CORDOLO	0,144 m <sup>2</sup>

SEZIONE N.: 259  
 QT. PROGETTO: 264,636  
 DIST.PROG.: 30875,00  
 DIST.PREC.: 25,00  
 DIST.SUCC.: 25,00



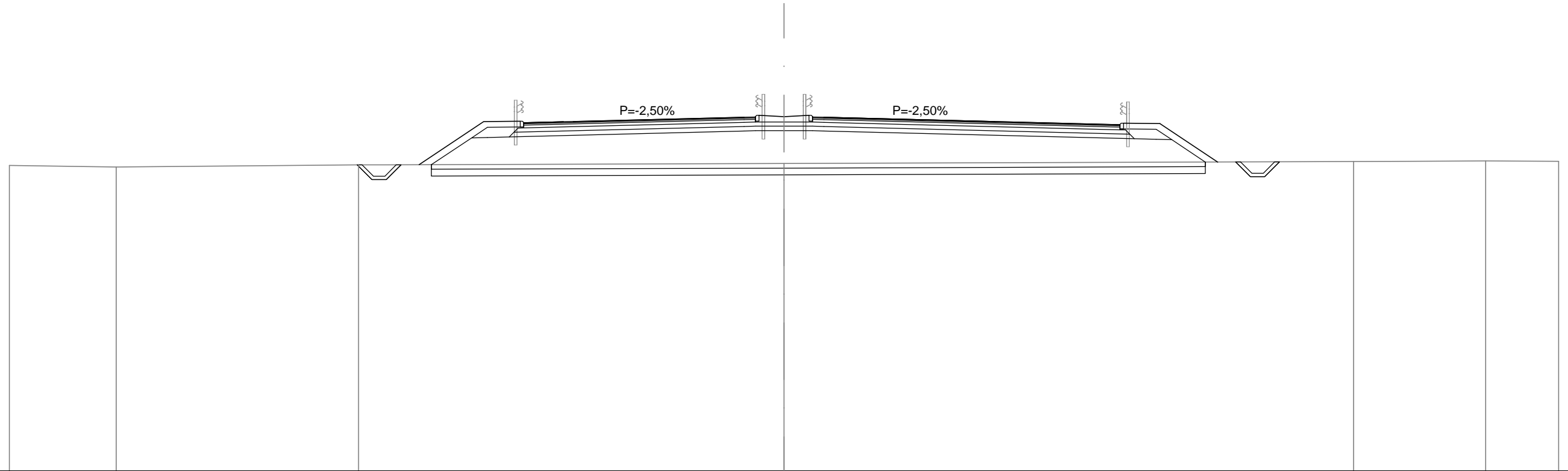
SCALA 1:200

QT.RIF. 249,000

QUOTE TERRENO	262,10	262,01											262,11											262,16	262,18											262,35																																																				
DIST.PARZIALI TERRENO	1,82		12,31											12,41											4,15		27,07																																																													
QUOTE PROGETTO											262,11											264,46	264,48	265,91	264,45											264,54											264,64	264,72	264,67	264,72	264,64											264,54	264,45											264,36	264,31	264,38	264,37											262,30
DIST.PARZIALI PROGETTO												3,52										1,60	1,75	3,75		3,75												1,10	1,10											3,75	3,75											3,75	1,75	1,60	3,09																							
QUOTE PROGETTO INF.											262,12											263,75	263,77	263,79											264,04	264,05	264,05	264,05	264,04											264,09	263,70	263,67	263,65											262,30	262,31	261,66	261,66	261,66	262,31																			
DIST. PARZ. PROG. INF.											0,65	0,62	0,65	1,33	2,45										0,69	0,95	9,88										1,25	1,25	13,00										0,63	0,95	0,69	2,03	1,33										0,65	0,62	0,65																							

SCAVI E BONIFICHE	
STERRO	1,657 m <sup>2</sup>
SCOTICO	33,971 m
BONIFICA	10,191 m <sup>2</sup>
RILEVATI	
RIEMPIMENTO	1,344 m <sup>2</sup>
RILEVATO	40,795 m <sup>2</sup>
TERRENO VEGETALE	9,656 m
SOVRASTRUTTURA STRADALE	
STRATO DI USURA	23,680 m
STRATO DI BINDER	23,680 m
STRATO DI BASE	23,680 m
STRATO DI FONDAZIONE	4,832 m <sup>2</sup>
STRATO DI SOTTOFONDO TRATTATO	5,447 m <sup>2</sup>
SPARTITRAFFICO	0,586 m <sup>2</sup>
MANUFATTI	
CANALETTA	0,657 m <sup>2</sup>
CORDOLO	0,144 m <sup>2</sup>

SEZIONE N.: 260  
 QT. PROGETTO: 264,543  
 DIST.PROG.: 30900,00  
 DIST.PREC.: 25,00  
 DIST.SUCC.: 25,00



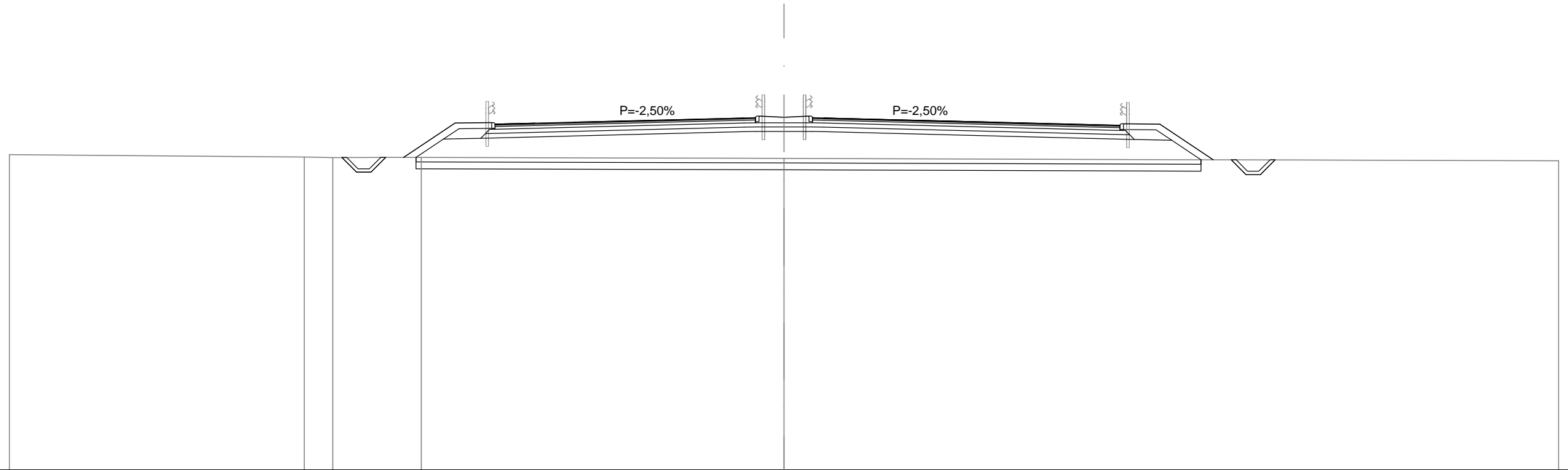
SCALA 1:200

QT.RIF. 249,000

QUOTE TERRENO	262,36	262,45	262,46	264,35	264,37	264,30	264,34	264,36	264,45	264,54	264,63	264,57	264,63	264,54	264,45	264,36	264,26	264,22	264,29	264,27	262,58	262,60	262,63		
DIST.PARZIALI TERRENO		10,63		18,67																		5,80			
QUOTE PROGETTO			262,46	264,35	264,37	264,30	264,34	264,36	264,45	264,54	264,63	264,57	264,63	264,54	264,45	264,36	264,26	264,22	264,29	264,27	262,58				
DIST.PARZIALI PROGETTO			2,84	1,60	1,75	3,75	3,75	3,75	3,75	1,10	1,10	3,75	3,75	3,75	3,75	1,75	1,60	2,53							
QUOTE PROGETTO INF.			262,46	263,64	263,66	263,68				263,94	263,96	263,96	263,96	263,94				264,00	263,60	263,58	263,56	262,58			
DIST. PARZ. PROG. INF.			0,65	0,62	0,65	1,33	1,77	0,69	0,95	10,31	1,25	1,25			13,00			0,63	0,95	0,69	1,47	1,33	0,65	0,62	0,65

SCAVI E BONIFICHE	
STERRO	1,647 m <sup>2</sup>
SCOTICO	34,449 m
BONIFICA	10,335 m <sup>2</sup>
RILEVATI	
RIEMPIMENTO	1,344 m <sup>2</sup>
RILEVATO	33,631 m <sup>2</sup>
TERRENO VEGETALE	8,734 m
SOVRASTRUTTURA STRADALE	
STRATO DI USURA	24,930 m
STRATO DI BINDER	24,930 m
STRATO DI BASE	24,930 m
STRATO DI FONDAZIONE	5,057 m <sup>2</sup>
STRATO DI SOTTOFONDO TRATTATO	5,697 m <sup>2</sup>
SPARTITRAFFICO	0,586 m <sup>2</sup>
MANUFATTI	
CANALETTA	0,657 m <sup>2</sup>
CORDOLO	0,144 m <sup>2</sup>

SEZIONE N.: 261  
 QT. PROGETTO: 264,462  
 DIST.PROG.: 30925,00  
 DIST.PREC.: 25,00  
 DIST.SUCC.: 6,67



SCALA 1:200

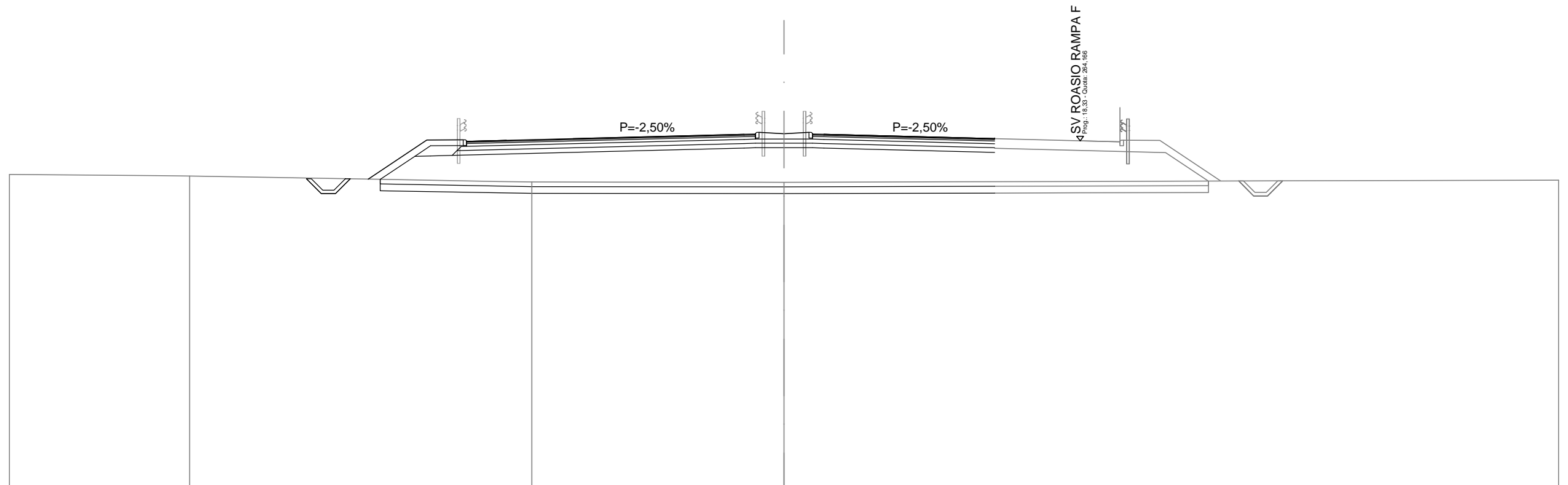
QT.RIF. 249,000

QUOTE TERRENO	262,75	262,73	262,74	262,69																													
DIST.PARZIALI TERRENO	1,25	3,88	15,92																														
QUOTE PROGETTO			262,73	264,24	264,26	265,69	264,23	264,27	264,37	264,46	264,55	264,49	264,55	264,46	264,37	264,27	264,18	264,14	264,21	264,19	262,63												
DIST.PARZIALI PROGETTO			2,26	1,60	1,75	1,68	3,75	3,75	1,10	1,10	3,75	3,75	3,75	1,75	1,60	2,34																	
QUOTE PROGETTO INF.	262,73	262,08	262,08	262,73	262,74	263,53	263,55	263,57												263,86	263,87	263,87	263,87	263,86	263,92	263,52	263,50	263,48	262,63	262,63	261,98	261,98	262,63
DIST. PARZ. PROG. INF.	0,65	0,62	0,65	1,33	1,19	0,69	0,95	11,56											1,25	1,25	13,00				0,63	0,95	0,69	1,27	1,33	0,65	0,62	0,65	



SCAVI E BONIFICHE	
STERRO	0,861 m <sup>2</sup>
SCOTICO	26,971 m
BONIFICA	8,091 m <sup>2</sup>
RILEVATI	
RIEMPIMENTO	0,672 m <sup>2</sup>
RILEVATO	35,204 m <sup>2</sup>
TERRENO VEGETALE	4,684 m
SOVRASTRUTTURA STRADALE	
STRATO DI USURA	20,680 m
STRATO DI BINDER	20,680 m
STRATO DI BASE	20,680 m
STRATO DI FONDAZIONE	4,232 m <sup>2</sup>
STRATO DI SOTTOFONDO TRATTATO	4,741 m <sup>2</sup>
SPARTITRAFFICO	0,586 m <sup>2</sup>
MANUFATTI	
CANALETTA	0,328 m <sup>2</sup>
CORDOLO	0,108 m <sup>2</sup>

SEZIONE N.: 263  
 QT. PROGETTO: 264,447  
 DIST.PROG.: 30950,00  
 DIST.PREC.: 18,33  
 DIST.SUCC.: 25,00



SCALA 1:200

QT.RIF. 249,000

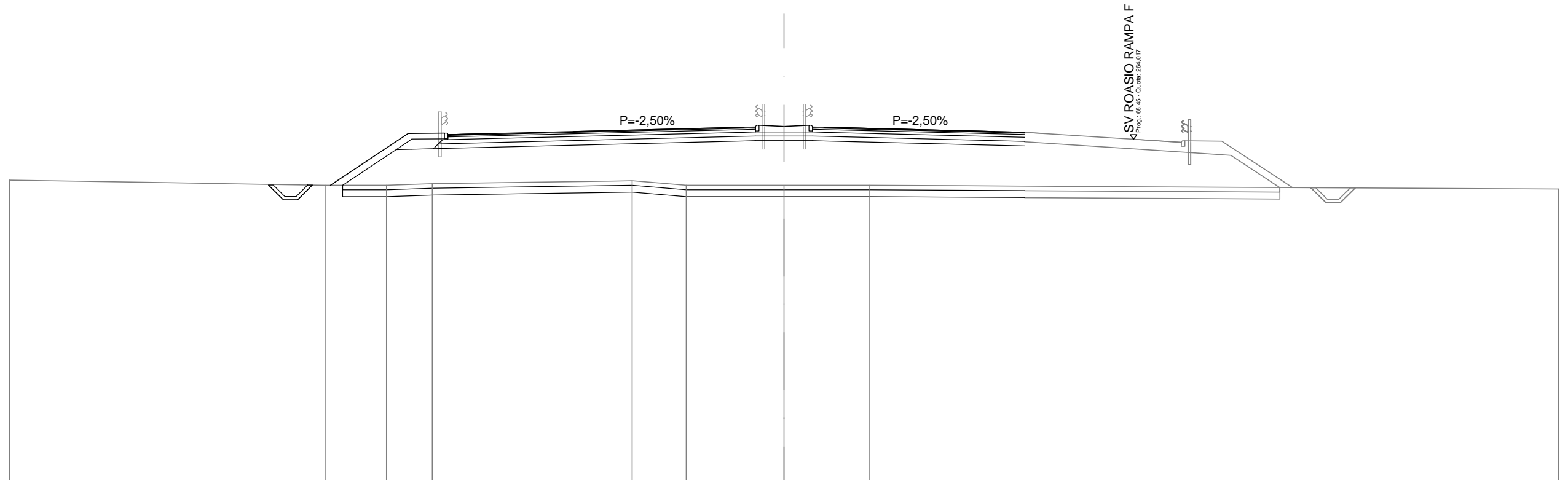
QUOTE TERRENO	262,62											262,36											262,35
DIST.PARZIALI TERRENO		15,03											11,07										
QUOTE PROGETTO			262,49		264,20	264,21	264,14	264,19		264,26		264,35		264,45	264,53	264,48	264,53	264,45		264,35		264,26	
DIST.PARZIALI PROGETTO				2,57	1,60	1,75	2,93		3,75		3,75		1,10	1,10		3,75	3,75						
QUOTE PROGETTO INF.		262,50	261,85	261,85	262,50	262,48	263,49	263,50	263,53		263,85	263,86	263,86	263,86	263,85							263,66	
DIST. PARZ. PROG. INF.		0,65	0,62	0,65	1,32	1,51	0,69	0,95		12,81		1,25	1,25			7,50							





SCAVI E BONIFICHE	
STERRO	0,858 m <sup>2</sup>
SCOTICO	29,941 m
BONIFICA	8,979 m <sup>2</sup>
RILEVATI	
RIEMPIMENTO	0,672 m <sup>2</sup>
RILEVATO	50,309 m <sup>2</sup>
TERRENO VEGETALE	5,698 m
SOVRASTRUTTURA STRADALE	
STRATO DI USURA	22,813 m
STRATO DI BINDER	22,813 m
STRATO DI BASE	22,813 m
STRATO DI FONDAZIONE	4,616 m <sup>2</sup>
STRATO DI SOTTOFONDO TRATTATO	5,168 m <sup>2</sup>
SPARTITRAFFICO	0,586 m <sup>2</sup>
MANUFATTI	
CANALETTA	0,328 m <sup>2</sup>
CORDOLO	0,108 m <sup>2</sup>

SEZIONE N.: 265  
 QT. PROGETTO: 264,545  
 DIST.PROG.: 31000,00  
 DIST.PREC.: 25,00  
 DIST.SUCC.: 25,00



SCALA 1:200

QT.RIF. 249,000

QUOTE TERRENO		262,00	262,00	262,07		262,20	262,00	262,00	262,00	262,00						
DIST.PARZIALI TERRENO		2,69	2,01		8,77		2,38	4,29	3,77							
QUOTE PROGETTO		262,00	264,27	264,29	265,72	264,26	264,36	264,45	264,54	264,63	264,58	264,63	264,54	264,45	264,36	264,32
DIST.PARZIALI PROGETTO			3,41	1,60	1,75	3,75	3,75	3,75		1,10	1,10		3,75	3,75	1,31	
QUOTE PROGETTO INF.		262,01	261,36	261,36	262,01	262,00	263,56	263,58	263,60		263,94	263,96	263,96	263,96	263,94	263,72
DIST. PARZ. PROG. INF.		0,65	0,62	0,65	1,33	2,34	0,69	0,95			13,63		1,25	1,25		8,81

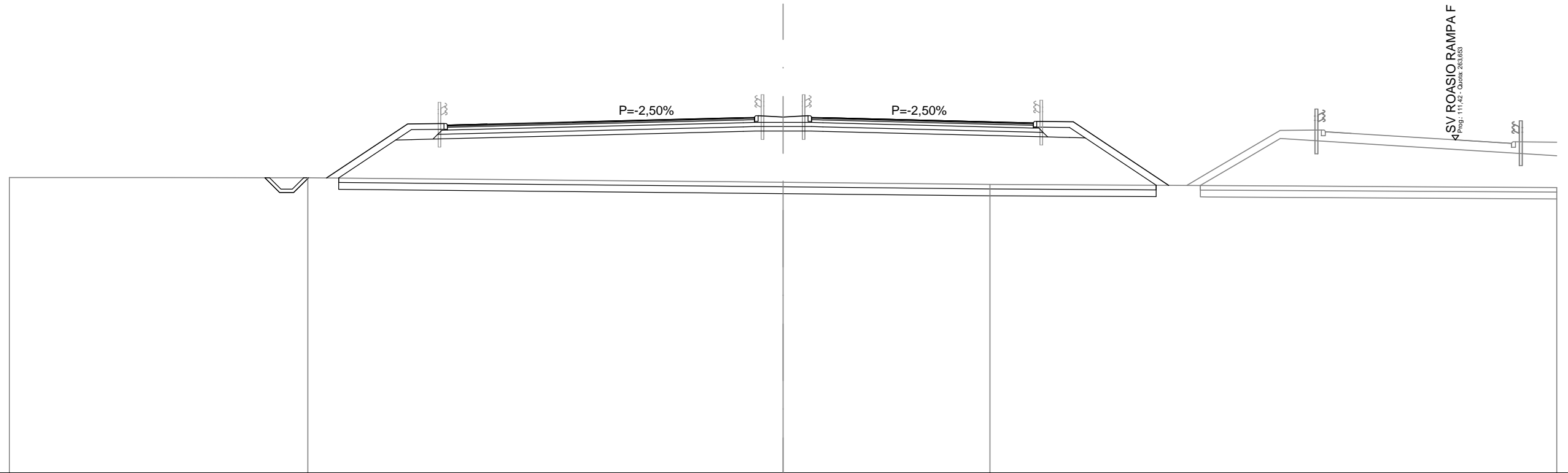


SCAVI E BONIFICHE	
STERRO	0,830 m <sup>2</sup>
SCOTICO	35,927 m
BONIFICA	10,778 m <sup>2</sup>
RILEVATI	
RIEMPIMENTO	1,344 m <sup>2</sup>
RILEVATO	68,092 m <sup>2</sup>
TERRENO VEGETALE	12,520 m
SOVRASTRUTTURA STRADALE	
STRATO DI USURA	23,250 m
STRATO DI BINDER	23,250 m
STRATO DI BASE	23,250 m
STRATO DI FONDAZIONE	4,755 m <sup>2</sup>
STRATO DI SOTTOFONDO TRATTATO	5,361 m <sup>2</sup>
SPARTITRAFFICO	0,586 m <sup>2</sup>
MANUFATTI	
CANALETTA	0,328 m <sup>2</sup>
CORDOLO	0,144 m <sup>2</sup>

SEZIONE N.: 267  
 QT. PROGETTO: 264,630  
 DIST.PROG.: 31040,32  
 DIST.PREC.: 15,32  
 DIST.SUCC.: 9,68

SCALA 1:200

QT.RIF. 249,000

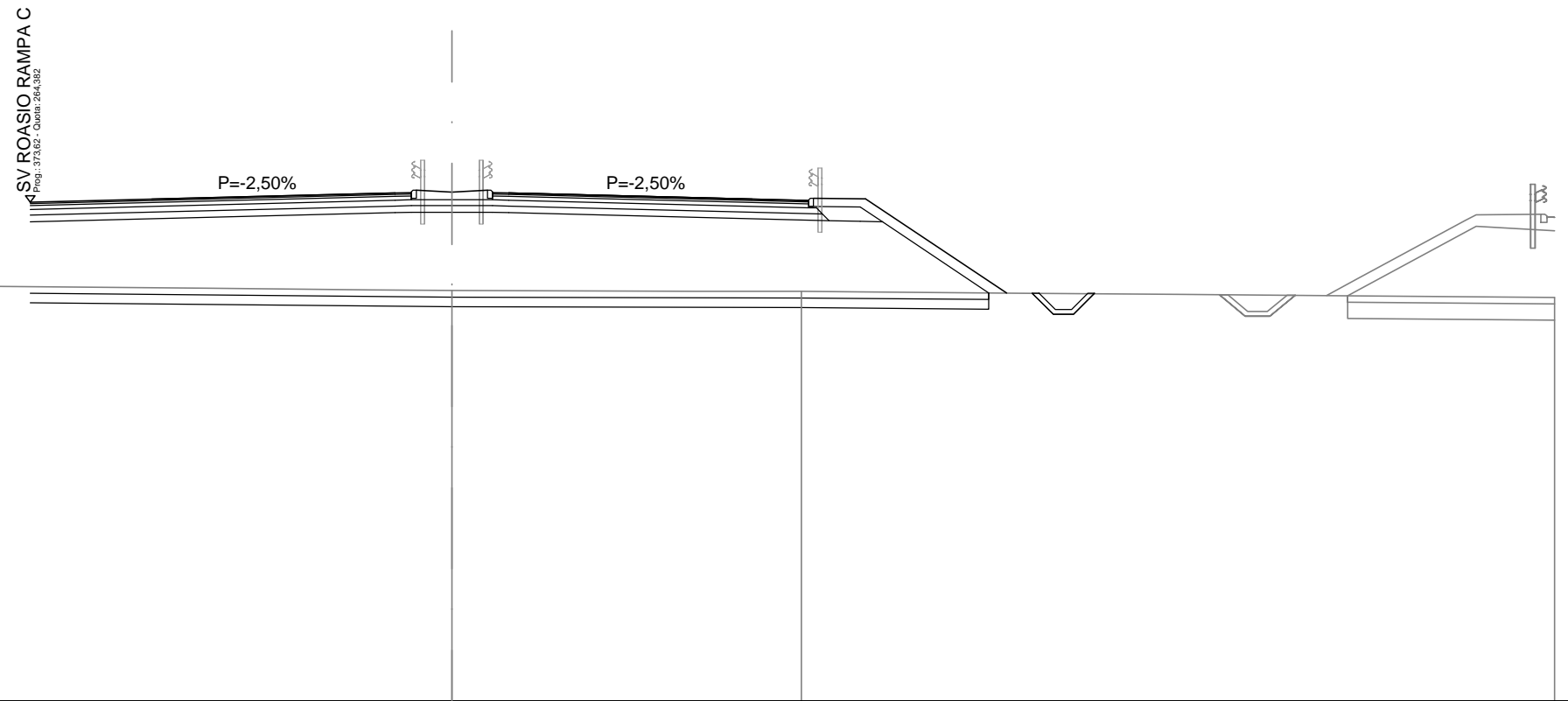


QUOTE TERRENO	261,99															261,79															261,70																																																																																																																																																																																																																																
DIST.PARZIALI TERRENO	20,88															9,09																																																																																																																																																																																																																																															
QUOTE PROGETTO	261,98															264,36															264,37															264,35															264,44															264,54															264,63															264,72															264,66															264,72															264,63															264,54															264,44															264,40															264,47															264,45															261,66														
DIST.PARZIALI PROGETTO	3,56															1,60															1,75															3,75															3,75															3,75															1,10															1,10															3,75															3,75															1,75															1,60															4,19																																																																										
QUOTE PROGETTO INF.	261,99															263,65															263,67															263,69															264,03															264,04															264,04															264,04															264,03															264,18															263,78															263,76															263,74															261,66																																																											
DIST. PARZ. PROG. INF.	0,65															0,62															0,65															1,32															2,50															0,69															0,95															13,63															1,25															1,25															9,25															0,63															0,95															0,69															3,12																																												



SCAVI E BONIFICHE	
STERRO	0,814 m <sup>2</sup>
SCOTICO	29,554 m
BONIFICA	8,866 m <sup>2</sup>
RILEVATI	
RIEMPIMENTO	0,672 m <sup>2</sup>
RILEVATO	62,947 m <sup>2</sup>
TERRENO VEGETALE	6,831 m
SOVRASTRUTTURA STRADALE	
STRATO DI USURA	21,499 m
STRATO DI BINDER	21,499 m
STRATO DI BASE	21,499 m
STRATO DI FONDAZIONE	4,380 m <sup>2</sup>
STRATO DI SOTTOFONDO TRATTATO	4,905 m <sup>2</sup>
SPARTITRAFFICO	0,586 m <sup>2</sup>
MANUFATTI	
CANALETTA	0,328 m <sup>2</sup>
CORDOLO	0,108 m <sup>2</sup>

SEZIONE N.: 269  
 QT. PROGETTO: 264,663  
 DIST.PROG.: 31055,85  
 DIST.PREC.: 5,85  
 DIST.SUCC.: 19,15



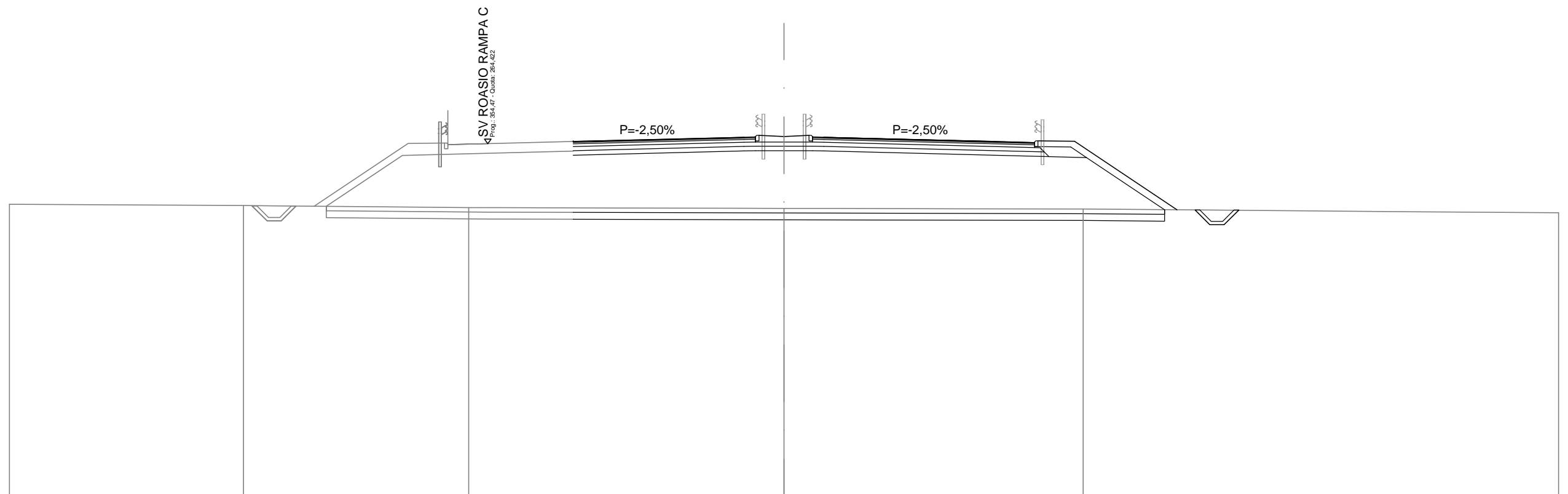
SCALA 1:200

QT.RIF. 249,000

QUOTE TERRENO		261,87					261,66					261,63									
DIST.PARZIALI TERRENO			22,55					10,78													
QUOTE PROGETTO			264,38	264,48	264,57	264,66	264,75	264,69	264,75	264,66	264,57	264,48	264,43	264,50	264,49	261,58					
DIST.PARZIALI PROGETTO			3,75	3,75	3,75	1,10	1,10	3,75	3,75	1,75	1,60	4,35									
QUOTE PROGETTO INF.		263,78				264,06	264,08	264,08	264,08	264,06			264,21	263,82	263,79	263,77	261,59	261,58	260,93	260,93	261,58
DIST. PARZ. PROG. INF.				11,25				1,25	1,25		9,25			0,63	0,95	0,69	3,28	1,34	0,65	0,62	0,65

SCAVI E BONIFICHE	
STERRO	0,814 m <sup>2</sup>
SCOTICO	25,955 m
BONIFICA	7,786 m <sup>2</sup>
RILEVATI	
RIEMPIMENTO	0,672 m <sup>2</sup>
RILEVATO	58,330 m <sup>2</sup>
TERRENO VEGETALE	7,011 m
SOVRASTRUTTURA STRADALE	
STRATO DI USURA	17,750 m
STRATO DI BINDER	17,750 m
STRATO DI BASE	17,750 m
STRATO DI FONDAZIONE	3,705 m <sup>2</sup>
STRATO DI SOTTOFONDO TRATTATO	4,155 m <sup>2</sup>
SPARTITRAFFICO	0,586 m <sup>2</sup>
MANUFATTI	
CANALETTA	0,328 m <sup>2</sup>
CORDOLO	0,108 m <sup>2</sup>

SEZIONE N.: 270  
 QT. PROGETTO: 264,703  
 DIST.PROG.: 31075,00  
 DIST.PREC.: 19,15  
 DIST.SUCC.: 25,00



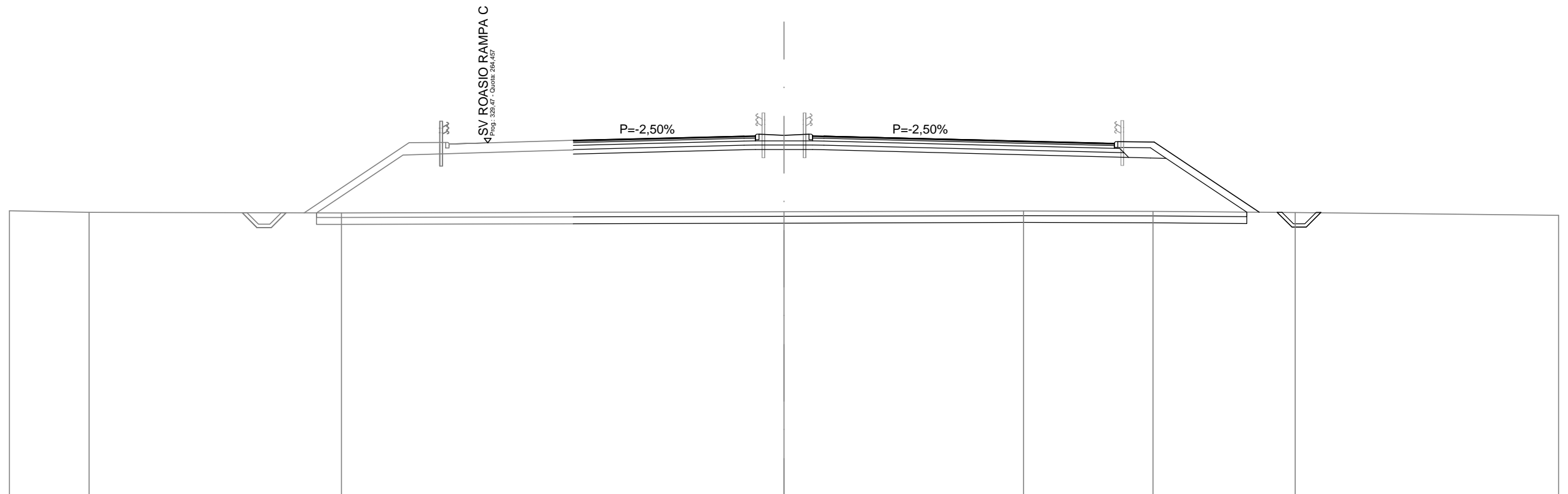
SCALA 1:200

QT.RIF. 249,000

QUOTE TERRENO		261,71		261,62		261,59		261,56		
DIST.PARZIALI TERRENO			9,88		13,84		13,13			
QUOTE PROGETTO					264,52	264,61	264,70 264,79	264,73 264,79 264,70	264,61 264,52 264,47 264,54	264,53 261,52
DIST.PARZIALI PROGETTO					3,75	3,75	1,10 1,10	3,75	3,75 1,75 1,60	4,50
QUOTE PROGETTO INF.					263,92		264,10 264,12	264,12 264,12 264,10	264,25 263,86 263,83 263,82	261,53 261,52 260,87 260,87 261,52
DIST. PARZ. PROG. INF.						7,50	1,25 1,25	9,25	0,63 0,95 0,69	3,43 1,34 0,65 0,62 0,65

SCAVI E BONIFICHE	
STERRO	0,812 m <sup>2</sup>
SCOTICO	29,560 m
BONIFICA	8,868 m <sup>2</sup>
RILEVATI	
RIEMPIMENTO	0,672 m <sup>2</sup>
RILEVATO	71,155 m <sup>2</sup>
TERRENO VEGETALE	7,138 m
SOVRASTRUTTURA STRADALE	
STRATO DI USURA	21,249 m
STRATO DI BINDER	21,249 m
STRATO DI BASE	21,249 m
STRATO DI FONDAZIONE	4,335 m <sup>2</sup>
STRATO DI SOTTOFONDO TRATTATO	4,855 m <sup>2</sup>
SPARTITRAFFICO	0,586 m <sup>2</sup>
MANUFATTI	
CANALETTA	0,328 m <sup>2</sup>
CORDOLO	0,108 m <sup>2</sup>

SEZIONE N.: 271  
 QT. PROGETTO: 264,756  
 DIST.PROG.: 31100,00  
 DIST.PREC.: 25,00  
 DIST.SUCC.: 25,00



SCALA 1:200

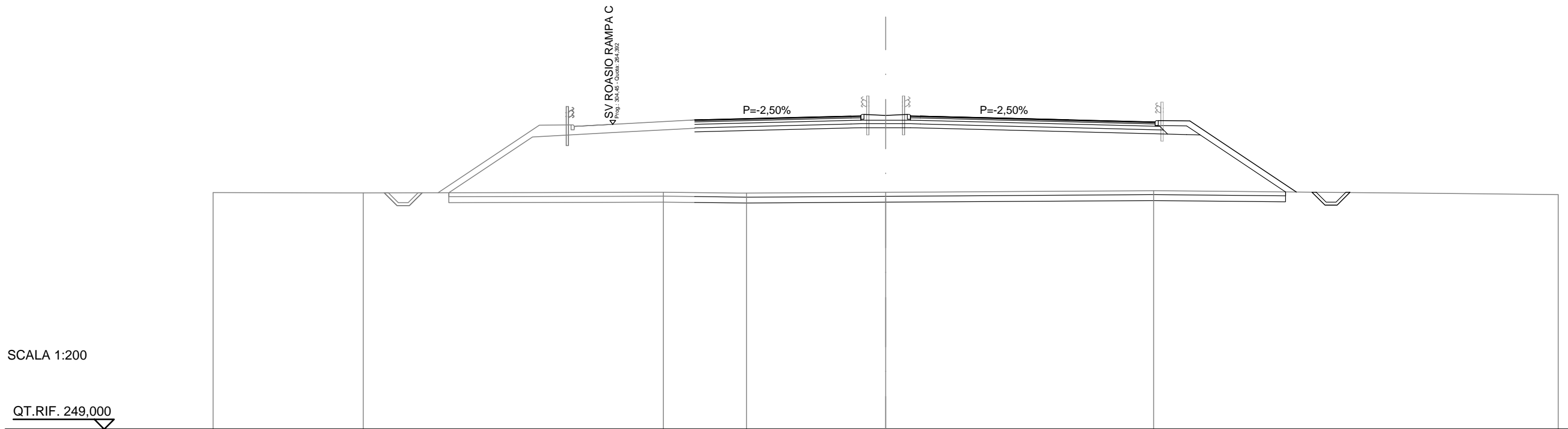
QT.RIF. 249,000

QUOTE TERRENO	261,41	261,39	261,44	261,47	261,46	261,41										
DIST.PARZIALI TERRENO	11,08	19,43	10,51	5,68	6,24											
QUOTE PROGETTO		264,57	264,66	264,76	264,84	264,79	264,84	264,76	264,66	264,57	264,45	264,51	264,49	261,42		
DIST.PARZIALI PROGETTO		3,75	3,75	1,10	1,10	3,75	3,75	4,75	1,60	4,61						
QUOTE PROGETTO INF.		263,97	264,16	264,17	264,17	264,17	264,16	264,22	263,82	263,80	263,78	261,42	261,41	260,76	260,76	261,41
DIST. PARZ. PROG. INF.		7,50	1,25	1,25		12,75		0,63	0,95	0,69	3,54	1,34	0,65	0,62	0,65	



SCAVI E BONIFICHE	
STERRO	0,811 m <sup>2</sup>
SCOTICO	29,862 m
BONIFICA	8,958 m <sup>2</sup>
RILEVATI	
RIEMPIMENTO	0,672 m <sup>2</sup>
RILEVATO	85,377 m <sup>2</sup>
TERRENO VEGETALE	8,075 m
SOVRASTRUTTURA STRADALE	
STRATO DI USURA	20,773 m
STRATO DI BINDER	20,773 m
STRATO DI BASE	20,773 m
STRATO DI FONDAZIONE	4,249 m <sup>2</sup>
STRATO DI SOTTOFONDO TRATTATO	4,760 m <sup>2</sup>
SPARTITRAFFICO	0,586 m <sup>2</sup>
MANUFATTI	
CANALETTA	0,328 m <sup>2</sup>
CORDOLO	0,108 m <sup>2</sup>

SEZIONE N.: 272  
 QT. PROGETTO: 264,809  
 DIST.PROG.: 31125,00  
 DIST.PREC.: 25,00  
 DIST.SUCC.: 25,00



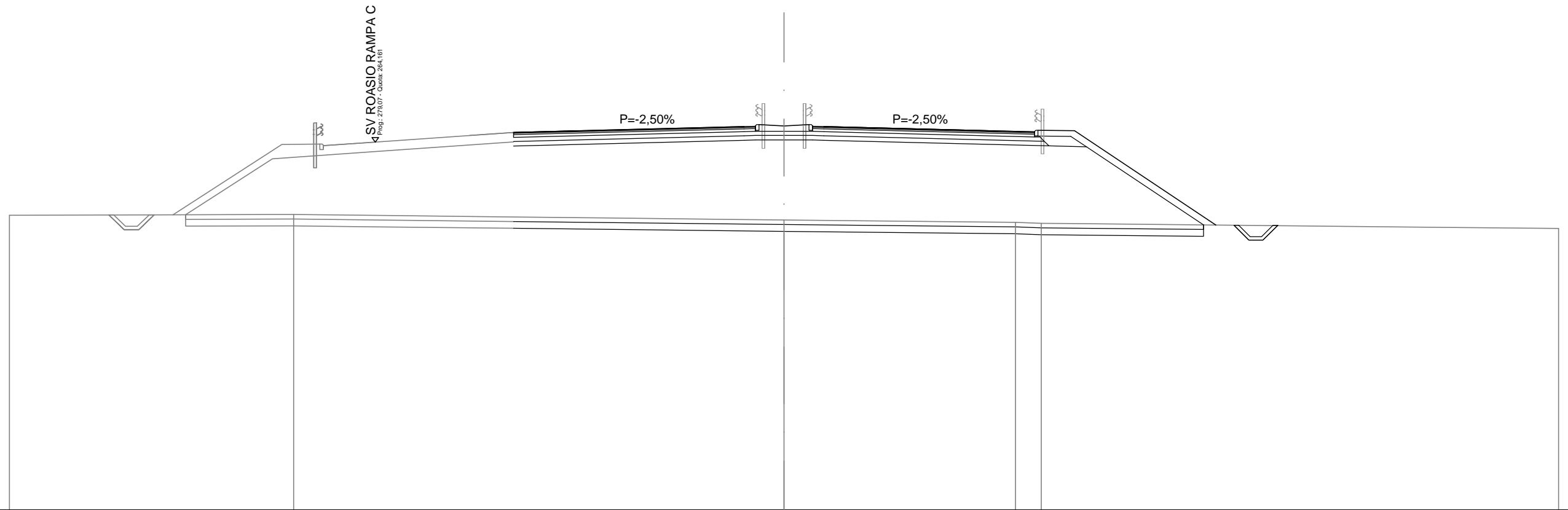
SCALA 1:200

QT.RIF. 249,000

QUOTE TERRENO	260,93	260,96	260,92	260,96	261,04		
DIST.PARZIALI TERRENO	15,17	4,21	7,04	13,55			
QUOTE PROGETTO		264,61 264,62	264,72	264,81 264,90 264,84 264,90 264,81	264,53 264,51 264,58 264,57	260,97	
DIST.PARZIALI PROGETTO		3,75	3,75	1,10 1,10	3,75 3,75 3,56	0,81 1,60	5,39
QUOTE PROGETTO INF.		264,01		264,21 264,22 264,22 264,22 264,21		264,29 263,90 263,87 263,86	260,98 260,97 260,32 260,32 260,97
DIST. PARZ. PROG. INF.			7,90	1,25 1,25	11,88		4,31 1,34 0,65 0,62 0,65

SCAVI E BONIFICHE	
STERRO	0,810 m <sup>2</sup>
SCOTICO	30,286 m
BONIFICA	9,085 m <sup>2</sup>
RILEVATI	
RIEMPIMENTO	0,672 m <sup>2</sup>
RILEVATO	93,890 m <sup>2</sup>
TERRENO VEGETALE	9,067 m
SOVRASTRUTTURA STRADALE	
STRATO DI USURA	20,370 m
STRATO DI BINDER	20,370 m
STRATO DI BASE	20,370 m
STRATO DI FONDAZIONE	4,176 m <sup>2</sup>
STRATO DI SOTTOFONDO TRATTATO	4,679 m <sup>2</sup>
SPARTITRAFFICO	0,586 m <sup>2</sup>
MANUFATTI	
CANALETTA	0,328 m <sup>2</sup>
CORDOLO	0,108 m <sup>2</sup>

SEZIONE N.: 273  
 QT. PROGETTO: 264,839  
 DIST.PROG.: 31150,00  
 DIST.PREC.: 25,00  
 DIST.SUCC.: 25,00



SCALA 1:200

QT.RIF. 248,000

QUOTE TERRENO	260,98						260,74				260,64		260,59											
DIST.PARZIALI TERRENO	21,52						10,16				1,13													
QUOTE PROGETTO	264,55 264,59		264,65		264,74		264,84 264,93		264,87		264,93 264,84		264,74		264,65		264,61 264,68		264,66		260,52			
DIST.PARZIALI PROGETTO	2,62		3,75		3,75		1,10		1,10		3,75		3,75		1,75		1,60		6,21					
QUOTE PROGETTO INF.	263,99						264,24 264,25		264,25		264,25 264,24				264,39 263,99		263,97 263,95				260,52			
DIST. PARZ. PROG. INF.			10,12				1,25		1,25				9,25		0,63		0,95		0,69		5,14		1,34	



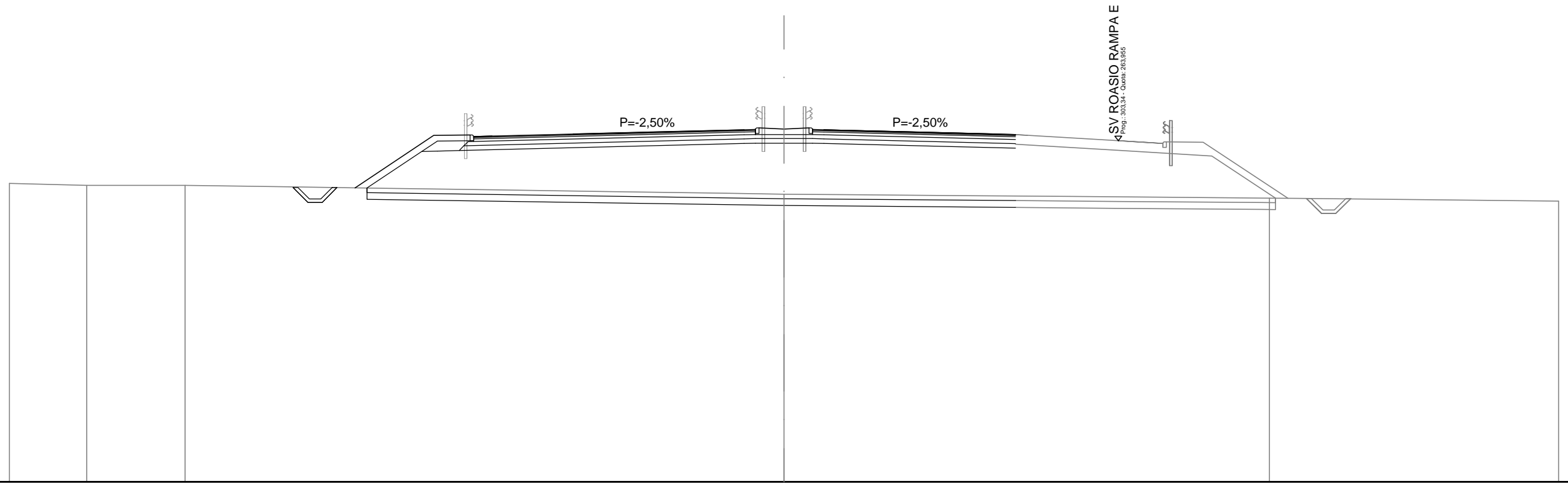






SCAVI E BONIFICHE	
STERRO	0,855 m <sup>2</sup>
SCOTICO	28,466 m
BONIFICA	8,539 m <sup>2</sup>
RILEVATI	
RIEMPIMENTO	0,672 m <sup>2</sup>
RILEVATO	55,120 m <sup>2</sup>
TERRENO VEGETALE	5,752 m
SOVRASTRUTTURA STRADALE	
STRATO DI USURA	21,288 m
STRATO DI BINDER	21,288 m
STRATO DI BASE	21,288 m
STRATO DI FONDAZIONE	4,342 m <sup>2</sup>
STRATO DI SOTTOFONDO TRATTATO	4,863 m <sup>2</sup>
SPARTITRAFFICO	0,586 m <sup>2</sup>
MANUFATTI	
CANALETTA	0,328 m <sup>2</sup>
CORDOLO	0,108 m <sup>2</sup>

SEZIONE N.: 278  
 QT. PROGETTO: 264,438  
 DIST.PROG.: 31250,00  
 DIST.PREC.: 25,00  
 DIST.SUCC.: 25,00



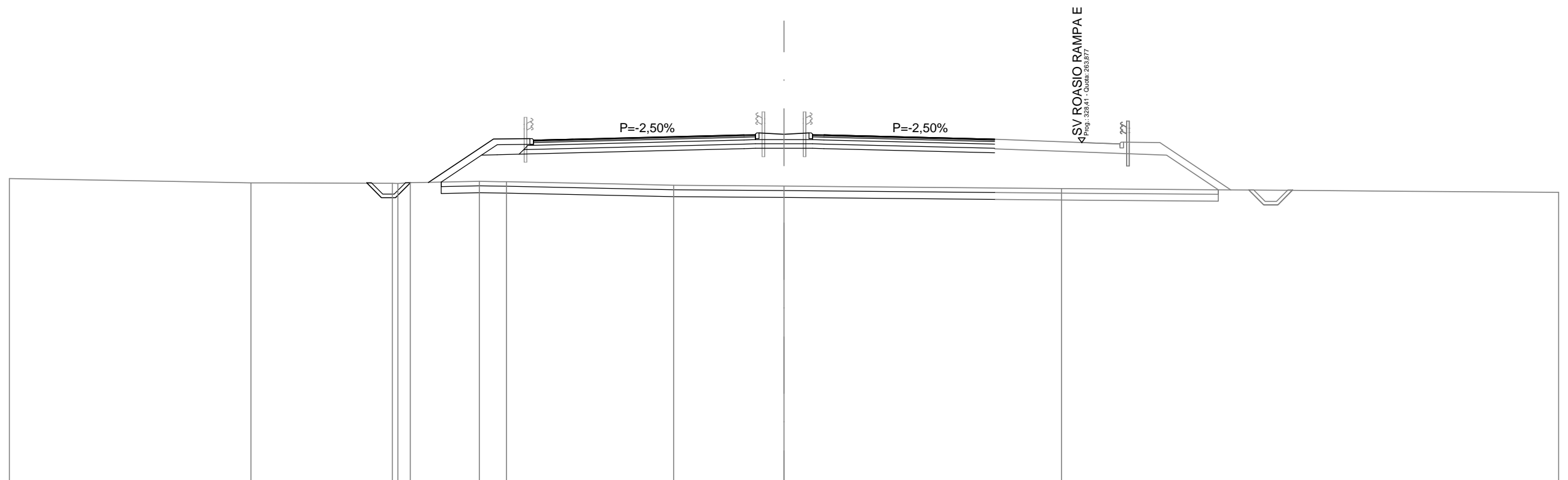
SCALA 1:200

QT.RIF. 249,000

QUOTE TERRENO	262,00	262,00											261,61			261,44		
DIST.PARZIALI TERRENO	4,32		26,28											21,31				
QUOTE PROGETTO			261,89			264,19	264,21	264,16	264,25	264,34	264,44	264,52	264,47	264,52	264,44	264,34	264,25	264,23
DIST.PARZIALI PROGETTO			3,45	1,60	0,81	3,56	3,75	3,75	1,10	1,10	3,75	3,75	0,91					
QUOTE PROGETTO INF.			261,90	261,25	261,25	261,90	261,88	263,48	263,50	263,53			263,84	263,85	263,85	263,85	263,84	263,63
DIST. PARZ. PROG. INF.			0,65	0,62	0,65	1,32	2,40	0,69	0,95	12,50			1,25	1,25	8,41			

SCAVI E BONIFICHE	
STERRO	0,791 m <sup>2</sup>
SCOTICO	24,302 m
BONIFICA	7,290 m <sup>2</sup>
RILEVATI	
RIEMPIMENTO	0,672 m <sup>2</sup>
RILEVATO	34,948 m <sup>2</sup>
TERRENO VEGETALE	5,035 m
SOVRASTRUTTURA STRADALE	
STRATO DI USURA	17,749 m
STRATO DI BINDER	17,749 m
STRATO DI BASE	17,749 m
STRATO DI FONDAZIONE	3,705 m <sup>2</sup>
STRATO DI SOTTOFONDO TRATTATO	4,155 m <sup>2</sup>
SPARTITRAFFICO	0,586 m <sup>2</sup>
MANUFATTI	
CANALETTA	0,328 m <sup>2</sup>
CORDOLO	0,108 m <sup>2</sup>

SEZIONE N.: 279  
 QT. PROGETTO: 264,207  
 DIST.PROG.: 31275,00  
 DIST.PREC.: 25,00  
 DIST.SUCC.: 25,00



SCALA 1:200

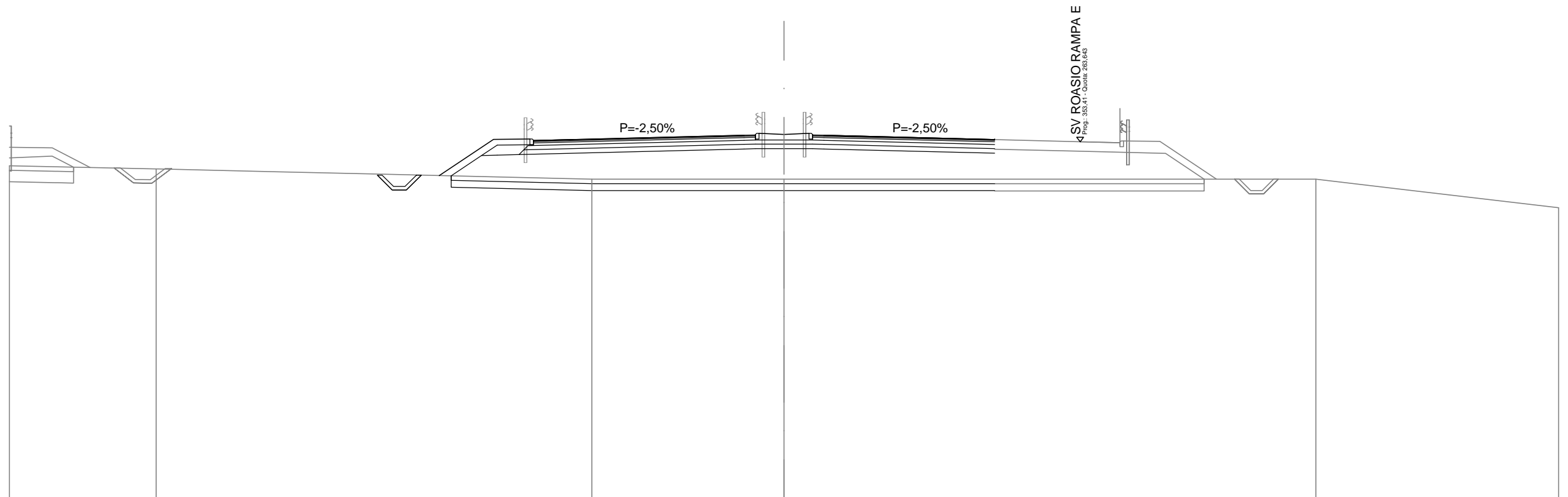
QT.RIF. 249,000

QUOTE TERRENO		262,10		262,09	262,11		262,17	262,15		262,00		261,97		261,85									
DIST.PARZIALI TERRENO		6,20		3,03		1,19		7,34		4,84		12,18											
QUOTE PROGETTO				262,12		264,03		264,05	265,48	264,02		264,11		264,21	264,29	264,24	264,29	264,21		264,11		264,02	
DIST.PARZIALI PROGETTO						2,86		1,60	1,75	3,75		3,75		1,10	1,10		3,75		3,75				
QUOTE PROGETTO INF.				262,11	261,46	261,46	262,11	262,14	263,32	263,34	263,36		263,61	263,62	263,62		263,62	263,61					263,42
DIST. PARZ. PROG. INF.				0,65	0,62	0,65	1,35	1,77	0,69	0,95		9,88		1,25	1,25		7,50						



SCAVI E BONIFICHE	
STERRO	0,872 m <sup>2</sup>
SCOTICO	23,862 m
BONIFICA	7,158 m <sup>2</sup>
RILEVATI	
RIEMPIMENTO	0,672 m <sup>2</sup>
RILEVATO	27,848 m <sup>2</sup>
TERRENO VEGETALE	4,463 m
SOVRASTRUTTURA STRADALE	
STRATO DI USURA	17,750 m
STRATO DI BINDER	17,750 m
STRATO DI BASE	17,750 m
STRATO DI FONDAZIONE	3,705 m <sup>2</sup>
STRATO DI SOTTOFONDO TRATTATO	4,155 m <sup>2</sup>
SPARTITRAFFICO	0,586 m <sup>2</sup>
MANUFATTI	
CANALETTA	0,328 m <sup>2</sup>
CORDOLO	0,108 m <sup>2</sup>

SEZIONE N.: 280  
 QT. PROGETTO: 263,925  
 DIST.PROG.: 31300,00  
 DIST.PREC.: 25,00  
 DIST.SUCC.: 5,95



SCALA 1:200

QT.RIF. 248,000

QUOTE TERRENO		262,45		262,00		262,00		262,00									
DIST.PARZIALI TERRENO			19,12			8,44		23,35									
QUOTE PROGETTO				262,16	263,75	263,76	265,19	263,74	263,83	263,92	264,01	263,96	264,01	263,92	263,83	263,74	
DIST.PARZIALI PROGETTO				2,38	1,60	1,75	3,75	3,75	3,75	3,75	3,75	3,75	3,75	3,75			
QUOTE PROGETTO INF.			262,18	261,53	261,53	262,18	262,15	263,04	263,05	263,08		263,32	263,34	263,34	263,34	263,32	263,14
DIST. PARZ. PROG. INF.			0,65	0,62	0,65	1,31	1,33	0,69	0,95		9,88	1,25	1,25		7,50		

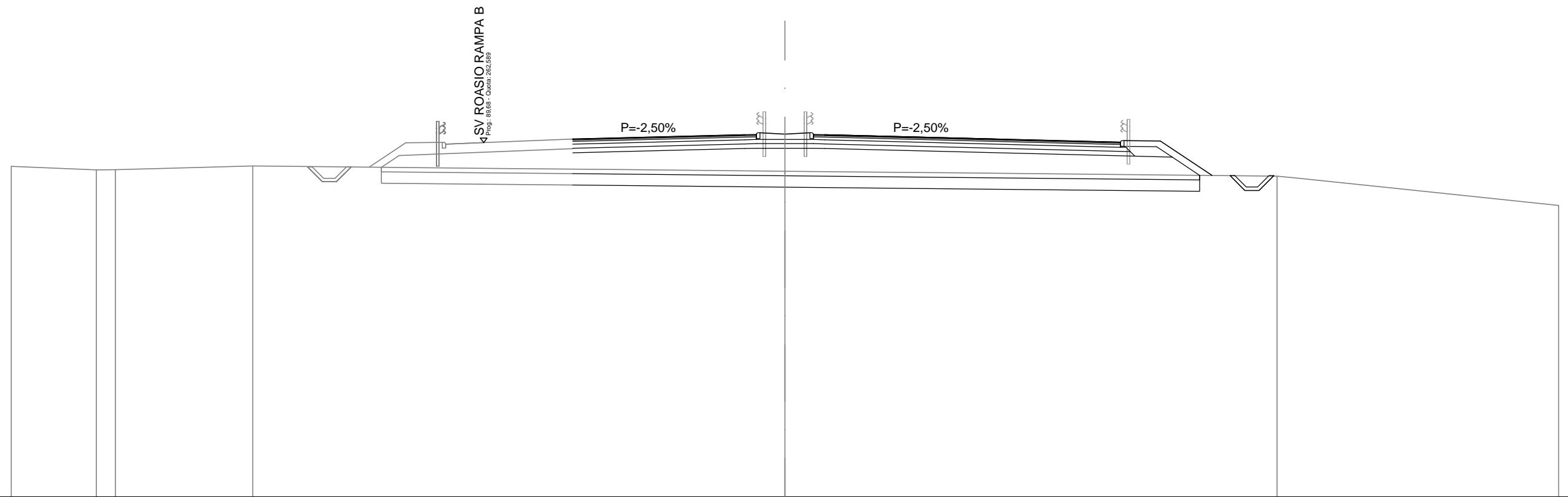






SCAVI E BONIFICHE	
STERRO	0,810 m <sup>2</sup>
SCOTICO	27,543 m
BONIFICA	13,771 m <sup>2</sup>
RILEVATI	
RIEMPIMENTO	0,672 m <sup>2</sup>
RILEVATO	24,233 m <sup>2</sup>
TERRENO VEGETALE	4,330 m
SOVRASTRUTTURA STRADALE	
STRATO DI USURA	21,569 m
STRATO DI BINDER	21,569 m
STRATO DI BASE	21,569 m
STRATO DI FONDAZIONE	4,392 m <sup>2</sup>
STRATO DI SOTTOFONDO TRATTATO	4,919 m <sup>2</sup>
SPARTITRAFFICO	0,586 m <sup>2</sup>
MANUFATTI	
CANALETTA	0,328 m <sup>2</sup>
CORDOLO	0,108 m <sup>2</sup>

SEZIONE N.: 284  
 QT. PROGETTO: 262,930  
 DIST.PROG.: 31375,00  
 DIST.PREC.: 25,00  
 DIST.SUCC.: 25,00



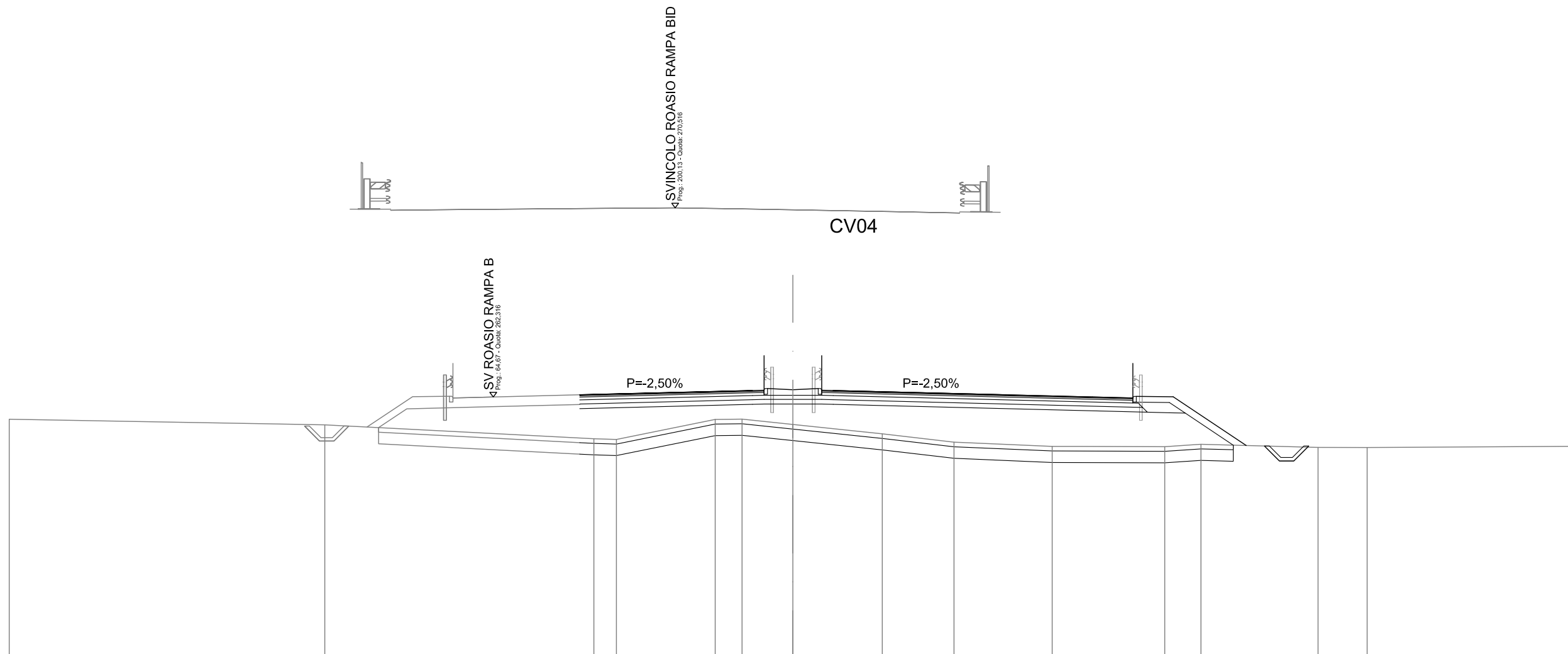
SCALA 1:200

QT.RIF. 247,000

QUOTE TERRENO	261,39	261,39	261,56	261,33	261,12																	
DIST.PARZIALI TERRENO	0,83	6,04	23,39	21,63																		
QUOTE PROGETTO			262,74	262,84	262,93	263,02	262,96	263,02	262,93	262,84	262,74	262,65	262,61	262,68	262,66	261,14						
DIST.PARZIALI PROGETTO			3,75	3,75	1,10	1,10	3,75	3,75	3,75	1,75	1,60	2,27										
QUOTE PROGETTO INF.			262,14	262,33	262,34	262,34	262,34	262,34	262,33				262,39	261,99	261,97	261,95	261,15	261,14	260,49	260,49	260,49	261,14
DIST. PARZ. PROG. INF.			7,57	1,25	1,25				13,00				0,63	0,95	0,69	1,20	1,34	0,65	0,62	0,65		

SCAVI E BONIFICHE	
STERRO	0,781 m <sup>2</sup>
SCOTICO	28,507 m
BONIFICA	14,178 m <sup>2</sup>
RILEVATI	
RIEMPIMENTO	0,672 m <sup>2</sup>
RILEVATO	33,945 m <sup>2</sup>
TERRENO VEGETALE	5,409 m
SOVRASTRUTTURA STRADALE	
STRATO DI USURA	21,500 m
STRATO DI BINDER	21,500 m
STRATO DI BASE	21,500 m
STRATO DI FONDAZIONE	4,380 m <sup>2</sup>
STRATO DI SOTTOFONDO TRATTATO	4,905 m <sup>2</sup>
SPARTITRAFFICO	0,586 m <sup>2</sup>
MANUFATTI	
CANALETTA	0,328 m <sup>2</sup>
CORDOLO	0,108 m <sup>2</sup>

SEZIONE N.: 285  
 QT. PROGETTO: 262,597  
 DIST.PROG.: 31400,00  
 DIST.PREC.: 25,00  
 DIST.SUCC.: 25,00



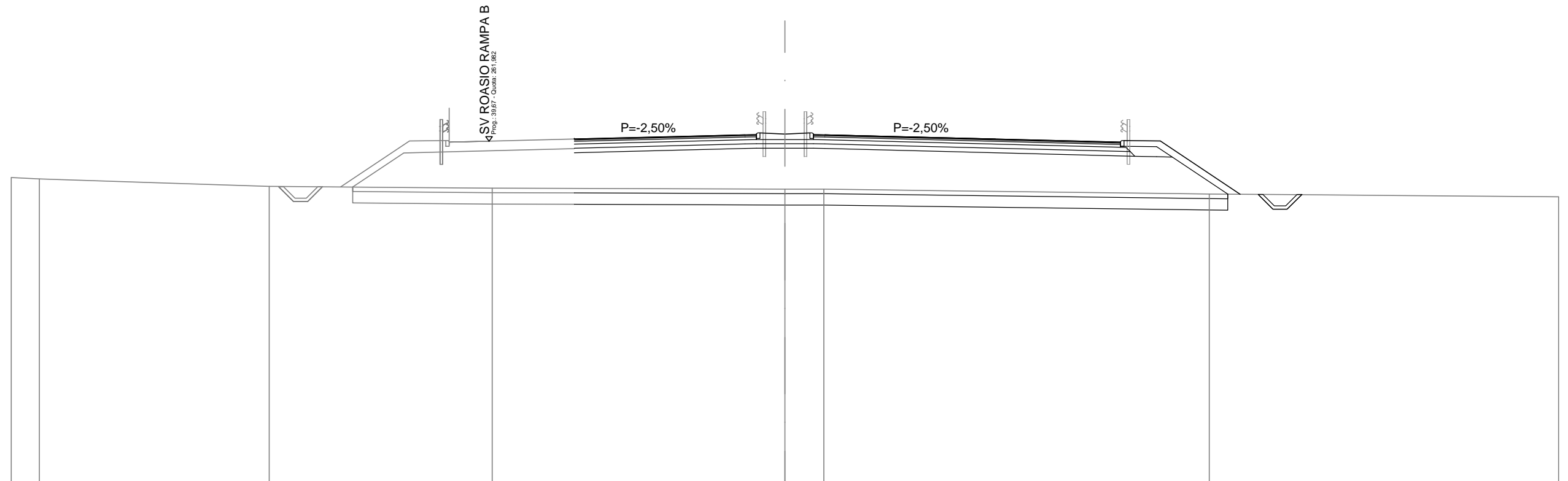
SCALA 1:200

QT.RIF. 251,000

QUOTE TERRENO		261,11		260,50	260,47		261,34	261,35	261,12		260,72	260,36	260,17		260,16	260,26		260,13	260,12	
DIST.PARZIALI TERRENO			11,68	0,97	4,29	1,16	2,21	3,88	3,11	4,26	4,89	1,57	5,08	2,13						
QUOTE PROGETTO			262,41	262,50	262,60	262,68	262,63	262,68	262,60	262,50	262,41	262,32	262,27	262,34	262,33	260,21				
DIST.PARZIALI PROGETTO			3,75	3,75	1,10	1,10	3,75	3,75	3,75	1,75	1,60	3,17								
QUOTE PROGETTO INF.		261,81		262,00	262,01	262,01	262,01	262,00				262,05	261,66	261,63	261,62	260,23	260,19	259,54	259,54	260,19
DIST. PARZ. PROG. INF.			7,50	1,25	1,25			13,00			0,63	0,95	0,69	2,08	1,35	0,65	0,62	0,65		

SCAVI E BONIFICHE	
STERRO	0,814 m <sup>2</sup>
SCOTICO	28,710 m
BONIFICA	14,354 m <sup>2</sup>
RILEVATI	
RIEMPIMENTO	0,672 m <sup>2</sup>
RILEVATO	46,624 m <sup>2</sup>
TERRENO VEGETALE	5,814 m
SOVRASTRUTTURA STRADALE	
STRATO DI USURA	21,500 m
STRATO DI BINDER	21,500 m
STRATO DI BASE	21,500 m
STRATO DI FONDAZIONE	4,380 m <sup>2</sup>
STRATO DI SOTTOFONDO TRATTATO	4,905 m <sup>2</sup>
SPARTITRAFFICO	0,586 m <sup>2</sup>
MANUFATTI	
CANALETTA	0,328 m <sup>2</sup>
CORDOLO	0,108 m <sup>2</sup>

SEZIONE N.: 286  
 QT. PROGETTO: 262,264  
 DIST.PROG.: 31425,00  
 DIST.PREC.: 25,00  
 DIST.SUCC.: 25,00



SCALA 1:200

QT.RIF. 247,000

QUOTE TERRENO	260,33	260,00	259,92	259,88	259,88	259,66										
DIST.PARZIALI TERRENO	10,10	9,80	12,86	1,71	16,93											
QUOTE PROGETTO		262,08	262,17	262,26	262,35	262,30	262,35	262,26	262,17	262,08	261,98	261,94	262,01	261,99	259,65	
DIST.PARZIALI PROGETTO		3,75	3,75	1,10	1,10	3,75	3,75	3,75	1,75	1,60	3,51					
QUOTE PROGETTO INF.		261,48	261,66	261,68	261,68	261,68	261,66	261,72	261,32	261,30	261,28	259,66	259,65	259,00	259,00	259,65
DIST. PARZ. PROG. INF.		7,50	1,25	1,25		13,00	0,63	0,95	0,69	2,43	1,34	0,65	0,62	0,65		





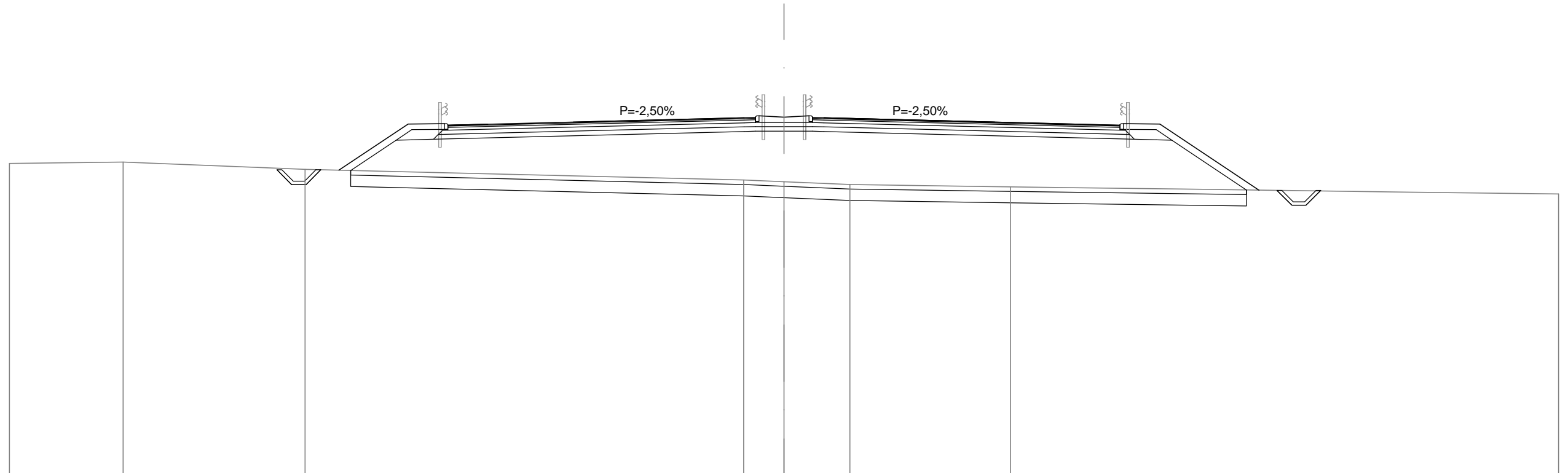


SCAVI E BONIFICHE	
STERRO	1,690 m <sup>2</sup>
SCOTICO	39,326 m
BONIFICA	19,658 m <sup>2</sup>
RILEVATI	
RIEMPIMENTO	1,344 m <sup>2</sup>
RILEVATO	73,361 m <sup>2</sup>
TERRENO VEGETALE	12,081 m
SOVRASTRUTTURA STRADALE	
STRATO DI USURA	27,000 m
STRATO DI BINDER	27,000 m
STRATO DI BASE	27,000 m
STRATO DI FONDAZIONE	5,430 m <sup>2</sup>
STRATO DI SOTTOFONDO TRATTATO	6,111 m <sup>2</sup>
SPARTITRAFFICO	0,586 m <sup>2</sup>
MANUFATTI	
CANALETTA	0,657 m <sup>2</sup>
CORDOLO	0,144 m <sup>2</sup>

SEZIONE N.: 289  
 QT. PROGETTO: 261,640  
 DIST.PROG.: 31475,00  
 DIST.PREC.: 10,33  
 DIST.SUCC.: 25,00

SCALA 1:200

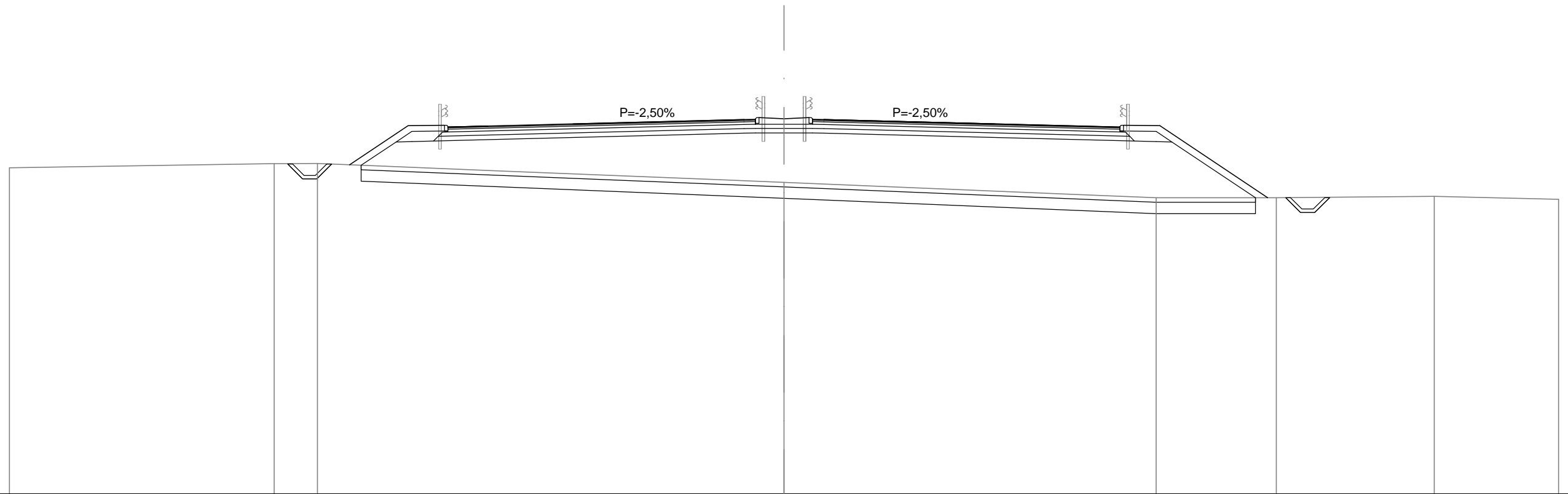
QT.RIF. 246,000



QUOTE TERRENO	259,70	259,38								258,91	258,84	258,72			258,61													
DIST.PARZIALI TERRENO		7,98								1,77	2,89				7,05													
QUOTE PROGETTO			259,34	261,37	261,38	262,81	261,36		261,45	261,55	261,64	261,73	261,67	261,73	261,64		261,55	261,45	261,36	261,31	261,38	261,37		258,47				
DIST.PARZIALI PROGETTO				3,04	1,60	1,75	3,75		3,75		3,75	1,10	1,10		3,75		3,75		3,75	1,75	1,60		4,35					
QUOTE PROGETTO INF.			259,36	258,71	258,71	259,36	259,33	260,66	260,67	260,70		261,04	261,05	261,05		261,05	261,04		261,09	260,70	260,67	260,66		258,48	258,46	257,81	257,81	258,46
DIST. PARZ. PROG. INF.			0,65	0,62	0,65	1,31	1,99	0,69	0,95			1,25	1,25						0,63	0,95	0,69		3,27	1,34	0,65	0,62	0,65	

SCAVI E BONIFICHE	
STERRO	1,708 m <sup>2</sup>
SCOTICO	39,277 m
BONIFICA	19,624 m <sup>2</sup>
RILEVATI	
RIEMPIMENTO	1,344 m <sup>2</sup>
RILEVATO	72,988 m <sup>2</sup>
TERRENO VEGETALE	11,972 m
SOVRASTRUTTURA STRADALE	
STRATO DI USURA	27,000 m
STRATO DI BINDER	27,000 m
STRATO DI BASE	27,000 m
STRATO DI FONDAZIONE	5,430 m <sup>2</sup>
STRATO DI SOTTOFONDO TRATTATO	6,111 m <sup>2</sup>
SPARTITRAFFICO	0,586 m <sup>2</sup>
MANUFATTI	
CANALETTA	0,657 m <sup>2</sup>
CORDOLO	0,144 m <sup>2</sup>

SEZIONE N.: 290  
 QT. PROGETTO: 261,427  
 DIST.PROG.: 31500,00  
 DIST.PREC.: 25,00  
 DIST.SUCC.: 25,00



SCALA 1:200

QT.RIF. 245,000

QUOTE TERRENO	259,49	259,50								258,67						258,00		258,00			258,06									
DIST.PARZIALI TERRENO	1,90						20,47									16,34		5,28			6,93									
QUOTE PROGETTO			259,44	261,16	261,17	262,60	261,15		261,24	261,33	261,43	261,51	261,46	261,51	261,43		261,33		261,24	261,15	261,10	261,17	261,16		258,00					
DIST.PARZIALI PROGETTO			2,57	1,60	1,75	3,75	3,75	3,75			1,10	1,10		3,75	3,75	3,75	1,75	1,60	4,73						258,00					
QUOTE PROGETTO INF.		259,48	258,83	258,83	259,48	259,42	260,44	260,46	260,49		260,83	260,84	260,84	260,84	260,83		260,88	260,49	260,46	260,44		258,00	258,00	257,35	257,35	258,00				
DIST. PARZ. PROG. INF.		0,65	0,62	0,65	1,30	1,53	0,69	0,95		13,63		1,25	1,25			13,00	0,63	0,95	0,69	3,67		1,33	0,65	0,62	0,65					

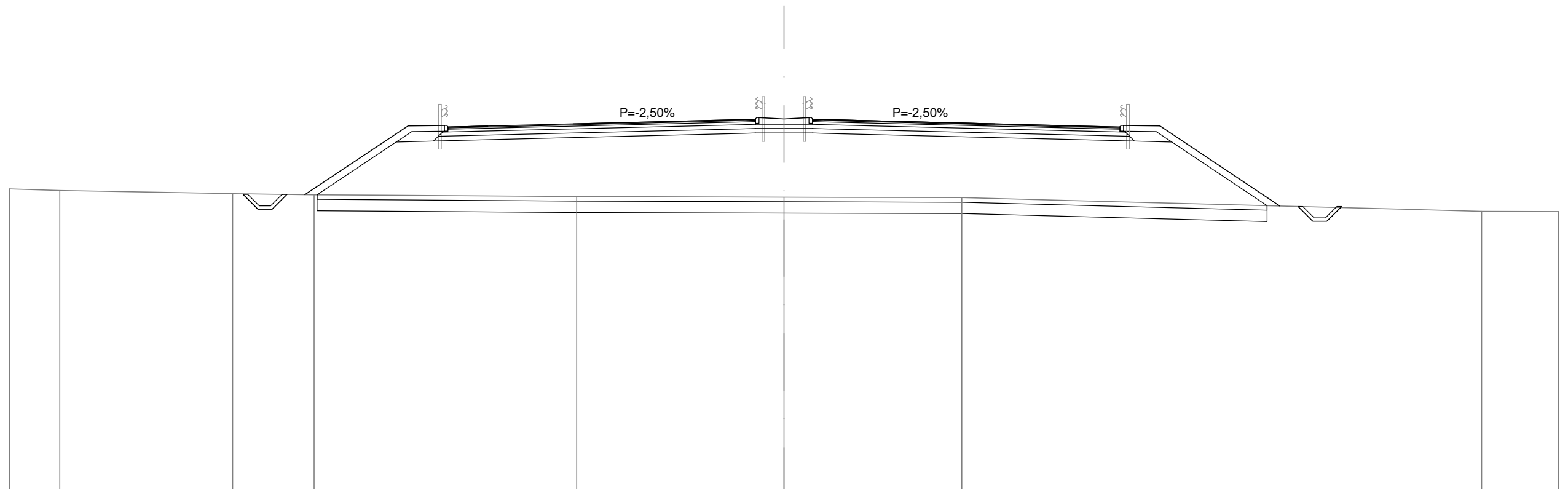


SCAVI E BONIFICHE	
STERRO	1,638 m <sup>2</sup>
SCOTICO	41,707 m
BONIFICA	20,851 m <sup>2</sup>
RILEVATI	
RIEMPIMENTO	1,344 m <sup>2</sup>
RILEVATO	99,986 m <sup>2</sup>
TERRENO VEGETALE	14,974 m
SOVRASTRUTTURA STRADALE	
STRATO DI USURA	27,000 m
STRATO DI BINDER	27,000 m
STRATO DI BASE	27,000 m
STRATO DI FONDAZIONE	5,430 m <sup>2</sup>
STRATO DI SOTTOFONDO TRATTATO	6,111 m <sup>2</sup>
SPARTITRAFFICO	0,586 m <sup>2</sup>
MANUFATTI	
CANALETTA	0,657 m <sup>2</sup>
CORDOLO	0,144 m <sup>2</sup>

SEZIONE N.: 292  
 QT. PROGETTO: 261,260  
 DIST.PROG.: 31535,06  
 DIST.PREC.: 10,06  
 DIST.SUCC.: 14,94

SCALA 1:200

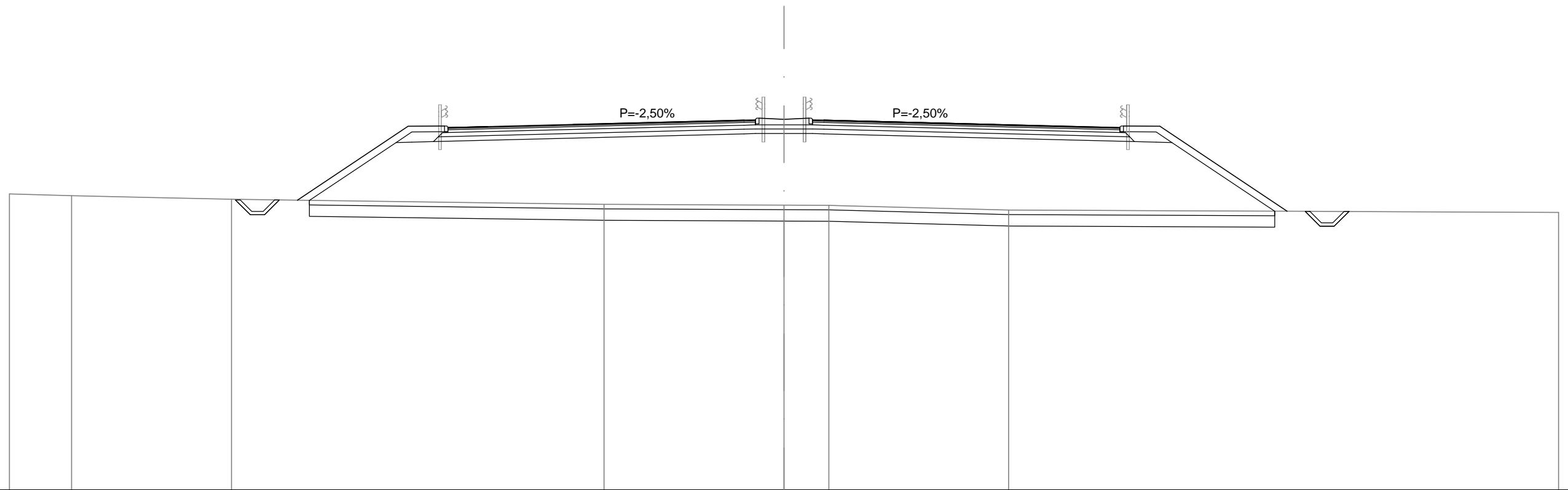
QT.RIF. 245,000



QUOTE TERRENO	258,15	258,02	257,96		257,89		257,86		257,84		257,24												
DIST.PARZIALI TERRENO		7,59	3,57	11,53		9,10		7,81		22,82													
QUOTE PROGETTO			257,97	260,99	261,01	262,44	260,98	261,07	261,17	261,26	261,35	261,29	261,35	261,26	261,17	261,07	260,98	260,94	261,01	260,99	257,48		
DIST.PARZIALI PROGETTO			4,53	1,60	1,75	3,75	3,75	3,75	3,75	1,10	1,10	3,75	3,75	3,75	1,75	1,60	5,27						
QUOTE PROGETTO INF.		257,98	257,33	257,33	257,98	257,96	260,28	260,30	260,32	260,66	260,67	260,67	260,67	260,66	260,72	260,32	260,30	260,28	257,49	257,45	256,80	256,80	257,45
DIST. PARZ. PROG. INF.		0,65	0,62	0,65	1,32	3,47	0,69	0,95		13,63	1,25	1,25			13,00	0,63	0,95	0,69	4,18	1,35	0,65	0,62	0,65

SCAVI E BONIFICHE	
STERRO	1,673 m <sup>2</sup>
SCOTICO	42,377 m
BONIFICA	21,186 m <sup>2</sup>
RILEVATI	
RIEMPIMENTO	1,344 m <sup>2</sup>
RILEVATO	113,954 m <sup>2</sup>
TERRENO VEGETALE	15,757 m
SOVRASTRUTTURA STRADALE	
STRATO DI USURA	27,000 m
STRATO DI BINDER	27,000 m
STRATO DI BASE	27,000 m
STRATO DI FONDAZIONE	5,430 m <sup>2</sup>
STRATO DI SOTTOFONDO TRATTATO	6,111 m <sup>2</sup>
SPARTITRAFFICO	0,586 m <sup>2</sup>
MANUFATTI	
CANALETTA	0,657 m <sup>2</sup>
CORDOLO	0,144 m <sup>2</sup>

SEZIONE N.: 293  
 QT. PROGETTO: 261,236  
 DIST.PROG.: 31550,00  
 DIST.PREC.: 14,94  
 DIST.SUCC.: 25,00



SCALA 1:200

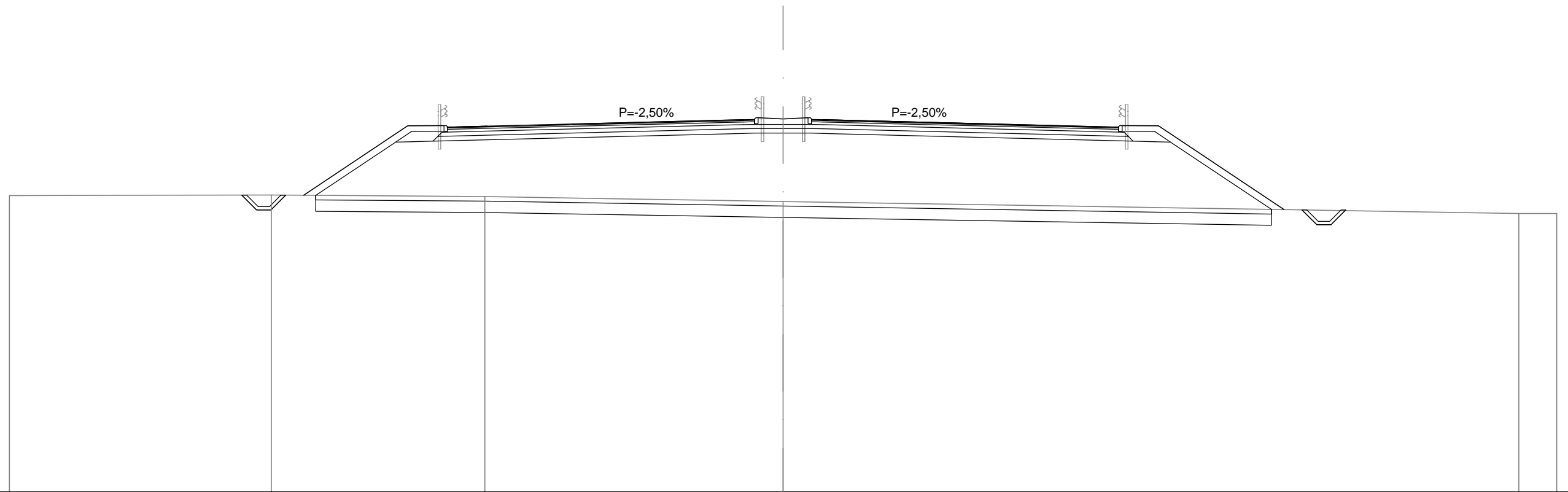
QT.RIF. 245,000

QUOTE TERRENO	257,92	257,76					257,54		257,50	257,50		257,29																							
DIST.PARZIALI TERRENO		7,02					16,35		7,90	1,97		7,89																							
QUOTE PROGETTO			257,72				260,96	260,98	262,41	260,95		261,05		261,14		261,24	261,32	261,27	261,32	261,24		261,14		261,05		260,95	260,91	260,98	260,96		257,24				
DIST.PARZIALI PROGETTO				4,86	1,60	1,75	3,75	3,75	3,75	1,10	1,10	3,75	3,75	3,75	1,75	1,60	5,59																		
QUOTE PROGETTO INF.			257,73				260,25	260,27	260,30			260,64	260,65	260,65	260,65	260,64										260,69	260,30	260,27	260,25		257,24	257,23	256,58	256,58	257,23
DIST. PARZ. PROG. INF.			0,65	0,62	0,65	1,32	3,80	0,69	0,95			13,63			1,25	1,25										0,63	0,95	0,69	4,52	1,33	0,65	0,62	0,65		



SCAVI E BONIFICHE	
STERRO	1,633 m <sup>2</sup>
SCOTICO	41,998 m
BONIFICA	20,996 m <sup>2</sup>
RILEVATI	
RIEMPIMENTO	1,344 m <sup>2</sup>
RILEVATO	106,646 m <sup>2</sup>
TERRENO VEGETALE	15,318 m
SOVRASTRUTTURA STRADALE	
STRATO DI USURA	27,000 m
STRATO DI BINDER	27,000 m
STRATO DI BASE	27,000 m
STRATO DI FONDAZIONE	5,430 m <sup>2</sup>
STRATO DI SOTTOFONDO TRATTATO	6,111 m <sup>2</sup>
SPARTITRAFFICO	0,586 m <sup>2</sup>
MANUFATTI	
CANALETTA	0,657 m <sup>2</sup>
CORDOLO	0,144 m <sup>2</sup>

SEZIONE N.: 295  
 QT. PROGETTO: 261,357  
 DIST.PROG.: 31600,00  
 DIST.PREC.: 25,00  
 DIST.SUCC.: 25,00



SCALA 1:200

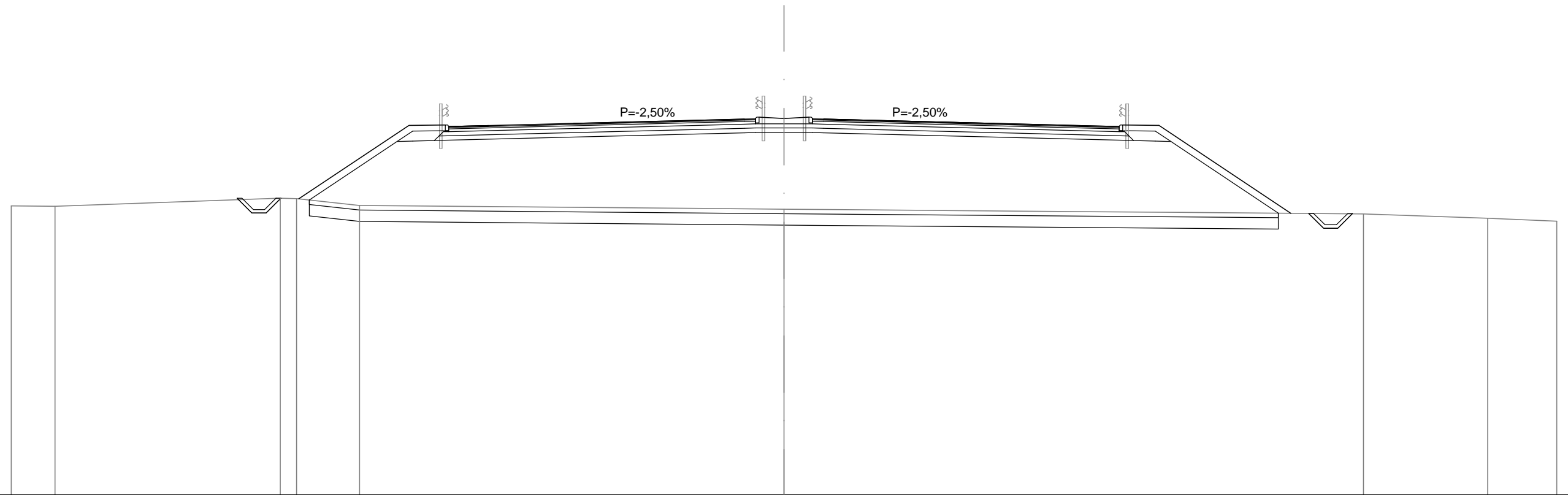
QT.RIF. 245,000

QUOTE TERRENO		258,05		257,98		257,77		257,24														
DIST.PARZIALI TERRENO			9,38		13,10		32,33															
QUOTE PROGETTO		258,04		261,09	261,10	261,36	261,08	261,03	257,41													
DIST.PARZIALI PROGETTO			4,57	1,60	1,75	3,75	3,75	3,75	1,75	1,60	5,51											
QUOTE PROGETTO INF.		258,05	258,04	260,38	260,39	260,76	260,77	260,77	260,81	260,42	260,39	260,38	257,42	257,40	256,75	256,75	257,40					
DIST. PARZ. PROG. INF.		0,65	0,62	0,65	1,32	3,51	0,69	0,95	1,25	1,25	13,63	1,25	1,25	13,00	0,63	0,95	0,69	4,43	1,34	0,65	0,62	0,65



SCAVI E BONIFICHE	
STERRO	1,581 m <sup>2</sup>
SCOTICO	42,646 m
BONIFICA	21,316 m <sup>2</sup>
RILEVATI	
RIEMPIMENTO	1,344 m <sup>2</sup>
RILEVATO	121,471 m <sup>2</sup>
TERRENO VEGETALE	15,993 m
SOVRASTRUTTURA STRADALE	
STRATO DI USURA	27,000 m
STRATO DI BINDER	27,000 m
STRATO DI BASE	27,000 m
STRATO DI FONDAZIONE	5,430 m <sup>2</sup>
STRATO DI SOTTOFONDO TRATTATO	6,111 m <sup>2</sup>
SPARTITRAFFICO	0,586 m <sup>2</sup>
MANUFATTI	
CANALETTA	0,657 m <sup>2</sup>
CORDOLO	0,144 m <sup>2</sup>

SEZIONE N.: 296  
 QT. PROGETTO: 261,535  
 DIST.PROG.: 31625,00  
 DIST.PREC.: 25,00  
 DIST.SUCC.: 12,17



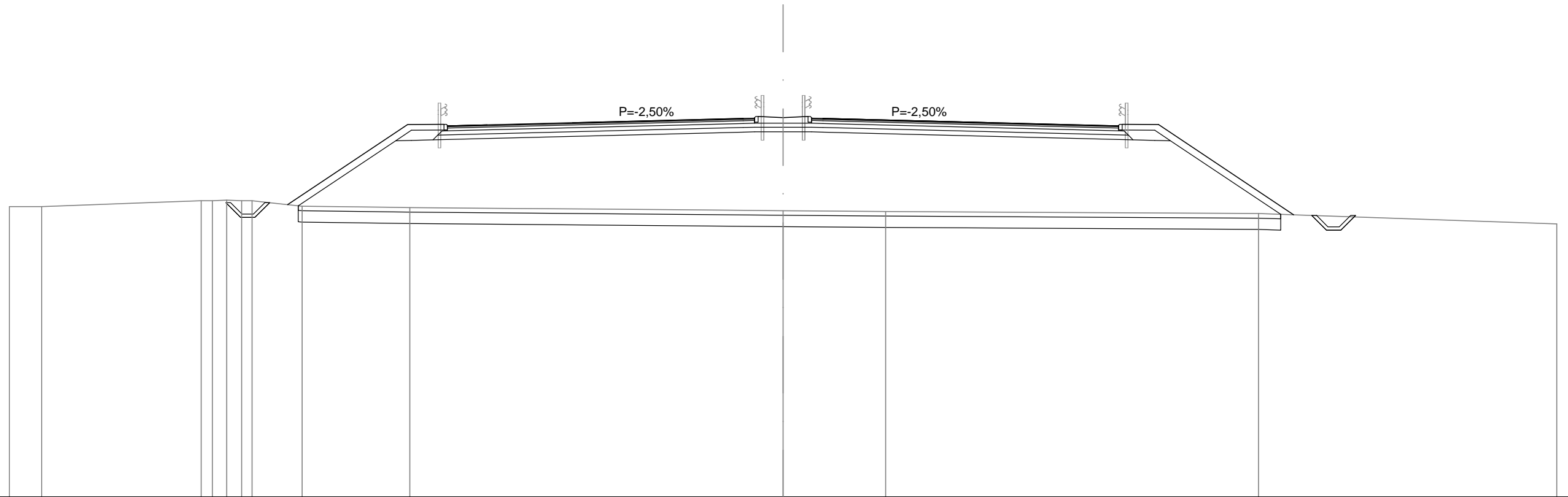
SCALA 1:200

QT.RIF. 245,000

QUOTE TERRENO	257,71		258,06	258,04	257,74				257,58					257,37	257,18											
DIST.PARZIALI TERRENO		9,91	0,72	2,77				18,67						25,49	5,47											
QUOTE PROGETTO			258,03		261,26	261,28	262,71	261,25	261,35	261,44	261,54	261,62	261,57	261,62	261,54	261,44	261,35	261,25	261,21	261,28	261,26	257,40				
DIST.PARZIALI PROGETTO				4,84	1,60	1,75	3,75	3,75	3,75	1,10	1,10	3,75	3,75	3,75	1,75	1,60	5,80									
QUOTE PROGETTO INF.			258,06	257,41	257,98		260,55	260,57	260,59		260,94	260,95	260,95	260,95	260,94		260,99	260,59	260,57	260,55		257,40	257,39	256,74	256,74	257,39
DIST. PARZ. PROG. INF.			0,65	0,62	0,65	1,25	3,85	0,69	0,95		13,63	1,25	1,25		13,00		0,63	0,95	0,69	4,73	1,34	0,65	0,65	0,65		

SCAVI E BONIFICHE	
STERRO	1,734 m <sup>2</sup>
SCOTICO	43,181 m
BONIFICA	21,589 m <sup>2</sup>
RILEVATI	
RIEMPIMENTO	1,344 m <sup>2</sup>
RILEVATO	125,530 m <sup>2</sup>
TERRENO VEGETALE	16,678 m
SOVRASTRUTTURA STRADALE	
STRATO DI USURA	27,000 m
STRATO DI BINDER	27,000 m
STRATO DI BASE	27,000 m
STRATO DI FONDAZIONE	5,430 m <sup>2</sup>
STRATO DI SOTTOFONDO TRATTATO	6,111 m <sup>2</sup>
SPARTITRAFFICO	0,586 m <sup>2</sup>
MANUFATTI	
CANALETTA	0,657 m <sup>2</sup>
CORDOLO	0,144 m <sup>2</sup>

SEZIONE N.: 297  
 QT. PROGETTO: 261,650  
 DIST.PROG.: 31637,17  
 DIST.PREC.: 12,17  
 DIST.SUCC.: 12,83



SCALA 1:200

QT.RIF. 245,000

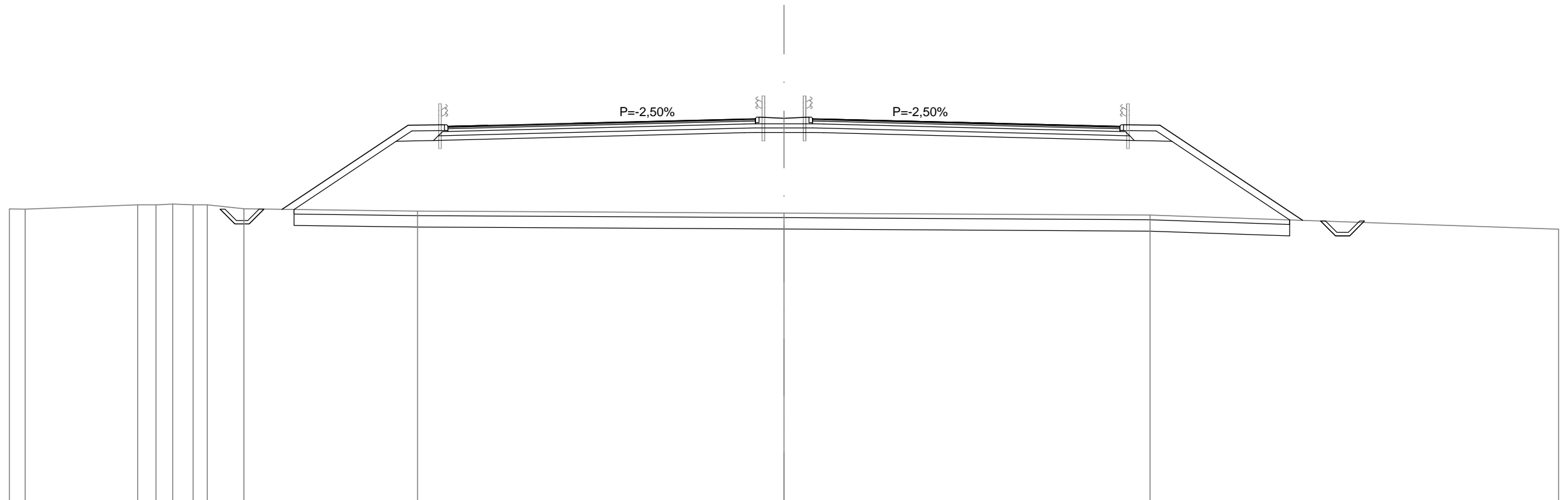
QUOTE TERRENO	257,77	258,03	258,06	258,03	258,03	257,79	257,73	257,60	257,56	257,47													
DIST.PARZIALI TERRENO	7,02	0,64	0,66	2,20	4,73	16,40	4,51	16,38															
QUOTE PROGETTO		257,86	261,38	261,40	262,83	261,37	261,46	261,56	261,65	261,74	261,68	261,74	261,65	261,56	261,46	261,37	261,33	261,40	261,38	257,42			
DIST.PARZIALI PROGETTO		5,27	1,60	1,75	3,75	3,75	3,75	3,75	1,10	1,10	3,75	3,75	3,75	1,75	1,60	5,94							
QUOTE PROGETTO INF.		257,95	257,30	257,30	257,95	257,81	260,67	260,69	260,71	261,05	261,06	261,06	261,06	261,05	261,11	260,71	260,69	260,67	257,44	257,39	256,74	256,74	257,39
DIST. PARZ. PROG. INF.		4,28	0,65	0,62	0,65	1,25	0,69	0,95	13,63	1,25	1,25	13,00	4,85	1,36	0,65	0,62	0,65						

SCAVI E BONIFICHE	
STERRO	1,671 m <sup>2</sup>
SCOTICO	43,705 m
BONIFICA	21,850 m <sup>2</sup>
RILEVATI	
RIEMPIMENTO	1,344 m <sup>2</sup>
RILEVATO	129,692 m <sup>2</sup>
TERRENO VEGETALE	17,384 m
SOVRASTRUTTURA STRADALE	
STRATO DI USURA	27,000 m
STRATO DI BINDER	27,000 m
STRATO DI BASE	27,000 m
STRATO DI FONDAZIONE	5,430 m <sup>2</sup>
STRATO DI SOTTOFONDO TRATTATO	6,111 m <sup>2</sup>
SPARTITRAFFICO	0,586 m <sup>2</sup>
MANUFATTI	
CANALETTA	0,657 m <sup>2</sup>
CORDOLO	0,144 m <sup>2</sup>

SEZIONE N.: 298  
 QT. PROGETTO: 261,791  
 DIST.PROG.: 31650,00  
 DIST.PREC.: 12,83  
 DIST.SUCC.: 25,00

SCALA 1:200

QT.RIF. 245,000

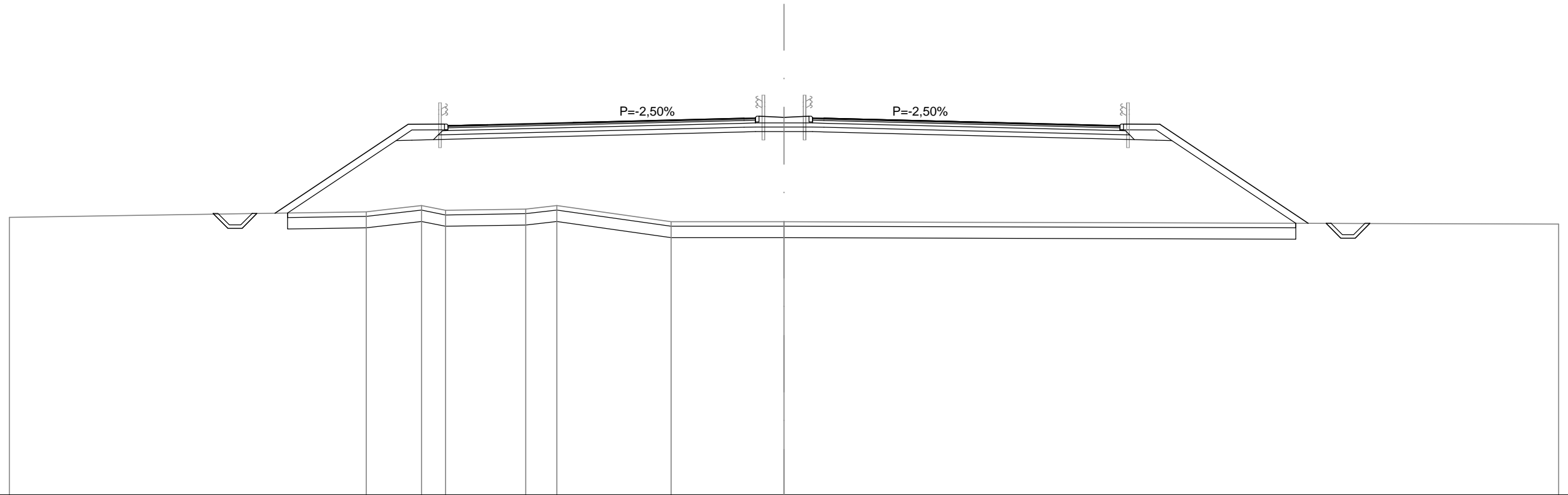


QUOTE TERRENO	257,84	258,02	258,02	258,06	258,03	258,03	257,85	257,75	257,66	257,57								
DIST.PARZIALI TERRENO	4,94	0,81	0,73	0,90	0,62	1,60	7,62	16,08	16,07									
QUOTE PROGETTO						257,83	261,52	261,54	261,82	261,51	261,47	261,54	261,52	257,34				
DIST.PARZIALI PROGETTO						5,53	1,60	1,75	3,75	3,75	3,75	1,75	1,60	6,27				
QUOTE PROGETTO INF.						257,84	260,81	261,20	261,20	261,20	261,25	260,85	260,83	260,81	257,36	257,31	256,66	257,31
DIST. PARZ. PROG. INF.						0,65	0,69	0,95	13,63	1,25	1,25	0,63	0,95	0,69	5,17	1,36	0,65	0,65



SCAVI E BONIFICHE	
STERRO	1,623 m <sup>2</sup>
SCOTICO	44,348 m
BONIFICA	22,126 m <sup>2</sup>
RILEVATI	
RIEMPIMENTO	1,344 m <sup>2</sup>
RILEVATO	140,092 m <sup>2</sup>
TERRENO VEGETALE	18,043 m
SOVRASTRUTTURA STRADALE	
STRATO DI USURA	27,000 m
STRATO DI BINDER	27,000 m
STRATO DI BASE	27,000 m
STRATO DI FONDAZIONE	5,430 m <sup>2</sup>
STRATO DI SOTTOFONDO TRATTATO	6,111 m <sup>2</sup>
SPARTITRAFFICO	0,586 m <sup>2</sup>
MANUFATTI	
CANALETTA	0,657 m <sup>2</sup>
CORDOLO	0,144 m <sup>2</sup>

SEZIONE N.: 300  
 QT. PROGETTO: 262,538  
 DIST.PROG.: 31700,00  
 DIST.PREC.: 25,00  
 DIST.SUCC.: 25,00



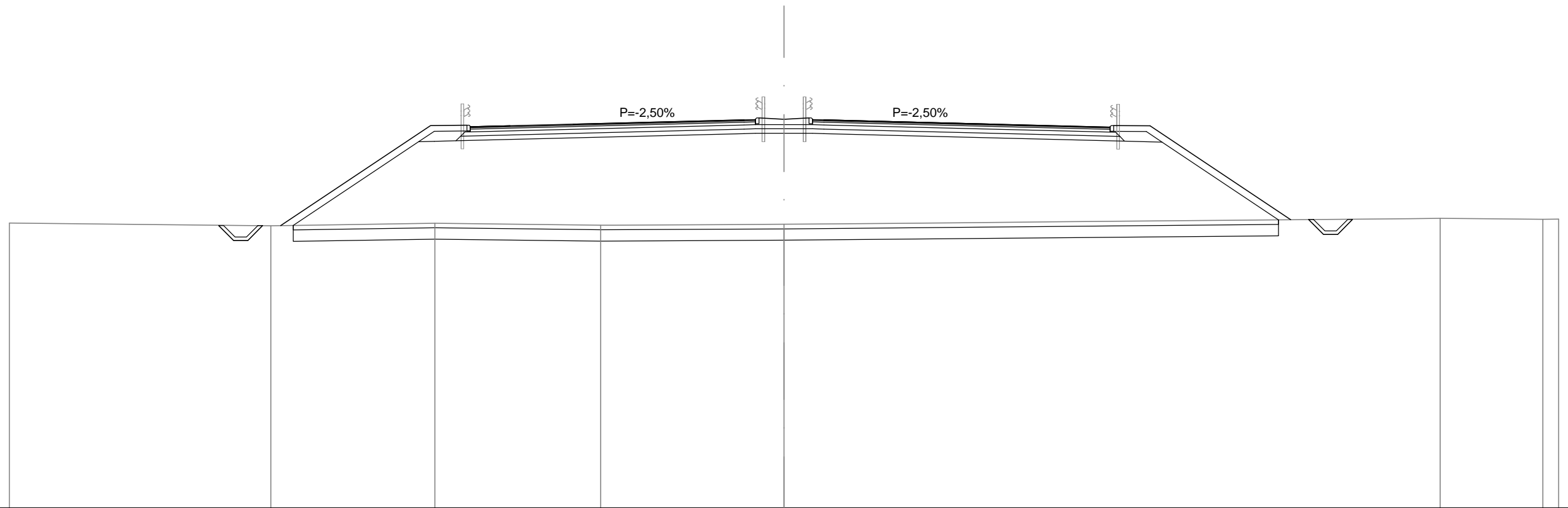
SCALA 1:200

QT.RIF. 246,000

QUOTE TERRENO				258,43		258,71		258,50		258,55		258,71		258,00		258,00																														
DIST.PARZIALI TERRENO				2,43		1,05		3,52		1,37		5,01		4,95																																
QUOTE PROGETTO			258,37		262,27		262,28		263,71		262,26		262,35		262,44		262,54		262,62		262,57		262,62		262,54		262,44		262,35		262,26		262,21		262,28		262,27		257,93							
DIST.PARZIALI PROGETTO			5,84		1,60		1,75		3,75		3,75		3,75		3,75		1,10		1,10		3,75		3,75		3,75		1,75		1,60		6,50															
QUOTE PROGETTO INF.		258,36			261,56		261,57		261,60							261,94		261,95		261,95								261,99		261,60		261,57		261,56				257,93		257,93		257,28		257,28		257,93
DIST. PARZ. PROG. INF.		0,65			0,69		0,95									1,25		1,25									0,63		0,95		0,69		5,44		1,33		0,65		0,62		0,65					

SCAVI E BONIFICHE	
STERRO	1,693 m <sup>2</sup>
SCOTICO	43,247 m
BONIFICA	21,623 m <sup>2</sup>
RILEVATI	
RIEMPIMENTO	1,344 m <sup>2</sup>
RILEVATO	142,048 m <sup>2</sup>
TERRENO VEGETALE	18,523 m
SOVRASTRUTTURA STRADALE	
STRATO DI USURA	25,584 m
STRATO DI BINDER	25,584 m
STRATO DI BASE	25,584 m
STRATO DI FONDAZIONE	5,175 m <sup>2</sup>
STRATO DI SOTTOFONDO TRATTATO	5,828 m <sup>2</sup>
SPARTITRAFFICO	0,586 m <sup>2</sup>
MANUFATTI	
CANALETTA	0,657 m <sup>2</sup>
CORDOLO	0,144 m <sup>2</sup>

SEZIONE N.: 301  
 QT. PROGETTO: 263,028  
 DIST.PROG.: 31725,00  
 DIST.PREC.: 25,00  
 DIST.SUCC.: 14,28



SCALA 1:200

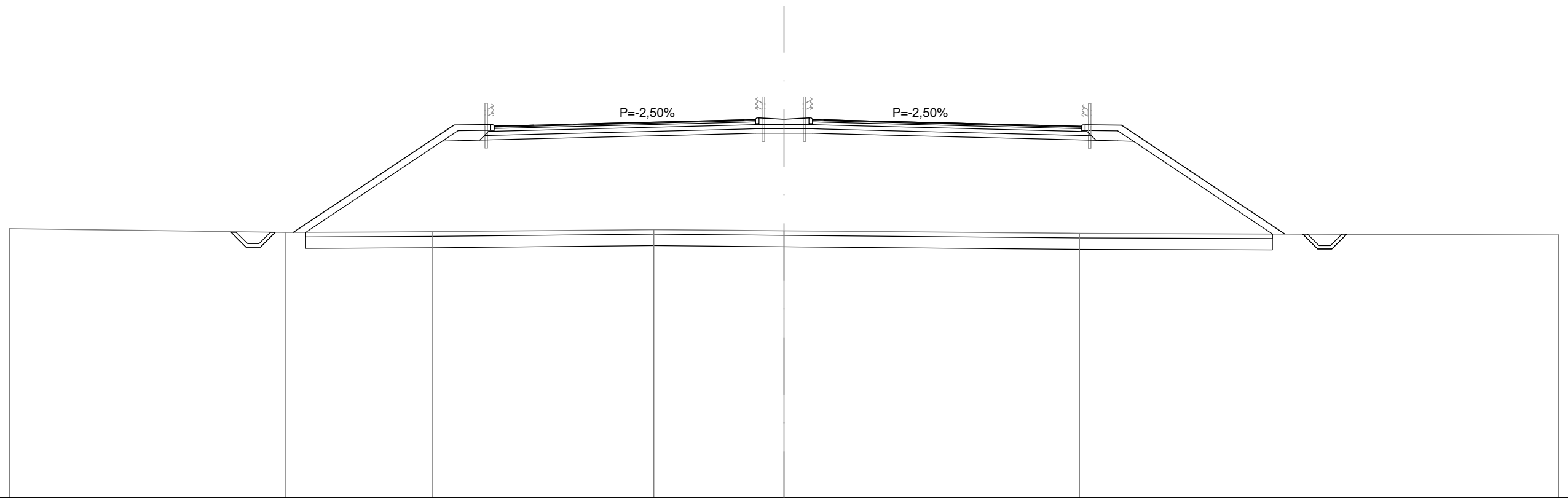
QT.RIF. 246,000

QUOTE TERRENO		258,39	258,50	258,41	258,45	258,71	258,67
DIST.PARZIALI TERRENO		7,20	7,27	8,05	28,80	4,51	
QUOTE PROGETTO		258,39	262,78	262,80	263,03	262,93	262,84
DIST.PARZIALI PROGETTO		6,58	1,60	1,75	2,77	3,75	3,75
QUOTE PROGETTO INF.		258,39	262,07	262,73	262,77	262,84	262,76
DIST. PARZ. PROG. INF.		0,65	0,69	0,95	12,65	1,25	1,25
		257,74	262,09	262,11	262,43	262,44	262,43
		257,74	262,09	262,11	262,43	262,44	262,43
		258,39	262,07	262,73	262,77	262,84	262,76
		1,34	0,69	0,95	12,65	1,25	1,25
		258,40	262,07	262,73	262,77	262,84	262,76
		5,50	0,69	0,95	12,65	1,25	1,25
		258,39	262,07	262,73	262,77	262,84	262,76
		0,65	0,69	0,95	12,65	1,25	1,25
		258,39	262,07	262,73	262,77	262,84	262,76
		1,34	0,69	0,95	12,65	1,25	1,25
		258,40	262,07	262,73	262,77	262,84	262,76
		5,50	0,69	0,95	12,65	1,25	1,25
		258,39	262,07	262,73	262,77	262,84	262,76
		0,65	0,69	0,95	12,65	1,25	1,25
		258,39	262,07	262,73	262,77	262,84	262,76
		1,34	0,69	0,95	12,65	1,25	1,25
		258,40	262,07	262,73	262,77	262,84	262,76
		5,50	0,69	0,95	12,65	1,25	1,25
		258,39	262,07	262,73	262,77	262,84	262,76
		0,65	0,69	0,95	12,65	1,25	1,25
		258,39	262,07	262,73	262,77	262,84	262,76
		1,34	0,69	0,95	12,65	1,25	1,25
		258,40	262,07	262,73	262,77	262,84	262,76
		5,50	0,69	0,95	12,65	1,25	1,25
		258,39	262,07	262,73	262,77	262,84	262,76
		0,65	0,69	0,95	12,65	1,25	1,25
		258,39	262,07	262,73	262,77	262,84	262,76
		1,34	0,69	0,95	12,65	1,25	1,25
		258,40	262,07	262,73	262,77	262,84	262,76
		5,50	0,69	0,95	12,65	1,25	1,25
		258,39	262,07	262,73	262,77	262,84	262,76
		0,65	0,69	0,95	12,65	1,25	1,25
		258,39	262,07	262,73	262,77	262,84	262,76
		1,34	0,69	0,95	12,65	1,25	1,25
		258,40	262,07	262,73	262,77	262,84	262,76
		5,50	0,69	0,95	12,65	1,25	1,25
		258,39	262,07	262,73	262,77	262,84	262,76
		0,65	0,69	0,95	12,65	1,25	1,25
		258,39	262,07	262,73	262,77	262,84	262,76
		1,34	0,69	0,95	12,65	1,25	1,25
		258,40	262,07	262,73	262,77	262,84	262,76
		5,50	0,69	0,95	12,65	1,25	1,25
		258,39	262,07	262,73	262,77	262,84	262,76
		0,65	0,69	0,95	12,65	1,25	1,25
		258,39	262,07	262,73	262,77	262,84	262,76
		1,34	0,69	0,95	12,65	1,25	1,25
		258,40	262,07	262,73	262,77	262,84	262,76
		5,50	0,69	0,95	12,65	1,25	1,25
		258,39	262,07	262,73	262,77	262,84	262,76
		0,65	0,69	0,95	12,65	1,25	1,25
		258,39	262,07	262,73	262,77	262,84	262,76
		1,34	0,69	0,95	12,65	1,25	1,25
		258,40	262,07	262,73	262,77	262,84	262,76
		5,50	0,69	0,95	12,65	1,25	1,25
		258,39	262,07	262,73	262,77	262,84	262,76
		0,65	0,69	0,95	12,65	1,25	1,25
		258,39	262,07	262,73	262,77	262,84	262,76
		1,34	0,69	0,95	12,65	1,25	1,25
		258,40	262,07	262,73	262,77	262,84	262,76
		5,50	0,69	0,95	12,65	1,25	1,25
		258,39	262,07	262,73	262,77	262,84	262,76
		0,65	0,69	0,95	12,65	1,25	1,25
		258,39	262,07	262,73	262,77	262,84	262,76
		1,34	0,69	0,95	12,65	1,25	1,25
		258,40	262,07	262,73	262,77	262,84	262,76
		5,50	0,69	0,95	12,65	1,25	1,25
		258,39	262,07	262,73	262,77	262,84	262,76
		0,65	0,69	0,95	12,65	1,25	1,25
		258,39	262,07	262,73	262,77	262,84	262,76
		1,34	0,69	0,95	12,65	1,25	1,25
		258,40	262,07	262,73	262,77	262,84	262,76
		5,50	0,69	0,95	12,65	1,25	1,25
		258,39	262,07	262,73	262,77	262,84	262,76
		0,65	0,69	0,95	12,65	1,25	1,25
		258,39	262,07	262,73	262,77	262,84	262,76
		1,34	0,69	0,95	12,65	1,25	1,25
		258,40	262,07	262,73	262,77	262,84	262,76
		5,50	0,69	0,95	12,65	1,25	1,25
		258,39	262,07	262,73	262,77	262,84	262,76
		0,65	0,69	0,95	12,65	1,25	1,25
		258,39	262,07	262,73	262,77	262,84	262,76
		1,34	0,69	0,95	12,65	1,25	1,25
		258,40	262,07	262,73	262,77	262,84	262,76
		5,50	0,69	0,95	12,65	1,25	1,25
		258,39	262,07	262,73	262,77	262,84	262,76
		0,65	0,69	0,95	12,65	1,25	1,25
		258,39	262,07	262,73	262,77	262,84	262,76
		1,34	0,69	0,95	12,65	1,25	1,25
		258,40	262,07	262,73	262,77	262,84	262,76
		5,50	0,69	0,95	12,65	1,25	1,25
		258,39	262,07	262,73	262,77	262,84	262,76
		0,65	0,69	0,95	12,65	1,25	1,25
		258,39	262,07	262,73	262,77	262,84	262,76
		1,34	0,69	0,95	12,65	1,25	1,25
		258,40	262,07	262,73	262,77	262,84	262,76
		5,50	0,69	0,95	12,65	1,25	1,25
		258,39	262,07	262,73	262,77	262,84	262,76
		0,65	0,69	0,95	12,65	1,25	1,25
		258,39	262,07	262,73	262,77	262,84	262,76
		1,34	0,69	0,95	12,65	1,25	1,25
		258,40	262,07	262,73	262,77	262,84	262,76
		5,50	0,69	0,95	12,65	1,25	1,25
		258,39	262,07	262,73	262,77	262,84	262,76
		0,65	0,69	0,95	12,65	1,25	1,25
		258,39	262,07	262,73	262,77	262,84	262,76
		1,34	0,69	0,95	12,65	1,25	1,25
		258,40	262,07	262,73	262,77	262,84	262,76
		5,50	0,69	0,95	12,65	1,25	1,25
		258,39	262,07	262,73	262,77	262,84	262,76
		0,65	0,69	0,95	12,65	1,25	1,25
		258,39	262,07	262,73	262,77	262,84	262,76
		1,34	0,69	0,95	12,65	1,25	1,25
		258,40	262,07	262,73	262,77	262,84	262,76
		5,50	0,69	0,95	12,65	1,25	1,25
		258,39	262,07	262,73	262,77	262,84	262,76
		0,65	0,69	0,95	12,65	1,25	1,25
		258,39	262,07	262,73	262,77	262,84	262,76
		1,34	0,69	0,95	12,65	1,25	1,25
		258,40	262,07	262,73	262,77	262,84	262,76
		5,50	0,69	0,95	12,65	1,25	1,25
		258,39	262,07	262,73	262,77	262,84	262,76
		0,65	0,69	0,95	12,65	1,25	1,25
		258,39	262,07	262,73	262,77	262,84	262,76
		1,34	0,69	0,95	12,65	1,25	1,25
		258,40	262,07	262,73	262,77	262,84	262,76
		5,50	0,69	0,95	12,65	1,25	1,25
		258,39	262,07	262,73	262,77	262,84	262,76
		0,65	0,69	0,95	12,65	1,25	1,25
		258,39	262,07	262,73	262,77	262,84	262,76
		1,34	0,69	0,95	12,65	1,25	1,25
		258,40	262,07	262,73	262,77	262,84	26



SCAVI E BONIFICHE	
STERRO	1,675 m <sup>2</sup>
SCOTICO	42,439 m
BONIFICA	21,219 m <sup>2</sup>
RILEVATI	
RIEMPIMENTO	1,344 m <sup>2</sup>
RILEVATO	149,979 m <sup>2</sup>
TERRENO VEGETALE	20,310 m
SOVRASTRUTTURA STRADALE	
STRATO DI USURA	23,291 m
STRATO DI BINDER	23,291 m
STRATO DI BASE	23,291 m
STRATO DI FONDAZIONE	4,762 m <sup>2</sup>
STRATO DI SOTTOFONDO TRATTATO	5,369 m <sup>2</sup>
SPARTITRAFFICO	0,586 m <sup>2</sup>
MANUFATTI	
CANALETTA	0,657 m <sup>2</sup>
CORDOLO	0,144 m <sup>2</sup>

SEZIONE N.: 303  
 QT. PROGETTO: 263,597  
 DIST.PROG.: 31750,00  
 DIST.PREC.: 10,72  
 DIST.SUCC.: 25,00



SCALA 1:200

QT.RIF. 247,000

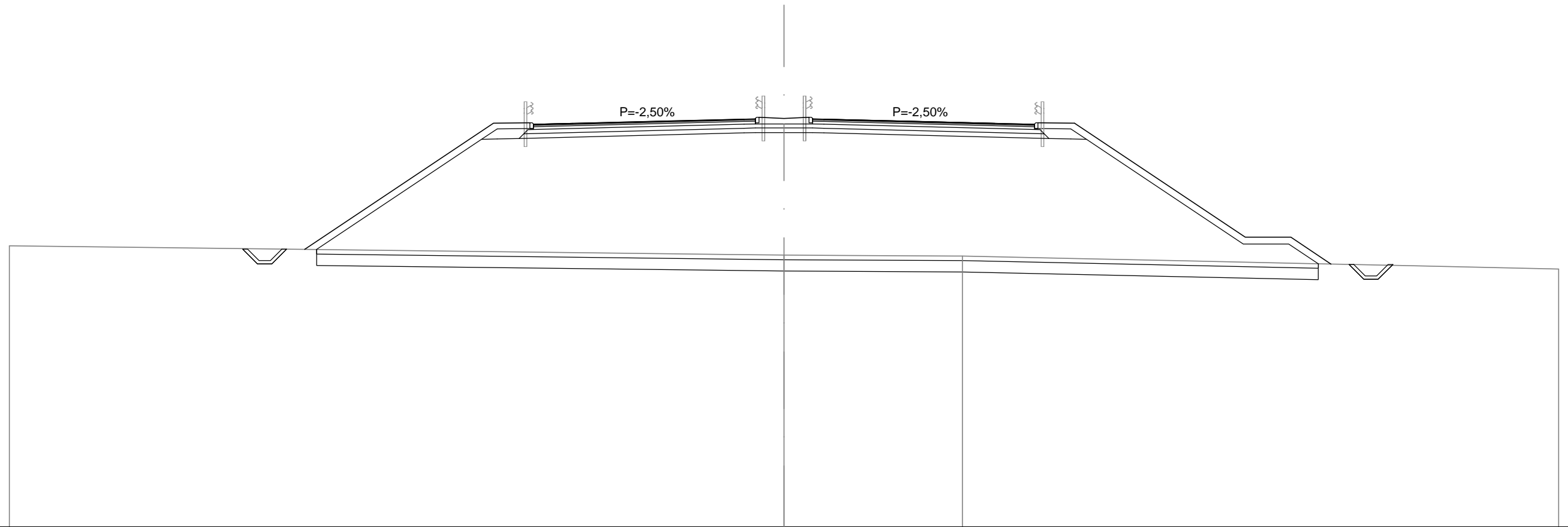
QUOTE TERRENO		258,66		258,69		258,78		258,73		258,62							
DIST.PARZIALI TERRENO			6,47		9,71		5,71		12,96								
QUOTE PROGETTO		258,66		263,38	263,39 264,82	263,37	263,41	263,50	263,60 263,68	263,63	263,68 263,60	263,50	263,41	263,36	263,31 263,38	263,37	258,59
DIST.PARZIALI PROGETTO			7,07	1,60	1,75	1,72	3,75	3,75	1,10	1,10	3,75	3,75	2,07	1,75	1,60	7,16	
QUOTE PROGETTO INF.		258,67 258,02 258,02 258,67	258,66	262,67 262,68	262,71				263,00 263,01	263,01	263,01 263,00			263,09 262,70	262,67 262,66		258,59 258,59 257,94 257,94
DIST. PARZ. PROG. INF.		0,65 0,62 0,65	1,33	0,69 0,95			11,60		1,25	1,25		11,32		0,63 0,95	0,69	6,10	1,33 0,65 0,62 0,65





SCAVI E BONIFICHE	
STERRO	1,640 m <sup>2</sup>
SCOTICO	43,968 m
BONIFICA	21,981 m <sup>2</sup>
RILEVATI	
RIEMPIMENTO	1,344 m <sup>2</sup>
RILEVATO	179,411 m <sup>2</sup>
TERRENO VEGETALE	26,298 m
SOVRASTRUTTURA STRADALE	
STRATO DI USURA	19,500 m
STRATO DI BINDER	19,500 m
STRATO DI BASE	19,500 m
STRATO DI FONDAZIONE	4,080 m <sup>2</sup>
STRATO DI SOTTOFONDO TRATTATO	4,611 m <sup>2</sup>
SPARTITRAFFICO	0,586 m <sup>2</sup>
MANUFATTI	
CANALETTA	0,657 m <sup>2</sup>
CORDOLO	0,144 m <sup>2</sup>

SEZIONE N.: 305  
 QT. PROGETTO: 264,898  
 DIST.PROG.: 31800,00  
 DIST.PREC.: 25,00  
 DIST.SUCC.: 3,39



SCALA 1:200

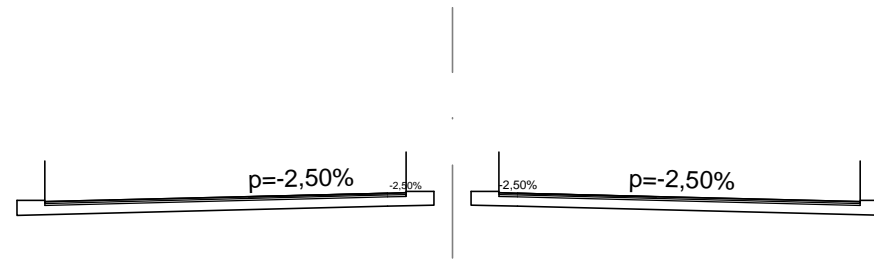
QT.RIF. 247,000

QUOTE TERRENO																258,93																258,90													
DIST.PARZIALI TERRENO																7,83																													
QUOTE PROGETTO				259,19				264,72	264,74	266,17	264,71				264,80				264,90	264,98	264,93	264,98	264,90				264,80				264,71	264,67	264,74	264,72				259,72	259,72	258,54					
DIST.PARZIALI PROGETTO				8,29				1,60	1,75	3,75	3,75				1,10	1,10				3,75	3,75	1,75	1,60				7,50				2,00	1,76													
QUOTE PROGETTO INF.	259,20	258,55	258,55	259,20	259,18				264,01	264,03	264,05				264,30	264,31	264,31	264,31	264,30				264,45	264,05	264,03	264,01				259,42	259,42	258,56	258,53	257,88	257,88	258,53									
DIST. PARZ. PROG. INF.	0,65	0,62	0,65	1,32				0,69	0,95				9,88				1,25	1,25				9,25				0,63	0,95	0,69				6,88				2,00	1,30	1,35	0,65	0,62	0,65				



RILEVATI	
RILEVATO	113,235 m <sup>2</sup>
SOVRASTRUTTURA STRADALE	
STRATO DI USURA	19,500 m
STRATO DI BINDER	19,500 m

SEZIONE N.: 307  
 QT. PROGETTO: 264,987  
 DIST.PROG.: 31803,40  
 DIST.PREC.: 0,01  
 DIST.SUCC.: 21,60



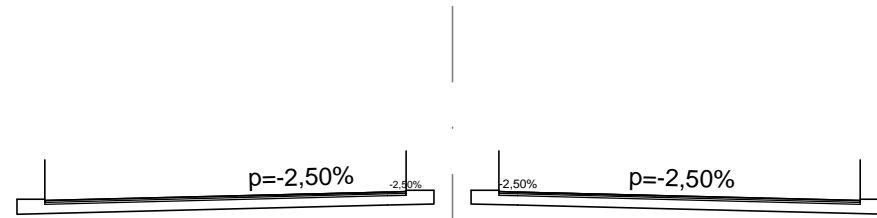
SCALA 1:200

QT.RIF. 244,000

QUOTE TERRENO											258,97	258,93	258,92				258,73				
DIST.PARZIALI TERRENO											3,75		1,95	8,92							
QUOTE PROGETTO			264,71	264,76	264,80				264,89			264,99	265,00	264,95	264,99			264,89	264,80	264,71	264,76
DIST.PARZIALI PROGETTO			1,75	3,75				3,75			2,50			3,75	3,75			1,75			
QUOTE PROGETTO INF.			264,66							264,89	264,90	264,95	264,90	264,89					264,66		
DIST. PARZ. PROG. INF.								9,25			2,50					9,25					

RILEVATI	
RILEVATO	136,464 m <sup>2</sup>
SOVRASTRUTTURA STRADALE	
STRATO DI USURA	19,500 m
STRATO DI BINDER	19,500 m

SEZIONE N.: 308  
 QT. PROGETTO: 265,557  
 DIST.PROG.: 31825,00  
 DIST.PREC.: 21,60  
 DIST.SUCC.: 25,00



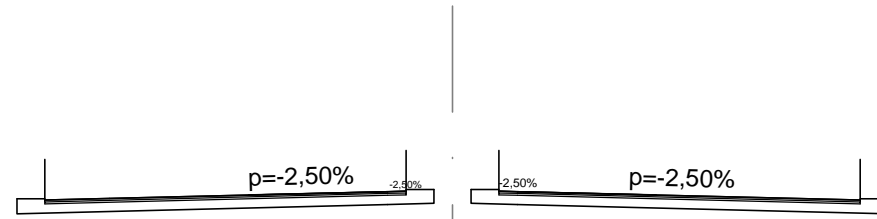
SCALA 1:200

QT.RIF. 244,000

QUOTE TERRENO	258,90		258,39	258,39		258,45	258,45		258,00		258,00
DIST.PARZIALI TERRENO		21,40	1,79	7,62		17,09		14,48			
QUOTE PROGETTO			265,28 265,33	265,37	265,46	265,56 265,57	265,52 265,56	265,46	265,37	265,28 265,33	
DIST.PARZIALI PROGETTO			1,75	3,75	3,75	2,50	3,75	3,75	1,75		
QUOTE PROGETTO INF.			265,23			265,46 265,47 265,52	265,47 265,46			265,23	
DIST. PARZ. PROG. INF.				9,25		2,50		9,25			

RILEVATI	
RILEVATO	183,919 m <sup>2</sup>
SOVRASTRUTTURA STRADALE	
STRATO DI USURA	19,500 m
STRATO DI BINDER	19,500 m

SEZIONE N.: 309  
 QT. PROGETTO: 266,216  
 DIST.PROG.: 31850,00  
 DIST.PREC.: 25,00  
 DIST.SUCC.: 25,00



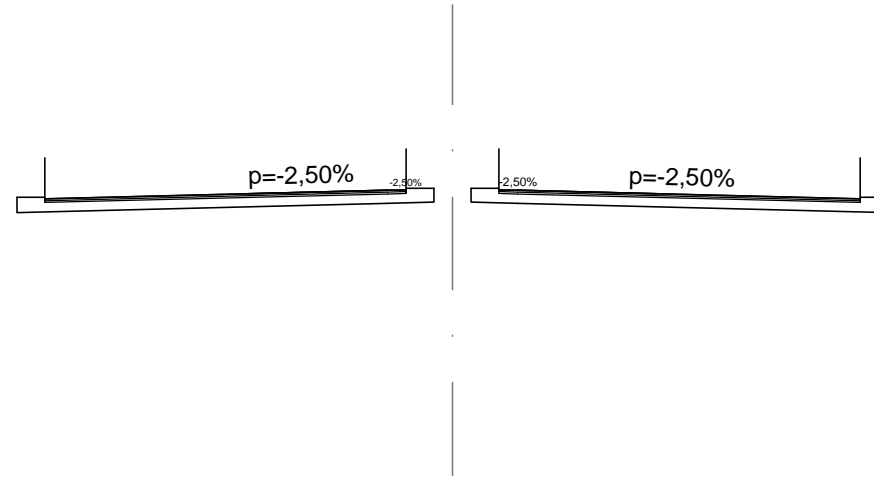
SCALA 1:200

QT.RIF. 243,000

QUOTE TERRENO	255,86	255,40	255,76	256,00	256,31	256,51	256,66	256,73	257,48	257,61	257,81	258,00	
DIST.PARZIALI TERRENO	14,85	5,15	2,35	1,43	2,32	1,48	0,73	9,33	0,68	0,85	1,04		
QUOTE PROGETTO		265,93	265,98	266,03	266,12	266,22	266,23	266,18	266,22	266,12	266,03	265,93	265,98
DIST.PARZIALI PROGETTO		1,75	3,75	3,75	2,50	3,75	3,75	1,75					
QUOTE PROGETTO INF.		265,88				266,12	266,13	266,18	266,13	266,12		265,88	
DIST. PARZ. PROG. INF.		9,25			2,50	9,25							

RILEVATI	
RILEVATO	185,830 m <sup>2</sup>
SOVRASTRUTTURA STRADALE	
STRATO DI USURA	19,500 m
STRATO DI BINDER	19,500 m

SEZIONE N.: 310  
 QT. PROGETTO: 266,875  
 DIST.PROG.: 31875,00  
 DIST.PREC.: 25,00  
 DIST.SUCC.: 25,00



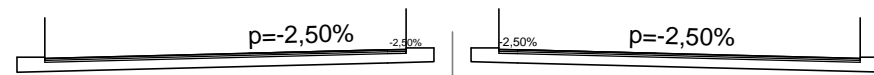
SCALA 1:200

QT.RIF. 244,000

QUOTE TERRENO	258,19	258,11	258,00	258,03	258,05		257,75	257,75	257,70	257,62	257,42	257,35	257,24		257,28	257,24		256,72	256,80	256,86		256,94		257,17	257,13
DIST.PARZIALI TERRENO	1,93	1,54		1,48	4,00		1,03	1,02	0,94	1,52	0,69	3,16		7,53	1,21		13,47		3,00	1,87	4,31		4,84	2,35	
QUOTE PROGETTO							266,59	266,64			266,69		266,78		266,87	266,89		266,84	266,87		266,78		266,69	266,59	266,64
DIST.PARZIALI PROGETTO							1,75	3,75	3,75	2,50		3,75	3,75	1,75											
QUOTE PROGETTO INF.							266,54								266,77	266,79	266,84		266,79	266,77			266,54		
DIST. PARZ. PROG. INF.								9,25							2,50								9,25		

RILEVATI	
RILEVATO	94,291 m <sup>2</sup>
SOVRASTRUTTURA STRADALE	
STRATO DI USURA	19,500 m
STRATO DI BINDER	19,500 m

SEZIONE N.: 311  
 QT. PROGETTO: 267,533  
 DIST.PROG.: 31900,00  
 DIST.PREC.: 25,00  
 DIST.SUCC.: 9,39



SCALA 1:200

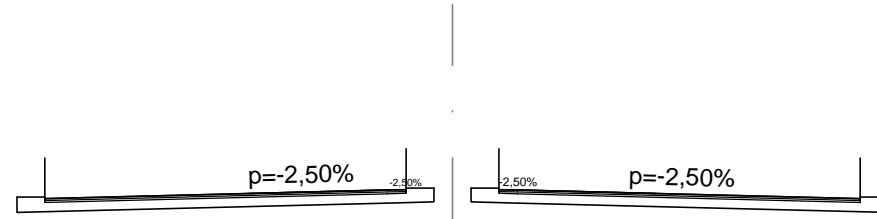
QT.RIF. 246,000

QUOTE TERRENO	260,57	260,63	260,87	260,90	261,10	261,08	261,07	261,00	260,87	260,82	260,91	261,12	261,36	261,83	262,00	262,00	262,08	262,11	262,16	262,26	262,49	262,51	262,63	262,85	262,90	263,23	263,29	263,38	263,44	263,55	263,61	263,79	263,87	263,88	264,00																						
DIST.PARZIALI TERRENO	1,41	0,56	1,67	0,68	0,77	1,26	1,56	2,22	1,84	2,86	1,16	2,37	2,73	1,46	1,86	3,82	1,90	4,65	1,73	3,96	1,81	1,01	1,80	1,36	0,93	4,78	3,00	0,83	2,66																												
QUOTE PROGETTO																		267,25	267,30	267,35				267,44				267,53	267,55	267,50	267,53				267,44				267,35	267,25	267,30																
DIST.PARZIALI PROGETTO																		1,75	3,75	3,75				2,50				3,75	3,75	1,75																											
QUOTE PROGETTO INF.																		267,20																		267,43	267,45	267,50				267,45	267,43				267,20										
DIST. PARZ. PROG. INF.																		9,25			2,50			9,25																																	



RILEVATI	
RILEVATO	89,547 m <sup>2</sup>
SOVRASTRUTTURA STRADALE	
STRATO DI USURA	19,500 m
STRATO DI BINDER	19,500 m

SEZIONE N.: 312  
 QT. PROGETTO: 267,775  
 DIST.PROG.: 31909,39  
 DIST.PREC.: 9,39  
 DIST.SUCC.: 0,01



SCALA 1:200

QT.RIF. 247,000

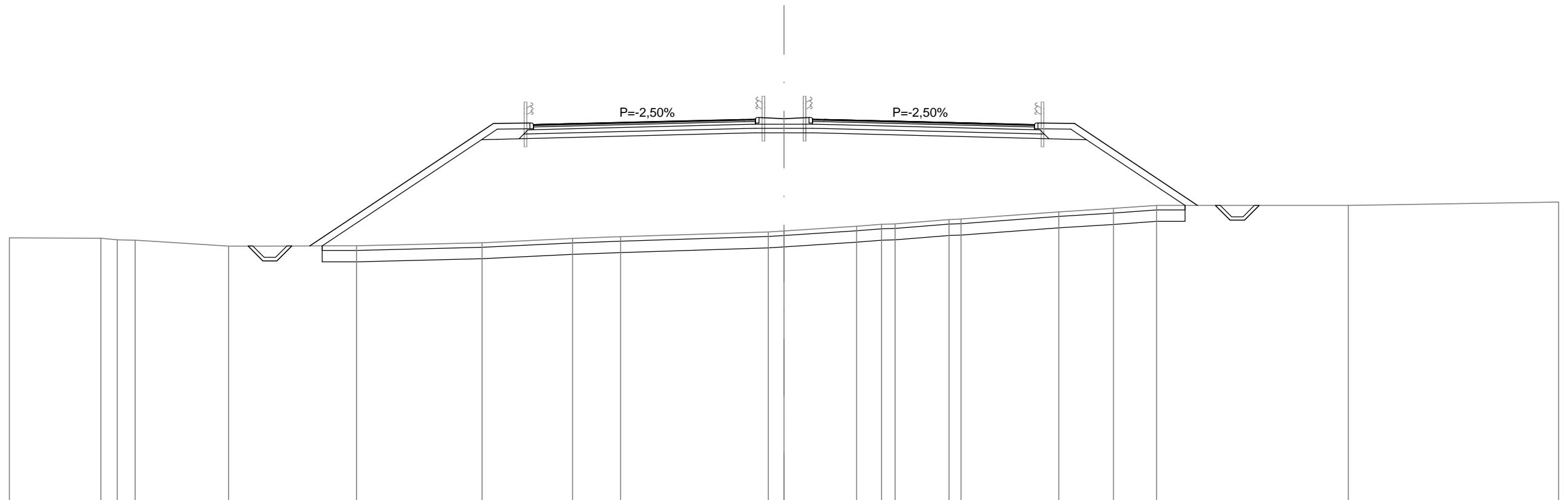
QUOTE TERRENO	262,55	262,49	262,47	262,21	262,23	262,36	262,55	262,62	262,83	262,88	263,09	263,17	263,19	263,38	263,40	263,71	263,86	264,00	264,00
DIST.PARZIALI TERRENO	0,71	0,79	4,09	5,61	5,51	3,96	2,11	6,49	0,70	3,18	1,09	0,60	2,37	4,29	2,40	1,91	8,42		
QUOTE PROGETTO							267,49	267,54	267,59	267,68	267,77	267,79	267,74	267,77	267,68	267,59	267,49	267,54	
DIST.PARZIALI PROGETTO							1,75	3,75	3,75	2,50	3,75	3,75	1,75						
QUOTE PROGETTO INF.						267,44			267,67	267,69	267,74	267,69	267,67			267,44			
DIST. PARZ. PROG. INF.							9,25		2,50		9,25								

SCAVI E BONIFICHE	
STERRO	1,651 m <sup>2</sup>
SCOTICO	37,925 m
BONIFICA	18,937 m <sup>2</sup>
RILEVATI	
RIEMPIMENTO	1,344 m <sup>2</sup>
RILEVATO	130,581 m <sup>2</sup>
TERRENO VEGETALE	19,376 m
SOVRASTRUTTURA STRADALE	
STRATO DI USURA	19,500 m
STRATO DI BINDER	19,500 m
STRATO DI BASE	19,500 m
STRATO DI FONDAZIONE	4,080 m <sup>2</sup>
STRATO DI SOTTOFONDO TRATTATO	4,611 m <sup>2</sup>
SPARTITRAFFICO	0,586 m <sup>2</sup>
MANUFATTI	
CANALETTA	0,657 m <sup>2</sup>
CORDOLO	0,144 m <sup>2</sup>

SEZIONE N.: 313  
 QT. PROGETTO: 267,775  
 DIST.PROG.: 31909,40  
 DIST.PREC.: 0,01  
 DIST.SUCC.: 15,60

SCALA 1:200

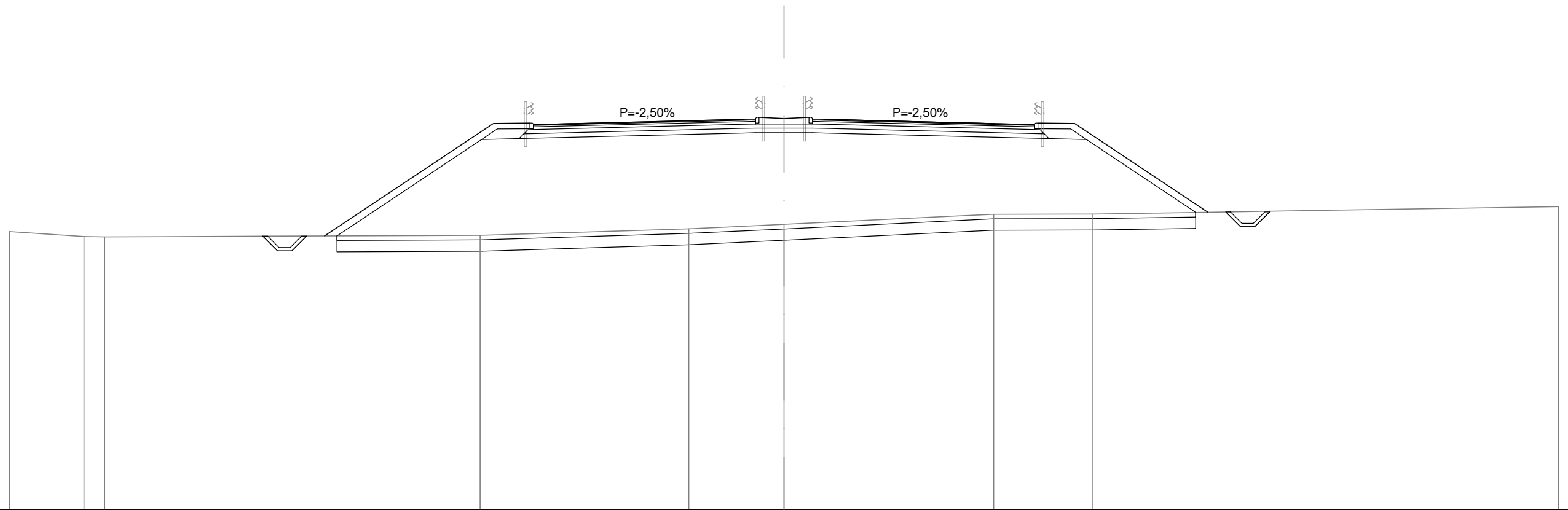
QT.RIF. 251,000



QUOTE TERRENO	262,56	262,49	262,47	262,21	262,23	262,36	262,55	262,63	262,83	262,88	263,09	263,17	263,19	263,38	263,40	263,72	263,87	264,00	264,00	
DIST.PARZIALI TERRENO	0,71	0,79	4,10	5,62	5,51	3,97	2,11	6,48	0,69	3,19	1,10	0,59	2,37	4,29	2,40	1,89	8,42			
QUOTE PROGETTO			262,22	267,60	267,61	269,04	267,59	267,68	267,77	267,86	267,81	267,86	267,77	267,68	267,59	267,54	267,61	267,60	264,00	
DIST.PARZIALI PROGETTO			8,06	1,60	1,75	3,75	3,75	1,10	1,10	3,75	3,75	1,75	1,60	5,39						
QUOTE PROGETTO INF.			262,22	266,89	266,90	266,93	267,17	267,19	267,19	267,19	267,17	267,32	266,93	266,90	266,89	264,00	264,00	263,35	263,35	264,00
DIST. PARZ. PROG. INF.			0,65	0,62	0,65	1,33	6,99	0,69	0,95	9,88	1,25	1,25	9,25	0,63	0,95	0,69	4,33	1,33	0,65	0,65

SCAVI E BONIFICHE	
STERRO	1,679 m <sup>2</sup>
SCOTICO	37,711 m
BONIFICA	18,845 m <sup>2</sup>
RILEVATI	
RIEMPIMENTO	1,344 m <sup>2</sup>
RILEVATO	124,049 m <sup>2</sup>
TERRENO VEGETALE	19,141 m
SOVRASTRUTTURA STRADALE	
STRATO DI USURA	19,500 m
STRATO DI BINDER	19,500 m
STRATO DI BASE	19,500 m
STRATO DI FONDAZIONE	4,080 m <sup>2</sup>
STRATO DI SOTTOFONDO TRATTATO	4,611 m <sup>2</sup>
SPARTITRAFFICO	0,586 m <sup>2</sup>
MANUFATTI	
CANALETTA	0,657 m <sup>2</sup>
CORDOLO	0,144 m <sup>2</sup>

SEZIONE N.: 314  
 QT. PROGETTO: 268,160  
 DIST.PROG.: 31925,00  
 DIST.PREC.: 15,60  
 DIST.SUCC.: 25,00



SCALA 1:200

QT.RIF. 251,000

QUOTE TERRENO	263,02	263,00				263,07				263,35	263,55			263,99	264,00											
DIST.PARZIALI TERRENO	0,90		16,48			9,16			4,18		9,20			4,33												
QUOTE PROGETTO			263,04			267,98	268,00	269,43	267,97	268,07	268,16	268,25	268,19	268,25	268,16	268,07	267,97	267,93	268,00	267,98	264,08					
DIST.PARZIALI PROGETTO			7,41	1,60	1,75	3,75	3,75	1,10	1,10	3,75	3,75	1,75	1,60	5,85												
QUOTE PROGETTO INF.		263,04	263,04	267,27	267,29	267,31				267,56	267,57	267,57	267,57	267,56		267,71	267,31	267,29	267,27		264,07	264,09	263,44	263,44	263,44	264,09
DIST. PARZ. PROG. INF.		0,65	0,62	0,62	0,65	1,33	6,34	0,69	0,95	9,88	1,25	1,25	9,25	0,63	0,95	0,69	4,80	1,32	0,65	0,62	0,65					





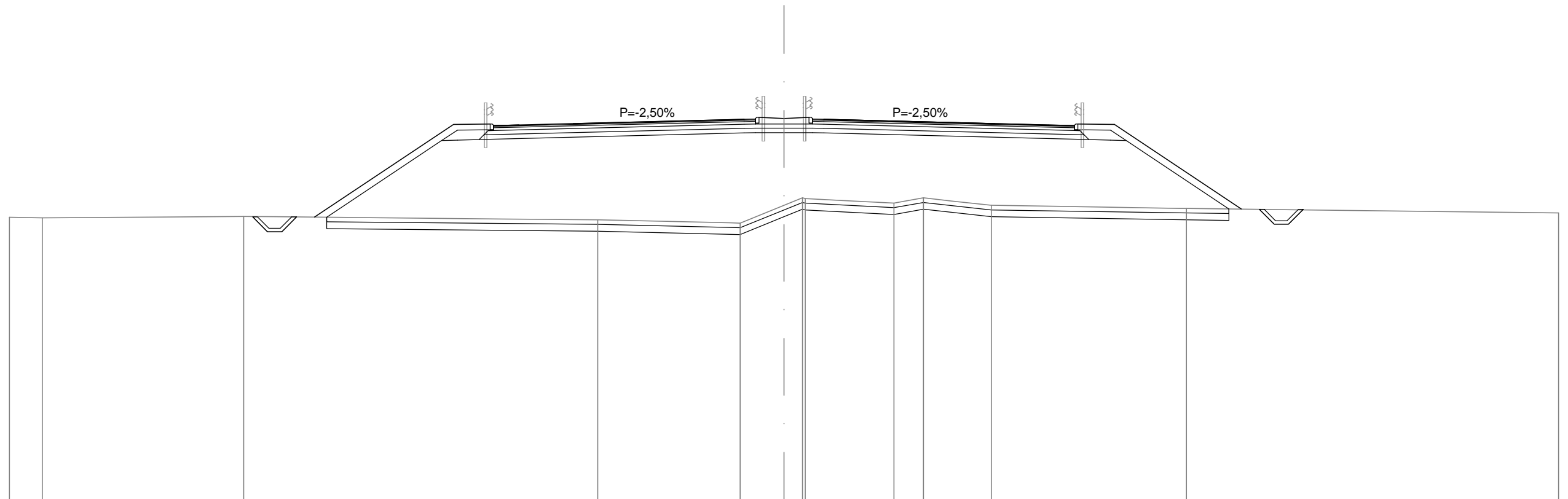


SCAVI E BONIFICHE	
STERRO	1,653 m <sup>2</sup>
SCOTICO	39,863 m
BONIFICA	11,879 m <sup>2</sup>
RILEVATI	
RIEMPIMENTO	1,344 m <sup>2</sup>
RILEVATO	114,201 m <sup>2</sup>
TERRENO VEGETALE	17,240 m
SOVRASTRUTTURA STRADALE	
STRATO DI USURA	23,000 m
STRATO DI BINDER	23,000 m
STRATO DI BASE	23,000 m
STRATO DI FONDAZIONE	4,710 m <sup>2</sup>
STRATO DI SOTTOFONDO TRATTATO	5,311 m <sup>2</sup>
SPARTITRAFFICO	0,586 m <sup>2</sup>
MANUFATTI	
CANALETTA	0,657 m <sup>2</sup>
CORDOLO	0,144 m <sup>2</sup>

SEZIONE N.: 318  
 QT. PROGETTO: 269,729  
 DIST.PROG.: 32000,00  
 DIST.PREC.: 25,00  
 DIST.SUCC.: 25,00

SCALA 1:200

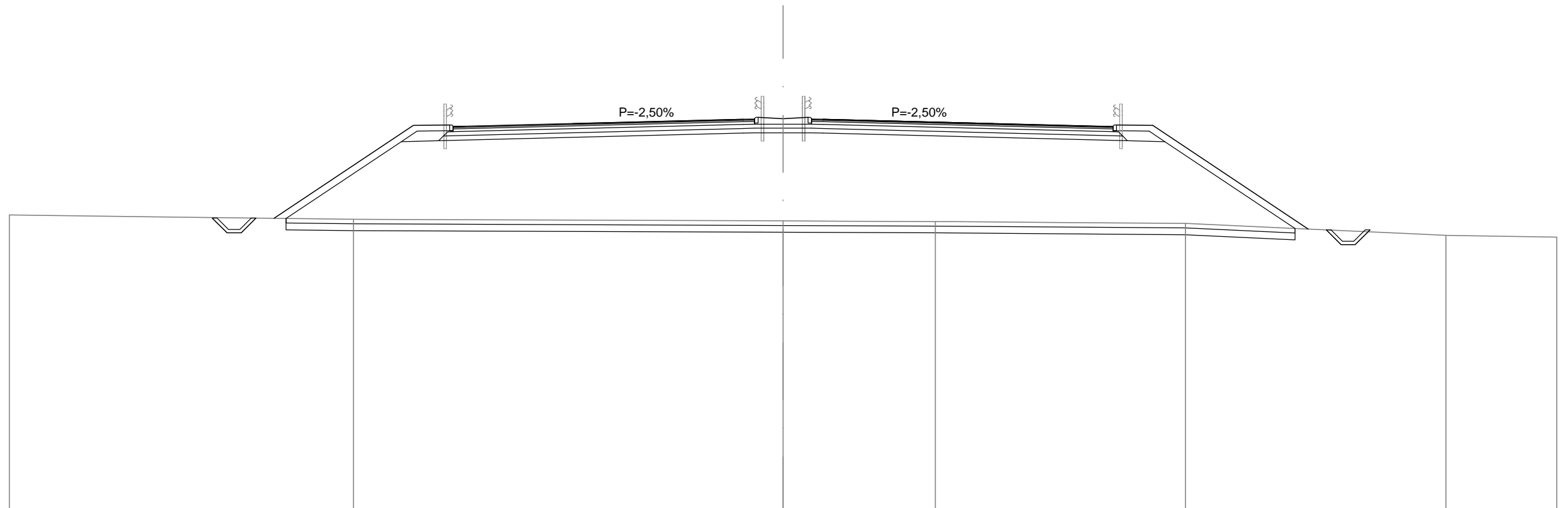
QT.RIF. 253,000



QUOTE TERRENO	265,40	265,47	265,31	265,17	265,95	266,05	266,28	266,25	266,05	266,28	265,95	265,82								
DIST.PARZIALI TERRENO	8,84	15,54	6,25	1,93	0,81	3,89	1,29	2,98	8,57											
QUOTE PROGETTO		265,44	269,51	269,52	269,48	269,54	269,63	269,73	269,82	269,76	269,82	269,73	269,63	269,54	269,48	269,45	269,52	269,51	265,79	
DIST.PARZIALI PROGETTO		6,10	1,60	1,13	2,38	3,75	3,75	1,10	1,10	3,75	3,75	2,38	1,13	1,60	5,58					
QUOTE PROGETTO INF.		265,44	268,80	268,81	268,84	269,13	269,14	269,14	269,14	269,13	269,23	268,84	268,81	268,80	265,79	265,78	265,13	265,13	265,78	
DIST. PARZ. PROG. INF.		0,65	0,62	0,65	1,32	5,05	0,69	0,95	11,63	1,25	1,25	11,00	0,63	0,95	0,69	4,50	1,34	0,65	0,62	0,65

SCAVI E BONIFICHE	
STERRO	1,598 m <sup>2</sup>
SCOTICO	44,344 m
BONIFICA	13,301 m <sup>2</sup>
RILEVATI	
RIEMPIMENTO	1,344 m <sup>2</sup>
RILEVATO	143,067 m <sup>2</sup>
TERRENO VEGETALE	18,765 m
SOVRASTRUTTURA STRADALE	
STRATO DI USURA	26,500 m
STRATO DI BINDER	26,500 m
STRATO DI BASE	26,500 m
STRATO DI FONDAZIONE	5,340 m <sup>2</sup>
STRATO DI SOTTOFONDO TRATTATO	6,011 m <sup>2</sup>
SPARTITRAFFICO	0,586 m <sup>2</sup>
MANUFATTI	
CANALETTA	0,657 m <sup>2</sup>
CORDOLO	0,144 m <sup>2</sup>

SEZIONE N.: 319  
 QT. PROGETTO: 270,147  
 DIST.PROG.: 32025,00  
 DIST.PREC.: 25,00  
 DIST.SUCC.: 25,00



SCALA 1:200

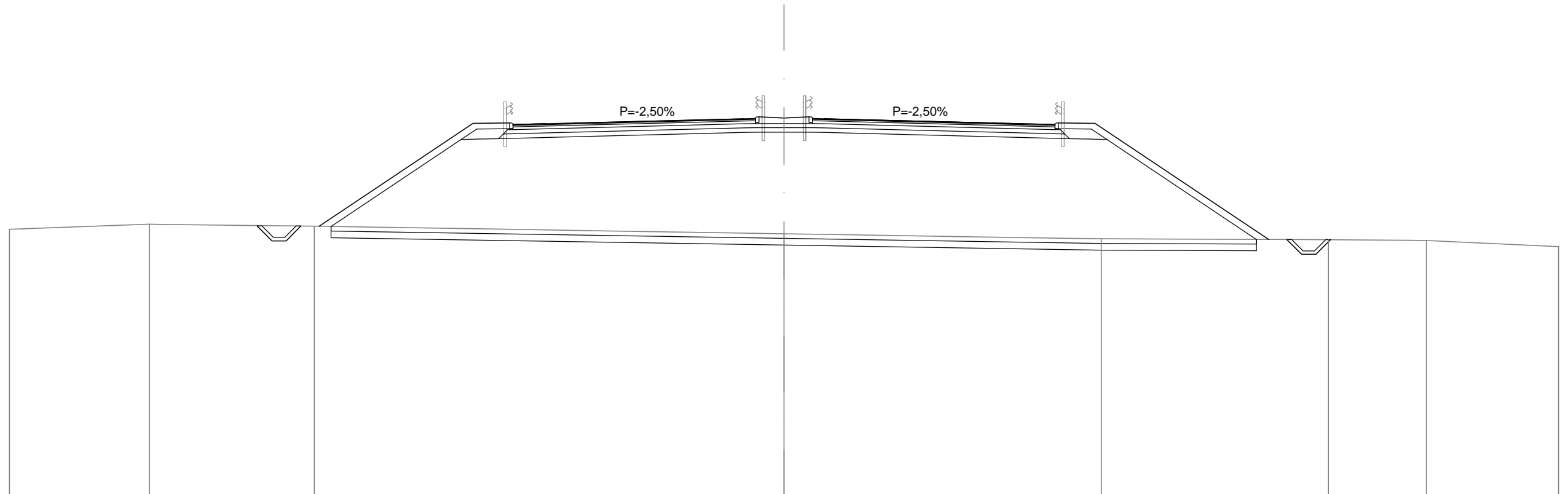
QT.RIF. 253,000

QUOTE TERRENO			265,76					265,68		265,66			265,57			265,05										
DIST.PARZIALI TERRENO				18,88					6,69		10,99			11,44												
QUOTE PROGETTO			265,80		269,88	269,90	269,84		269,96	270,05		270,15	270,23	270,18	270,23	270,15		270,05	269,96		269,84	269,90	269,88		265,33	
DIST.PARZIALI PROGETTO			6,12	1,60	4,75	3,75	3,75	1,10	1,10	3,75	3,75	4,75	1,60	6,83												
QUOTE PROGETTO INF.	265,81	265,16	265,16	265,81	265,79		269,17	269,19	269,21		269,55	269,56	269,56	269,56	269,55		269,61	269,21	269,19	269,17		265,35	265,29	264,64	264,64	265,29
DIST. PARZ. PROG. INF.	0,65	0,62	0,65	1,32		5,06	0,69	0,95		13,38		1,25	1,25		12,75		0,63	0,95	0,69		5,72	1,37	0,65	0,62	0,65	



SCAVI E BONIFICHE	
STERRO	1,671 m <sup>2</sup>
SCOTICO	40,625 m
BONIFICA	12,186 m <sup>2</sup>
RILEVATI	
RIEMPIMENTO	1,344 m <sup>2</sup>
RILEVATO	147,425 m <sup>2</sup>
TERRENO VEGETALE	20,505 m
SOVRASTRUTTURA STRADALE	
STRATO DI USURA	21,295 m
STRATO DI BINDER	21,295 m
STRATO DI BASE	21,295 m
STRATO DI FONDAZIONE	4,403 m <sup>2</sup>
STRATO DI SOTTOFONDO TRATTATO	4,970 m <sup>2</sup>
SPARTITRAFFICO	0,586 m <sup>2</sup>
MANUFATTI	
CANALETTA	0,657 m <sup>2</sup>
CORDOLO	0,144 m <sup>2</sup>

SEZIONE N.: 320  
 QT. PROGETTO: 270,514  
 DIST.PROG.: 32050,00  
 DIST.PREC.: 25,00  
 DIST.SUCC.: 25,00



SCALA 1:200

QT.RIF. 254,000

QUOTE TERRENO		265,89		265,81				265,48		265,25		265,21		265,18																		
DIST.PARZIALI TERRENO		7,23		20,62				13,92		9,97		4,30																				
QUOTE PROGETTO			265,80		270,31	270,33	271,76	270,30	270,33		270,42		270,51	270,60	270,55	270,60	270,51		270,42		270,33	270,30	270,26	270,33	270,31		265,22					
DIST.PARZIALI PROGETTO			6,76	1,60	1,43	1,22	3,75	3,75	1,10	1,10	3,75	3,75	1,22	1,43	1,60	7,63																
QUOTE PROGETTO INF.			265,81	265,16	265,16	265,81	265,79		269,60	269,62	269,64		269,91	269,93	269,93	269,93	269,91						270,04	269,64	269,62	269,60		265,23	265,22	264,57	264,57	265,22
DIST. PARZ. PROG. INF.			0,65	0,62	0,65	1,32		0,69	0,95				1,25	1,25								0,63	0,95	0,69			1,33	0,65	0,62	0,65		



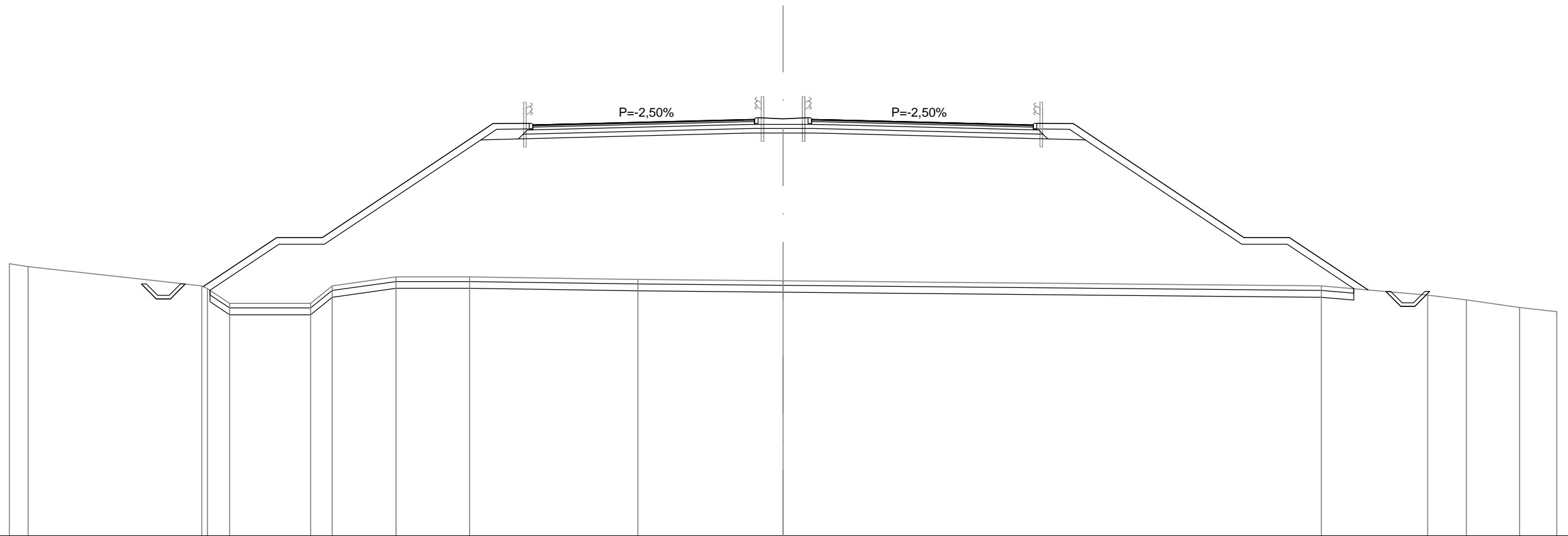


SCAVI E BONIFICHE	
STERRO	1,711 m <sup>2</sup>
SCOTICO	50,741 m
BONIFICA	15,079 m <sup>2</sup>
RILEVATI	
RIEMPIMENTO	1,344 m <sup>2</sup>
RILEVATO	238,654 m <sup>2</sup>
TERRENO VEGETALE	33,258 m
SOVRASTRUTTURA STRADALE	
STRATO DI USURA	19,500 m
STRATO DI BINDER	19,500 m
STRATO DI BASE	19,500 m
STRATO DI FONDAZIONE	4,080 m <sup>2</sup>
STRATO DI SOTTOFONDO TRATTATO	4,611 m <sup>2</sup>
SPARTITRAFFICO	0,586 m <sup>2</sup>
MANUFATTI	
CANALETTA	0,657 m <sup>2</sup>
CORDOLO	0,144 m <sup>2</sup>

SEZIONE N.: 323  
 QT. PROGETTO: 271,301  
 DIST.PROG.: 32125,00  
 DIST.PREC.: 25,00  
 DIST.SUCC.: 25,00

SCALA 1:200

QT.RIF. 253,000



QUOTE TERRENO	264,84		264,00	263,88	263,23		263,23	264,00		264,39	264,39		264,28		264,22				264,00		263,59	263,38	263,04																		
DIST.PARZIALI TERRENO		7,63		0,98	3,55	0,95	2,80	3,23				7,40		6,38				23,66			4,67	1,70	2,34																		
QUOTE PROGETTO			263,97		266,12		266,12				271,12	271,14	272,57	271,11		271,21		271,30	271,39	271,33		271,39	271,30		271,21		271,11		271,07	271,14	271,12			266,12	266,12		263,82				
DIST.PARZIALI PROGETTO				3,23	2,00			7,50			1,60	1,75	3,75		3,75			1,10	1,10		3,75	3,75	1,75	1,60		7,50		2,00	3,45												
QUOTE PROGETTO INF.			264,08	263,43	263,43	264,08	263,80		265,82	265,82		270,41	270,43	270,45			270,70	270,71	270,71	270,71	270,71	270,70			270,85	270,45	270,43	270,41			265,82	265,82		263,88	263,75	263,10	263,10	263,75			
DIST. PARZ. PROG. INF.			0,65	0,62	0,65	1,08		3,03	2,00			0,69	0,95			9,88			1,25	1,25					0,63	0,95	0,69		6,88	2,00	2,92		1,41	0,65	0,62	0,65					

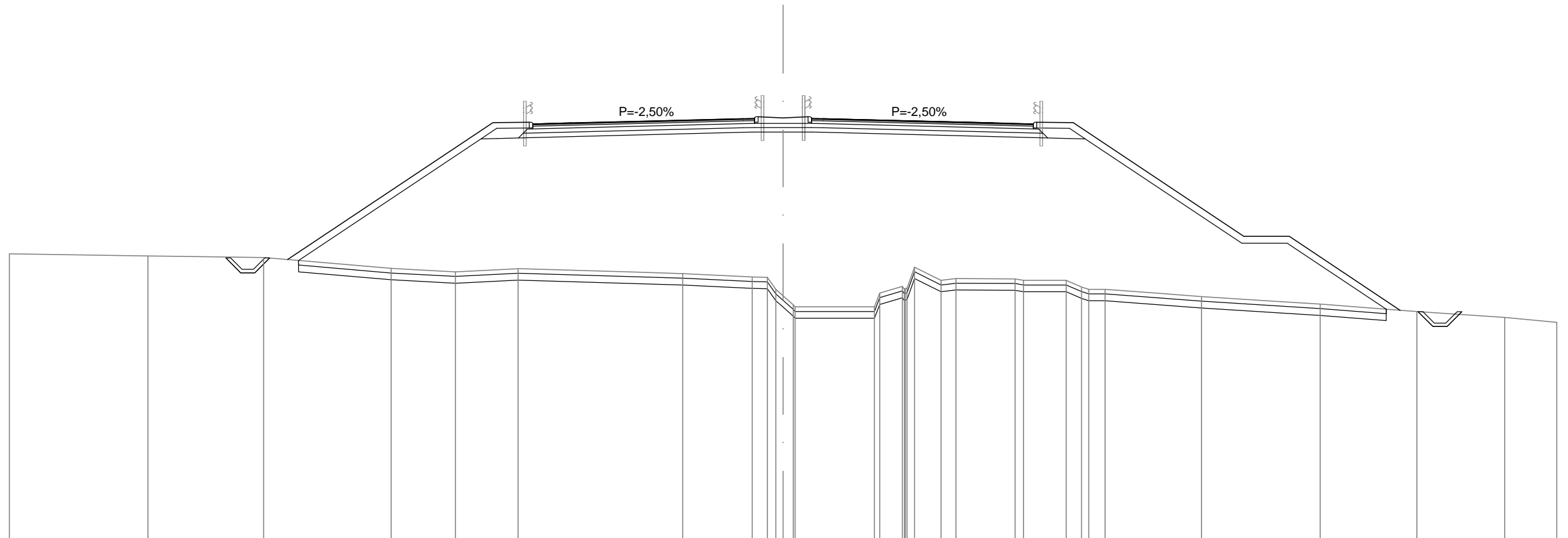


SCAVI E BONIFICHE	
STERRO	1,598 m <sup>2</sup>
SCOTICO	49,843 m
BONIFICA	14,338 m <sup>2</sup>
RILEVATI	
RIEMPIMENTO	1,344 m <sup>2</sup>
RILEVATO	235,621 m <sup>2</sup>
TERRENO VEGETALE	30,906 m
SOVRASTRUTTURA STRADALE	
STRATO DI USURA	19,500 m
STRATO DI BINDER	19,500 m
STRATO DI BASE	19,500 m
STRATO DI FONDAZIONE	4,080 m <sup>2</sup>
STRATO DI SOTTOFONDO TRATTATO	4,611 m <sup>2</sup>
SPARTITRAFFICO	0,586 m <sup>2</sup>
MANUFATTI	
CANALETTA	0,657 m <sup>2</sup>
CORDOLO	0,144 m <sup>2</sup>

SEZIONE N.: 325  
 QT. PROGETTO: 271,501  
 DIST.PROG.: 32158,33  
 DIST.PREC.: 8,33  
 DIST.SUCC.: 16,67

SCALA 1:200

QT.RIF. 253,000



QUOTE TERRENO	265,46	265,40	264,92	264,76	264,91	264,69	264,54	264,52	263,72	263,23	263,23	263,83	264,13	264,97	264,39	264,47	264,45	264,39	264,39	264,10	264,00	263,68	263,35	263,02	262,76
DIST.PARZIALI TERRENO	5,08	5,60	2,82	2,76	7,23	3,06	0,66	0,66	3,49	0,99	1,17	0,66	2,59	1,88	0,67	0,72	4,24	5,21	4,25	3,85					
QUOTE PROGETTO		265,31		271,32	271,34	271,31	271,41	271,50	271,59	271,53	271,59	271,50	271,41	271,31	271,27	271,34	271,32	266,32	266,32	263,08					
DIST.PARZIALI PROGETTO			9,02	1,60	1,75	3,75	3,75	1,10	1,10	3,75	3,75	1,75	1,60	7,50	2,00	4,87									
QUOTE PROGETTO INF.		265,38	264,73	264,73	265,38	265,27	270,61	270,63	270,65	270,90	270,91	270,91	270,91	270,90	271,05	270,65	270,63	270,61	266,02	266,02	263,12	263,01	262,36	262,36	263,01
DIST. PARZ. PROG. INF.		0,65	0,62	0,65	1,27	8,02	0,69	0,95	9,88	1,25	1,25	9,25	0,63	0,95	0,69	6,88	2,00	4,35	1,40	0,65	0,62	0,65			







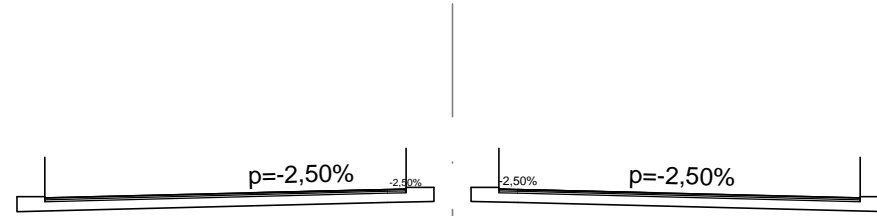






RILEVATI	
RILEVATO	198,000 m <sup>2</sup>
SOVRASTRUTTURA STRADALE	
STRATO DI USURA	19,500 m
STRATO DI BINDER	19,500 m

SEZIONE N.: 331  
 QT. PROGETTO: 271,569  
 DIST.PROG.: 32250,83  
 DIST.PREC.: 25,83  
 DIST.SUCC.: 0,01



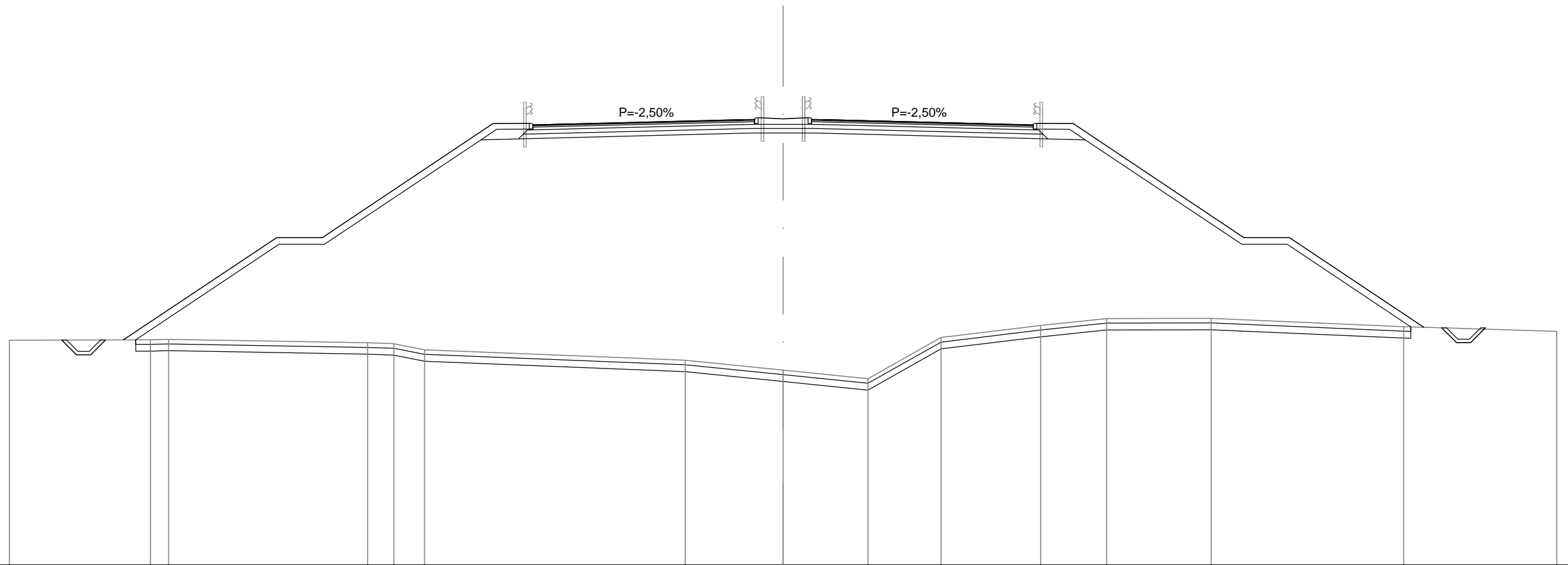
SCALA 1:200

QT.RIF. 248,000

QUOTE TERRENO	261,90	261,92		261,76	261,73	261,46		261,00	260,56	260,18	262,00	262,53	262,83	262,84		262,48		
DIST.PARZIALI TERRENO	0,82		8,74	1,17	1,36		11,41		4,32	3,74	3,22	4,40	2,88	4,56		8,40		
QUOTE PROGETTO							271,29	271,34	271,38	271,48	271,57	271,58	271,53	271,57	271,48	271,38	271,29	271,34
DIST.PARZIALI PROGETTO							1,75	3,75	3,75	2,50	3,75	3,75	1,75					
QUOTE PROGETTO INF.							271,24			271,47	271,48	271,53	271,48	271,47		271,24		
DIST. PARZ. PROG. INF.								9,25		2,50		9,25						

SCAVI E BONIFICHE	
STERRO	1,597 m <sup>2</sup>
SCOTICO	56,638 m
BONIFICA	16,808 m <sup>2</sup>
RILEVATI	
RIEMPIMENTO	1,344 m <sup>2</sup>
RILEVATO	376,585 m <sup>2</sup>
TERRENO VEGETALE	40,421 m
SOVRASTRUTTURA STRADALE	
STRATO DI USURA	19,500 m
STRATO DI BINDER	19,500 m
STRATO DI BASE	19,500 m
STRATO DI FONDAZIONE	4,080 m <sup>2</sup>
STRATO DI SOTTOFONDO TRATTATO	4,611 m <sup>2</sup>
SPARTITRAFFICO	0,586 m <sup>2</sup>
MANUFATTI	
CANALETTA	0,657 m <sup>2</sup>
CORDOLO	0,144 m <sup>2</sup>

SEZIONE N.: 332  
 QT. PROGETTO: 271,569  
 DIST.PROG.: 32250,84  
 DIST.PREC.: 0,01  
 DIST.SUCC.: 24,16



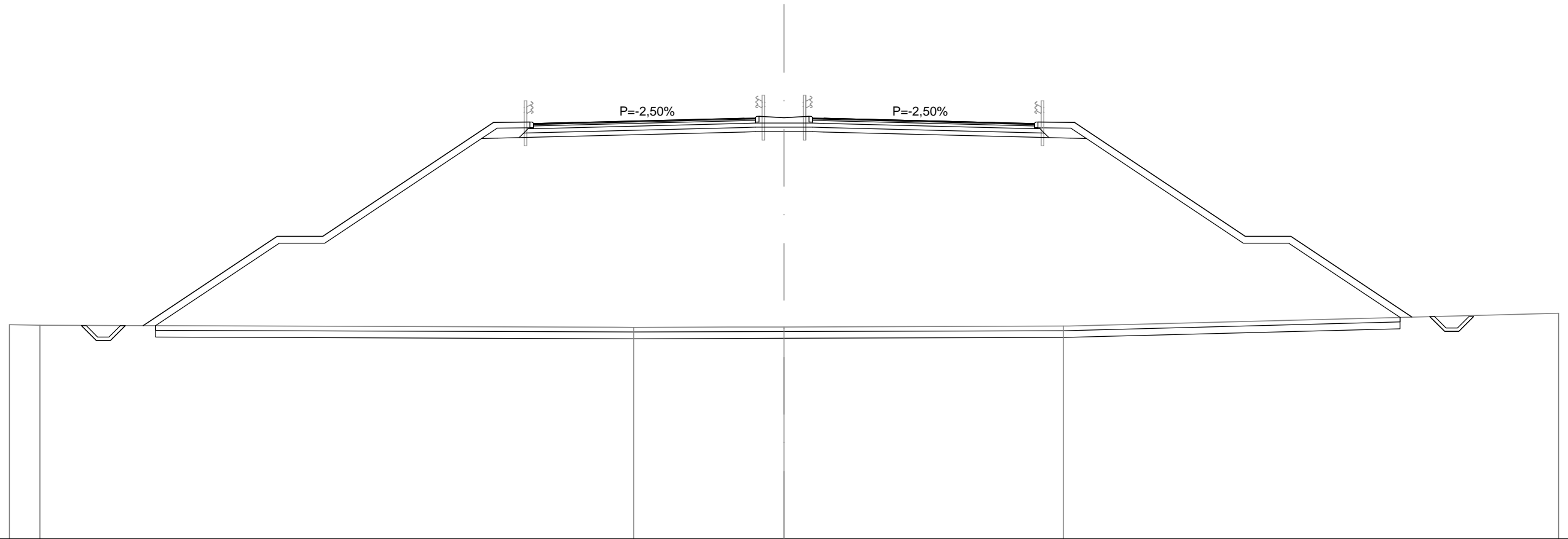
SCALA 1:200

QT.RIF. 252,000

QUOTE TERRENO		261,90	261,92		261,77	261,73	261,46		261,00	260,57	260,19	262,00	262,53	262,83	262,84		262,48												
DIST.PARZIALI TERRENO		0,80		8,75	1,16	1,34		11,46		4,30	3,73	3,21	4,38	2,90	4,59		8,46												
QUOTE PROGETTO		261,90		266,39	266,39		271,39	271,41	272,84	271,38	271,48	271,57	271,66	271,60	271,66	271,57	271,48	271,38	271,34	271,41	271,39	266,39	266,39		262,45				
DIST.PARZIALI PROGETTO			6,74	2,00		7,50	1,60	1,75	3,75	3,75		1,10	1,10		3,75	3,75	1,75	1,60	7,50	2,00	5,91								
QUOTE PROGETTO INF.		261,90	261,90	266,09	266,09		270,68	270,70	270,72		270,97	270,98	270,98	270,98	270,97		271,12	270,72	270,70	270,68		266,09	266,09		262,47	262,43	261,78	261,78	262,43
DIST. PARZ. PROG. INF.		0,65	0,62	0,65	1,33		0,69	0,95		9,88		1,25	1,25		9,25		0,63	0,95	0,69	6,88	2,00	5,43		1,36	0,65	0,62	0,65		

SCAVI E BONIFICHE	
STERRO	1,711 m <sup>2</sup>
SCOTICO	54,627 m
BONIFICA	16,387 m <sup>2</sup>
RILEVATI	
RIEMPIMENTO	1,344 m <sup>2</sup>
RILEVATO	336,856 m <sup>2</sup>
TERRENO VEGETALE	38,669 m
SOVRASTRUTTURA STRADALE	
STRATO DI USURA	19,500 m
STRATO DI BINDER	19,500 m
STRATO DI BASE	19,500 m
STRATO DI FONDAZIONE	4,080 m <sup>2</sup>
STRATO DI SOTTOFONDO TRATTATO	4,611 m <sup>2</sup>
SPARTITRAFFICO	0,586 m <sup>2</sup>
MANUFATTI	
CANALETTA	0,657 m <sup>2</sup>
CORDOLO	0,144 m <sup>2</sup>

SEZIONE N.: 333  
 QT. PROGETTO: 271,469  
 DIST.PROG.: 32275,00  
 DIST.PREC.: 24,16  
 DIST.SUCC.: 25,00



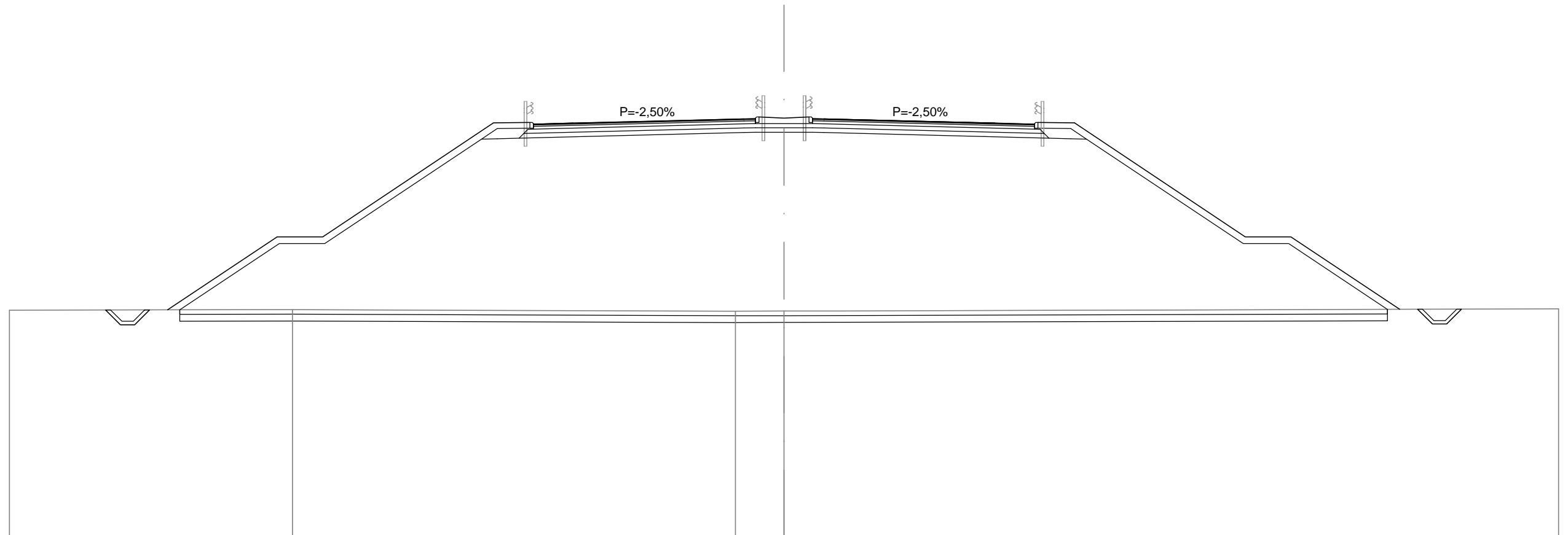
SCALA 1:200

QT.RIF. 253,000

QUOTE TERRENO	262,39																	262,30	262,32					262,35																													
DIST.PARZIALI TERRENO	26,07																6,59				12,26																																
QUOTE PROGETTO	262,37			266,29		266,29		271,29		271,31		272,74		271,28		271,38		271,47		271,56		271,50		271,56		271,47		271,38		271,28		271,24		271,31		271,29		266,29		266,29		262,75											
DIST.PARZIALI PROGETTO	5,88			2,00		7,50		1,60		1,75		3,75		3,75		1,10		1,10		3,75		3,75		1,75		1,60		7,50		2,00		5,31																					
QUOTE PROGETTO INF.	262,38			261,73		261,73		262,38		262,37		265,99		265,99		270,58		270,60		270,62		270,87		270,88		270,88		270,88		270,87		271,02		270,62		270,60		270,58		265,99		265,99		262,74		262,77		262,12		262,12		262,77	
DIST. PARZ. PROG. INF.	0,65			0,62		0,65		1,33		5,43		2,00		6,88		0,69		0,95		9,88		1,25		1,25		9,25		0,63		0,95		0,69		6,88		2,00		4,88		1,31		0,65		0,62		0,65		262,77					

SCAVI E BONIFICHE	
STERRO	1,658 m <sup>2</sup>
SCOTICO	53,000 m
BONIFICA	15,900 m <sup>2</sup>
RILEVATI	
RIEMPIMENTO	1,344 m <sup>2</sup>
RILEVATO	300,351 m <sup>2</sup>
TERRENO VEGETALE	36,746 m
SOVRASTRUTTURA STRADALE	
STRATO DI USURA	19,500 m
STRATO DI BINDER	19,500 m
STRATO DI BASE	19,500 m
STRATO DI FONDAZIONE	4,080 m <sup>2</sup>
STRATO DI SOTTOFONDO TRATTATO	4,611 m <sup>2</sup>
SPARTITRAFFICO	0,586 m <sup>2</sup>
MANUFATTI	
CANALETTA	0,657 m <sup>2</sup>
CORDOLO	0,144 m <sup>2</sup>

SEZIONE N.: 334  
 QT. PROGETTO: 271,336  
 DIST.PROG.: 32300,00  
 DIST.PREC.: 25,00  
 DIST.SUCC.: 25,00



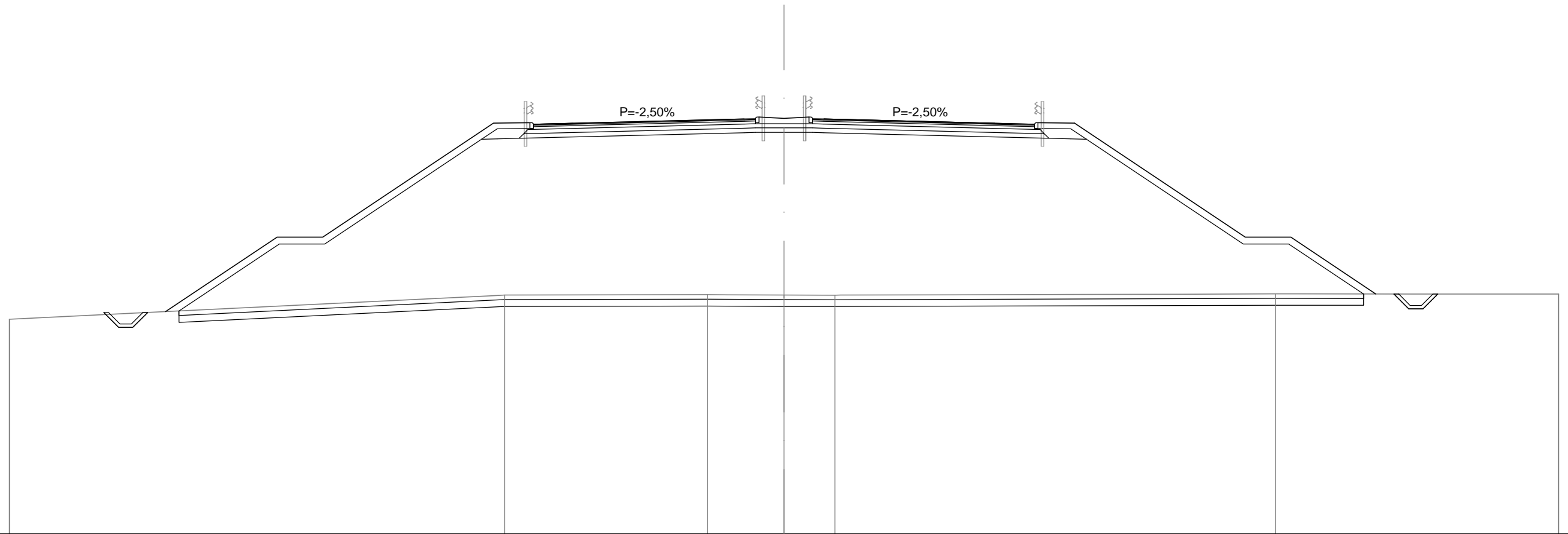
SCALA 1:200

QT.RIF. 253,000

QUOTE TERRENO			262,96												262,89		262,90																															
DIST.PARZIALI TERRENO			19,44												2,13																																	
QUOTE PROGETTO	262,95		266,16		266,16		271,16		271,17		272,60		271,15		271,24		271,34		271,42		271,37		271,42		271,34		271,24		271,15		271,10		271,17		271,16		266,16		266,16		262,97							
DIST.PARZIALI PROGETTO	4,81		2,00		7,50		1,60		1,75		3,75		3,75		1,10		1,10		3,75		3,75		1,75		1,60		7,50		2,00		4,77																	
QUOTE PROGETTO INF.	262,95		262,30		262,30		262,95		262,95		270,45		270,47		270,49		270,74		270,75		270,75		270,75		270,74		270,88		270,49		270,47		270,45		265,86		265,86		262,97		262,98		262,33		262,33		262,98	
DIST. PARZ. PROG. INF.	0,65		0,62		0,65		1,33		4,36		2,00		6,88		0,69		0,95		9,88		1,25		1,25		9,25		0,63		0,95		0,69		6,88		2,00		4,33		1,33		0,65		0,65		0,65			

SCAVI E BONIFICHE	
STERRO	1,569 m <sup>2</sup>
SCOTICO	52,015 m
BONIFICA	15,599 m <sup>2</sup>
RILEVATI	
RIEMPIMENTO	1,344 m <sup>2</sup>
RILEVATO	268,380 m <sup>2</sup>
TERRENO VEGETALE	35,595 m
SOVRASTRUTTURA STRADALE	
STRATO DI USURA	19,500 m
STRATO DI BINDER	19,500 m
STRATO DI BASE	19,500 m
STRATO DI FONDAZIONE	4,080 m <sup>2</sup>
STRATO DI SOTTOFONDO TRATTATO	4,611 m <sup>2</sup>
SPARTITRAFFICO	0,586 m <sup>2</sup>
MANUFATTI	
CANALETTA	0,657 m <sup>2</sup>
CORDOLO	0,144 m <sup>2</sup>

SEZIONE N.: 335  
 QT. PROGETTO: 271,202  
 DIST.PROG.: 32325,00  
 DIST.PREC.: 25,00  
 DIST.SUCC.: 21,51



SCALA 1:200

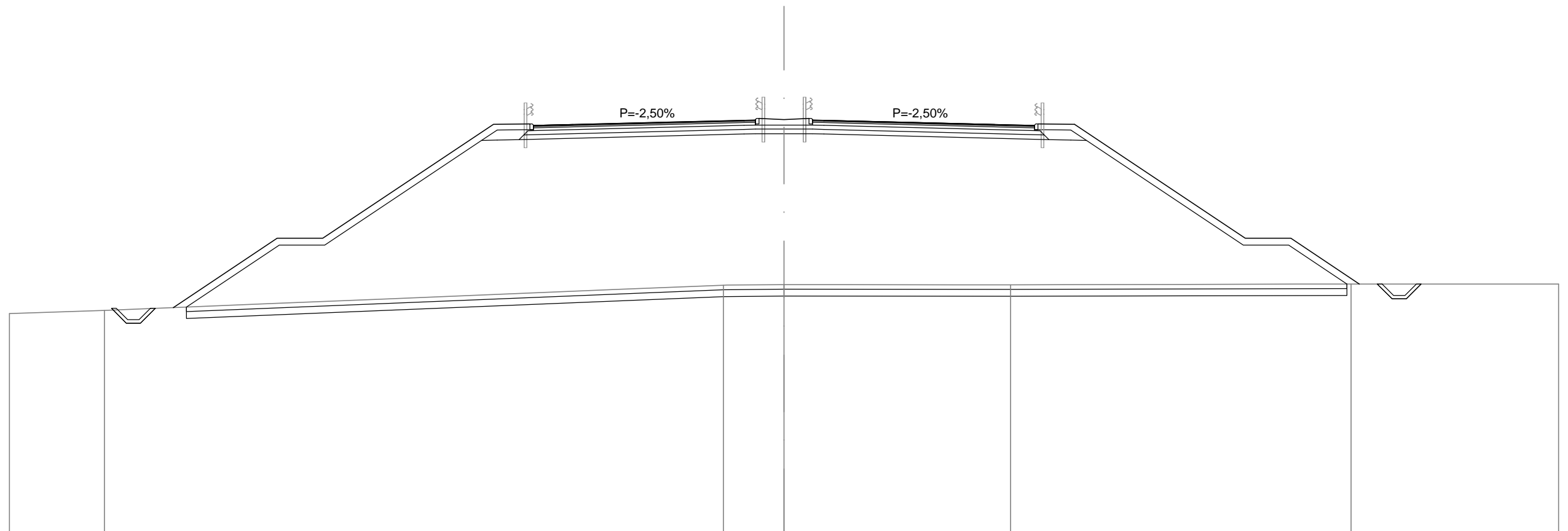
QT.RIF. 253,000

QUOTE TERRENO	263,49																			263,50				263,49		263,48		263,54																									
DIST.PARZIALI TERRENO	8,90																			3,36		2,24		19,32																													
QUOTE PROGETTO	262,76			266,03		266,03		271,03		271,04		272,47		271,01		271,11		271,20		271,29		271,23		271,29		271,20		271,11		271,01		270,97		271,04		271,03		266,03		266,03		263,53											
DIST.PARZIALI PROGETTO	4,89			2,00		7,50		1,60		1,75		3,75		3,75		1,10		1,10		3,75		3,75		1,75		1,60		7,50		2,00		3,74																					
QUOTE PROGETTO INF.	262,72			262,07		262,07		262,72		262,79		265,73		265,73		270,31		270,33		270,36		270,60		270,61		270,61		270,61		270,60		270,75		270,36		270,33		270,31		265,73		265,73		263,53		263,53		262,88		262,88		263,53	
DIST. PARZ. PROG. INF.	0,65			0,62		0,65		1,37		4,40		2,00		6,88		0,69		0,95		9,88		1,25		1,25		9,25		0,63		0,95		0,69		6,88		2,00		3,29		1,33		0,65		0,65		263,53							



SCAVI E BONIFICHE	
STERRO	1,583 m <sup>2</sup>
SCOTICO	50,961 m
BONIFICA	15,282 m <sup>2</sup>
RILEVATI	
RIEMPIMENTO	1,344 m <sup>2</sup>
RILEVATO	250,232 m <sup>2</sup>
TERRENO VEGETALE	34,314 m
SOVRASTRUTTURA STRADALE	
STRATO DI USURA	19,500 m
STRATO DI BINDER	19,500 m
STRATO DI BASE	19,500 m
STRATO DI FONDAZIONE	4,080 m <sup>2</sup>
STRATO DI SOTTOFONDO TRATTATO	4,611 m <sup>2</sup>
SPARTITRAFFICO	0,586 m <sup>2</sup>
MANUFATTI	
CANALETTA	0,657 m <sup>2</sup>
CORDOLO	0,144 m <sup>2</sup>

SEZIONE N.: 336  
 QT. PROGETTO: 271,087  
 DIST.PROG.: 32346,51  
 DIST.PREC.: 21,51  
 DIST.SUCC.: 3,49



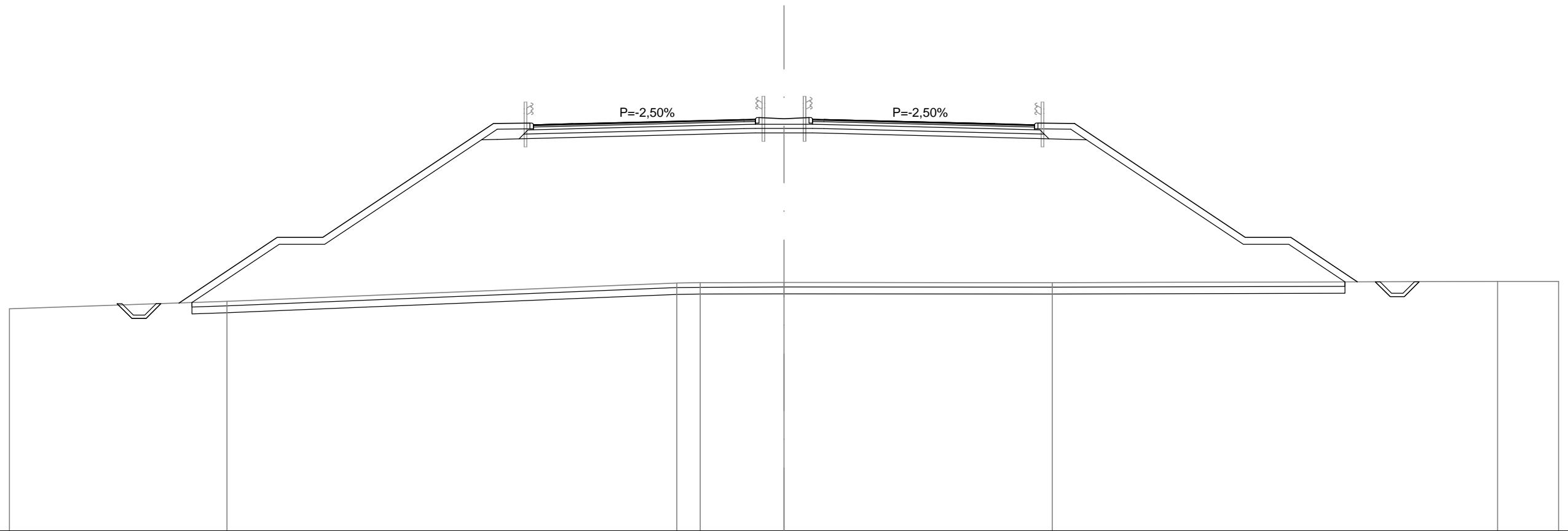
SCALA 1:200

QT.RIF. 253,000

QUOTE TERRENO	262,75											263,85	263,88											263,86											263,91													
DIST.PARZIALI TERRENO	27,17																											2,65	9,95										14,94									
QUOTE PROGETTO	262,87		265,91		265,91		270,91	270,93	272,36	270,90	270,99		271,09	271,17	271,12	271,17	271,09	270,99		270,90	270,86	270,93	270,91	265,91		265,91		263,91																				
DIST.PARZIALI PROGETTO	4,56		2,00	7,50			1,60	1,75	3,75	3,75	1,10	1,10	3,75	3,75	1,75	1,60	7,50		2,00	3,01																												
QUOTE PROGETTO INF.	262,84	262,19	262,19	262,84	262,89	265,61	265,61	270,20	270,22	270,24	270,49	270,50	270,50	270,50	270,49	270,64	270,24	270,22	270,20	265,61	265,61	263,91	263,90	263,25	263,25	263,25	263,90																					
DIST. PARZ. PROG. INF.	0,65	0,62	0,62	0,65	1,37	4,07	2,00	0,69	0,95	9,88			1,25	1,25	9,25			0,63	0,95	0,69	6,88	2,00	2,56	1,33	0,65	0,62	0,65																					

SCAVI E BONIFICHE	
STERRO	1,600 m <sup>2</sup>
SCOTICO	50,631 m
BONIFICA	15,184 m <sup>2</sup>
RILEVATI	
RIEMPIMENTO	1,344 m <sup>2</sup>
RILEVATO	245,287 m <sup>2</sup>
TERRENO VEGETALE	33,911 m
SOVRASTRUTTURA STRADALE	
STRATO DI USURA	19,500 m
STRATO DI BINDER	19,500 m
STRATO DI BASE	19,500 m
STRATO DI FONDAZIONE	4,080 m <sup>2</sup>
STRATO DI SOTTOFONDO TRATTATO	4,611 m <sup>2</sup>
SPARTITRAFFICO	0,586 m <sup>2</sup>
MANUFATTI	
CANALETTA	0,657 m <sup>2</sup>
CORDOLO	0,144 m <sup>2</sup>

SEZIONE N.: 337  
 QT. PROGETTO: 271,069  
 DIST.PROG.: 32350,00  
 DIST.PREC.: 3,49  
 DIST.SUCC.: 25,00



SCALA 1:200

QT.RIF. 253,000

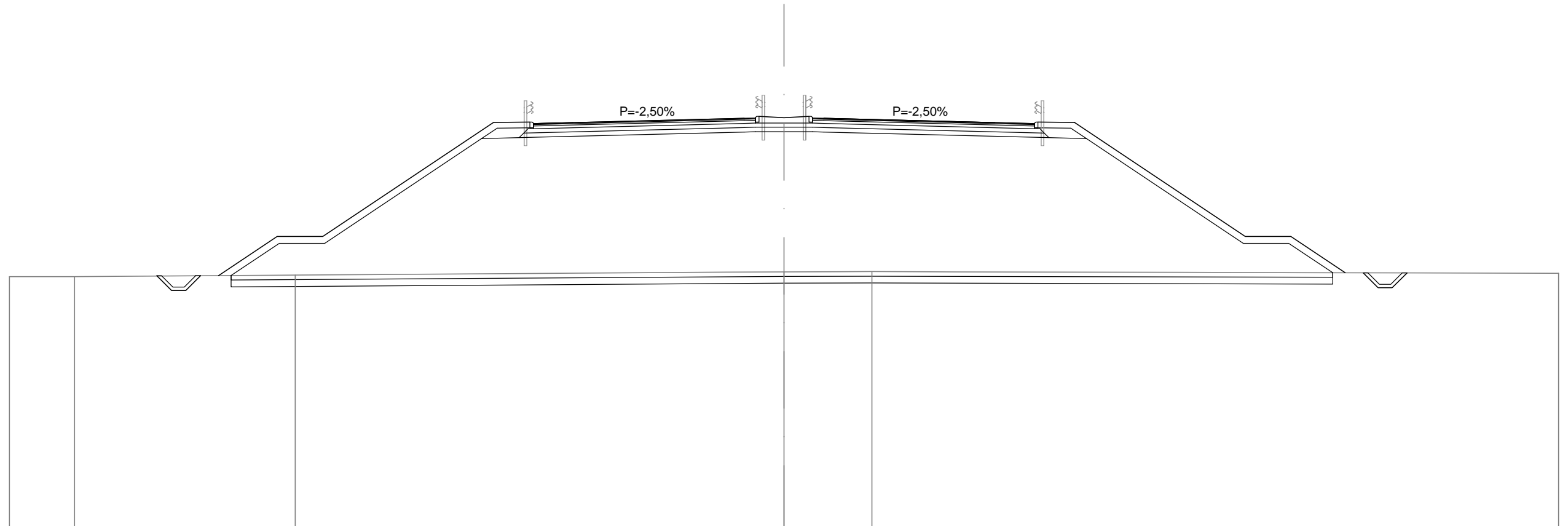
QUOTE TERRENO		263,09						263,89	263,91	263,92		263,91					263,96										
DIST.PARZIALI TERRENO				19,74				1,03	3,67		11,78				19,54												
QUOTE PROGETTO		263,02	265,89	265,89	270,89	270,91	272,34	270,88	270,98	271,07	271,16	271,10	271,16	271,07	270,98	270,88	270,84	270,91	270,89	265,89	265,89	263,94					
DIST.PARZIALI PROGETTO		4,31	2,00	7,50	1,60	1,75	3,75	3,75		1,10	1,10	3,75	3,75	1,75	1,60	7,50	2,00	2,92									
QUOTE PROGETTO INF.	262,99	262,34	262,34	262,99	263,04	265,59	265,59	270,18	270,20	270,22	270,47	270,48	270,48	270,48	270,47	270,62	270,22	270,20	270,18	265,59	265,59	263,94	263,95	263,30	263,30	263,30	263,95
DIST. PARZ. PROG. INF.	0,65	0,62	0,65	0,65	1,36	3,83	2,00	6,88	0,69	0,95	9,88	1,25	1,25		9,25	0,63	0,95	0,69	6,88	2,00	2,47	1,33	0,65	0,62	0,65	0,65	

SCAVI E BONIFICHE	
STERRO	1,639 m <sup>2</sup>
SCOTICO	48,362 m
BONIFICA	14,508 m <sup>2</sup>
RILEVATI	
RIEMPIMENTO	1,344 m <sup>2</sup>
RILEVATO	217,743 m <sup>2</sup>
TERRENO VEGETALE	31,181 m
SOVRASTRUTTURA STRADALE	
STRATO DI USURA	19,500 m
STRATO DI BINDER	19,500 m
STRATO DI BASE	19,500 m
STRATO DI FONDAZIONE	4,080 m <sup>2</sup>
STRATO DI SOTTOFONDO TRATTATO	4,611 m <sup>2</sup>
SPARTITRAFFICO	0,586 m <sup>2</sup>
MANUFATTI	
CANALETTA	0,657 m <sup>2</sup>
CORDOLO	0,144 m <sup>2</sup>

SEZIONE N.: 338  
 QT. PROGETTO: 270,935  
 DIST.PROG.: 32375,00  
 DIST.PREC.: 25,00  
 DIST.SUCC.: 25,00

SCALA 1:200

QT.RIF. 253,000

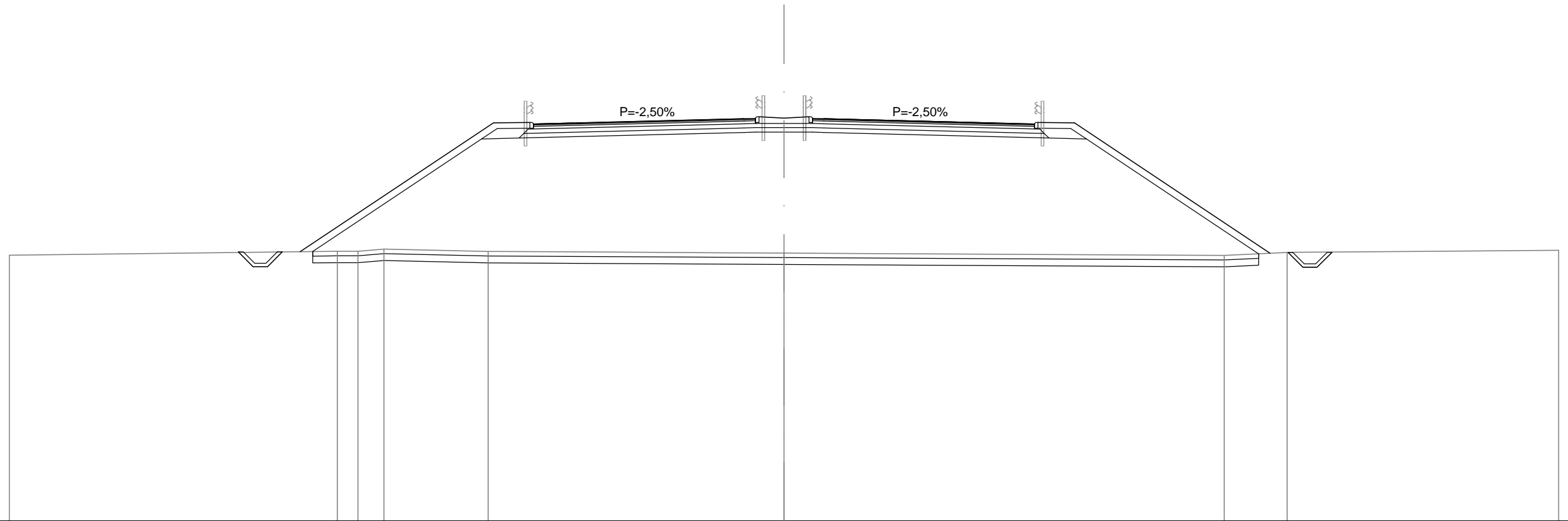


QUOTE TERRENO	264,00												264,07												264,21		264,22				
DIST.PARZIALI TERRENO	9,68		21,45										3,86																		
QUOTE PROGETTO	264,04		265,76	265,76	270,76			270,77	272,20	270,75	270,84	270,94	271,02	270,97	271,02	270,94	270,84	270,75	270,70	270,77	270,76	265,76	265,76	264,17							
DIST.PARZIALI PROGETTO	2,57		2,00	7,50			1,60	1,75	3,75	3,75	1,10	1,10	3,75	3,75	1,75	1,60	7,50			2,00	2,39										
QUOTE PROGETTO INF.	264,04	263,39	263,39	264,04	264,05	265,46	265,46	270,05	270,06	270,09	270,34	270,35	270,35	270,35	270,35	270,34	270,48	270,09	270,06	270,05	265,46	265,46	264,17	264,16	263,51	263,51	264,16				
DIST. PARZ. PROG. INF.	0,65	0,62	0,65	1,34	2,12	2,00	6,88			0,69	0,95	9,88			1,25	1,25	9,25			0,63	0,95	0,69	6,88			2,00	1,94	1,33	0,65	0,62	0,65



SCAVI E BONIFICHE	
STERRO	1,648 m <sup>2</sup>
SCOTICO	41,519 m
BONIFICA	12,454 m <sup>2</sup>
RILEVATI	
RIEMPIMENTO	1,344 m <sup>2</sup>
RILEVATO	174,693 m <sup>2</sup>
TERRENO VEGETALE	23,715 m
SOVRASTRUTTURA STRADALE	
STRATO DI USURA	19,500 m
STRATO DI BINDER	19,500 m
STRATO DI BASE	19,500 m
STRATO DI FONDAZIONE	4,080 m <sup>2</sup>
STRATO DI SOTTOFONDO TRATTATO	4,611 m <sup>2</sup>
SPARTITRAFFICO	0,586 m <sup>2</sup>
MANUFATTI	
CANALETTA	0,657 m <sup>2</sup>
CORDOLO	0,144 m <sup>2</sup>

SEZIONE N.: 340  
 QT. PROGETTO: 270,668  
 DIST.PROG.: 32425,00  
 DIST.PREC.: 25,00  
 DIST.SUCC.: 25,00



SCALA 1:200

QT.RIF. 253,000

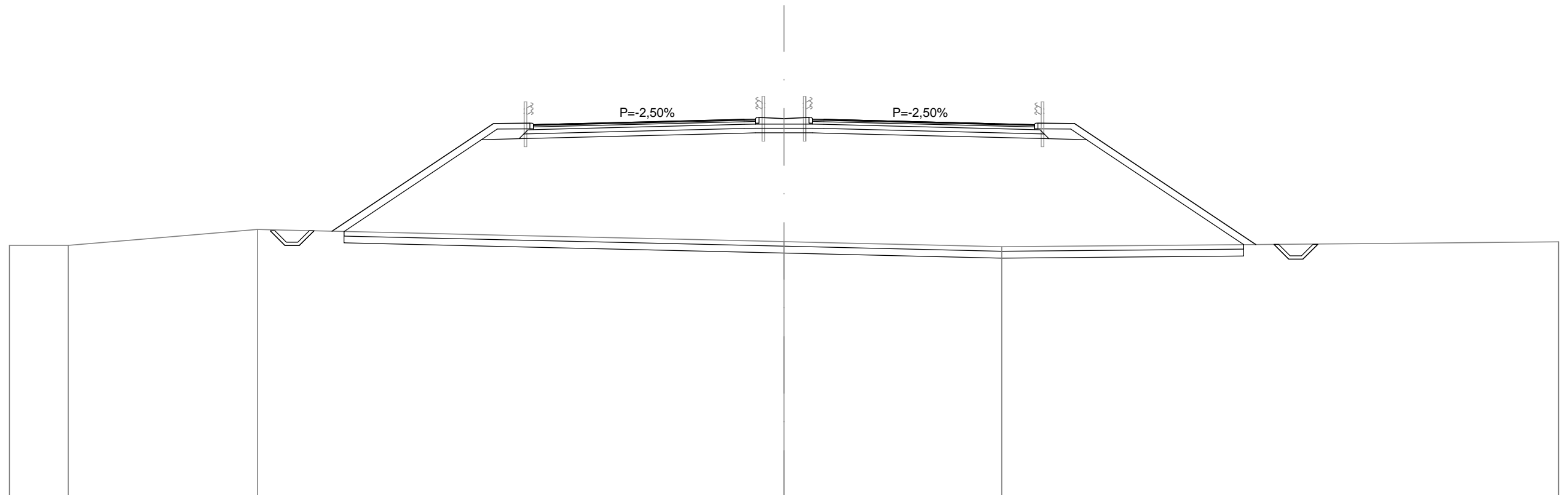
QUOTE TERRENO			264,85	264,85	264,95		264,84			264,77			264,67	264,80														
DIST.PARZIALI TERRENO			0,90	1,14		4,58			12,98				19,32	2,76														
QUOTE PROGETTO			264,83				270,49	270,51	271,94	270,48		270,57	270,67	270,75	270,70	270,75	270,67	270,57	270,48	270,44	270,51	270,49	264,77					
DIST.PARZIALI PROGETTO					8,48		1,60	1,75	3,75	3,75		1,10	1,10	3,75	3,75	1,75	1,60		8,58									
QUOTE PROGETTO INF.		264,82	264,17	264,17	264,82	264,84		269,78	269,80	269,82		270,07	270,08	270,08	270,08	270,07			270,22	269,82	269,80	269,78		264,74	264,80	264,15	264,15	264,80
DIST. PARZ. PROG. INF.		0,65	0,62	0,65	1,34		0,69	0,95		9,88		1,25	1,25		9,25				0,63	0,95	0,69			1,29	0,65	0,62	0,65	

SCAVI E BONIFICHE	
STERRO	1,715 m <sup>2</sup>
SCOTICO	39,501 m
BONIFICA	11,848 m <sup>2</sup>
RILEVATI	
RIEMPIMENTO	1,344 m <sup>2</sup>
RILEVATO	151,614 m <sup>2</sup>
TERRENO VEGETALE	21,290 m
SOVRASTRUTTURA STRADALE	
STRATO DI USURA	19,500 m
STRATO DI BINDER	19,500 m
STRATO DI BASE	19,500 m
STRATO DI FONDAZIONE	4,080 m <sup>2</sup>
STRATO DI SOTTOFONDO TRATTATO	4,611 m <sup>2</sup>
SPARTITRAFFICO	0,586 m <sup>2</sup>
MANUFATTI	
CANALETTA	0,657 m <sup>2</sup>
CORDOLO	0,144 m <sup>2</sup>

SEZIONE N.: 341  
 QT. PROGETTO: 270,539  
 DIST.PROG.: 32450,00  
 DIST.PREC.: 25,00  
 DIST.SUCC.: 25,00

SCALA 1:200

QT.RIF. 254,000



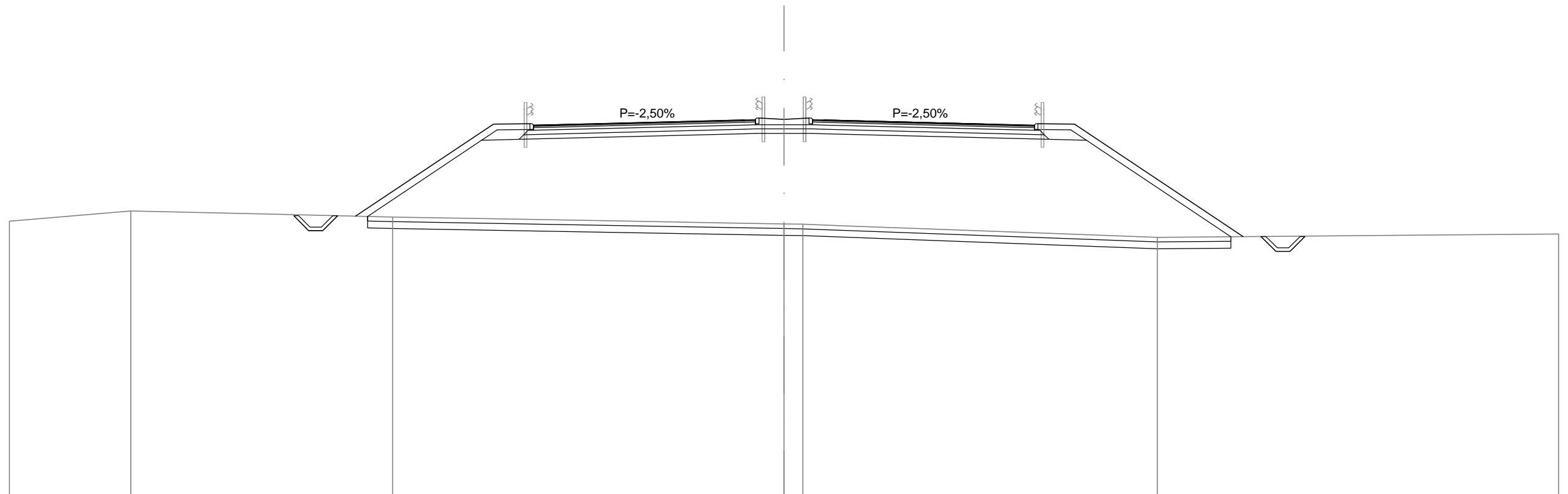
QUOTE TERRENO	265,01	265,71											265,18	264,95										
DIST.PARZIALI TERRENO	8,30	23,11											9,56											
QUOTE PROGETTO			265,63	270,36	270,38	271,81	270,35	270,44	270,54	270,63	270,57	270,63	270,54	270,44	270,35	270,31	270,38	270,36	265,05					
DIST.PARZIALI PROGETTO			7,09	1,60	1,75	3,75	3,75	1,10	1,10	3,75	3,75	1,75	1,60	7,96										
QUOTE PROGETTO INF.			265,65	265,00	265,00	265,65	265,62	269,65	269,67	269,69	269,94	269,95	269,95	269,95	269,94	270,09	269,69	269,67	269,65	265,05	265,06	264,41	264,41	265,06
DIST. PARZ. PROG. INF.			0,65	0,62	0,65	1,31	6,04	0,69	0,95	9,88	1,25	1,25	9,25	0,63	0,95	0,69	6,90	1,32	0,65	0,62	0,65			

SCAVI E BONIFICHE	
STERRO	1,715 m <sup>2</sup>
SCOTICO	37,908 m
BONIFICA	11,368 m <sup>2</sup>
RILEVATI	
RIEMPIMENTO	1,344 m <sup>2</sup>
RILEVATO	125,150 m <sup>2</sup>
TERRENO VEGETALE	19,368 m
SOVRASTRUTTURA STRADALE	
STRATO DI USURA	19,500 m
STRATO DI BINDER	19,500 m
STRATO DI BASE	19,500 m
STRATO DI FONDAZIONE	4,080 m <sup>2</sup>
STRATO DI SOTTOFONDO TRATTATO	4,611 m <sup>2</sup>
SPARTITRAFFICO	0,586 m <sup>2</sup>
MANUFATTI	
CANALETTA	0,657 m <sup>2</sup>
CORDOLO	0,144 m <sup>2</sup>

SEZIONE N.: 342  
 QT. PROGETTO: 270,459  
 DIST.PROG.: 32475,00  
 DIST.PREC.: 25,00  
 DIST.SUCC.: 25,00

SCALA 1:200

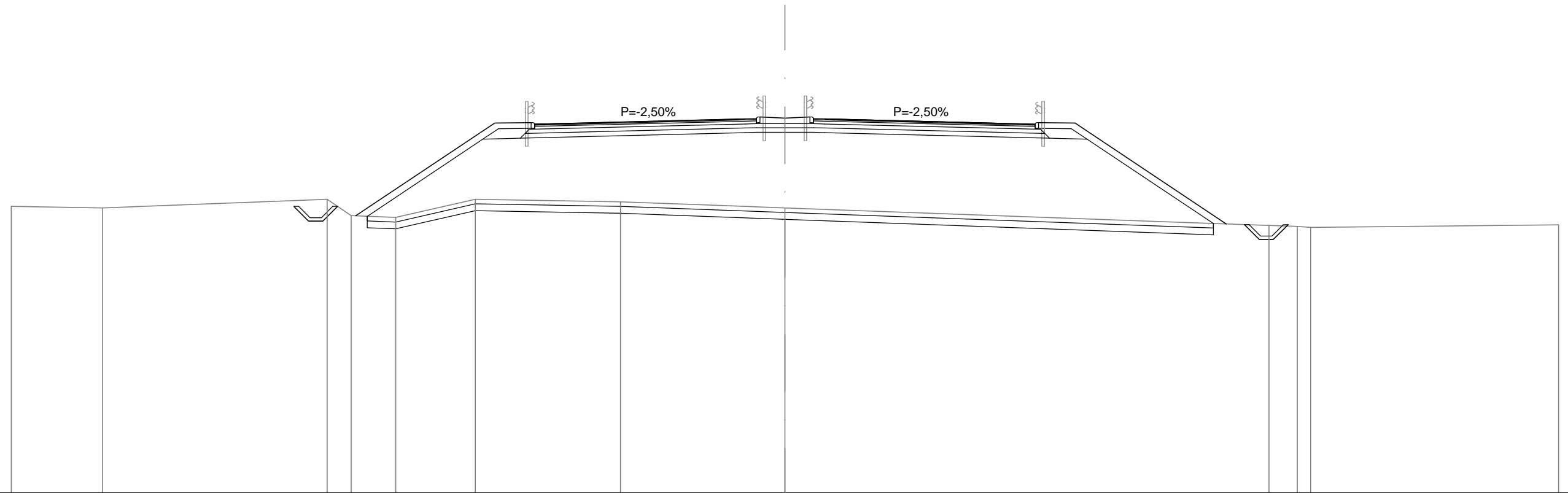
QT.RIF. 254,000



QUOTE TERRENO		266,47		266,21						265,91	265,89					265,32														
DIST.PARZIALI TERRENO			11,49					17,18		0,83				15,55																
QUOTE PROGETTO				266,25		270,28	270,30	271,73	270,27		270,37		270,46	270,55	270,49	270,55	270,46		270,37	270,27	270,23	270,30	270,28		265,35					
DIST.PARZIALI PROGETTO					6,05	1,60	1,75	3,75	3,75		1,10	1,10		3,75	3,75	1,75	1,60	7,40												
QUOTE PROGETTO INF.			266,26	265,61	265,61	266,26	266,23		269,57	269,59	269,61		269,86	269,87	269,87	269,87	269,86				270,01	269,61	269,59	269,57		265,34	265,35	264,70	264,70	265,35
DIST. PARZ. PROG. INF.			0,65	0,62	0,65	1,31		5,00	0,69	0,95			9,88	1,25	1,25					9,25	0,63	0,95	0,69		6,34	1,32	0,65	0,62	0,65	

SCAVI E BONIFICHE	
STERRO	2,084 m <sup>2</sup>
SCOTICO	37,296 m
BONIFICA	11,156 m <sup>2</sup>
RILEVATI	
RIEMPIMENTO	1,344 m <sup>2</sup>
RILEVATO	101,717 m <sup>2</sup>
TERRENO VEGETALE	18,548 m
SOVRASTRUTTURA STRADALE	
STRATO DI USURA	19,500 m
STRATO DI BINDER	19,500 m
STRATO DI BASE	19,500 m
STRATO DI FONDAZIONE	4,080 m <sup>2</sup>
STRATO DI SOTTOFONDO TRATTATO	4,611 m <sup>2</sup>
SPARTITRAFFICO	0,586 m <sup>2</sup>
MANUFATTI	
CANALETTA	0,657 m <sup>2</sup>
CORDOLO	0,144 m <sup>2</sup>

SEZIONE N.: 343  
 QT. PROGETTO: 270,443  
 DIST.PROG.: 32500,00  
 DIST.PREC.: 25,00  
 DIST.SUCC.: 25,00



SCALA 1:200

QT.RIF. 254,000

QUOTE TERRENO	266,53		266,92	266,19	266,12	266,92		266,80		266,54						265,76	265,72	265,68								
DIST.PARZIALI TERRENO		9,87	1,05	1,96	3,50		6,38		7,23					21,27		1,25	0,59									
QUOTE PROGETTO				266,19			270,27		270,35		270,44	270,53	270,47		270,35	270,26	270,21	270,28	270,27		265,83					
DIST.PARZIALI PROGETTO					6,12		1,60	1,75	3,75	3,75		1,10	1,10	3,75	3,75	1,75	1,60	6,65								
QUOTE PROGETTO INF.			266,60	266,17			269,55	269,57	269,60		269,84	269,86	269,86		269,86	269,84	269,99	269,60	269,57	269,55		265,85	265,80	265,15	265,15	265,80
DIST. PARZ. PROG. INF.			0,65	0,62	0,65	1,30		5,08	0,69	0,95		9,88		1,25	1,25		9,25	0,63	0,95	0,69	5,55		1,36	0,65	0,62	0,65

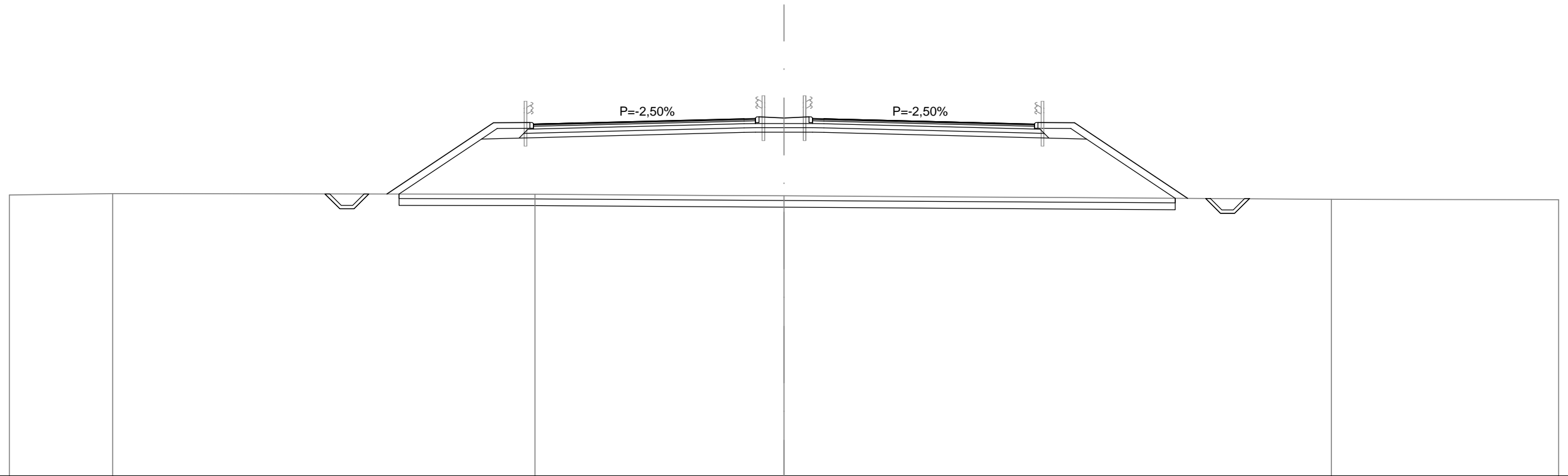






SCAVI E BONIFICHE	
STERRO	1,648 m <sup>2</sup>
SCOTICO	34,063 m
BONIFICA	10,219 m <sup>2</sup>
RILEVATI	
RIEMPIMENTO	1,344 m <sup>2</sup>
RILEVATO	79,892 m <sup>2</sup>
TERRENO VEGETALE	14,796 m
SOVRASTRUTTURA STRADALE	
STRATO DI USURA	19,500 m
STRATO DI BINDER	19,500 m
STRATO DI BASE	19,500 m
STRATO DI FONDAZIONE	4,080 m <sup>2</sup>
STRATO DI SOTTOFONDO TRATTATO	4,611 m <sup>2</sup>
SPARTITRAFFICO	0,586 m <sup>2</sup>
MANUFATTI	
CANALETTA	0,657 m <sup>2</sup>
CORDOLO	0,144 m <sup>2</sup>

SEZIONE N.: 346  
 QT. PROGETTO: 270,676  
 DIST.PROG.: 32575,00  
 DIST.PREC.: 25,00  
 DIST.SUCC.: 25,00



SCALA 1:200

QT.RIF. 255,000

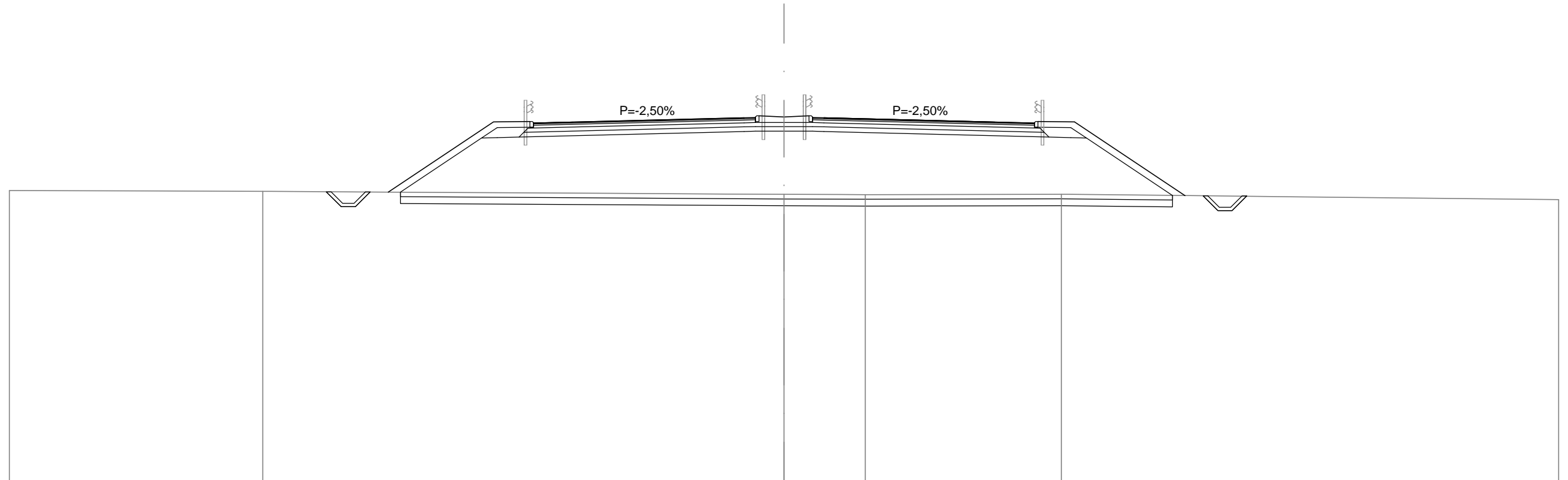
QUOTE TERRENO	267,40		267,37				267,30				267,15																									
DIST.PARZIALI TERRENO	18,54				10,93				24,02																											
QUOTE PROGETTO	267,38		270,50		270,51		271,94		270,49		270,58		270,68		270,76		270,71		270,76		270,68		270,58		270,49		270,44		270,51		270,50		267,19			
DIST.PARZIALI PROGETTO			4,68		1,60		1,75		3,75		3,75		1,10		1,10		3,75		3,75		1,75		1,60		4,97											
QUOTE PROGETTO INF.	267,38		269,79		269,81		269,83		270,08		270,09		270,09		270,09		270,08		270,22		269,83		269,81		269,79		267,19		267,18		266,53		266,53		267,18	
DIST. PARZ. PROG. INF.	0,65		0,62		0,65		1,33		3,62		0,69		0,95		9,88		1,25		1,25		9,25		0,63		0,95		0,69		3,90		1,34		0,65		0,65	





SCAVI E BONIFICHE	
STERRO	1,648 m <sup>2</sup>
SCOTICO	33,892 m
BONIFICA	10,167 m <sup>2</sup>
RILEVATI	
RIEMPIMENTO	1,344 m <sup>2</sup>
RILEVATO	78,528 m <sup>2</sup>
TERRENO VEGETALE	14,591 m
SOVRASTRUTTURA STRADALE	
STRATO DI USURA	19,500 m
STRATO DI BINDER	19,500 m
STRATO DI BASE	19,500 m
STRATO DI FONDAZIONE	4,080 m <sup>2</sup>
STRATO DI SOTTOFONDO TRATTATO	4,611 m <sup>2</sup>
SPARTITRAFFICO	0,586 m <sup>2</sup>
MANUFATTI	
CANALETTA	0,657 m <sup>2</sup>
CORDOLO	0,144 m <sup>2</sup>

SEZIONE N.: 349  
 QT. PROGETTO: 270,960  
 DIST.PROG.: 32650,00  
 DIST.PREC.: 25,00  
 DIST.SUCC.: 25,00



SCALA 1:200

QT.RIF. 255,000

QUOTE TERRENO	267,73															267,60			267,59		267,60							
DIST.PARZIALI TERRENO	22,88															3,57			8,60									
QUOTE PROGETTO	267,70			270,78		270,80	272,23	270,77	270,87			270,96	271,05	270,99	271,05	270,96	270,87		270,77	270,73	270,80	270,78	267,55					
DIST.PARZIALI PROGETTO	4,62			1,60	1,75	3,75		3,75			1,10	1,10	3,75		3,75	1,75	1,60	4,85										
QUOTE PROGETTO INF.	267,70	267,70	267,70	270,07	270,09	270,11	270,36	270,37	270,37	270,37	270,36	270,51	270,11	270,09	270,07	267,55	267,54	266,89	266,89	266,89	267,54							
DIST. PARZ. PROG. INF.	0,65	0,62	0,65	1,33	3,56		0,69	0,95	9,88			1,25	1,25	9,25		0,63	0,95	0,69	3,78			1,34	0,65	0,62	0,65			



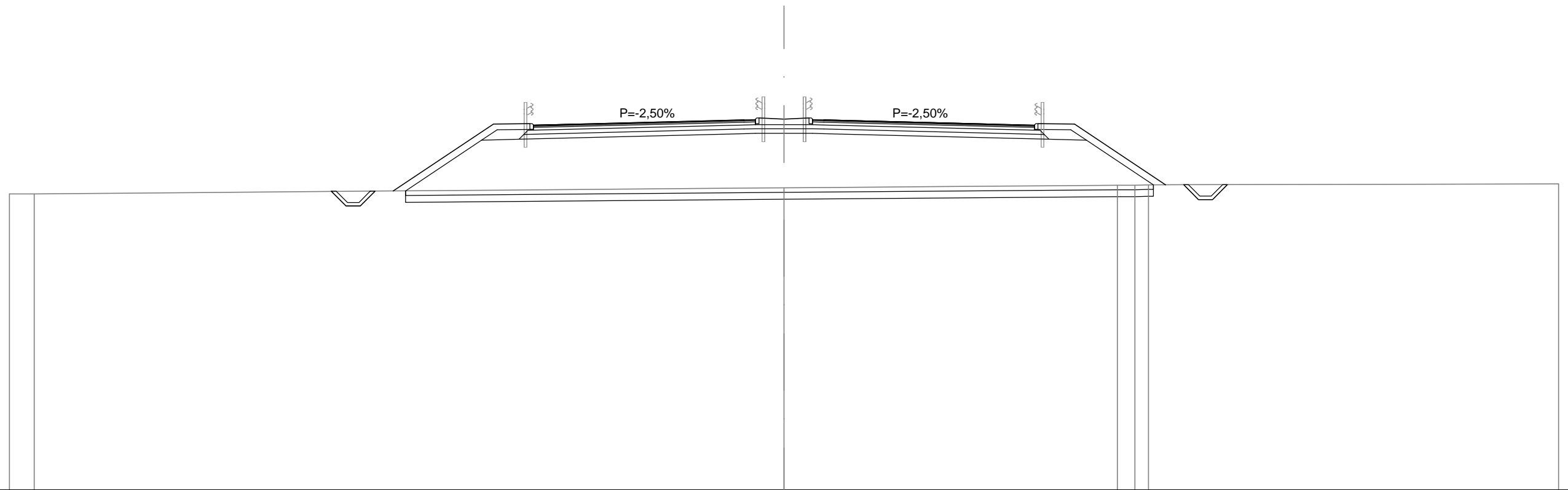






SCAVI E BONIFICHE	
STERRO	1,646 m <sup>2</sup>
SCOTICO	32,821 m
BONIFICA	9,846 m <sup>2</sup>
RILEVATI	
RIEMPIMENTO	1,344 m <sup>2</sup>
RILEVATO	66,467 m <sup>2</sup>
TERRENO VEGETALE	13,304 m
SOVRASTRUTTURA STRADALE	
STRATO DI USURA	19,500 m
STRATO DI BINDER	19,500 m
STRATO DI BASE	19,500 m
STRATO DI FONDAZIONE	4,080 m <sup>2</sup>
STRATO DI SOTTOFONDO TRATTATO	4,611 m <sup>2</sup>
SPARTITRAFFICO	0,586 m <sup>2</sup>
MANUFATTI	
CANALETTA	0,657 m <sup>2</sup>
CORDOLO	0,144 m <sup>2</sup>

SEZIONE N.: 353  
 QT. PROGETTO: 271,244  
 DIST.PROG.: 32725,00  
 DIST.PREC.: 25,00  
 DIST.SUCC.: 25,00



SCALA 1:200

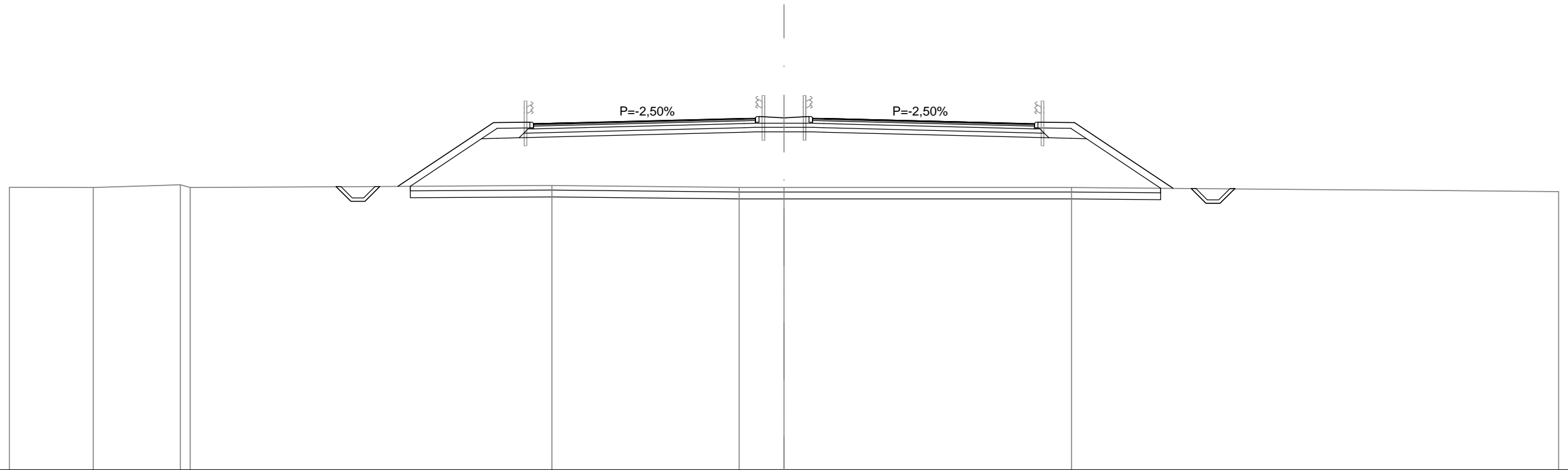
QT.RIF. 255,000

QUOTE TERRENO	268,00											268,27											268,38	268,38	268,40		
DIST.PARZIALI TERRENO		32,91											14,63										0,77	0,60	268,40		
QUOTE PROGETTO			268,13		271,07	271,08	272,51	271,06		271,15		271,24	271,33	271,28	271,33	271,24		271,15		271,06	271,01	271,08	271,07		268,40		
DIST.PARZIALI PROGETTO			4,41	1,60	1,75	3,75	3,75		1,10	1,10	3,75	3,75	1,75	1,60	4,00												
QUOTE PROGETTO INF.		268,12	267,47	267,47	268,12	268,13		270,36	270,37	270,40		270,64	270,66	270,66	270,66	270,64		270,79	270,40	270,37	270,36		268,40	268,40	267,75	267,75	268,40
DIST. PARZ. PROG. INF.		0,65	0,62	0,65	1,34	3,33	0,69	0,95		9,88		1,25	1,25		9,25		0,63	0,95	0,69	2,93		1,33	0,65	0,62	0,65	268,40	



SCAVI E BONIFICHE	
STERRO	1,631 m <sup>2</sup>
SCOTICO	32,935 m
BONIFICA	9,880 m <sup>2</sup>
RILEVATI	
RIEMPIMENTO	1,344 m <sup>2</sup>
RILEVATO	67,282 m <sup>2</sup>
TERRENO VEGETALE	13,450 m
SOVRASTRUTTURA STRADALE	
STRATO DI USURA	19,500 m
STRATO DI BINDER	19,500 m
STRATO DI BASE	19,500 m
STRATO DI FONDAZIONE	4,080 m <sup>2</sup>
STRATO DI SOTTOFONDO TRATTATO	4,611 m <sup>2</sup>
SPARTITRAFFICO	0,586 m <sup>2</sup>
MANUFATTI	
CANALETTA	0,657 m <sup>2</sup>
CORDOLO	0,144 m <sup>2</sup>

SEZIONE N.: 355  
 QT. PROGETTO: 271,440  
 DIST.PROG.: 32776,63  
 DIST.PREC.: 26,63  
 DIST.SUCC.: 23,37



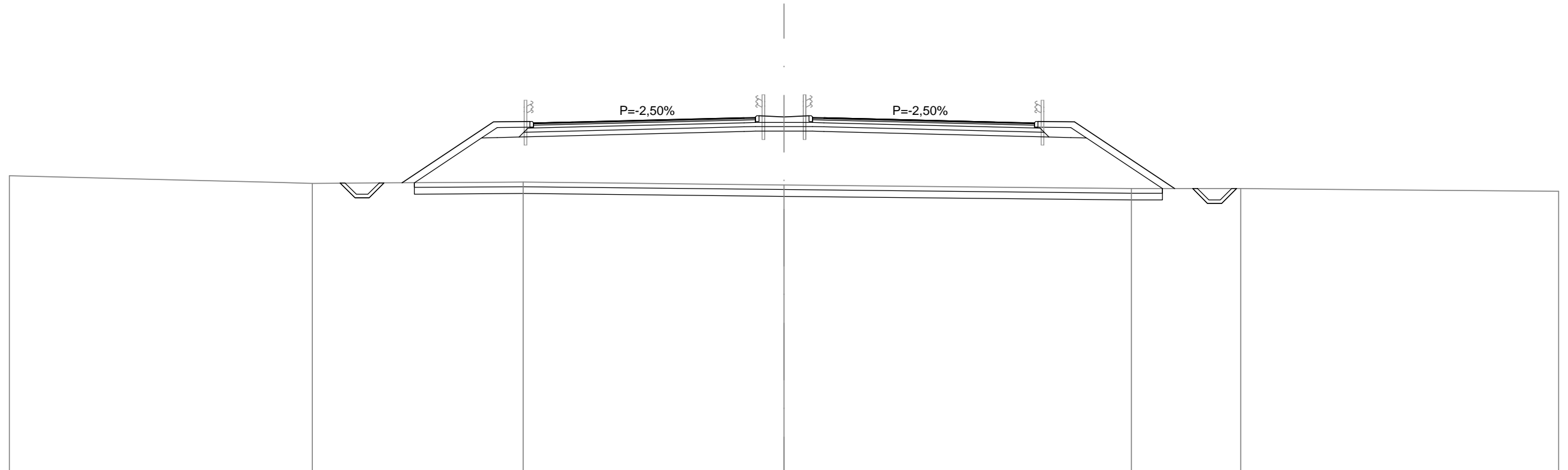
SCALA 1:200

QT.RIF. 256,000

QUOTE TERRENO	268,41	268,53	268,41	268,50	268,41	268,41	268,41	268,41	268,41	268,41	268,38								
DIST.PARZIALI TERRENO	3,82	15,88	8,22	1,97	12,62														
QUOTE PROGETTO	268,46	271,26	271,28	272,71	271,25	271,35	271,44	271,53	271,47	271,53	271,44	271,35	271,25	271,21	271,28	271,26	268,38		
DIST.PARZIALI PROGETTO	4,20	1,60	1,75	3,75	3,75	1,10	1,10	3,75	3,75	1,75	1,60	4,33							
QUOTE PROGETTO INF.	268,46	270,55	270,57	270,59	270,84	270,85	270,85	270,85	270,85	270,84	270,99	270,59	270,57	270,55	268,38	268,37	267,72	267,72	268,37
DIST. PARZ. PROG. INF.	0,65	0,62	0,65	1,33	3,13	0,69	0,95	9,88	1,25	1,25	9,25	0,63	0,95	0,69	3,25	1,34	0,65	0,62	0,65

SCAVI E BONIFICHE	
STERRO	1,646 m <sup>2</sup>
SCOTICO	32,833 m
BONIFICA	9,849 m <sup>2</sup>
RILEVATI	
RIEMPIMENTO	1,344 m <sup>2</sup>
RILEVATO	65,666 m <sup>2</sup>
TERRENO VEGETALE	13,317 m
SOVRASTRUTTURA STRADALE	
STRATO DI USURA	19,500 m
STRATO DI BINDER	19,500 m
STRATO DI BASE	19,500 m
STRATO DI FONDAZIONE	4,080 m <sup>2</sup>
STRATO DI SOTTOFONDO TRATTATO	4,611 m <sup>2</sup>
SPARTITRAFFICO	0,586 m <sup>2</sup>
MANUFATTI	
CANALETTA	0,657 m <sup>2</sup>
CORDOLO	0,144 m <sup>2</sup>

SEZIONE N.: 356  
 QT. PROGETTO: 271,528  
 DIST.PROG.: 32800,00  
 DIST.PREC.: 23,37  
 DIST.SUCC.: 25,00



SCALA 1:200

QT.RIF. 256,000

QUOTE TERRENO		268,65		268,70		268,58		268,42		268,42																			
DIST.PARZIALI TERRENO			9,25			11,45			15,25		4,80																		
QUOTE PROGETTO			268,67		271,35	271,37	272,80	271,34		271,43		271,53	271,61	271,56		271,61	271,53		271,43		271,34		271,30	271,37	271,35		268,42		
DIST.PARZIALI PROGETTO				4,02	1,60	1,75	3,75	3,75		3,75	3,75	1,75	1,60	4,40					4,40										
QUOTE PROGETTO INF.		268,67	268,02	268,67	268,67	270,64	270,66	270,68		270,93	270,94	270,94	270,94	270,93		271,08	270,68	270,66	270,64		268,42	268,42	267,77	267,77	267,77	267,77	268,42		
DIST. PARZ. PROG. INF.		0,65	0,62	0,65	1,33	2,95	0,69	0,95		9,88	1,25	1,25			9,25	0,63	0,95	0,69	3,33		1,33	0,65	0,62	0,65					



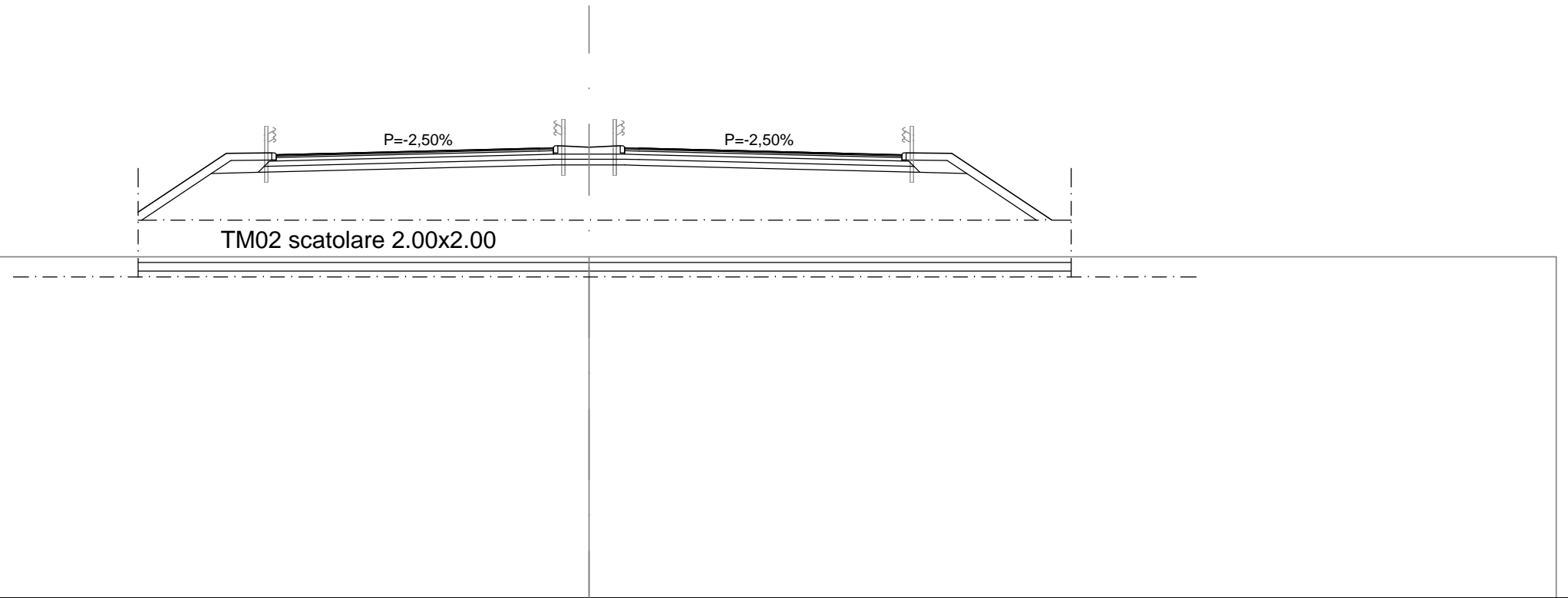






SCAVI E BONIFICHE	
STERRO	1,657 m <sup>2</sup>
SCOTICO	35,319 m
BONIFICA	10,596 m <sup>2</sup>
RILEVATI	
RIEMPIMENTO	1,344 m <sup>2</sup>
RILEVATO	94,833 m <sup>2</sup>
TERRENO VEGETALE	16,303 m
SOVRASTRUTTURA STRADALE	
STRATO DI USURA	19,500 m
STRATO DI BINDER	19,500 m
STRATO DI BASE	19,500 m
STRATO DI FONDAZIONE	4,080 m <sup>2</sup>
STRATO DI SOTTOFONDO TRATTATO	4,611 m <sup>2</sup>
SPARTITRAFFICO	0,586 m <sup>2</sup>
MANUFATTI	
CANALETTA	0,657 m <sup>2</sup>
CORDOLO	0,144 m <sup>2</sup>

SEZIONE N.: 360  
 QT. PROGETTO: 271,813  
 DIST.PROG.: 32875,00  
 DIST.PREC.: 12,30  
 DIST.SUCC.: 25,00



SCALA 1:200

QT.RIF. 256,000

QUOTE TERRENO	268,29	268,00															268,00						
DIST.PARZIALI TERRENO	8,89	23,09																					
QUOTE PROGETTO			268,00	271,64	271,65	273,08	271,63	271,72	271,81	271,90	271,84	271,90	271,81	271,72	271,63	271,58	271,65	271,64	268,00				
DIST.PARZIALI PROGETTO			5,45	1,60	1,75	3,75	3,75	1,10	1,10	3,75	3,75	1,75	1,60	5,45									
QUOTE PROGETTO INF.			268,00	270,92	270,94	270,97			271,21	271,23	271,23	271,23	271,21			271,36	270,97	270,94	270,92	268,00			
DIST. PARZ. PROG. INF.			0,65	0,62	0,65	1,33	4,38	0,69	0,95	9,88	1,25	1,25		9,25	0,63	0,95	0,69	4,38	1,33	0,65	0,62	0,65	268,00



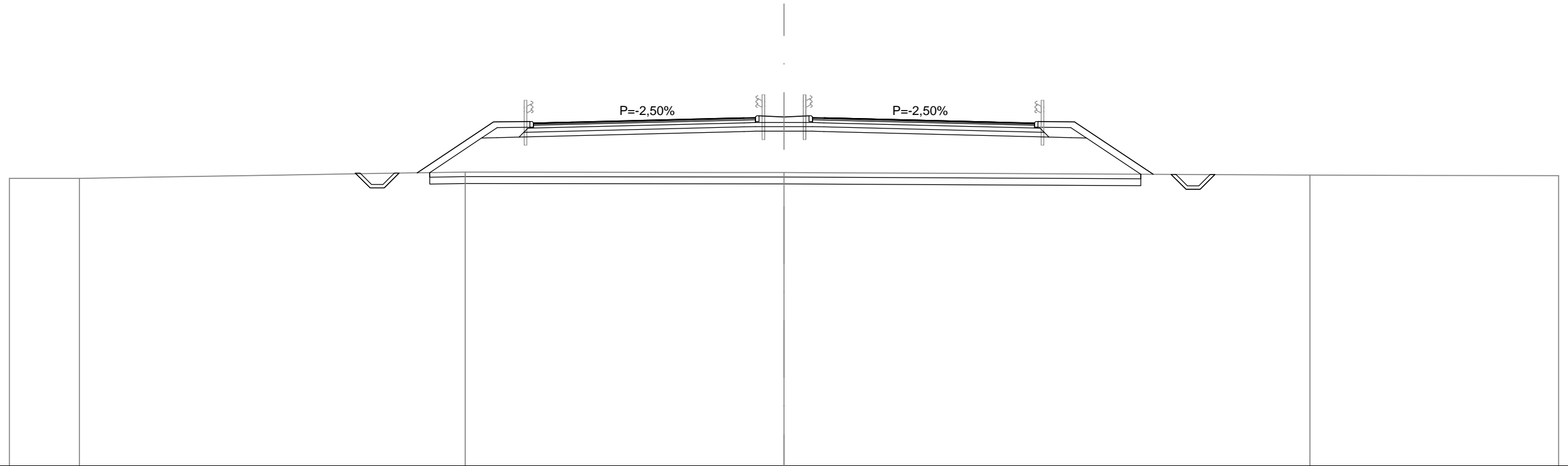






SCAVI E BONIFICHE	
STERRO	1,618 m <sup>2</sup>
SCOTICO	31,208 m
BONIFICA	9,362 m <sup>2</sup>
RILEVATI	
RIEMPIMENTO	1,344 m <sup>2</sup>
RILEVATO	48,381 m <sup>2</sup>
TERRENO VEGETALE	11,381 m
SOVRASTRUTTURA STRADALE	
STRATO DI USURA	19,500 m
STRATO DI BINDER	19,500 m
STRATO DI BASE	19,500 m
STRATO DI FONDAZIONE	4,080 m <sup>2</sup>
STRATO DI SOTTOFONDO TRATTATO	4,611 m <sup>2</sup>
SPARTITRAFFICO	0,586 m <sup>2</sup>
MANUFATTI	
CANALETTA	0,657 m <sup>2</sup>
CORDOLO	0,144 m <sup>2</sup>

SEZIONE N.: 365  
 QT. PROGETTO: 272,286  
 DIST.PROG.: 33000,00  
 DIST.PREC.: 25,00  
 DIST.SUCC.: 25,00



SCALA 1:200

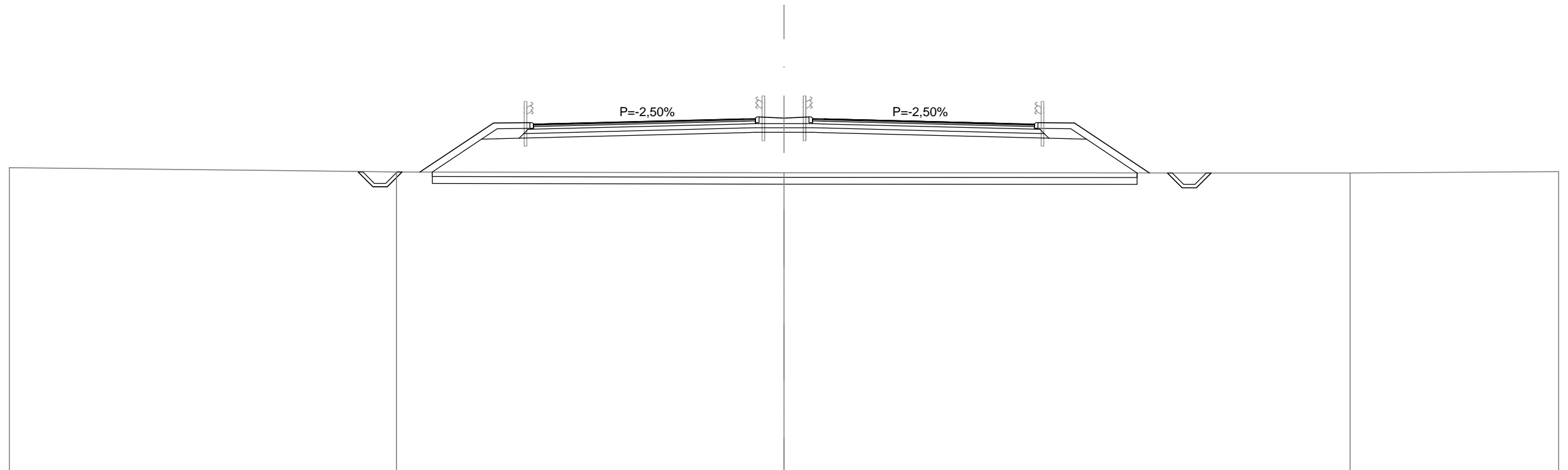
QT.RIF. 257,000

QUOTE TERRENO	269,63											269,91											269,89											269,77																																											
DIST.PARZIALI TERRENO	16,93																13,99																23,09																																												
QUOTE PROGETTO	269,87																272,11	272,12	273,55	272,10	272,19																272,29	272,37	272,32	272,37	272,29	272,19																272,10	272,05	272,12	272,11	269,81															
DIST.PARZIALI PROGETTO																	3,35	1,60	1,75	3,75	3,75	1,10	1,10	3,75	3,75	1,75	1,60	3,45																																																	
QUOTE PROGETTO INF.	269,86	269,21	269,21	269,86	269,88	271,40	271,42	271,44																	271,69	271,70	271,70	271,70	271,69	271,83	271,44	271,42	271,40	269,81	269,80	269,15	269,15	269,80																																							
DIST. PARZ. PROG. INF.	0,65	0,62	0,65	1,34	2,27	0,69	0,95	9,88																1,25	1,25	9,25																0,63	0,95	0,69	2,38	1,33	0,65	0,62	0,65																												



SCAVI E BONIFICHE	
STERRO	1,673 m <sup>2</sup>
SCOTICO	30,933 m
BONIFICA	9,280 m <sup>2</sup>
RILEVATI	
RIEMPIMENTO	1,344 m <sup>2</sup>
RILEVATO	46,598 m <sup>2</sup>
TERRENO VEGETALE	11,028 m
SOVRASTRUTTURA STRADALE	
STRATO DI USURA	19,500 m
STRATO DI BINDER	19,500 m
STRATO DI BASE	19,500 m
STRATO DI FONDAZIONE	4,080 m <sup>2</sup>
STRATO DI SOTTOFONDO TRATTATO	4,611 m <sup>2</sup>
SPARTITRAFFICO	0,586 m <sup>2</sup>
MANUFATTI	
CANALETTA	0,657 m <sup>2</sup>
CORDOLO	0,144 m <sup>2</sup>

SEZIONE N.: 367  
 QT. PROGETTO: 272,476  
 DIST.PROG.: 33050,00  
 DIST.PREC.: 25,00  
 DIST.SUCC.: 25,00



SCALA 1:200

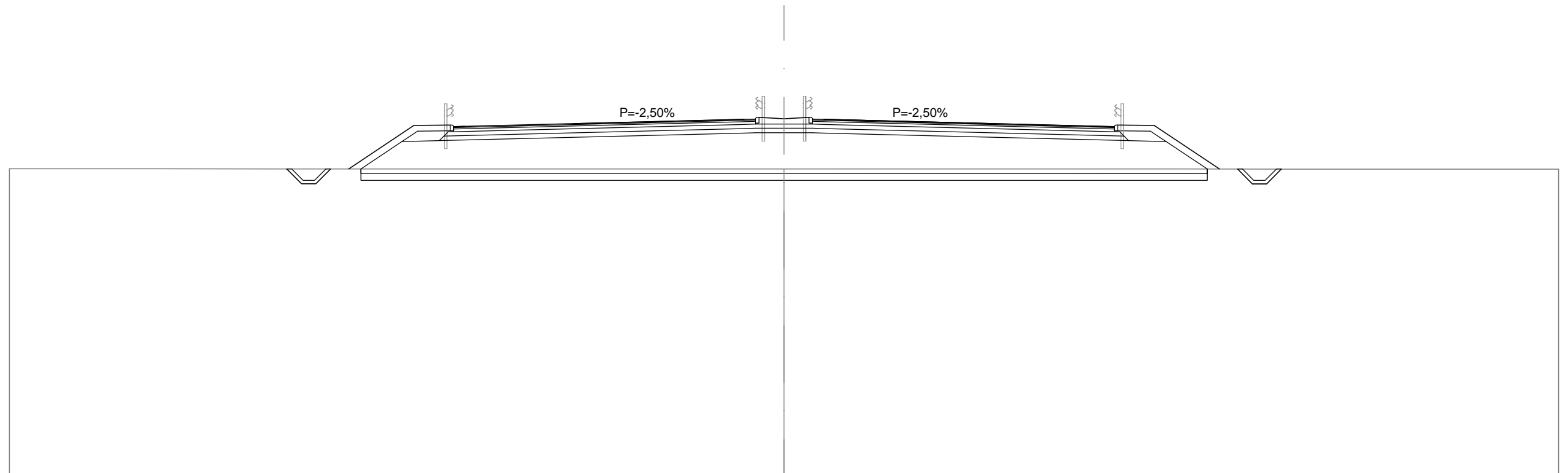
QT.RIF. 257,000

QUOTE TERRENO	270,15												270,11												270,10			
DIST.PARZIALI TERRENO			17,01										24,85															
QUOTE PROGETTO	270,15		272,30	272,31	273,74	272,29	272,38	272,48	272,56	272,51	272,56	272,48	272,38	272,29	272,24	272,31	272,30	270,11										
DIST.PARZIALI PROGETTO			3,23	1,60	1,75	3,75	3,75	1,10	1,10	3,75	3,75	1,75	1,60	3,29														
QUOTE PROGETTO INF.	270,15	269,50	269,50	270,15	270,15	271,59	271,60	271,63											272,02	271,63	271,60	271,59	270,11	270,11	269,46	269,46	270,11	
DIST. PARZ. PROG. INF.	0,65	0,62	0,65	1,33	2,16	0,69	0,95	9,88										0,63	0,95	0,69	2,22	1,33	0,65	0,62	0,65			



SCAVI E BONIFICHE	
STERRO	1,657 m <sup>2</sup>
SCOTICO	37,145 m
BONIFICA	11,144 m <sup>2</sup>
RILEVATI	
RIEMPIMENTO	1,344 m <sup>2</sup>
RILEVATO	49,380 m <sup>2</sup>
TERRENO VEGETALE	10,083 m
SOVRASTRUTTURA STRADALE	
STRATO DI USURA	26,500 m
STRATO DI BINDER	26,500 m
STRATO DI BASE	26,500 m
STRATO DI FONDAZIONE	5,340 m <sup>2</sup>
STRATO DI SOTTOFONDO TRATTATO	6,011 m <sup>2</sup>
SPARTITRAFFICO	0,586 m <sup>2</sup>
MANUFATTI	
CANALETTA	0,657 m <sup>2</sup>
CORDOLO	0,144 m <sup>2</sup>

SEZIONE N.: 368  
 QT. PROGETTO: 272,570  
 DIST.PROG.: 33075,00  
 DIST.PREC.: 25,00  
 DIST.SUCC.: 25,00



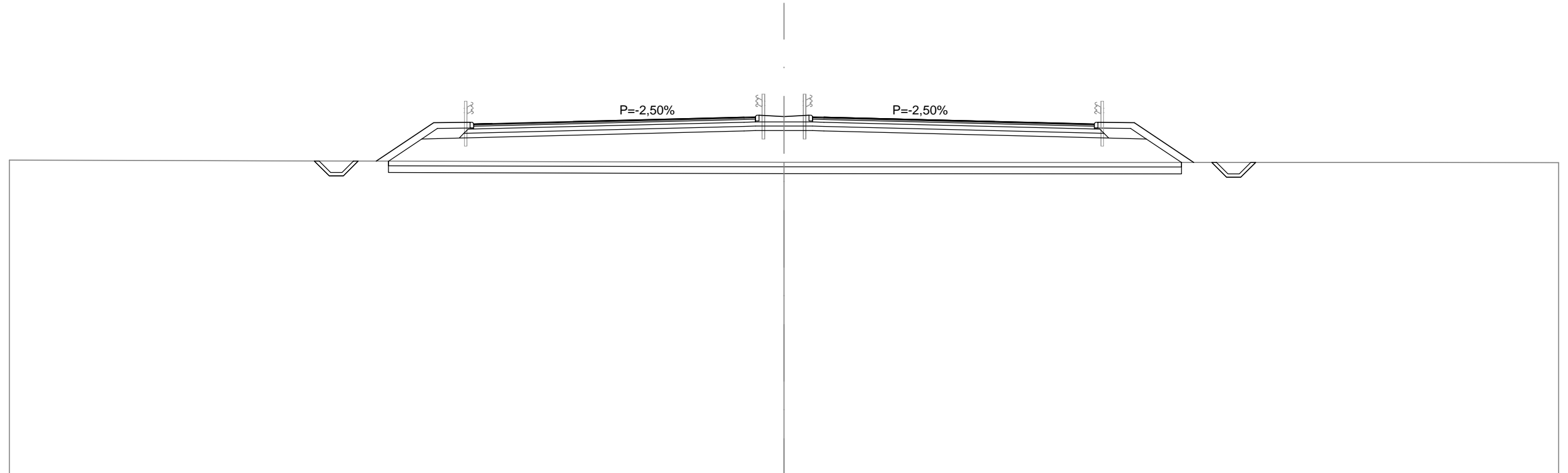
SCALA 1:200

QT.RIF. 257,000

QUOTE TERRENO															270,40																																				
DIST.PARZIALI TERRENO																																																			
QUOTE PROGETTO				270,40			272,31	272,32	272,26				272,38	272,48				272,57	272,66	272,60	272,66	272,57				272,48	272,38				272,26	272,32	272,31	270,39																	
DIST.PARZIALI PROGETTO				2,86			1,60		4,75				3,75	3,75				1,10	1,10		3,75	3,75				4,75	1,60	2,87																							
QUOTE PROGETTO INF.		270,40	269,75	269,75	270,40	270,40	271,59	271,61	271,64															271,97	271,98	271,98	271,98	271,97															272,03	271,64	271,61	271,59	270,39	270,39	269,74	269,74	270,39
DIST. PARZ. PROG. INF.		0,65	0,62	0,65	1,33	1,79	0,69	0,95															1,25	1,25															0,63	0,95	0,69	1,80	1,33	0,65	0,62	0,65					

SCAVI E BONIFICHE	
STERRO	1,661 m <sup>2</sup>
SCOTICO	34,805 m
BONIFICA	10,441 m <sup>2</sup>
RILEVATI	
RIEMPIMENTO	1,344 m <sup>2</sup>
RILEVATO	40,017 m <sup>2</sup>
TERRENO VEGETALE	9,371 m
SOVRASTRUTTURA STRADALE	
STRATO DI USURA	24,750 m
STRATO DI BINDER	24,750 m
STRATO DI BASE	24,750 m
STRATO DI FONDAZIONE	5,025 m <sup>2</sup>
STRATO DI SOTTOFONDO TRATTATO	5,661 m <sup>2</sup>
SPARTITRAFFICO	0,586 m <sup>2</sup>
MANUFATTI	
CANALETTA	0,657 m <sup>2</sup>
CORDOLO	0,144 m <sup>2</sup>

SEZIONE N.: 369  
 QT. PROGETTO: 272,665  
 DIST.PROG.: 33100,00  
 DIST.PREC.: 25,00  
 DIST.SUCC.: 25,00



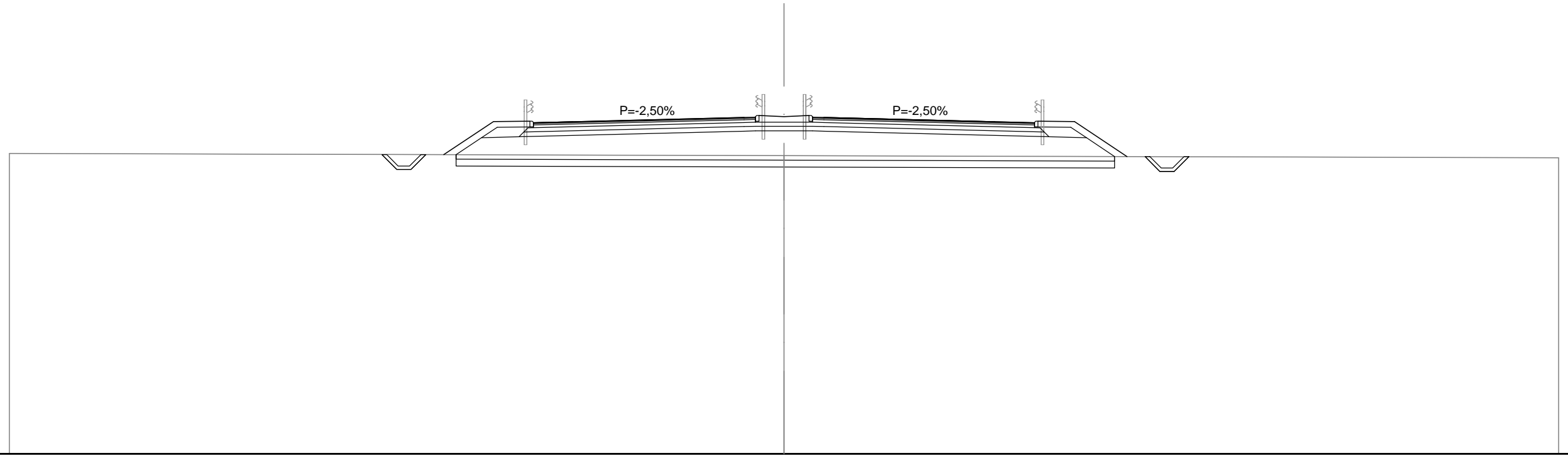
SCALA 1:200

QT.RIF. 257,000

QUOTE TERRENO																270,69																														
DIST.PARZIALI TERRENO																																														
QUOTE PROGETTO						270,74			272,42	272,44	272,39						272,48			272,57						272,66	272,75	272,70	272,75	272,66						272,39	272,37	272,44	272,42			270,68				
DIST.PARZIALI PROGETTO						2,52			1,60	0,81	3,56						3,75			3,75						3,75	1,10	1,10	3,75	3,75						3,56	0,81	1,60	2,61							
QUOTE PROGETTO INF.				270,74	270,09	270,09	270,74	270,74	271,71	271,73	271,75											272,06	272,08	272,08	272,08	272,06											272,15	271,75	271,73	271,71	270,68	270,68	270,03	270,03	270,68	
DIST. PARZ. PROG. INF.				0,65	0,62	0,65	1,33	1,46	0,69	0,95											12,50			1,25	1,25											11,88			0,63	0,95	0,69	1,54	1,33	0,65	0,62	0,65

SCAVI E BONIFICHE	
STERRO	1,657 m <sup>2</sup>
SCOTICO	28,909 m
BONIFICA	8,673 m <sup>2</sup>
RILEVATI	
RIEMPIMENTO	1,344 m <sup>2</sup>
RILEVATO	26,173 m <sup>2</sup>
TERRENO VEGETALE	8,597 m
SOVRASTRUTTURA STRADALE	
STRATO DI USURA	19,500 m
STRATO DI BINDER	19,500 m
STRATO DI BASE	19,500 m
STRATO DI FONDAZIONE	4,080 m <sup>2</sup>
STRATO DI SOTTOFONDO TRATTATO	4,611 m <sup>2</sup>
SPARTITRAFFICO	0,586 m <sup>2</sup>
MANUFATTI	
CANALETTA	0,657 m <sup>2</sup>
CORDOLO	0,144 m <sup>2</sup>

SEZIONE N.: 370  
 QT. PROGETTO: 272,760  
 DIST.PROG.: 33125,00  
 DIST.PREC.: 25,00  
 DIST.SUCC.: 25,00



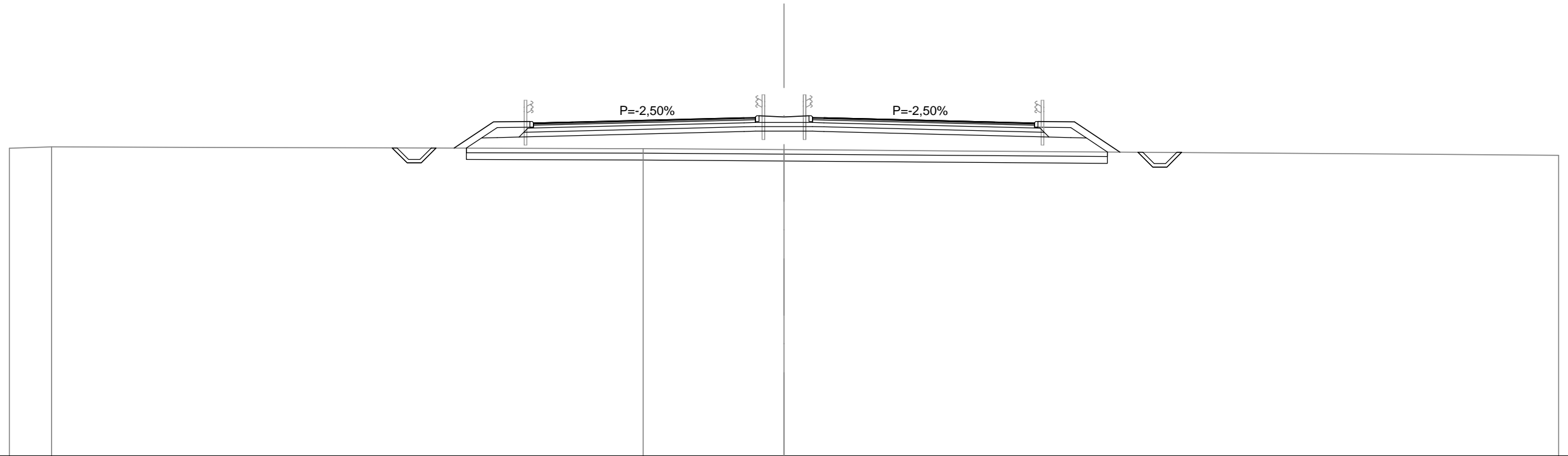
SCALA 1:200

QT.RIF. 258,000

QUOTE TERRENO	271,09																															
DIST.PARZIALI TERRENO																																
QUOTE PROGETTO				271,13			272,58		272,60	274,03	272,57		272,67		272,76	272,85	272,79	272,85	272,76		272,67		272,57	272,53	272,60	272,58		271,04				
DIST.PARZIALI PROGETTO				2,18			1,60		1,75		3,75		3,75		1,10	1,10		3,75		3,75		1,75		1,60		2,31						
QUOTE PROGETTO INF.		271,13	270,48	271,13	271,13	271,87	271,89	271,91							272,16	272,17	272,17	272,17	272,16					272,31	271,91	271,89	271,87	271,04	271,04	270,39	270,39	271,04
DIST. PARZ. PROG. INF.		0,65	0,62	0,65	1,33	1,12	0,69	0,95			9,88				1,25	1,25					9,25			0,63	0,95	0,69	1,24	1,33	0,65	0,62	0,65	

SCAVI E BONIFICHE	
STERRO	1,648 m <sup>2</sup>
SCOTICO	28,140 m
BONIFICA	8,442 m <sup>2</sup>
RILEVATI	
RIEMPIMENTO	1,344 m <sup>2</sup>
RILEVATO	18,489 m <sup>2</sup>
TERRENO VEGETALE	7,676 m
SOVRASTRUTTURA STRADALE	
STRATO DI USURA	19,500 m
STRATO DI BINDER	19,500 m
STRATO DI BASE	19,500 m
STRATO DI FONDAZIONE	4,080 m <sup>2</sup>
STRATO DI SOTTOFONDO TRATTATO	4,611 m <sup>2</sup>
SPARTITRAFFICO	0,586 m <sup>2</sup>
MANUFATTI	
CANALETTA	0,657 m <sup>2</sup>
CORDOLO	0,144 m <sup>2</sup>

SEZIONE N.: 371  
 QT. PROGETTO: 272,854  
 DIST.PROG.: 33150,00  
 DIST.PREC.: 25,00  
 DIST.SUCC.: 25,00



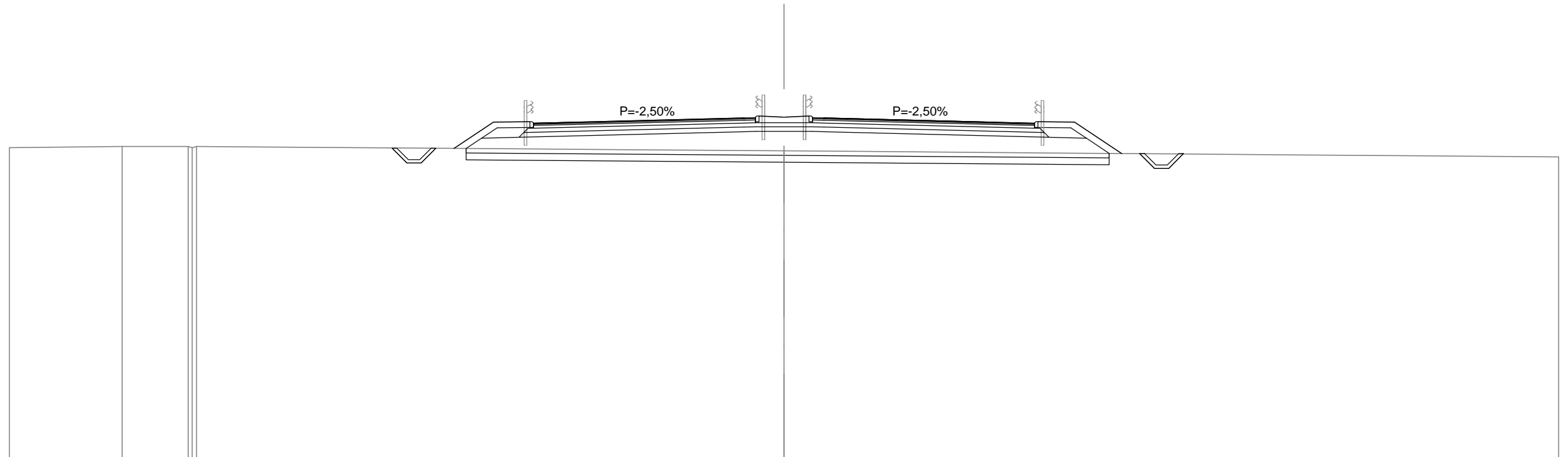
SCALA 1:200

QT.RIF. 258,000

QUOTE TERRENO	271,57											271,50											271,45										
DIST.PARZIALI TERRENO		25,96											6,18																				
QUOTE PROGETTO						271,52		272,68		272,69	274,12	272,67		272,76		272,85	272,94	272,89	272,94	272,85		272,76		272,67	272,62	272,69	272,68		271,35				
DIST.PARZIALI PROGETTO						1,73	1,60	1,75	3,75	3,75	1,10	1,10	3,75	3,75	1,75	1,60	1,99																
QUOTE PROGETTO INF.		271,53	270,88	270,88	271,53	271,52	271,97	271,98	272,01							272,25	272,27	272,27	272,27	272,25					272,40	272,01	271,98	271,97	271,35	271,34	270,69	270,69	271,34
DIST. PARZ. PROG. INF.		0,65	0,62	0,65	1,33	0,67	0,69	0,95					9,88			1,25	1,25					9,25			0,63	0,95	0,69	0,92	1,34	0,65	0,62	0,65	

SCAVI E BONIFICHE	
STERRO	1,655 m <sup>2</sup>
SCOTICO	28,226 m
BONIFICA	8,468 m <sup>2</sup>
RILEVATI	
RIEMPIMENTO	1,344 m <sup>2</sup>
RILEVATO	19,580 m <sup>2</sup>
TERRENO VEGETALE	7,776 m
SOVRASTRUTTURA STRADALE	
STRATO DI USURA	19,500 m
STRATO DI BINDER	19,500 m
STRATO DI BASE	19,500 m
STRATO DI FONDAZIONE	4,080 m <sup>2</sup>
STRATO DI SOTTOFONDO TRATTATO	4,611 m <sup>2</sup>
SPARTITRAFFICO	0,586 m <sup>2</sup>
MANUFATTI	
CANALETTA	0,657 m <sup>2</sup>
CORDOLO	0,144 m <sup>2</sup>

SEZIONE N.: 372  
 QT. PROGETTO: 272,949  
 DIST.PROG.: 33175,00  
 DIST.PREC.: 25,00  
 DIST.SUCC.: 25,00



SCALA 1:200

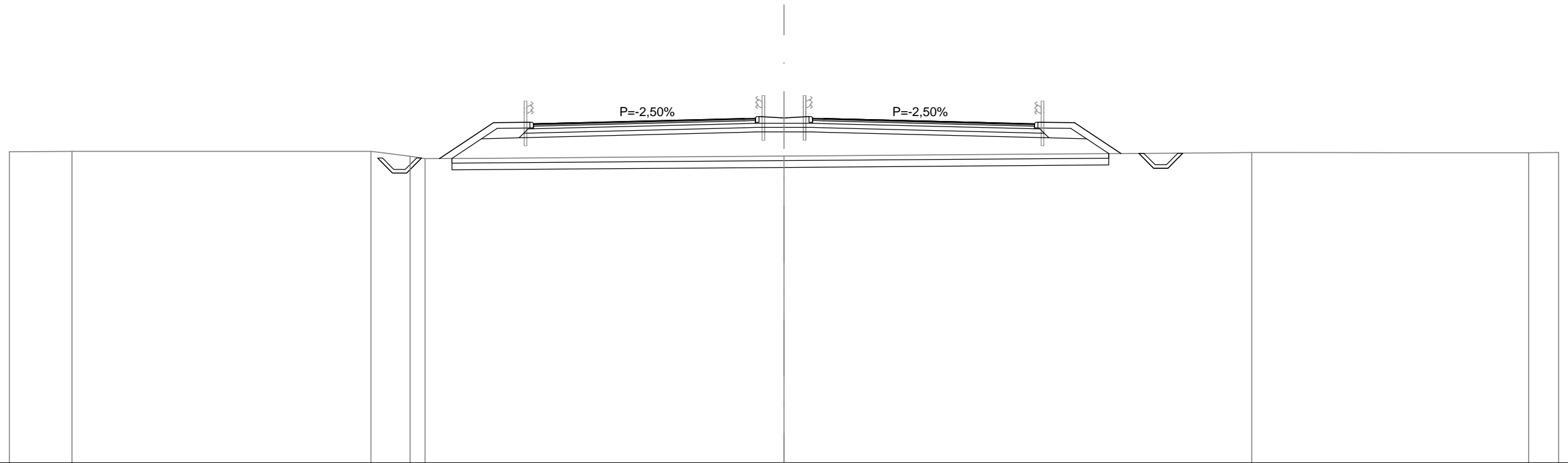
QT.RIF. 258,000

QUOTE TERRENO	271,70	271,70	271,70	271,51
DIST.PARZIALI TERRENO	2,90	25,79		
QUOTE PROGETTO		271,61	272,77	272,79
DIST.PARZIALI PROGETTO		1,74	1,60	1,75
QUOTE PROGETTO INF.		272,36	272,36	272,36
DIST. PARZ. PROG. INF.		9,88	9,25	



SCAVI E BONIFICHE	
STERRO	1,938 m <sup>2</sup>
SCOTICO	28,826 m
BONIFICA	8,648 m <sup>2</sup>
RILEVATI	
RIEMPIMENTO	1,344 m <sup>2</sup>
RILEVATO	25,359 m <sup>2</sup>
TERRENO VEGETALE	8,497 m
SOVRASTRUTTURA STRADALE	
STRATO DI USURA	19,500 m
STRATO DI BINDER	19,500 m
STRATO DI BASE	19,500 m
STRATO DI FONDAZIONE	4,080 m <sup>2</sup>
STRATO DI SOTTOFONDO TRATTATO	4,611 m <sup>2</sup>
SPARTITRAFFICO	0,586 m <sup>2</sup>
MANUFATTI	
CANALETTA	0,657 m <sup>2</sup>
CORDOLO	0,144 m <sup>2</sup>

SEZIONE N.: 374  
 QT. PROGETTO: 273,139  
 DIST.PROG.: 33225,00  
 DIST.PREC.: 25,00  
 DIST.SUCC.: 25,00



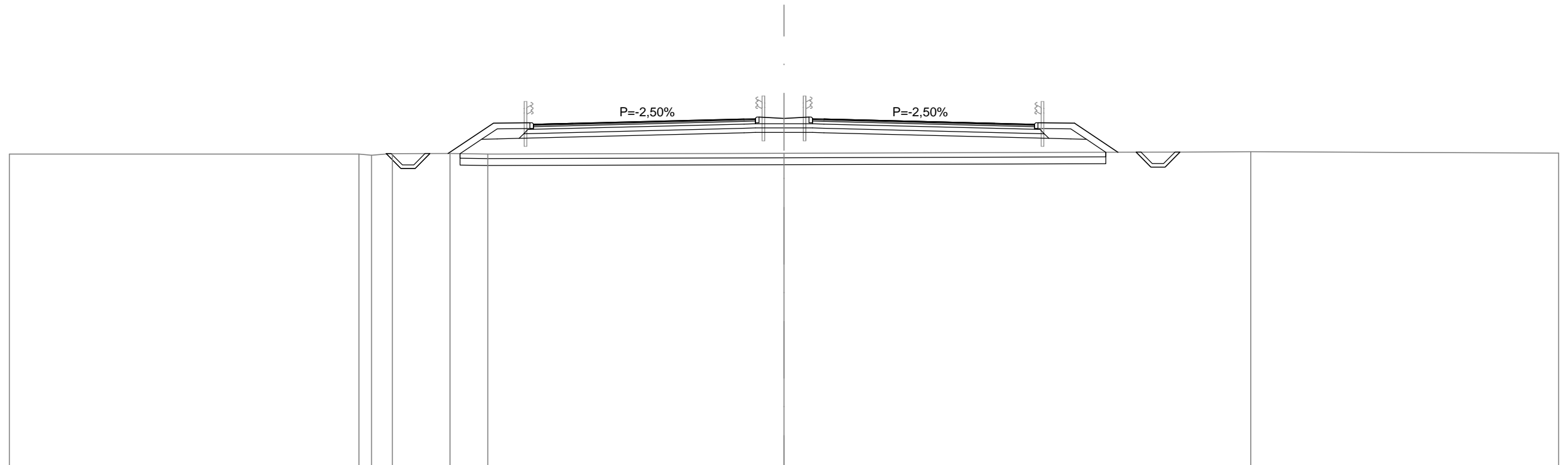
SCALA 1:200

QT.RIF. 258,000

QUOTE TERRENO	271,70	271,70	271,48	271,38		271,49		271,65	271,63														
DIST.PARZIALI TERRENO		13,12	1,72	0,66		15,76		20,53		12,16													
QUOTE PROGETTO				271,38	272,96	272,98	274,41	272,95	273,04	273,14	273,23	273,17	273,23	273,14	273,04	272,95	272,91	272,98	272,96	271,60			
DIST.PARZIALI PROGETTO				2,37	1,60	1,75	3,75	3,75	3,75	1,10	1,10	3,75	3,75	1,75	1,60	2,04							
QUOTE PROGETTO INF.		271,40	270,75	270,75	271,40	271,38	272,25	272,27	272,29	272,54	272,55	272,55	272,55	272,54	272,69	272,29	272,27	272,25	271,60	271,61	270,96	270,96	271,61
DIST. PARZ. PROG. INF.		0,65	0,62	0,65	1,34	1,30	0,69	0,95	9,88	1,25	1,25	9,25	0,63	0,95	0,69	0,98	1,32	0,65	0,62	0,65			

SCAVI E BONIFICHE	
STERRO	1,656 m <sup>2</sup>
SCOTICO	28,343 m
BONIFICA	8,503 m <sup>2</sup>
RILEVATI	
RIEMPIMENTO	1,344 m <sup>2</sup>
RILEVATO	21,101 m <sup>2</sup>
TERRENO VEGETALE	7,903 m
SOVRASTRUTTURA STRADALE	
STRATO DI USURA	19,500 m
STRATO DI BINDER	19,500 m
STRATO DI BASE	19,500 m
STRATO DI FONDAZIONE	4,080 m <sup>2</sup>
STRATO DI SOTTOFONDO TRATTATO	4,611 m <sup>2</sup>
SPARTITRAFFICO	0,586 m <sup>2</sup>
MANUFATTI	
CANALETTA	0,657 m <sup>2</sup>
CORDOLO	0,144 m <sup>2</sup>

SEZIONE N.: 375  
 QT. PROGETTO: 273,233  
 DIST.PROG.: 33250,00  
 DIST.PREC.: 25,00  
 DIST.SUCC.: 25,00



SCALA 1:200

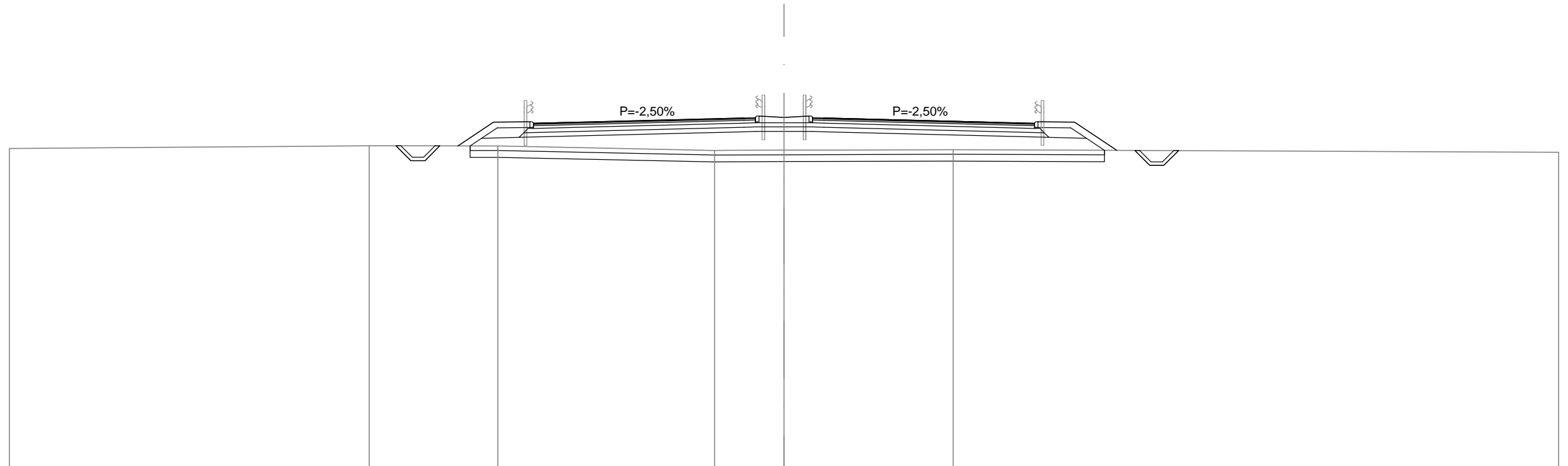
QT.RIF. 258,000

QUOTE TERRENO	271,70	271,65	271,72	271,72	271,70		271,73		271,80														
DIST.PARZIALI TERRENO	0,91	2,53	1,66		13,00		20,48																
QUOTE PROGETTO			271,72	273,06	273,07	274,50	273,05	273,14	273,23	273,32	273,26	273,32	273,23	273,14	273,05	273,00	273,07	273,06	271,78				
DIST.PARZIALI PROGETTO			2,00	1,60	1,75	3,75	3,75	1,10	1,10	3,75	3,75	1,75	1,60	1,91									
QUOTE PROGETTO INF.	271,72	271,07	271,07	271,72	271,72	272,35	272,36	272,39	272,63	272,65	272,65	272,65	272,65	272,63	272,78	272,39	272,36	272,35	271,78	271,78	271,13	271,13	271,78
DIST. PARZ. PROG. INF.	0,65	0,62	0,65	1,32	0,94	0,69	0,95	9,88	1,25	1,25	9,25	0,63	0,95	0,69	0,85	1,33	0,65	0,62	0,65				



SCAVI E BONIFICHE	
STERRO	1,653 m <sup>2</sup>
SCOTICO	27,844 m
BONIFICA	8,353 m <sup>2</sup>
RILEVATI	
RIEMPIMENTO	1,344 m <sup>2</sup>
RILEVATO	17,413 m <sup>2</sup>
TERRENO VEGETALE	7,317 m
SOVRASTRUTTURA STRADALE	
STRATO DI USURA	19,500 m
STRATO DI BINDER	19,500 m
STRATO DI BASE	19,500 m
STRATO DI FONDAZIONE	4,080 m <sup>2</sup>
STRATO DI SOTTOFONDO TRATTATO	4,611 m <sup>2</sup>
SPARTITRAFFICO	0,586 m <sup>2</sup>
MANUFATTI	
CANALETTA	0,657 m <sup>2</sup>
CORDOLO	0,144 m <sup>2</sup>

SEZIONE N.: 376  
 QT. PROGETTO: 273,328  
 DIST.PROG.: 33275,00  
 DIST.PREC.: 25,00  
 DIST.SUCC.: 25,00



SCALA 1:200

QT.RIF. 258,000

QUOTE TERRENO		272,12		272,10		271,91	271,92		271,94															
DIST.PARZIALI TERRENO		5,65		9,52		3,04	7,43																	
QUOTE PROGETTO			272,11	273,15	273,17	274,60	273,14		273,23		273,14	273,10	273,17	273,15	271,91									
DIST.PARZIALI PROGETTO			1,56	1,60	1,75	3,75	3,75		1,10	1,10	3,75	3,75	1,75	1,60	1,86									
QUOTE PROGETTO INF.		272,11	271,46	271,46	272,11	272,11	272,44	272,46	272,48		272,73	272,74	272,74	272,74	272,73	272,88	272,48	272,46	272,44	271,91	271,91	271,26	271,26	271,91
DIST. PARZ. PROG. INF.		0,65	0,62	0,65	1,33	0,69	0,95		9,88		1,25	1,25		9,25		0,63	0,95	0,69	0,79	1,33	0,65	0,62	0,65	

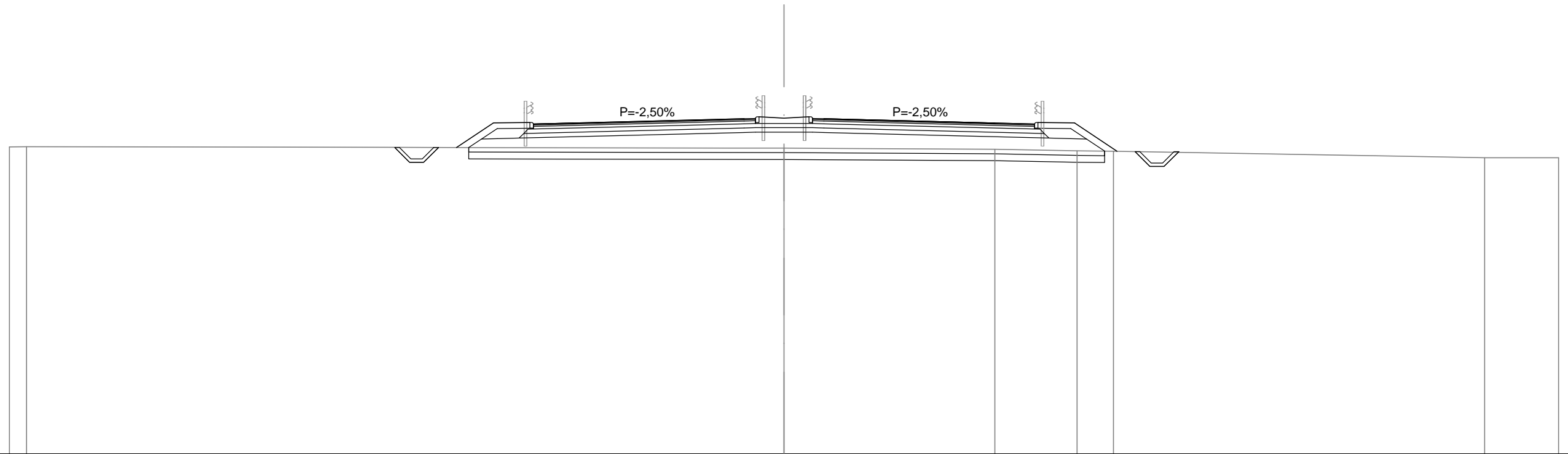






SCAVI E BONIFICHE	
STERRO	1,628 m <sup>2</sup>
SCOTICO	27,904 m
BONIFICA	8,371 m <sup>2</sup>
RILEVATI	
RIEMPIMENTO	1,344 m <sup>2</sup>
RILEVATO	15,670 m <sup>2</sup>
TERRENO VEGETALE	7,397 m
SOVRASTRUTTURA STRADALE	
STRATO DI USURA	19,500 m
STRATO DI BINDER	19,500 m
STRATO DI BASE	19,500 m
STRATO DI FONDAZIONE	4,080 m <sup>2</sup>
STRATO DI SOTTOFONDO TRATTATO	4,611 m <sup>2</sup>
SPARTITRAFFICO	0,586 m <sup>2</sup>
MANUFATTI	
CANALETTA	0,657 m <sup>2</sup>
CORDOLO	0,144 m <sup>2</sup>

SEZIONE N.: 380  
 QT. PROGETTO: 273,707  
 DIST.PROG.: 33375,00  
 DIST.PREC.: 25,00  
 DIST.SUCC.: 11,59



SCALA 1:200

QT.RIF. 259,000

QUOTE TERRENO	272,48											272,42				272,37			272,30			272,29											272,00		
DIST.PARZIALI TERRENO	33,24										9,26			3,60		1,60		16,29																	
QUOTE PROGETTO	272,45										273,61			273,71		273,79		273,74		273,79		273,71		273,52										272,28	
DIST.PARZIALI PROGETTO	1,62										1,60			1,75		3,75		3,75		1,10		1,10		3,75		3,75		1,75		1,60		1,87			
QUOTE PROGETTO INF.	272,45										273,11			273,12		273,12		273,12		273,12		273,11		273,26										272,27	
DIST. PARZ. PROG. INF.	0,65										1,25			1,25		0,63		0,95		0,69		0,79		1,34		0,65		0,62		0,65					







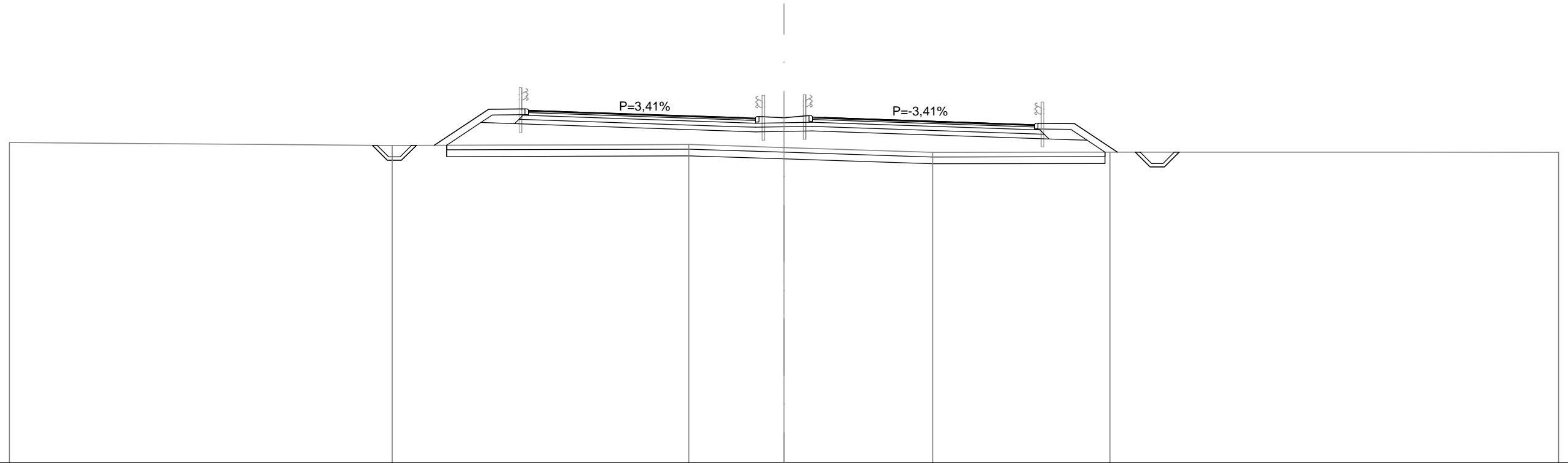






SCAVI E BONIFICHE	
STERRO	1,654 m <sup>2</sup>
SCOTICO	28,900 m
BONIFICA	8,668 m <sup>2</sup>
RILEVATI	
RIEMPIMENTO	1,232 m <sup>2</sup>
RILEVATO	20,631 m <sup>2</sup>
TERRENO VEGETALE	8,320 m
SOVRASTRUTTURA STRADALE	
STRATO DI USURA	19,718 m
STRATO DI BINDER	19,718 m
STRATO DI BASE	19,718 m
STRATO DI FONDAZIONE	4,118 m <sup>2</sup>
STRATO DI SOTTOFONDO TRATTATO	4,652 m <sup>2</sup>
SPARTITRAFFICO	0,563 m <sup>2</sup>
MANUFATTI	
CANALETTA	0,657 m <sup>2</sup>
CORDOLO	0,144 m <sup>2</sup>

SEZIONE N.: 386  
 QT. PROGETTO: 274,181  
 DIST.PROG.: 33500,00  
 DIST.PREC.: 25,00  
 DIST.SUCC.: 25,00



SCALA 1:200

QT.RIF. 259,000

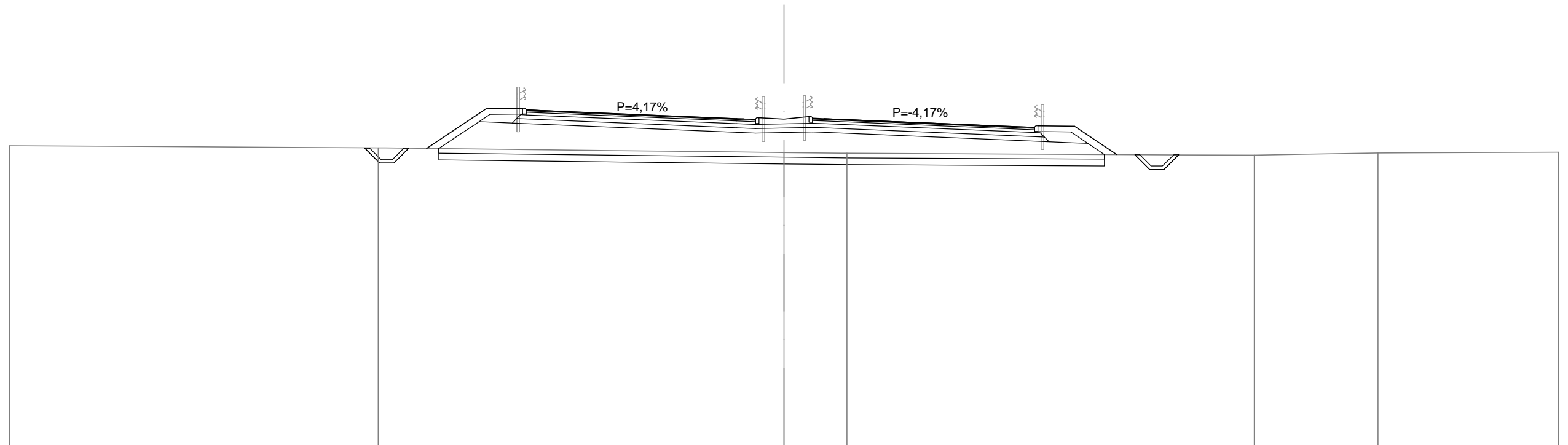
QUOTE TERRENO	272,96		273,00		272,87		272,65		272,67	
DIST.PARZIALI TERRENO	13,01		4,18		6,53		7,78			
QUOTE PROGETTO	272,96		274,55		274,57 274,50		274,44		274,31	
DIST.PARZIALI PROGETTO	2,38		1,60		1,75		3,75		3,75	
QUOTE PROGETTO INF.	272,96		273,97		273,95		273,92		273,58	
DIST. PARZ. PROG. INF.	0,65		0,62		0,65		1,33		1,50	
	0,62		0,65		0,98		9,86		0,72	
	0,65		1,33		1,50		0,98		0,72	
	1,33		1,50		0,98		9,86		0,72	
	0,65		0,62		0,65		1,33		1,50	
	0,62		0,65		0,98		9,86		0,72	
	0,65		1,33		1,50		0,98		0,72	
	1,33		1,50		0,98		9,86		0,72	
	0,65		0,62		0,65		1,33		1,50	
	0,62		0,65		0,98		9,86		0,72	
	0,65		1,33		1,50		0,98		0,72	
	1,33		1,50		0,98		9,86		0,72	
	0,65		0,62		0,65		1,33		1,50	
	0,62		0,65		0,98		9,86		0,72	
	0,65		1,33		1,50		0,98		0,72	
	1,33		1,50		0,98		9,86		0,72	
	0,65		0,62		0,65		1,33		1,50	
	0,62		0,65		0,98		9,86		0,72	
	0,65		1,33		1,50		0,98		0,72	
	1,33		1,50		0,98		9,86		0,72	
	0,65		0,62		0,65		1,33		1,50	
	0,62		0,65		0,98		9,86		0,72	
	0,65		1,33		1,50		0,98		0,72	
	1,33		1,50		0,98		9,86		0,72	
	0,65		0,62		0,65		1,33		1,50	
	0,62		0,65		0,98		9,86		0,72	
	0,65		1,33		1,50		0,98		0,72	
	1,33		1,50		0,98		9,86		0,72	
	0,65		0,62		0,65		1,33		1,50	
	0,62		0,65		0,98		9,86		0,72	
	0,65		1,33		1,50		0,98		0,72	
	1,33		1,50		0,98		9,86		0,72	
	0,65		0,62		0,65		1,33		1,50	
	0,62		0,65		0,98		9,86		0,72	
	0,65		1,33		1,50		0,98		0,72	
	1,33		1,50		0,98		9,86		0,72	
	0,65		0,62		0,65		1,33		1,50	
	0,62		0,65		0,98		9,86		0,72	
	0,65		1,33		1,50		0,98		0,72	
	1,33		1,50		0,98		9,86		0,72	
	0,65		0,62		0,65		1,33		1,50	
	0,62		0,65		0,98		9,86		0,72	
	0,65		1,33		1,50		0,98		0,72	
	1,33		1,50		0,98		9,86		0,72	
	0,65		0,62		0,65		1,33		1,50	
	0,62		0,65		0,98		9,86		0,72	
	0,65		1,33		1,50		0,98		0,72	
	1,33		1,50		0,98		9,86		0,72	
	0,65		0,62		0,65		1,33		1,50	
	0,62		0,65		0,98		9,86		0,72	
	0,65		1,33		1,50		0,98		0,72	
	1,33		1,50		0,98		9,86		0,72	
	0,65		0,62		0,65		1,33		1,50	
	0,62		0,65		0,98		9,86		0,72	
	0,65		1,33		1,50		0,98		0,72	
	1,33		1,50		0,98		9,86		0,72	
	0,65		0,62		0,65		1,33		1,50	
	0,62		0,65		0,98		9,86		0,72	
	0,65		1,33		1,50		0,98		0,72	
	1,33		1,50		0,98		9,86		0,72	
	0,65		0,62		0,65		1,33		1,50	
	0,62		0,65		0,98		9,86		0,72	
	0,65		1,33		1,50		0,98		0,72	
	1,33		1,50		0,98		9,86		0,72	
	0,65		0,62		0,65		1,33		1,50	
	0,62		0,65		0,98		9,86		0,72	
	0,65		1,33		1,50		0,98		0,72	
	1,33		1,50		0,98		9,86		0,72	
	0,65		0,62		0,65		1,33		1,50	
	0,62		0,65		0,98		9,86		0,72	
	0,65		1,33		1,50		0,98		0,72	
	1,33		1,50		0,98		9,86		0,72	
	0,65		0,62		0,65		1,33		1,50	
	0,62		0,65		0,98		9,86		0,72	
	0,65		1,33		1,50		0,98		0,72	
	1,33		1,50		0,98		9,86		0,72	
	0,65		0,62		0,65		1,33		1,50	
	0,62		0,65		0,98		9,86		0,72	
	0,65		1,33		1,50		0,98		0,72	
	1,33		1,50		0,98		9,86		0,72	
	0,65		0,62		0,65		1,33		1,50	
	0,62		0,65		0,98		9,86		0,72	
	0,65		1,33		1,50		0,98		0,72	
	1,33		1,50		0,98		9,86		0,72	
	0,65		0,62		0,65		1,33		1,50	
	0,62		0,65		0,98		9,86		0,72	
	0,65		1,33		1,50		0,98		0,72	
	1,33		1,50		0,98		9,86		0,72	
	0,65		0,62		0,65		1,33		1,50	
	0,62		0,65		0,98		9,86		0,72	
	0,65		1,33		1,50		0,98		0,72	
	1,33		1,50		0,98		9,86		0,72	
	0,65		0,62		0,65		1,33		1,50	
	0,62		0,65		0,98		9,86		0,72	
	0,65		1,33		1,50		0,98		0,72	
	1,33		1,50		0,98		9,86		0,72	
	0,65		0,62		0,65		1,33		1,50	
	0,62		0,65		0,98		9,86		0,72	
	0,65		1,33		1,50		0,98		0,72	
	1,33		1,50		0,98		9,86		0,72	
	0,65		0,62		0,65		1,33		1,50	
	0,62		0,65		0,98		9,86		0,72	
	0,65		1,33		1,50		0,98		0,72	
	1,33		1,50		0,98		9,86		0,72	
	0,65		0,62		0,65		1,33		1,50	
	0,62		0,65		0,98		9,86		0,72	
	0,65		1,33		1,50		0,98		0,72	
	1,33		1,50		0,98		9,86		0,72	
	0,65		0,62		0,65		1,33		1,50	
	0,62		0,65		0,98		9,86		0,72	
	0,65		1,33		1,50		0,98		0,72	
	1,33		1,50		0,98		9,86		0,72	
	0,65		0,62		0,65		1,33		1,50	
	0,62		0,65		0,98		9,86		0,72	
	0,65		1,33		1,50		0,98		0,72	
	1,33		1,50		0,98		9,86		0,72	
	0,65		0,62		0,65		1,33		1,50	
	0,62		0,65		0,98		9,86		0,72	
	0,65		1,33		1,50		0,98		0,72	
	1,33		1,50		0,98		9,86		0,72	
	0,65		0,62		0,65		1,33		1,50	
	0,62		0,65		0,98		9,86		0,72	
	0,65		1,33		1,50		0,98		0,72	
	1,33		1,50		0,98		9,86		0,72	
	0,65		0,62		0,65		1,33		1,50	
	0,62		0,65		0,98		9,86		0,72	
	0,65		1,33		1,50		0,98		0,72	
	1,33		1,50		0,98		9,86		0,72	
	0,65		0,62		0,65		1,33		1,50	
	0,62		0,65		0,98		9,86		0,72	
	0,65		1,33		1,50		0,98		0,72	
	1,33		1,50		0,98		9,86		0,72	
	0,65		0,62		0,65		1,33		1,50	
	0,62		0,65		0,98		9,86		0,72	
	0,65		1,33		1,50		0,98		0,72	
	1,33		1,50		0,98		9,86		0,72	
	0,65		0,62		0,65		1,33		1,50	
	0,62		0,65		0,98		9,86		0,72	
	0,65		1,33		1,50		0,98		0,72	
	1,33		1,50		0,98		9,86		0,	





SCAVI E BONIFICHE	
STERRO	1,668 m <sup>2</sup>
SCOTICO	29,220 m
BONIFICA	8,766 m <sup>2</sup>
RILEVATI	
RIEMPIMENTO	1,236 m <sup>2</sup>
RILEVATO	24,326 m <sup>2</sup>
TERRENO VEGETALE	8,578 m
SOVRASTRUTTURA STRADALE	
STRATO DI USURA	19,820 m
STRATO DI BINDER	19,820 m
STRATO DI BASE	19,820 m
STRATO DI FONDAZIONE	4,136 m <sup>2</sup>
STRATO DI SOTTOFONDO TRATTATO	4,672 m <sup>2</sup>
SPARTITRAFFICO	0,556 m <sup>2</sup>
MANUFATTI	
CANALETTA	0,657 m <sup>2</sup>
CORDOLO	0,144 m <sup>2</sup>

SEZIONE N.: 389  
 QT. PROGETTO: 274,382  
 DIST.PROG.: 33553,25  
 DIST.PREC.: 3,25  
 DIST.SUCC.: 21,75



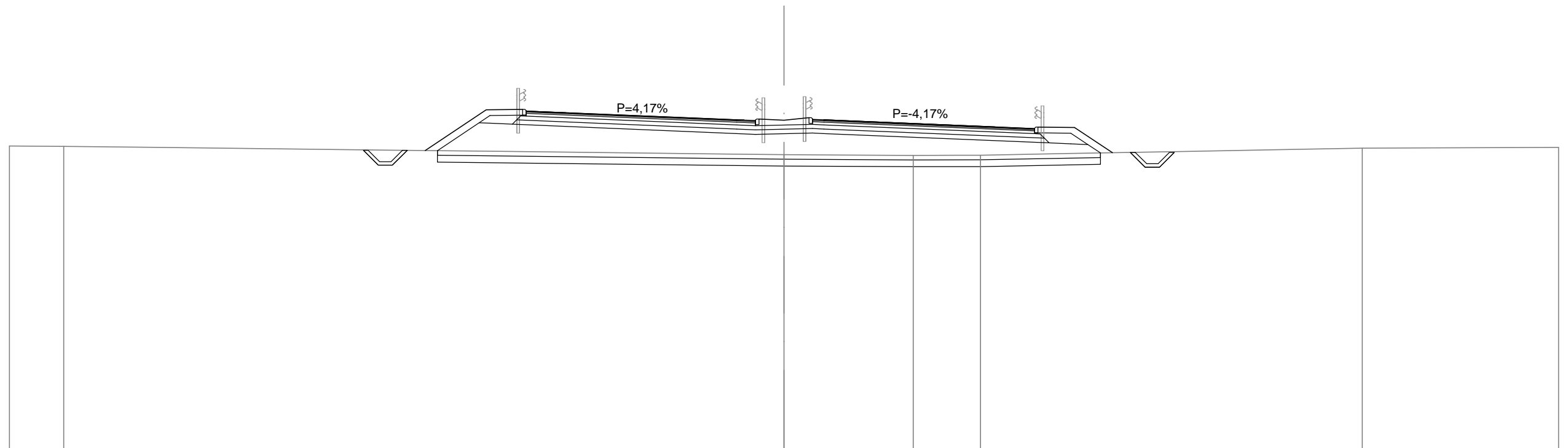
SCALA 1:200

QT.RIF. 260,000

QUOTE TERRENO	273,10										272,90										272,87										272,78										272,88																																																																																																																																																																																													
DIST.PARZIALI TERRENO	17,81										2,76										17,88										5,43																																																																																																																																																																																																							
QUOTE PROGETTO	273,08										274,82										274,84										276,27										274,69										274,54										274,38										274,31										274,42										274,37										274,48										274,38										274,23										274,07										274,00										274,07										274,05										272,81																																																											
DIST.PARZIALI PROGETTO	2,61										1,60										1,75										3,75										3,75										0,82										1,10										1,10										3,75										3,75										1,75										1,60										1,86																																																																																																													
QUOTE PROGETTO INF.	273,09										272,44										272,44										273,09										273,07										274,25										274,23										274,19										273,78										273,75										273,78										273,80										273,78										273,78										274,00										273,37										273,33										273,30										272,81										272,80										272,15										272,15										272,80									
DIST. PARZ. PROG. INF.	0,65										0,62										0,65										1,32										1,77										0,98										9,85										0,82										1,25										1,25										9,25										0,64										0,95										0,75										0,73										1,33										0,65										0,62										0,65																																																	

SCAVI E BONIFICHE	
STERRO	1,712 m <sup>2</sup>
SCOTICO	29,105 m
BONIFICA	8,731 m <sup>2</sup>
RILEVATI	
RIEMPIMENTO	1,236 m <sup>2</sup>
RILEVATO	24,880 m <sup>2</sup>
TERRENO VEGETALE	8,418 m
SOVRASTRUTTURA STRADALE	
STRATO DI USURA	19,820 m
STRATO DI BINDER	19,820 m
STRATO DI BASE	19,820 m
STRATO DI FONDAZIONE	4,136 m <sup>2</sup>
STRATO DI SOTTOFONDO TRATTATO	4,672 m <sup>2</sup>
SPARTITRAFFICO	0,556 m <sup>2</sup>
MANUFATTI	
CANALETTA	0,657 m <sup>2</sup>
CORDOLO	0,144 m <sup>2</sup>

SEZIONE N.: 390  
 QT. PROGETTO: 274,465  
 DIST.PROG.: 33575,00  
 DIST.PREC.: 21,75  
 DIST.SUCC.: 25,00



SCALA 1:200

QT.RIF. 260,000

QUOTE TERRENO	273,30															272,94	272,91	272,91					273,23												
DIST.PARZIALI TERRENO		31,61														5,67	2,96		16,75																
QUOTE PROGETTO			273,12		274,90	274,92	276,35	274,78		274,62		274,46	274,39	274,50	274,45	274,56	274,46		274,31		274,15	274,08	274,15	274,13	273,02										
DIST.PARZIALI PROGETTO			2,68	1,60	1,75	3,75	3,75	0,82	1,10	1,10	3,75	3,75	1,75	1,60	1,66																				
QUOTE PROGETTO INF.		273,13	273,11	274,34	274,32	274,28															273,86	273,83	273,86	273,89	273,86	273,86	273,45	273,41	273,38	273,01	273,04	272,39	272,39	273,04	
DIST. PARZ. PROG. INF.		0,65	0,62	0,65	1,32	1,83	0,98	9,85														0,82	1,25	1,25	9,25				0,64	0,95	0,75	1,32	0,65	0,62	0,65



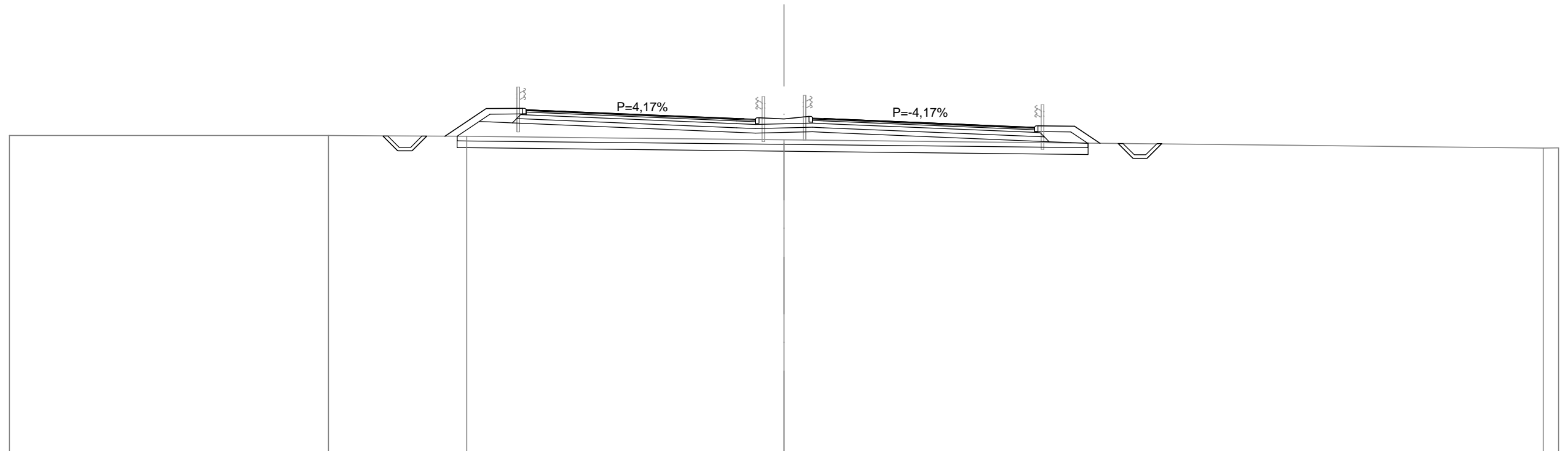


SCAVI E BONIFICHE	
STERRO	1,649 m <sup>2</sup>
SCOTICO	27,700 m
BONIFICA	8,309 m <sup>2</sup>
RILEVATI	
RIEMPIMENTO	1,236 m <sup>2</sup>
RILEVATO	8,969 m <sup>2</sup>
TERRENO VEGETALE	6,735 m
SOVRASTRUTTURA STRADALE	
STRATO DI USURA	19,820 m
STRATO DI BINDER	19,820 m
STRATO DI BASE	19,820 m
STRATO DI FONDAZIONE	4,136 m <sup>2</sup>
STRATO DI SOTTOFONDO TRATTATO	4,672 m <sup>2</sup>
SPARTITRAFFICO	0,556 m <sup>2</sup>
MANUFATTI	
CANALETTA	0,657 m <sup>2</sup>
CORDOLO	0,144 m <sup>2</sup>

SEZIONE N.: 392  
 QT. PROGETTO: 274,654  
 DIST.PROG.: 33625,00  
 DIST.PREC.: 25,00  
 DIST.SUCC.: 25,00

SCALA 1:200

QT.RIF. 260,000



QUOTE TERRENO		273,91		273,88		273,72		273,36																	
DIST.PARZIALI TERRENO		6,07		13,93		33,32																			
QUOTE PROGETTO			273,88	275,09	275,11	276,54	274,97	274,81	274,65	274,58	274,69	274,64	274,75	274,65	274,50	274,34	274,27	274,34	274,32	273,57					
DIST.PARZIALI PROGETTO			1,82	1,60	1,75	3,75	3,75	0,82	1,10	1,10	3,75	3,75	1,75	1,60	1,12										
QUOTE PROGETTO INF.		273,89	273,24	273,24	273,89	273,88	274,53	274,51	274,46		274,05	274,02	274,05	274,07	274,05		274,05	273,64	273,60	273,57	273,58	273,56	272,91	272,91	273,56
DIST. PARZ. PROG. INF.		0,65	0,62	0,65	1,33	0,97	0,98		9,85	0,82	1,25	1,25		9,25	0,64	0,95	0,75	1,32	0,65	0,62	0,65				





SCAVI E BONIFICHE	
STERRO	1,981 m <sup>2</sup>
SCOTICO	27,641 m
BONIFICA	8,291 m <sup>2</sup>
RILEVATI	
RIEMPIMENTO	1,236 m <sup>2</sup>
RILEVATO	5,688 m <sup>2</sup>
TERRENO VEGETALE	6,095 m
SOVRASTRUTTURA STRADALE	
STRATO DI USURA	19,820 m
STRATO DI BINDER	19,820 m
STRATO DI BASE	19,820 m
STRATO DI FONDAZIONE	4,136 m <sup>2</sup>
STRATO DI SOTTOFONDO TRATTATO	4,672 m <sup>2</sup>
SPARTITRAFFICO	0,556 m <sup>2</sup>
MANUFATTI	
CANALETTA	0,657 m <sup>2</sup>
CORDOLO	0,144 m <sup>2</sup>

SEZIONE N.: 395  
 QT. PROGETTO: 274,938  
 DIST.PROG.: 33700,00  
 DIST.PREC.: 25,00  
 DIST.SUCC.: 25,00



SCALA 1:200

QT.RIF. 260,000

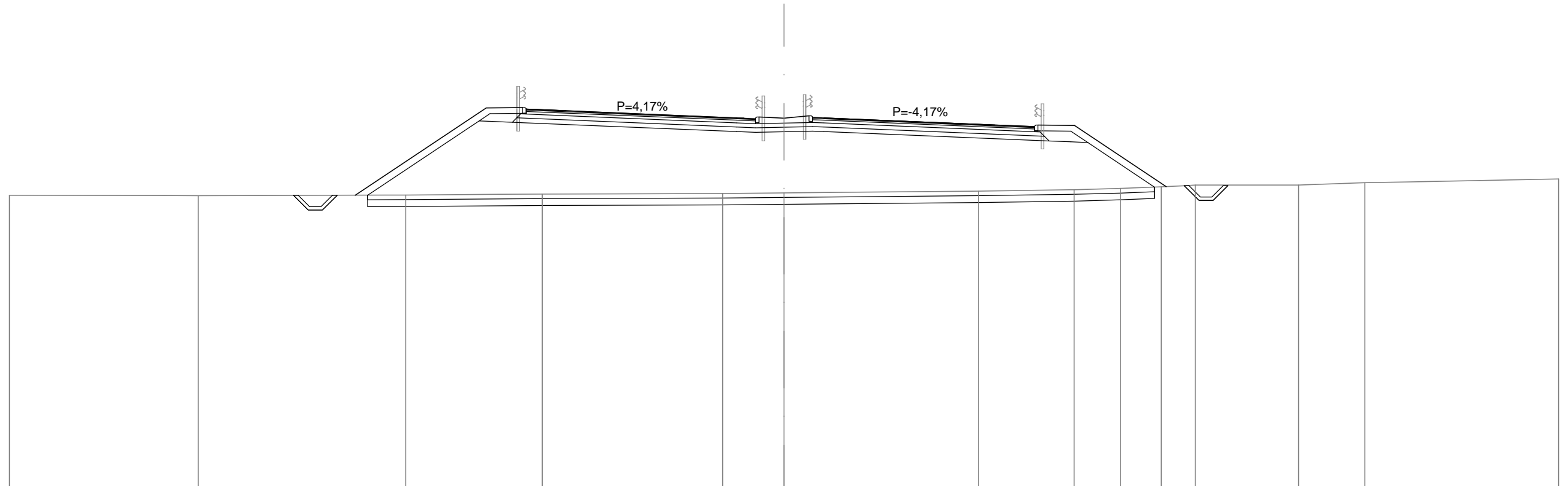
QUOTE TERRENO		274,39		274,35		274,22		274,08	274,10		274,14		274,00		274,03		274,14									
DIST.PARZIALI TERRENO			7,43		4,44		5,92		1,91	3,44		7,13		4,86		8,72										
QUOTE PROGETTO				274,36	275,38	275,39	276,82	275,25		275,09		274,94	274,86	274,98	274,92		275,03	274,94								
DIST.PARZIALI PROGETTO				1,52	1,60	1,75		3,75		3,75		0,82	1,10	1,10		3,75		3,75								
QUOTE PROGETTO INF.			274,37	274,36	274,81	274,79	274,75					274,34	274,30	274,33				274,33	273,93	273,89	273,86	274,02	274,02	273,37	273,37	274,02
DIST. PARZ. PROG. INF.			0,65	0,62	0,65	1,33	0,68	0,98		9,85		0,82	1,25	1,25		9,25		0,64	0,95	0,75	0,85	0,65	0,62	0,65		





SCAVI E BONIFICHE	
STERRO	1,696 m <sup>2</sup>
SCOTICO	34,545 m
BONIFICA	10,363 m <sup>2</sup>
RILEVATI	
RIEMPIMENTO	1,236 m <sup>2</sup>
RILEVATO	82,343 m <sup>2</sup>
TERRENO VEGETALE	14,946 m
SOVRASTRUTTURA STRADALE	
STRATO DI USURA	19,820 m
STRATO DI BINDER	19,820 m
STRATO DI BASE	19,820 m
STRATO DI FONDAZIONE	4,136 m <sup>2</sup>
STRATO DI SOTTOFONDO TRATTATO	4,672 m <sup>2</sup>
SPARTITRAFFICO	0,556 m <sup>2</sup>
MANUFATTI	
CANALETTA	0,657 m <sup>2</sup>
CORDOLO	0,144 m <sup>2</sup>

SEZIONE N.: 398  
 QT. PROGETTO: 275,222  
 DIST.PROG.: 33775,00  
 DIST.PREC.: 25,00  
 DIST.SUCC.: 25,00



SCALA 1:200

QT.RIF. 259,000

QUOTE TERRENO	271,81		271,83		271,88		271,90	271,93		272,01	272,07	272,13	272,20	272,27		272,28	272,38						
DIST.PARZIALI TERRENO		9,11		5,99		7,92		2,69		8,54		4,19	2,03	1,79	1,49	4,53	2,91						
QUOTE PROGETTO			271,83		275,66	275,68	277,11	275,54		275,38		275,22	275,15	275,26	275,21		275,32	275,22					
DIST.PARZIALI PROGETTO				5,75	1,60	1,75	3,75	3,75	0,82	1,10	1,10	3,75	3,75	1,75	1,60	4,02		272,21					
QUOTE PROGETTO INF.		271,83	271,83		275,09	275,07	275,03		274,62	274,59	274,62			274,62	274,21	274,17	274,14		272,18	272,25	271,60	271,60	272,25
DIST. PARZ. PROG. INF.		0,65	0,62	0,65	1,33	4,89	0,98	9,85	0,82	1,25	1,25	9,25	0,64	0,95	0,75	2,93	1,30	0,65	0,62	0,65			



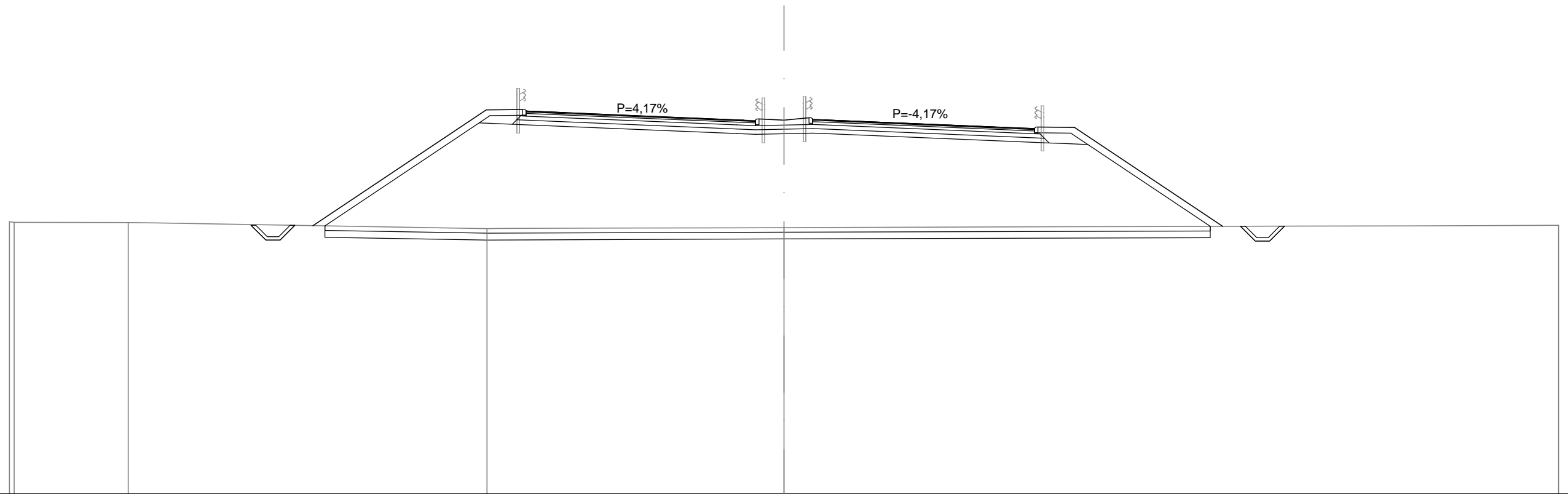


SCAVI E BONIFICHE	
STERRO	1,693 m <sup>2</sup>
SCOTICO	38,863 m
BONIFICA	11,659 m <sup>2</sup>
RILEVATI	
RIEMPIMENTO	1,236 m <sup>2</sup>
RILEVATO	135,338 m <sup>2</sup>
TERRENO VEGETALE	20,158 m
SOVRASTRUTTURA STRADALE	
STRATO DI USURA	19,820 m
STRATO DI BINDER	19,820 m
STRATO DI BASE	19,820 m
STRATO DI FONDAZIONE	4,136 m <sup>2</sup>
STRATO DI SOTTOFONDO TRATTATO	4,672 m <sup>2</sup>
SPARTITRAFFICO	0,556 m <sup>2</sup>
MANUFATTI	
CANALETTA	0,657 m <sup>2</sup>
CORDOLO	0,144 m <sup>2</sup>

SEZIONE N.: 400  
 QT. PROGETTO: 275,412  
 DIST.PROG.: 33825,00  
 DIST.PREC.: 25,00  
 DIST.SUCC.: 25,00

SCALA 1:200

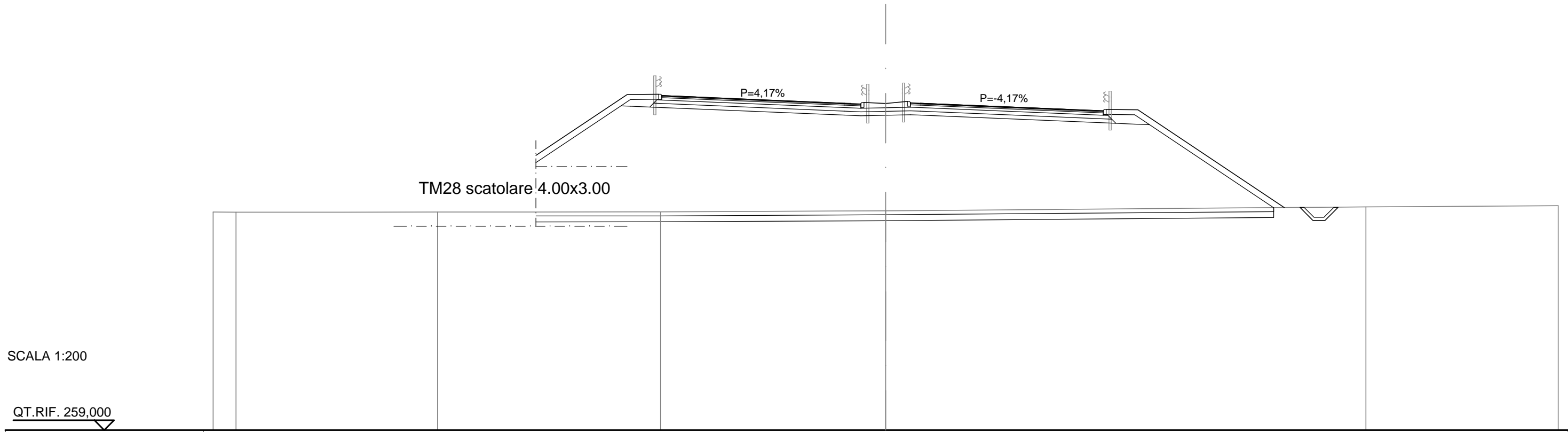
QT.RIF. 259,000



QUOTE TERRENO	270,91											270,65											270,69																																																						
DIST.PARZIALI TERRENO	15,74															13,04																																																													
QUOTE PROGETTO	270,78															275,85	275,87	277,30	275,72	275,57	275,41	275,38	275,45	275,40	275,51	275,41	275,26	275,10	275,03	275,10	275,08	270,75																																													
DIST.PARZIALI PROGETTO	7,61															1,60	1,75	3,75	3,75	0,82	1,10	1,10	3,75	3,75	1,75	1,60	6,50																																																		
QUOTE PROGETTO INF.	270,79	270,14	270,14	270,79	270,77																275,28	275,26	275,22																274,81	274,78	274,81	274,83	274,81																274,81	274,40	274,36	274,33											270,74	270,75	270,10	270,10	270,75
DIST. PARZ. PROG. INF.	0,65	0,62	0,65	1,32	6,77																0,98	9,85																0,82	1,25	1,25	9,25																0,64	0,95	0,75	5,38											1,33	0,65	0,62	0,65			

SCAVI E BONIFICHE	
STERRO	1,670 m <sup>2</sup>
SCOTICO	41,044 m
BONIFICA	12,313 m <sup>2</sup>
RILEVATI	
RIEMPIMENTO	1,236 m <sup>2</sup>
RILEVATO	163,517 m <sup>2</sup>
TERRENO VEGETALE	22,791 m
SOVRASTRUTTURA STRADALE	
STRATO DI USURA	19,820 m
STRATO DI BINDER	19,820 m
STRATO DI BASE	19,820 m
STRATO DI FONDAZIONE	4,136 m <sup>2</sup>
STRATO DI SOTTOFONDO TRATTATO	4,672 m <sup>2</sup>
SPARTITRAFFICO	0,556 m <sup>2</sup>
MANUFATTI	
CANALETTA	0,657 m <sup>2</sup>
CORDOLO	0,144 m <sup>2</sup>

SEZIONE N.: 401  
 QT. PROGETTO: 275,507  
 DIST.PROG.: 33850,00  
 DIST.PREC.: 25,00  
 DIST.SUCC.: 25,00



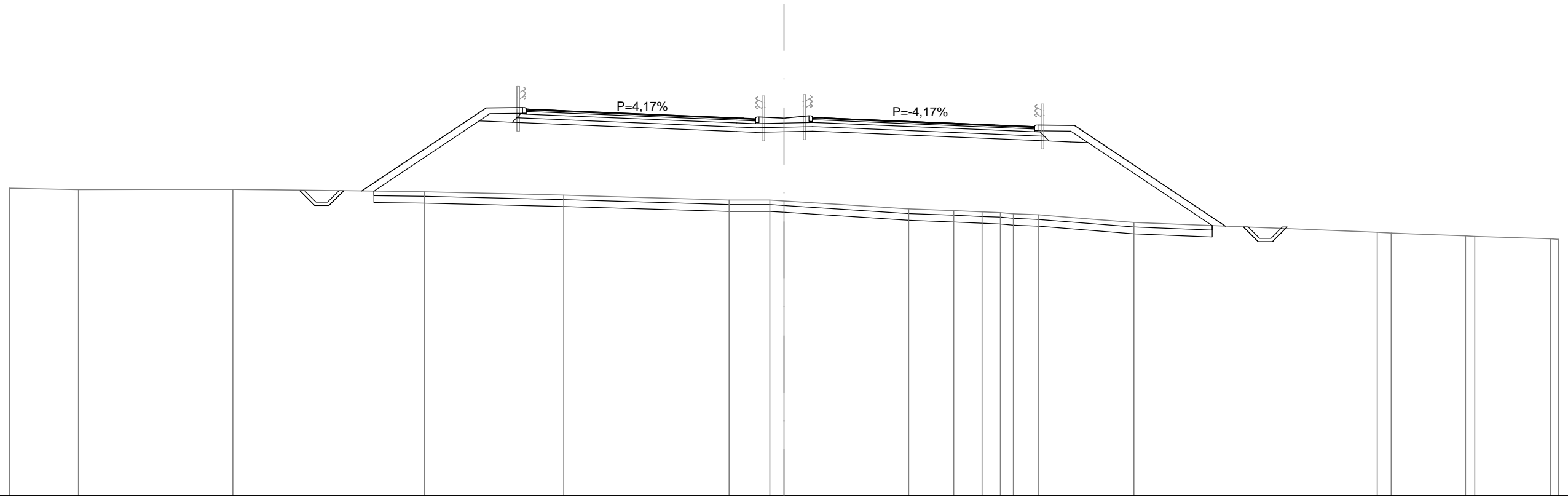
SCALA 1:200

QT.RIF. 259,000

QUOTE TERRENO	270,00	270,01	270,02	270,08	270,27
DIST.PARZIALI TERRENO	10,19	11,27	11,38	24,28	
QUOTE PROGETTO	270,01	275,95	275,96	275,49	270,24
DIST.PARZIALI PROGETTO	8,90	1,60	1,75	3,75	7,40
QUOTE PROGETTO INF.	270,01	275,38	275,36	274,91	274,90
DIST. PARZ. PROG. INF.	0,65	0,98	0,98	0,82	0,64

SCAVI E BONIFICHE	
STERRO	1,607 m <sup>2</sup>
SCOTICO	36,842 m
BONIFICA	11,040 m <sup>2</sup>
RILEVATI	
RIEMPIMENTO	1,236 m <sup>2</sup>
RILEVATO	100,554 m <sup>2</sup>
TERRENO VEGETALE	17,729 m
SOVRASTRUTTURA STRADALE	
STRATO DI USURA	19,820 m
STRATO DI BINDER	19,820 m
STRATO DI BASE	19,820 m
STRATO DI FONDAZIONE	4,136 m <sup>2</sup>
STRATO DI SOTTOFONDO TRATTATO	4,672 m <sup>2</sup>
SPARTITRAFFICO	0,556 m <sup>2</sup>
MANUFATTI	
CANALETTA	0,657 m <sup>2</sup>
CORDOLO	0,144 m <sup>2</sup>

SEZIONE N.: 402  
 QT. PROGETTO: 275,601  
 DIST.PROG.: 33875,00  
 DIST.PREC.: 25,00  
 DIST.SUCC.: 25,00



SCALA 1:200

QT.RIF. 259,000

QUOTE TERRENO	272,46	272,47	272,36	272,21	272,00	272,00	271,96	271,61	271,54	271,48	271,45	271,39	271,35	271,01	270,58	270,55	270,43	270,40					
DIST.PARZIALI TERRENO	6,78	8,41	6,11	7,26	1,79	0,62	5,48	1,98	1,25	0,80	0,57	1,12	4,18	10,68	0,61	3,27							
QUOTE PROGETTO		272,40	276,04	276,06	277,49	275,91	275,76	275,60	275,53	275,64	275,59	275,70	275,60	275,45	275,29	275,22	275,29	275,27	270,85				
DIST.PARZIALI PROGETTO		5,46	1,60	1,75	3,75	3,75	0,82	1,10	1,10	3,75	3,75	1,75	1,60	6,62									
QUOTE PROGETTO INF.		272,41	271,76	271,76	272,41	272,39	275,47	275,45	275,41	275,00	274,97	274,99	275,02	275,00	275,00	274,59	274,55	274,52	270,88	270,82	270,17	270,17	270,82
DIST. PARZ. PROG. INF.		0,65	0,62	0,65	1,32	4,62	0,98	9,85	0,82	1,25	1,25	9,25	0,64	0,95	0,75	5,46	1,37	0,65	0,62	0,65			

SCAVI E BONIFICHE	
STERRO	1,707 m <sup>2</sup>
SCOTICO	34,023 m
BONIFICA	10,194 m <sup>2</sup>
RILEVATI	
RIEMPIMENTO	1,236 m <sup>2</sup>
RILEVATO	79,621 m <sup>2</sup>
TERRENO VEGETALE	14,283 m
SOVRASTRUTTURA STRADALE	
STRATO DI USURA	19,820 m
STRATO DI BINDER	19,820 m
STRATO DI BASE	19,820 m
STRATO DI FONDAZIONE	4,136 m <sup>2</sup>
STRATO DI SOTTOFONDO TRATTATO	4,672 m <sup>2</sup>
SPARTITRAFFICO	0,556 m <sup>2</sup>
MANUFATTI	
CANALETTA	0,657 m <sup>2</sup>
CORDOLO	0,144 m <sup>2</sup>

SEZIONE N.: 403  
 QT. PROGETTO: 275,696  
 DIST.PROG.: 33900,00  
 DIST.PREC.: 25,00  
 DIST.SUCC.: 25,00

SCALA 1:200

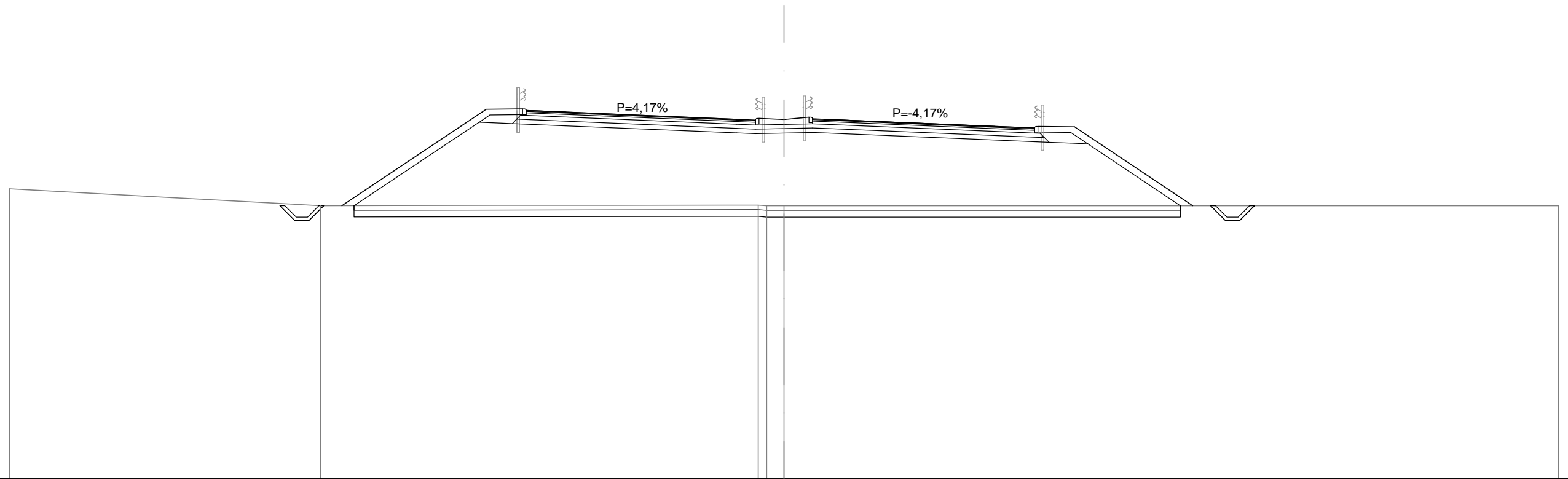
QT.RIF. 260,000



QUOTE TERRENO	273,55	273,45	273,45	273,42	273,23	272,36	272,00	272,00																	
DIST.PARZIALI TERRENO	5,38	1,56	1,95	7,33	12,65	5,35	22,25																		
QUOTE PROGETTO				273,35	276,14	276,15	276,01	275,85	275,70	275,62	275,74	275,68	275,79	275,70	275,54	275,38	275,31	275,38	275,36	272,00					
DIST.PARZIALI PROGETTO				4,18	1,60	1,75	3,75	3,75	0,82	1,10	1,10	3,75	3,75	1,75	1,60	5,04									
QUOTE PROGETTO INF.				273,37	272,72	272,72	273,37	273,34	275,57	275,55	275,51	275,10	275,06	275,09	275,12	275,10	275,09	274,68	274,64	274,61	272,00	272,00	271,35	271,35	272,00
DIST. PARZ. PROG. INF.				0,65	0,62	0,65	1,31	3,35	0,98	9,85	0,82	1,25	1,25	9,25	0,64	0,95	0,75	3,92	1,33	0,65	0,62	0,65			

SCAVI E BONIFICHE	
STERRO	1,742 m <sup>2</sup>
SCOTICO	36,266 m
BONIFICA	10,879 m <sup>2</sup>
RILEVATI	
RIEMPIMENTO	1,236 m <sup>2</sup>
RILEVATO	100,371 m <sup>2</sup>
TERRENO VEGETALE	17,056 m
SOVRASTRUTTURA STRADALE	
STRATO DI USURA	19,820 m
STRATO DI BINDER	19,820 m
STRATO DI BASE	19,820 m
STRATO DI FONDAZIONE	4,136 m <sup>2</sup>
STRATO DI SOTTOFONDO TRATTATO	4,672 m <sup>2</sup>
SPARTITRAFFICO	0,556 m <sup>2</sup>
MANUFATTI	
CANALETTA	0,657 m <sup>2</sup>
CORDOLO	0,144 m <sup>2</sup>

SEZIONE N.: 404  
 QT. PROGETTO: 275,791  
 DIST.PROG.: 33925,00  
 DIST.PREC.: 25,00  
 DIST.SUCC.: 25,00



SCALA 1:200

QT.RIF. 260,000

QUOTE TERRENO		272,00							272,03	272,00																	
DIST.PARZIALI TERRENO										19,21																	
QUOTE PROGETTO		272,00		276,23	276,25	277,68	276,10		275,95		275,79	275,76	275,83	275,78	275,89	275,79		275,63	275,48	275,41	275,48	275,46		272,00			
DIST.PARZIALI PROGETTO			6,34	1,60	1,75	3,75	3,75			0,82	1,10	1,10		3,75	3,75	1,75	1,60	5,19									
QUOTE PROGETTO INF.		272,00	271,35	271,35	272,00	272,00	275,66	275,64	275,60		275,19	275,16	275,18	275,21	275,19		275,19	274,78	274,74	274,71			272,00	272,00	271,35	271,35	272,00
DIST. PARZ. PROG. INF.		0,65	0,62	0,65	1,33		0,98				0,82	1,25	1,25				0,64	0,95	0,75		4,06	1,33	0,65	0,62	0,65		



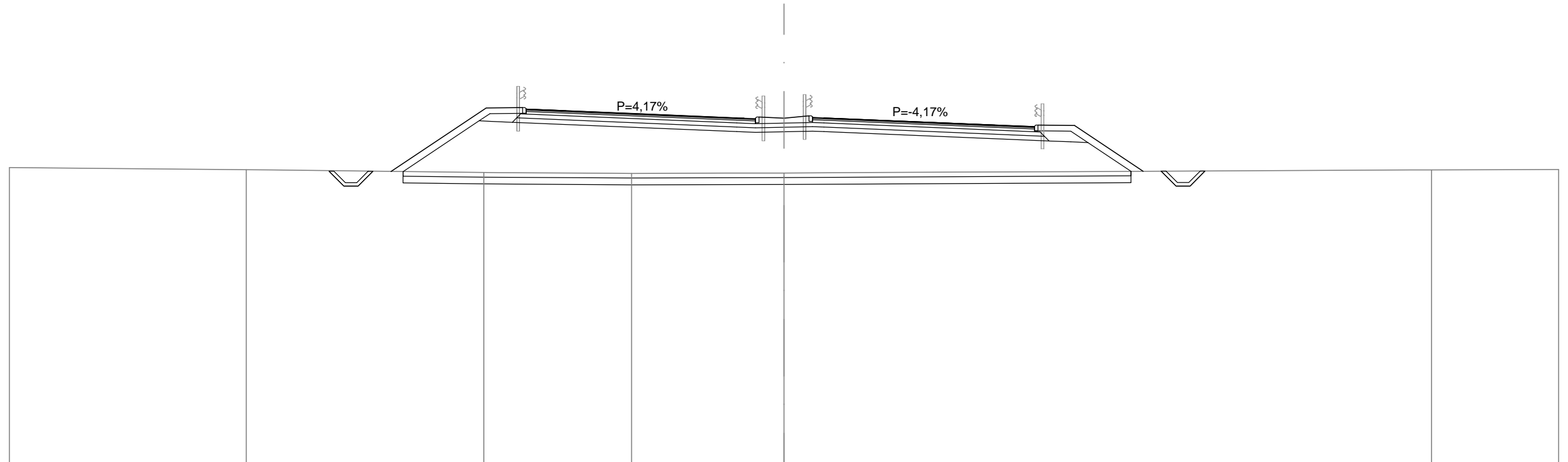






SCAVI E BONIFICHE	
STERRO	1,688 m <sup>2</sup>
SCOTICO	31,948 m
BONIFICA	9,584 m <sup>2</sup>
RILEVATI	
RIEMPIMENTO	1,236 m <sup>2</sup>
RILEVATO	53,020 m <sup>2</sup>
TERRENO VEGETALE	11,849 m
SOVRASTRUTTURA STRADALE	
STRATO DI USURA	19,820 m
STRATO DI BINDER	19,820 m
STRATO DI BASE	19,820 m
STRATO DI FONDAZIONE	4,136 m <sup>2</sup>
STRATO DI SOTTOFONDO TRATTATO	4,672 m <sup>2</sup>
SPARTITRAFFICO	0,556 m <sup>2</sup>
MANUFATTI	
CANALETTA	0,657 m <sup>2</sup>
CORDOLO	0,144 m <sup>2</sup>

SEZIONE N.: 408  
 QT. PROGETTO: 276,170  
 DIST.PROG.: 34025,00  
 DIST.PREC.: 25,00  
 DIST.SUCC.: 25,00



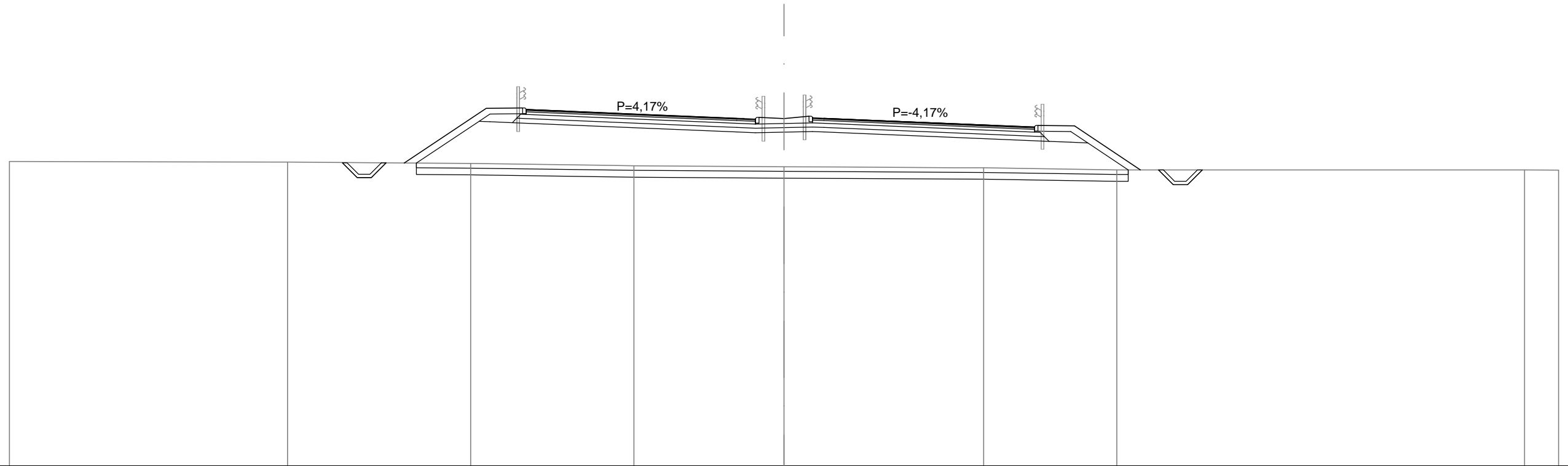
SCALA 1:200

QT.RIF. 261,000

QUOTE TERRENO	273,90	273,77	273,73	273,75	273,89
DIST.PARZIALI TERRENO	10,43	6,49	6,69	28,42	
QUOTE PROGETTO	273,82	276,61	276,63 278,06	276,15	275,84
DIST.PARZIALI PROGETTO	4,18	1,60	1,75	3,75	3,01
QUOTE PROGETTO INF.	273,83 273,18 273,18 273,83	273,81	276,04 276,02	275,56 275,59 275,57	275,78 275,85 275,84
DIST. PARZ. PROG. INF.	0,65 0,62 0,65 1,32	3,34	0,98	9,85	0,64 0,95 0,75 1,89

SCAVI E BONIFICHE	
STERRO	1,671 m <sup>2</sup>
SCOTICO	31,245 m
BONIFICA	9,373 m <sup>2</sup>
RILEVATI	
RIEMPIMENTO	1,236 m <sup>2</sup>
RILEVATO	44,019 m <sup>2</sup>
TERRENO VEGETALE	11,011 m
SOVRASTRUTTURA STRADALE	
STRATO DI USURA	19,820 m
STRATO DI BINDER	19,820 m
STRATO DI BASE	19,820 m
STRATO DI FONDAZIONE	4,136 m <sup>2</sup>
STRATO DI SOTTOFONDO TRATTATO	4,672 m <sup>2</sup>
SPARTITRAFFICO	0,556 m <sup>2</sup>
MANUFATTI	
CANALETTA	0,657 m <sup>2</sup>
CORDOLO	0,144 m <sup>2</sup>

SEZIONE N.: 409  
 QT. PROGETTO: 276,264  
 DIST.PROG.: 34050,00  
 DIST.PREC.: 25,00  
 DIST.SUCC.: 25,00



SCALA 1:200

QT.RIF. 261,000

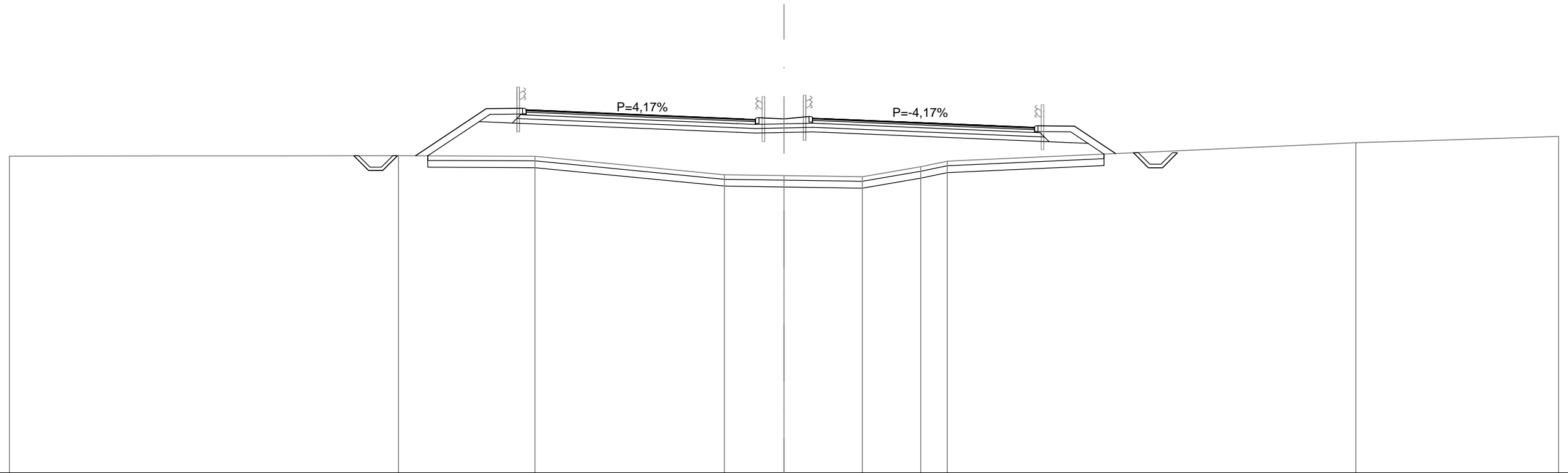
QUOTE TERRENO	274,34	274,28	274,18	274,14	274,09	274,00	274,00
DIST.PARZIALI TERRENO	8,03	7,17	6,59	8,77	5,84	17,90	
QUOTE PROGETTO	274,30	276,70	276,72	276,15	276,58	276,42	276,26
DIST.PARZIALI PROGETTO	3,60	1,60	1,75	3,75	3,75	0,82	1,10
QUOTE PROGETTO INF.	274,31	276,14	276,12	276,08	275,66	275,63	275,66
DIST. PARZ. PROG. INF.	0,65	0,98	9,85	0,82	1,25	1,25	0,64





SCAVI E BONIFICHE	
STERRO	1,737 m <sup>2</sup>
SCOTICO	29,787 m
BONIFICA	8,903 m <sup>2</sup>
RILEVATI	
RIEMPIMENTO	1,236 m <sup>2</sup>
RILEVATO	40,903 m <sup>2</sup>
TERRENO VEGETALE	9,092 m
SOVRASTRUTTURA STRADALE	
STRATO DI USURA	19,820 m
STRATO DI BINDER	19,820 m
STRATO DI BASE	19,820 m
STRATO DI FONDAZIONE	4,136 m <sup>2</sup>
STRATO DI SOTTOFONDO TRATTATO	4,672 m <sup>2</sup>
SPARTITRAFFICO	0,556 m <sup>2</sup>
MANUFATTI	
CANALETTA	0,657 m <sup>2</sup>
CORDOLO	0,144 m <sup>2</sup>

SEZIONE N.: 412  
 QT. PROGETTO: 276,549  
 DIST.PROG.: 34125,00  
 DIST.PREC.: 25,00  
 DIST.SUCC.: 25,00



SCALA 1:200

QT.RIF. 261,000

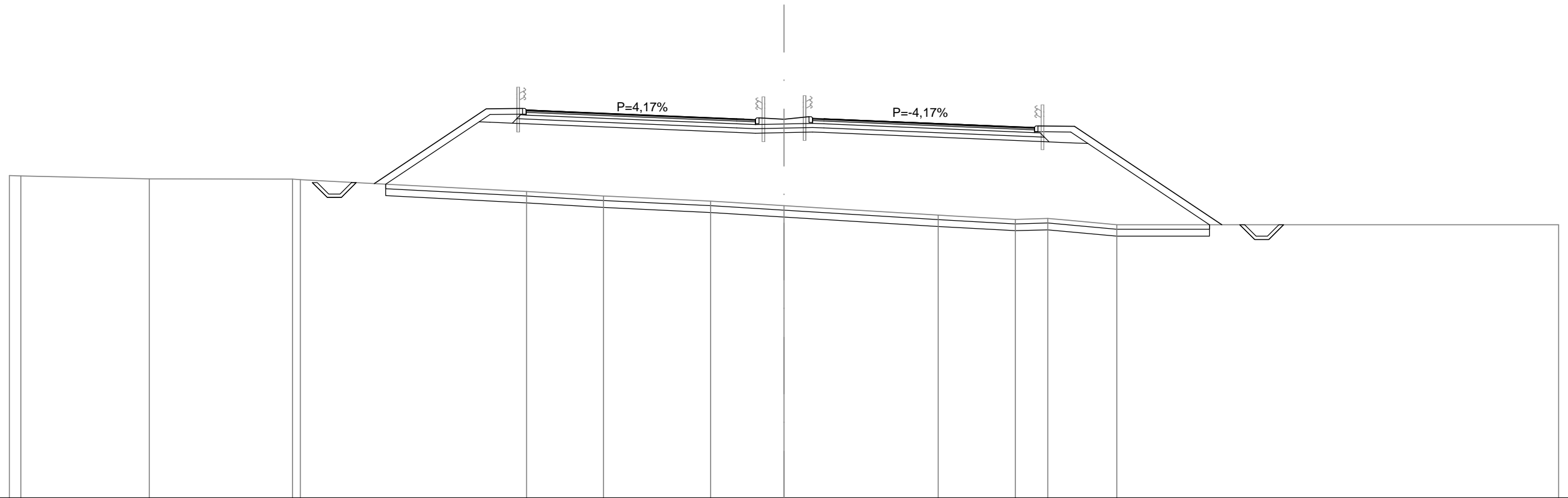
QUOTE TERRENO		274,92		274,90		274,09	274,05	274,00	274,44	274,68		275,49													
DIST.PARZIALI TERRENO			5,99		8,32		2,61	3,44	2,56	1,17		17,93													
QUOTE PROGETTO		274,92		276,99	277,00	278,43	276,86		276,70		276,55	276,47	276,59	276,53	276,64	276,55		276,39		276,24	276,16	276,23	276,22	275,01	
DIST.PARZIALI PROGETTO			3,10	1,60	1,75	3,75		3,75		0,82	1,10	1,10		3,75		3,75		1,75	1,60	1,80					
QUOTE PROGETTO INF.		274,92	274,27	274,27	274,92	274,92	276,42	276,40	276,36		275,95	275,91	275,94	275,97	275,95		275,94	275,54	275,50	275,47	274,99	275,05	274,40	274,40	275,05
DIST. PARZ. PROG. INF.		0,65	0,62	0,65	1,33	2,25	0,98		9,85		0,82	1,25	1,25		9,25		0,64	0,95	0,75	0,71	1,30	0,65	0,62	0,65	

SCAVI E BONIFICHE	
STERRO	1,754 m <sup>2</sup>
SCOTICO	36,215 m
BONIFICA	10,847 m <sup>2</sup>
RILEVATI	
RIEMPIMENTO	1,236 m <sup>2</sup>
RILEVATO	101,201 m <sup>2</sup>
TERRENO VEGETALE	16,879 m
SOVRASTRUTTURA STRADALE	
STRATO DI USURA	19,820 m
STRATO DI BINDER	19,820 m
STRATO DI BASE	19,820 m
STRATO DI FONDAZIONE	4,136 m <sup>2</sup>
STRATO DI SOTTOFONDO TRATTATO	4,672 m <sup>2</sup>
SPARTITRAFFICO	0,556 m <sup>2</sup>
MANUFATTI	
CANALETTA	0,657 m <sup>2</sup>
CORDOLO	0,144 m <sup>2</sup>

SEZIONE N.: 413  
 QT. PROGETTO: 276,644  
 DIST.PROG.: 34150,00  
 DIST.PREC.: 25,00  
 DIST.SUCC.: 25,00

SCALA 1:200

QT.RIF. 260,000



QUOTE TERRENO	274,14	274,01	274,00	273,98	273,45	273,26	273,03	272,84	272,42	272,23	272,27	272,00												
DIST.PARZIALI TERRENO	5,64	6,28	9,93	3,38	4,70	3,22	6,77	3,38	1,42	3,03														
QUOTE PROGETTO			273,81	277,08	277,10	278,53	276,96	276,80	276,64	276,57	276,68	276,63	276,74	276,64	276,49	276,33	276,26	276,33	276,31	272,00				
DIST.PARZIALI PROGETTO			4,91	1,60	1,75	3,75	3,75	0,82	1,10	1,10	3,75	3,75	1,75	1,60	6,47									
QUOTE PROGETTO INF.			273,85	273,20	273,20	273,85	273,78	276,52	276,50	276,45	276,04	276,01	276,04	276,06	276,04	276,04	275,63	275,59	275,56	272,00	272,00	271,35	271,35	272,00
DIST. PARZ. PROG. INF.			0,65	0,62	0,65	1,29	4,10	0,98	9,85	0,82	1,25	1,25	9,25	0,64	0,95	0,75	5,34	1,33	0,65	0,62	0,65			





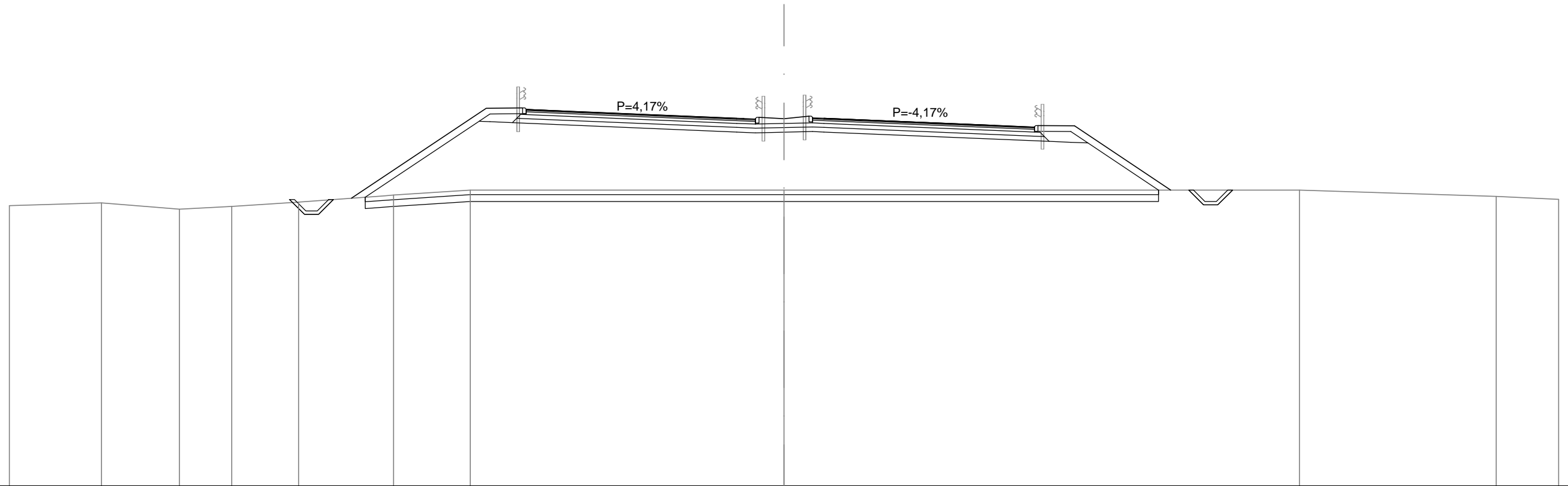


SCAVI E BONIFICHE	
STERRO	1,530 m <sup>2</sup>
SCOTICO	34,823 m
BONIFICA	10,444 m <sup>2</sup>
RILEVATI	
RIEMPIMENTO	1,236 m <sup>2</sup>
RILEVATO	78,650 m <sup>2</sup>
TERRENO VEGETALE	15,388 m
SOVRASTRUTTURA STRADALE	
STRATO DI USURA	19,820 m
STRATO DI BINDER	19,820 m
STRATO DI BASE	19,820 m
STRATO DI FONDAZIONE	4,136 m <sup>2</sup>
STRATO DI SOTTOFONDO TRATTATO	4,672 m <sup>2</sup>
SPARTITRAFFICO	0,556 m <sup>2</sup>
MANUFATTI	
CANALETTA	0,657 m <sup>2</sup>
CORDOLO	0,144 m <sup>2</sup>

SEZIONE N.: 416  
 QT. PROGETTO: 277,150  
 DIST.PROG.: 34225,00  
 DIST.PREC.: 25,00  
 DIST.SUCC.: 13,75

SCALA 1:200

QT.RIF. 261,000



QUOTE TERRENO	273,44	273,16	273,28	273,47	273,78	274,00		274,00		274,00		273,72											
DIST.PARZIALI TERRENO	3,42	2,30	2,94	4,17	3,36		13,77			22,62		8,64											
QUOTE PROGETTO				273,64		277,59	277,61	279,04	277,46		276,99	276,84	276,76	276,83	276,82	274,00							
DIST.PARZIALI PROGETTO					5,91	1,60	1,75	3,75	3,75	0,82	1,10	1,10	3,75	3,75	1,75	1,60	4,23						
QUOTE PROGETTO INF.				273,59		277,02	277,00	276,96		276,55	276,52	276,54		276,54	276,14	276,10	276,07	274,00	274,00	273,35	273,35	273,35	274,00
DIST. PARZ. PROG. INF.				0,65		0,98				0,82	1,25	1,25		0,64	0,95	0,75	3,10	1,33	0,65	0,62	0,65		

SCAVI E BONIFICHE	
STERRO	1,657 m <sup>2</sup>
SCOTICO	34,653 m
BONIFICA	10,396 m <sup>2</sup>
RILEVATI	
RIEMPIMENTO	1,236 m <sup>2</sup>
RILEVATO	81,547 m <sup>2</sup>
TERRENO VEGETALE	15,117 m
SOVRASTRUTTURA STRADALE	
STRATO DI USURA	19,820 m
STRATO DI BINDER	19,820 m
STRATO DI BASE	19,820 m
STRATO DI FONDAZIONE	4,136 m <sup>2</sup>
STRATO DI SOTTOFONDO TRATTATO	4,672 m <sup>2</sup>
SPARTITRAFFICO	0,556 m <sup>2</sup>
MANUFATTI	
CANALETTA	0,657 m <sup>2</sup>
CORDOLO	0,144 m <sup>2</sup>

SEZIONE N.: 417  
 QT. PROGETTO: 277,252  
 DIST.PROG.: 34238,75  
 DIST.PREC.: 13,75  
 DIST.SUCC.: 11,25



SCALA 1:200

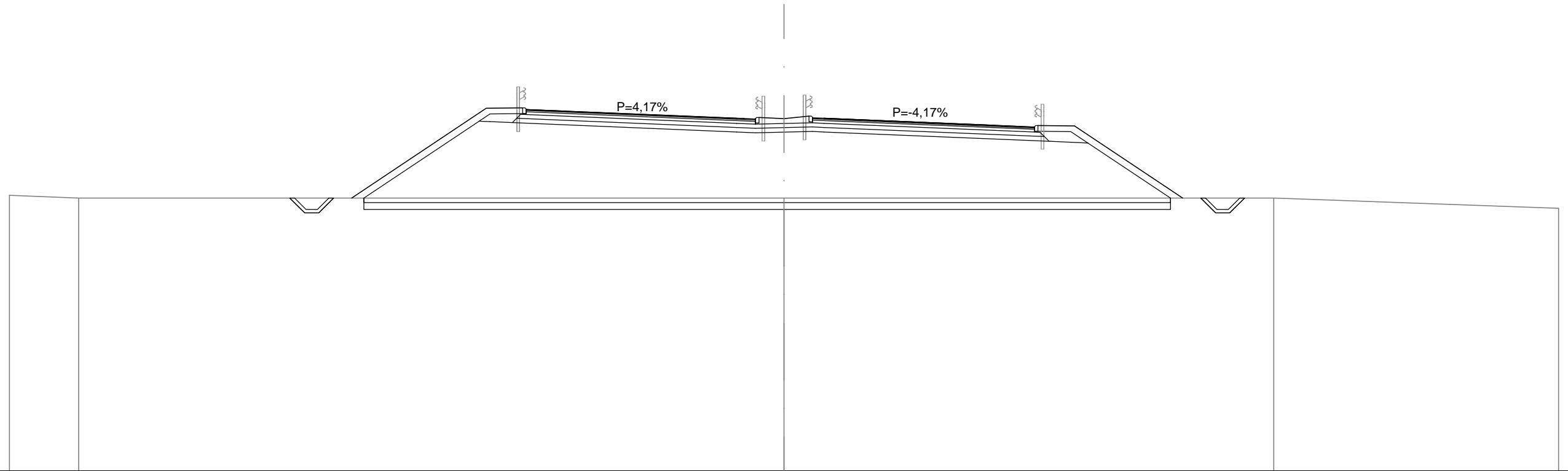
QT.RIF. 262,000

QUOTE TERRENO																274,00				274,00			273,71																																			
DIST.PARZIALI TERRENO																23,73				6,40																																						
QUOTE PROGETTO																274,00				277,69	277,71	279,14	277,56				277,41				277,25	277,22	277,29	277,24	277,35	277,25				276,94	276,87	276,94	276,92				274,00											
DIST.PARZIALI PROGETTO																5,53	1,60	1,75	3,75	3,75	0,82	1,10	1,10	3,75	3,75	1,75	1,60	4,38																														
QUOTE PROGETTO INF.	274,00	273,35	273,35	274,00	274,00																277,12	277,10	277,06																276,65	276,62	276,65	276,67	276,65				276,65	276,24	276,20	276,17				274,00	274,00	273,35	273,35	274,00
DIST. PARZ. PROG. INF.	0,65	0,62	0,65	1,33	4,68																0,98	9,85																0,82	1,25	1,25	9,25				0,64	0,95	0,75	3,25	1,33	0,65	0,62	0,65						



SCAVI E BONIFICHE	
STERRO	1,657 m <sup>2</sup>
SCOTICO	35,397 m
BONIFICA	10,619 m <sup>2</sup>
RILEVATI	
RIEMPIMENTO	1,236 m <sup>2</sup>
RILEVATO	90,244 m <sup>2</sup>
TERRENO VEGETALE	16,012 m
SOVRASTRUTTURA STRADALE	
STRATO DI USURA	19,820 m
STRATO DI BINDER	19,820 m
STRATO DI BASE	19,820 m
STRATO DI FONDAZIONE	4,136 m <sup>2</sup>
STRATO DI SOTTOFONDO TRATTATO	4,672 m <sup>2</sup>
SPARTITRAFFICO	0,556 m <sup>2</sup>
MANUFATTI	
CANALETTA	0,657 m <sup>2</sup>
CORDOLO	0,144 m <sup>2</sup>

SEZIONE N.: 419  
 QT. PROGETTO: 277,501  
 DIST.PROG.: 34275,00  
 DIST.PREC.: 25,00  
 DIST.SUCC.: 25,00



SCALA 1:200

QT.RIF. 262,000

QUOTE TERRENO	274,00																274,00	274,00												
DIST.PARZIALI TERRENO		30,95										21,50																		
QUOTE PROGETTO			274,00		277,94	277,96	279,39	277,81		277,66		277,50	277,43	277,54	277,49	277,60	277,50		277,34		277,19	277,12	277,19	277,17		274,00				
DIST.PARZIALI PROGETTO				5,91	1,60	1,75	3,75		3,75		0,82	1,10	1,10		3,75		3,75		1,75	1,60	4,75									
QUOTE PROGETTO INF.		274,00	274,00		277,37	277,35	277,31				276,90	276,87	276,89	276,92	276,90				276,90	276,49	276,45	276,42				274,00	274,00	273,35	273,35	274,00
DIST. PARZ. PROG. INF.				5,06	0,98				9,85		0,82	1,25	1,25		9,25				0,64	0,95	0,75	3,62			1,33	0,65	0,62	0,65		

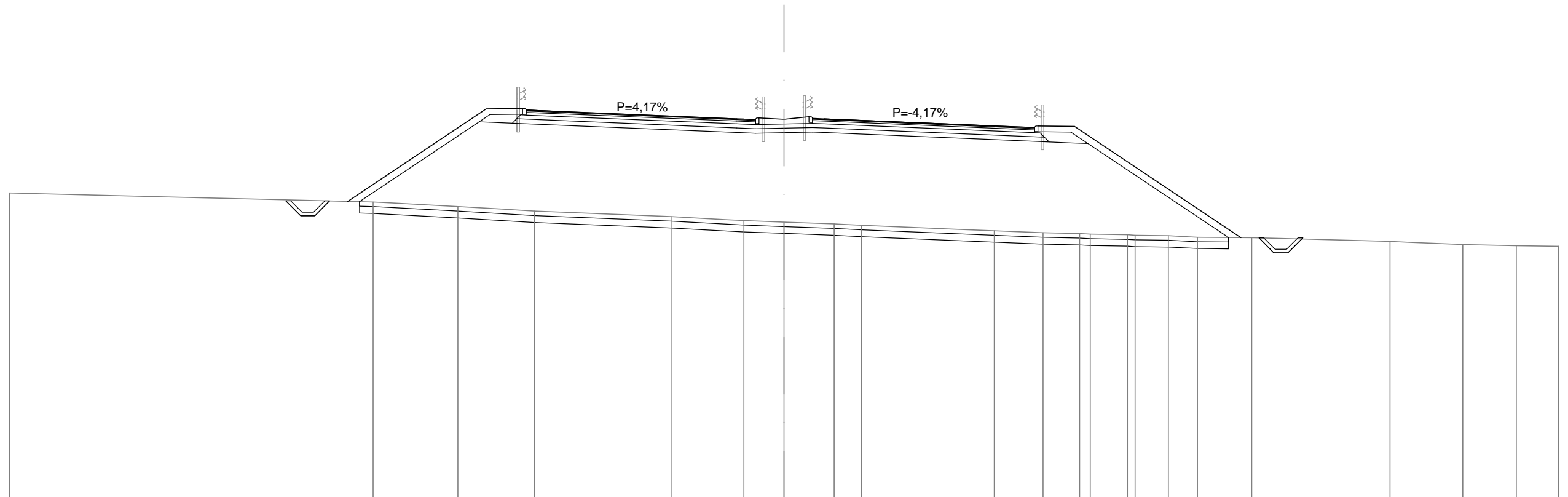


SCAVI E BONIFICHE	
STERRO	1,654 m <sup>2</sup>
SCOTICO	38,173 m
BONIFICA	11,441 m <sup>2</sup>
RILEVATI	
RIEMPIMENTO	1,236 m <sup>2</sup>
RILEVATO	126,312 m <sup>2</sup>
TERRENO VEGETALE	19,292 m
SOVRASTRUTTURA STRADALE	
STRATO DI USURA	19,820 m
STRATO DI BINDER	19,820 m
STRATO DI BASE	19,820 m
STRATO DI FONDAZIONE	4,136 m <sup>2</sup>
STRATO DI SOTTOFONDO TRATTATO	4,672 m <sup>2</sup>
SPARTITRAFFICO	0,556 m <sup>2</sup>
MANUFATTI	
CANALETTA	0,657 m <sup>2</sup>
CORDOLO	0,144 m <sup>2</sup>

SEZIONE N.: 421  
 QT. PROGETTO: 277,644  
 DIST.PROG.: 34325,00  
 DIST.PREC.: 25,00  
 DIST.SUCC.: 25,64

SCALA 1:200

QT.RIF. 261,000



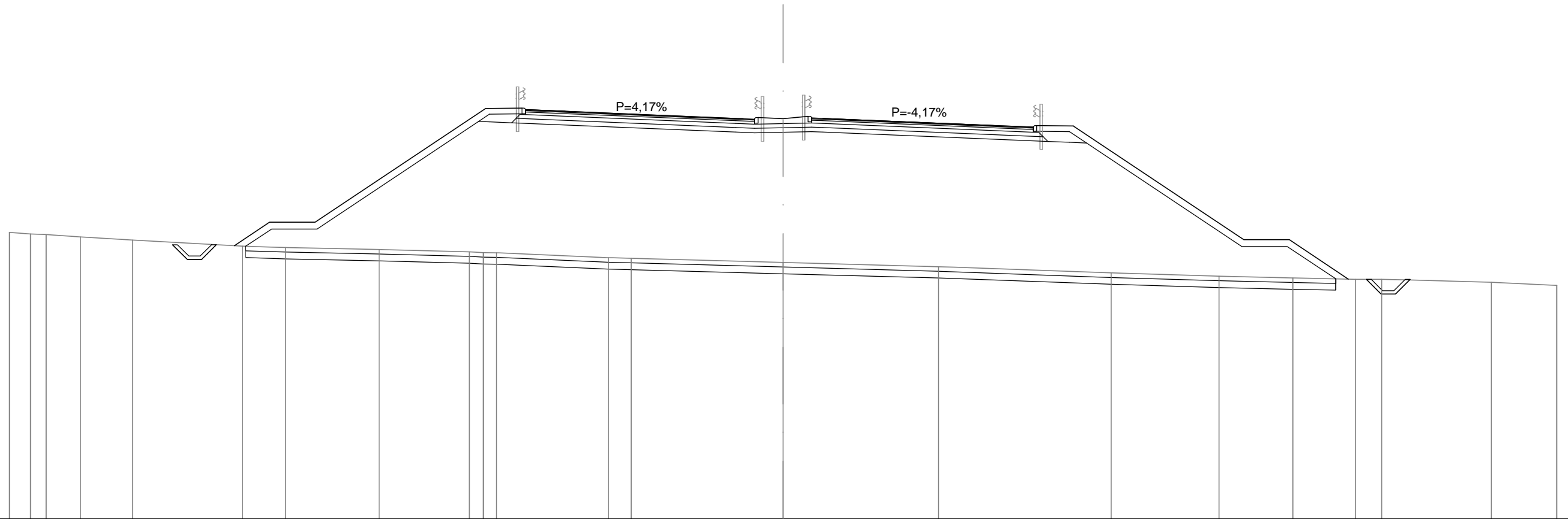
QUOTE TERRENO		274,00	273,80	273,60		273,36	273,19	273,12	273,04	272,98		272,74	272,66	272,62	272,59	272,56	272,54	272,52	272,46	272,43		272,27	272,14	272,08	
DIST.PARZIALI TERRENO			3,72	3,37	5,99		3,19	1,76	2,20	1,19	5,84	2,14	1,60	1,63	1,45	1,29	2,38		6,07		3,19	2,35			
QUOTE PROGETTO		274,03		278,08	278,10	279,53	277,96		277,80		277,64	277,57	277,68	277,63	277,74	277,64		277,49		277,33	277,26	277,33	277,31		272,44
DIST.PARZIALI PROGETTO			6,08	1,60	1,75	3,75	3,75	0,82	1,10	1,10	3,75	3,75	1,75	1,60	7,31										
QUOTE PROGETTO INF.		274,05	273,40	273,40	274,05	274,01		277,04	277,01	277,04	277,06	277,04		277,04	276,63	276,59	276,56			272,44	272,43	271,78	271,78	272,43	
DIST. PARZ. PROG. INF.		0,65	0,62	0,65	1,31		5,25	0,98		9,85	0,82	1,25	1,25		9,25	0,64	0,95	0,75	6,17	1,34	0,65	0,62	0,65		

SCAVI E BONIFICHE	
STERRO	1,739 m <sup>2</sup>
SCOTICO	47,918 m
BONIFICA	14,369 m <sup>2</sup>
RILEVATI	
RIEMPIMENTO	1,236 m <sup>2</sup>
RILEVATO	206,342 m <sup>2</sup>
TERRENO VEGETALE	30,203 m
SOVRASTRUTTURA STRADALE	
STRATO DI USURA	19,820 m
STRATO DI BINDER	19,820 m
STRATO DI BASE	19,820 m
STRATO DI FONDAZIONE	4,136 m <sup>2</sup>
STRATO DI SOTTOFONDO TRATTATO	4,672 m <sup>2</sup>
SPARTITRAFFICO	0,556 m <sup>2</sup>
MANUFATTI	
CANALETTA	0,657 m <sup>2</sup>
CORDOLO	0,144 m <sup>2</sup>

SEZIONE N.: 422  
 QT. PROGETTO: 277,620  
 DIST.PROG.: 34350,64  
 DIST.PREC.: 25,64  
 DIST.SUCC.: 0,01

SCALA 1:200

QT.RIF. 260,000



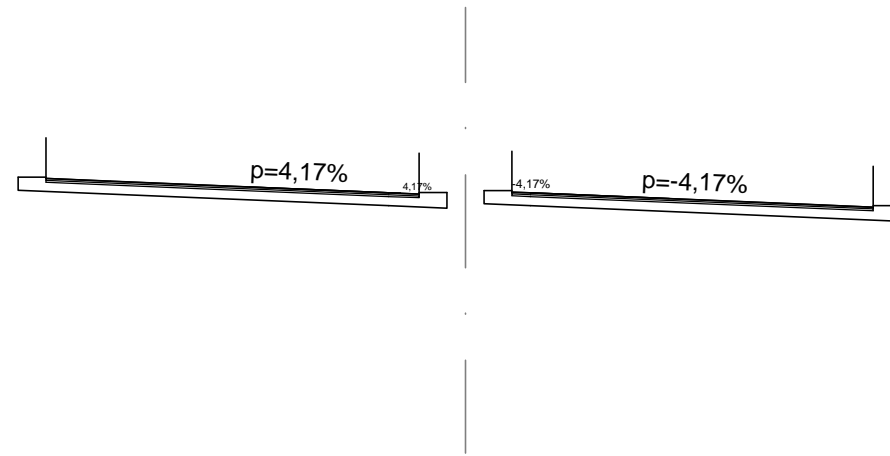
QUOTE TERRENO	272,54	272,52	272,41	272,28	272,01	271,95	271,86	271,76	271,72	271,71	271,50	271,47	271,29	271,10	270,83	270,69	270,61	270,55	270,55	270,42									
DIST.PARZIALI TERRENO	0,70	1,50	2,30	4,83	1,88	4,12	3,97	0,61	0,57	4,93	1,00	6,67	6,83	7,59	4,74	3,24	2,75	1,15	4,82										
QUOTE PROGETTO				272,03	273,06	273,06		278,06	278,08	279,51	277,93	277,78	277,62	277,55	277,66	277,61	277,72	277,62	277,46	277,31	277,23	277,30	277,29	272,29	272,29	270,56			
DIST.PARZIALI PROGETTO				1,55	2,00	7,50	1,60	1,75	3,75	3,75	0,82	1,10	1,10	3,75	3,75	1,75	1,60	7,50	2,00	2,60									
QUOTE PROGETTO INF.				272,07	271,42	271,42	272,07	272,00	272,76	272,76	277,49	277,47	277,43	277,02	276,99	277,01	277,04	277,02	277,01	276,61	276,57	276,54	271,99	271,99	270,57	270,55	269,90	269,90	270,55
DIST. PARZ. PROG. INF.				0,65	0,62	0,65	1,29	1,14	2,00	7,09	0,98	9,85	0,82	1,25	1,25	9,25	0,64	0,95	0,75	6,82	2,00	2,13	1,35	0,65	0,62	0,65			





RILEVATI	
RILEVATO	154,900 m <sup>2</sup>
SOVRASTRUTTURA STRADALE	
STRATO DI USURA	19,820 m
STRATO DI BINDER	19,820 m

SEZIONE N.: 424  
 QT. PROGETTO: 277,537  
 DIST.PROG.: 34375,00  
 DIST.PREC.: 24,35  
 DIST.SUCC.: 25,64



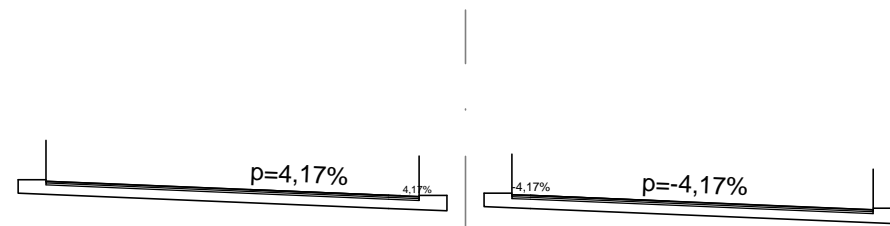
SCALA 1:200

QT.RIF. 256,000

QUOTE TERRENO	270,13		270,01		269,89		269,71		269,53		269,44		269,59	269,60	269,72		270,02		270,26	270,25			
DIST.PARZIALI TERRENO		10,36		7,16		8,71		5,63		2,74		6,33		1,28	2,27		5,08		5,82				
QUOTE PROGETTO						277,87	277,92	277,85		277,69		277,54	277,50	277,50		277,51	277,54		277,38		277,22	277,10	277,15
DIST.PARZIALI PROGETTO						1,75	3,75	3,75		0,82	2,50		3,75	3,75		1,75							
QUOTE PROGETTO INF.						277,82						277,44	277,40	277,45		277,46	277,44				277,05		
DIST. PARZ. PROG. INF.								9,25			0,82	2,50				9,25							

RILEVATI	
RILEVATO	105,286 m <sup>2</sup>
SOVRASTRUTTURA STRADALE	
STRATO DI USURA	19,820 m
STRATO DI BINDER	19,820 m

SEZIONE N.: 425  
 QT. PROGETTO: 277,386  
 DIST.PROG.: 34400,64  
 DIST.PREC.: 25,64  
 DIST.SUCC.: 0,01



SCALA 1:200

QT.RIF. 257,000

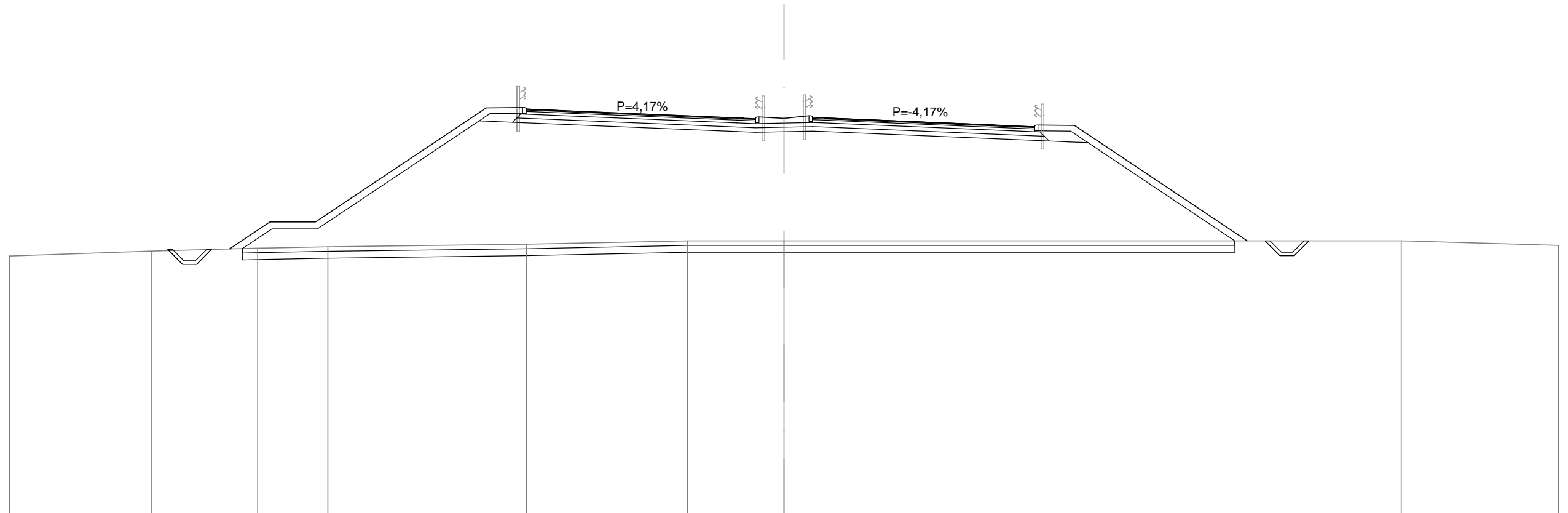
QUOTE TERRENO	271,55	271,68	271,74	271,85	272,00	272,00	272,00				
DIST.PARZIALI TERRENO	4,68	3,08	8,71	7,12	4,19	27,09					
QUOTE PROGETTO				277,72 277,77	277,70	277,54	277,39 277,30 277,35	277,36 277,39	277,23	277,07	276,95 277,00
DIST.PARZIALI PROGETTO				1,75	3,75	3,75	0,82	2,50	3,75	3,75	1,75
QUOTE PROGETTO INF.				277,67			277,29 277,25 277,30	277,31 277,29			276,90
DIST. PARZ. PROG. INF.					9,25		0,82	2,50		9,25	

SCAVI E BONIFICHE	
STERRO	1,607 m <sup>2</sup>
SCOTICO	43,562 m
BONIFICA	13,068 m <sup>2</sup>
RILEVATI	
RIEMPIMENTO	1,236 m <sup>2</sup>
RILEVATO	166,681 m <sup>2</sup>
TERRENO VEGETALE	25,446 m
SOVRASTRUTTURA STRADALE	
STRATO DI USURA	19,820 m
STRATO DI BINDER	19,820 m
STRATO DI BASE	19,820 m
STRATO DI FONDAZIONE	4,136 m <sup>2</sup>
STRATO DI SOTTOFONDO TRATTATO	4,672 m <sup>2</sup>
SPARTITRAFFICO	0,556 m <sup>2</sup>
MANUFATTI	
CANALETTA	0,657 m <sup>2</sup>
CORDOLO	0,144 m <sup>2</sup>

SEZIONE N.: 426  
 QT. PROGETTO: 277,386  
 DIST.PROG.: 34400,65  
 DIST.PREC.: 0,01  
 DIST.SUCC.: 24,35

SCALA 1:200

QT.RIF. 260,000



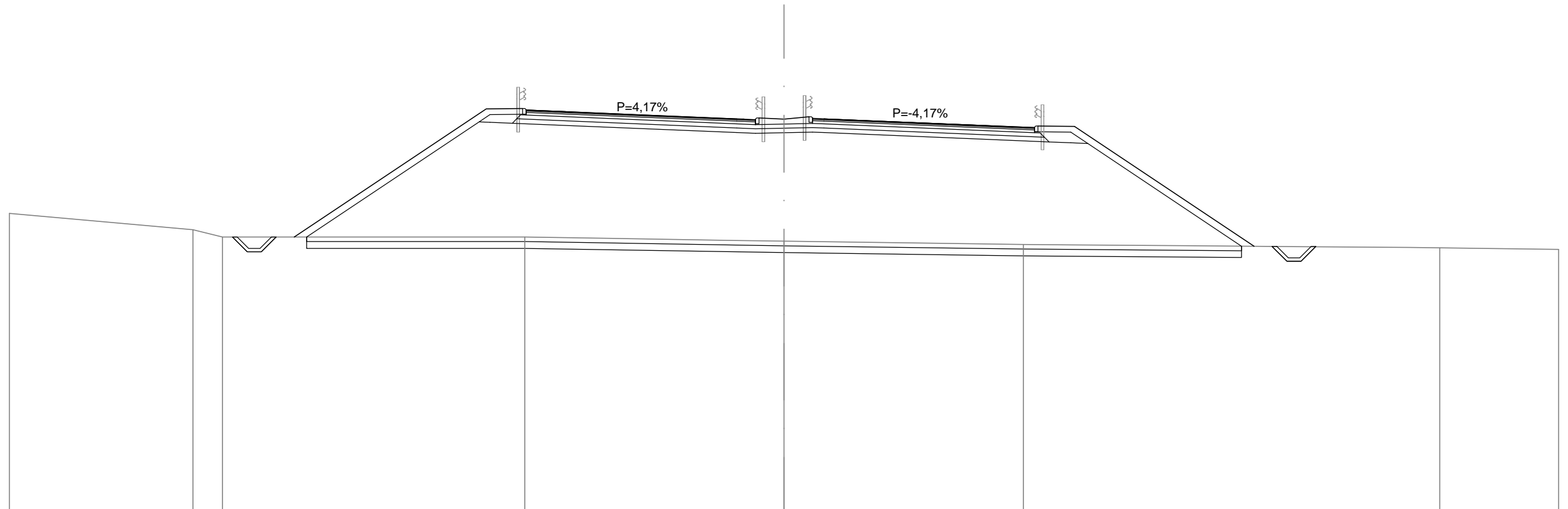
QUOTE TERRENO	271,55		271,68		271,74		271,85		272,00		272,00		272,00	
DIST.PARZIALI TERRENO	4,67		3,08		8,71		7,07		4,24		27,09			
QUOTE PROGETTO	271,64		272,83		272,83		277,83		277,84 279,27		277,70		277,54	
DIST.PARZIALI PROGETTO	1,77		2,00		7,50		1,60		1,75		3,75		3,75	
QUOTE PROGETTO INF.	271,62 270,97 270,97 271,62		271,66 272,53		272,53		277,26 277,24		277,20		276,79 276,75		276,78 276,81 276,79	
DIST. PARZ. PROG. INF.	0,65 0,62 0,65		1,35 1,30		2,00		7,09		0,98		9,85		0,82 1,25 1,25	
	0,64 0,95		0,75		6,45		1,33		0,65 0,62 0,65		272,00 272,00 271,35 271,35 272,00			

SCAVI E BONIFICHE	
STERRO	1,642 m <sup>2</sup>
SCOTICO	41,044 m
BONIFICA	12,312 m <sup>2</sup>
RILEVATI	
RIEMPIMENTO	1,236 m <sup>2</sup>
RILEVATO	161,096 m <sup>2</sup>
TERRENO VEGETALE	22,804 m
SOVRASTRUTTURA STRADALE	
STRATO DI USURA	19,820 m
STRATO DI BINDER	19,820 m
STRATO DI BASE	19,820 m
STRATO DI FONDAZIONE	4,136 m <sup>2</sup>
STRATO DI SOTTOFONDO TRATTATO	4,672 m <sup>2</sup>
SPARTITRAFFICO	0,556 m <sup>2</sup>
MANUFATTI	
CANALETTA	0,657 m <sup>2</sup>
CORDOLO	0,144 m <sup>2</sup>

SEZIONE N.: 427  
 QT. PROGETTO: 277,181  
 DIST.PROG.: 34425,00  
 DIST.PREC.: 24,35  
 DIST.SUCC.: 25,00

SCALA 1:200

QT.RIF. 260,000



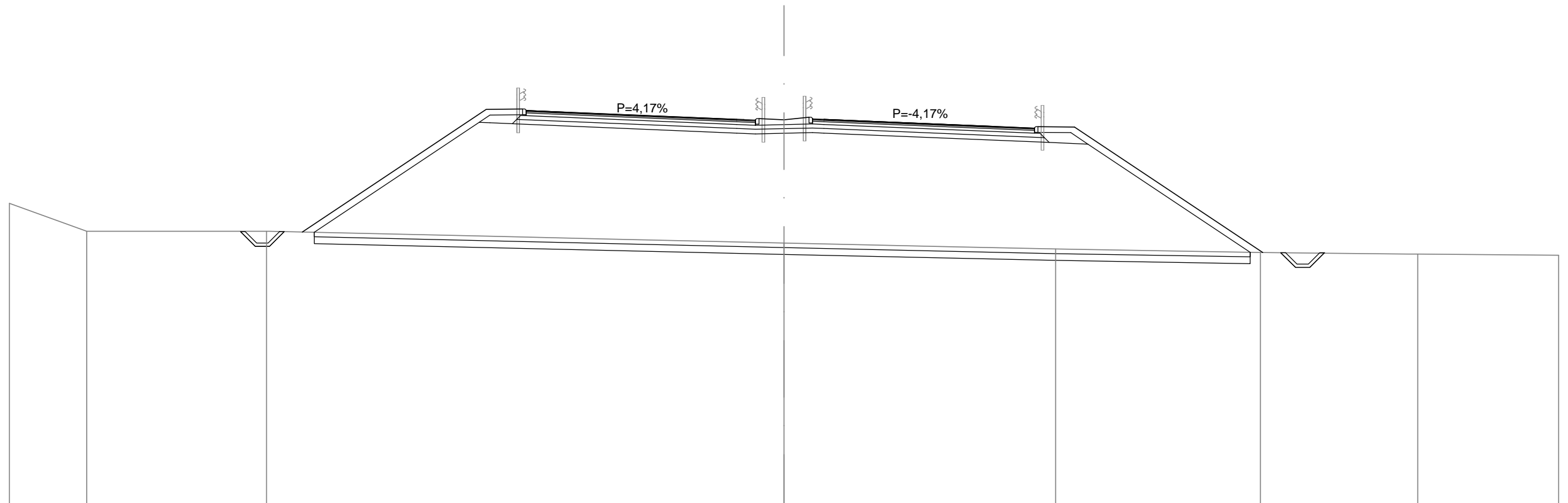
QUOTE TERRENO	272,32	272,00		272,00		271,81		271,67		271,53													
DIST.PARZIALI TERRENO	1,30		13,27			11,38		10,51		18,28													
QUOTE PROGETTO		272,00		277,62	277,64	279,07	277,49	277,34	277,18	277,15	277,22	277,17	277,28	277,18	277,02	276,87	276,80	276,87	276,85	271,59			
DIST.PARZIALI PROGETTO			8,43	1,60	1,75	3,75	3,75	0,82	1,10	1,10	3,75	3,75	1,75	1,60	7,88								
QUOTE PROGETTO INF.		272,00	271,35	271,35	272,00	272,00	277,05	277,03	276,99	276,58	276,55	276,57	276,60	276,58	276,58	276,17	276,13	276,10	271,60	271,59	270,94	270,94	271,59
DIST. PARZ. PROG. INF.		0,65	0,62	0,65	1,33	7,57	0,98		9,85	0,82	1,25	1,25		9,25	0,64	0,95	0,75	6,75	1,34	0,65	0,62	0,65	

SCAVI E BONIFICHE	
STERRO	1,665 m <sup>2</sup>
SCOTICO	41,088 m
BONIFICA	12,323 m <sup>2</sup>
RILEVATI	
RIEMPIMENTO	1,236 m <sup>2</sup>
RILEVATO	163,283 m <sup>2</sup>
TERRENO VEGETALE	22,834 m
SOVRASTRUTTURA STRADALE	
STRATO DI USURA	19,820 m
STRATO DI BINDER	19,820 m
STRATO DI BASE	19,820 m
STRATO DI FONDAZIONE	4,136 m <sup>2</sup>
STRATO DI SOTTOFONDO TRATTATO	4,672 m <sup>2</sup>
SPARTITRAFFICO	0,556 m <sup>2</sup>
MANUFATTI	
CANALETTA	0,657 m <sup>2</sup>
CORDOLO	0,144 m <sup>2</sup>

SEZIONE N.: 428  
 QT. PROGETTO: 276,909  
 DIST.PROG.: 34450,00  
 DIST.PREC.: 25,00  
 DIST.SUCC.: 25,00

SCALA 1:200

QT.RIF. 260,000



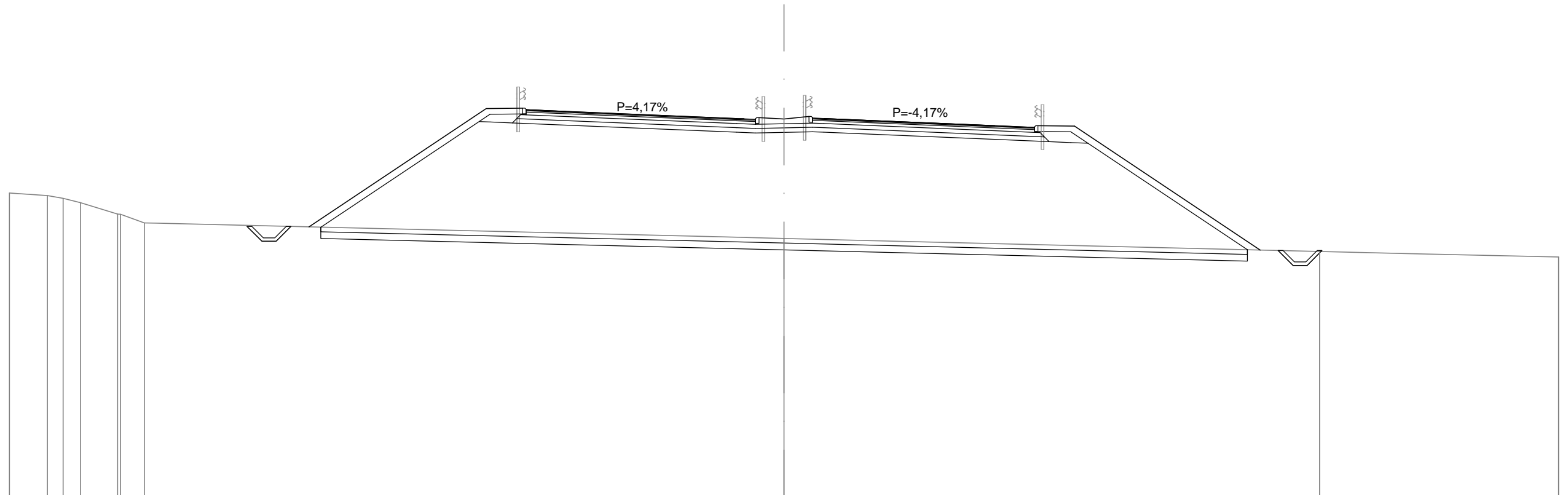
QUOTE TERRENO	272,00	272,00						271,48						271,22			271,07		271,00									
DIST.PARZIALI TERRENO		7,89						22,71						11,92			8,98		6,91									
QUOTE PROGETTO			271,96					277,35	277,36	278,79	277,22		277,06				276,75	276,60	276,52	276,59	276,58		271,07					
DIST.PARZIALI PROGETTO				8,07				1,60	1,75	3,75		3,75		0,82	1,10	1,10	3,75	3,75	1,75	1,60		8,26						
QUOTE PROGETTO INF.			271,98	271,33	271,33	271,98	271,95		276,78	276,76	276,72				276,31	276,27	276,30		276,30	275,90	275,86	275,83		271,07	271,06	270,41	270,41	271,06
DIST. PARZ. PROG. INF.			0,65	0,62	0,65	1,31		7,24	0,98			9,85			0,82	1,25	1,25		9,25	0,64	0,95	0,75		7,12	1,34	0,65	0,62	0,65

SCAVI E BONIFICHE	
STERRO	1,657 m <sup>2</sup>
SCOTICO	40,678 m
BONIFICA	12,200 m <sup>2</sup>
RILEVATI	
RIEMPIMENTO	1,236 m <sup>2</sup>
RILEVATO	156,661 m <sup>2</sup>
TERRENO VEGETALE	22,347 m
SOVRASTRUTTURA STRADALE	
STRATO DI USURA	19,820 m
STRATO DI BINDER	19,820 m
STRATO DI BASE	19,820 m
STRATO DI FONDAZIONE	4,136 m <sup>2</sup>
STRATO DI SOTTOFONDO TRATTATO	4,672 m <sup>2</sup>
SPARTITRAFFICO	0,556 m <sup>2</sup>
MANUFATTI	
CANALETTA	0,657 m <sup>2</sup>
CORDOLO	0,144 m <sup>2</sup>

SEZIONE N.: 429  
 QT. PROGETTO: 276,574  
 DIST.PROG.: 34475,00  
 DIST.PREC.: 25,00  
 DIST.SUCC.: 25,00

SCALA 1:200

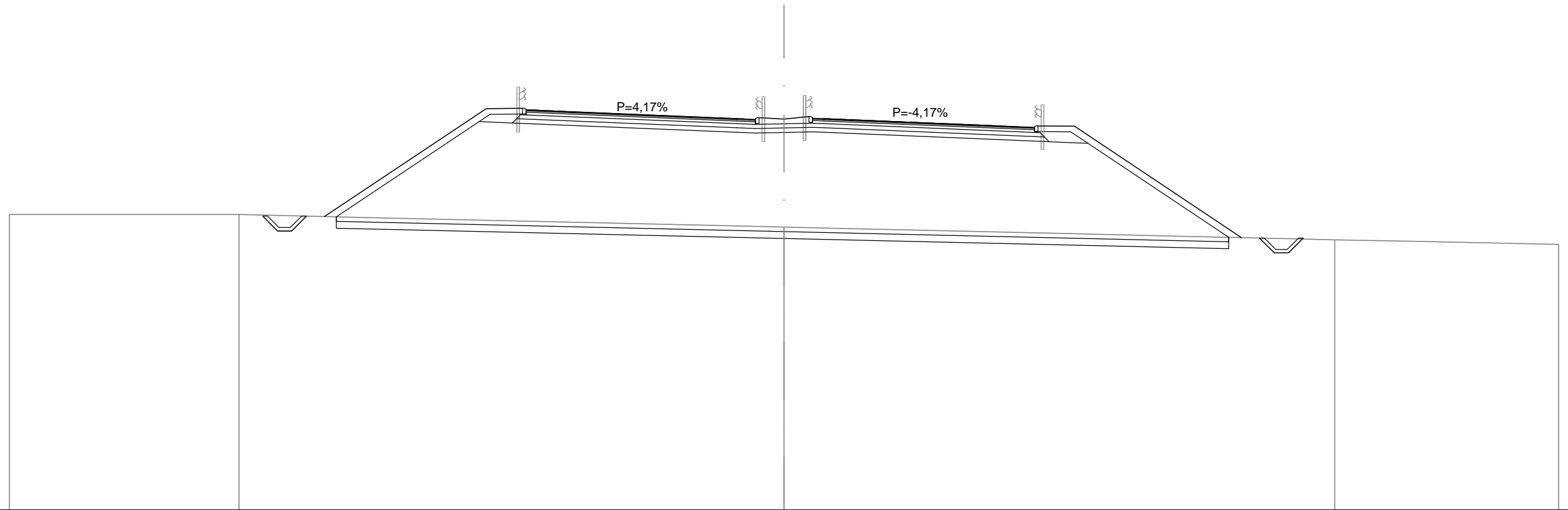
QT.RIF. 260,000



QUOTE TERRENO	273,19	273,08	272,89	272,38	272,38	272,00											271,32											270,74													
DIST.PARZIALI TERRENO	0,69	0,76	1,63	1,05	28,07										23,51																										
QUOTE PROGETTO				271,82											277,01	277,03	278,46	276,89			276,73			276,57	276,50	276,61	276,56	276,67	276,57			276,42			276,26	276,19	276,26	276,24			270,81
DIST.PARZIALI PROGETTO				7,78	1,60	1,75	3,75	3,75	0,82	1,10	1,10	3,75	3,75	1,75	1,60	8,15																									
QUOTE PROGETTO INF.	271,84	271,19	271,19	271,84	271,81											276,45	276,43	276,38			275,97	275,94	275,97	275,99	275,97			275,97	275,56	275,52	275,49			270,82	270,79	270,14	270,14	270,79			
DIST. PARZ. PROG. INF.	0,65	0,62	0,65	1,31	6,95	0,98	9,85	0,82	1,25	1,25	9,25	0,64	0,95	0,75	7,00	1,35	0,65	0,62	0,65																						

SCAVI E BONIFICHE	
STERRO	1,658 m <sup>2</sup>
SCOTICO	39,174 m
BONIFICA	11,749 m <sup>2</sup>
RILEVATI	
RIEMPIMENTO	1,236 m <sup>2</sup>
RILEVATO	136,768 m <sup>2</sup>
TERRENO VEGETALE	20,541 m
SOVRASTRUTTURA STRADALE	
STRATO DI USURA	19,820 m
STRATO DI BINDER	19,820 m
STRATO DI BASE	19,820 m
STRATO DI FONDAZIONE	4,136 m <sup>2</sup>
STRATO DI SOTTOFONDO TRATTATO	4,672 m <sup>2</sup>
SPARTITRAFFICO	0,556 m <sup>2</sup>
MANUFATTI	
CANALETTA	0,657 m <sup>2</sup>
CORDOLO	0,144 m <sup>2</sup>

SEZIONE N.: 430  
 QT. PROGETTO: 276,186  
 DIST.PROG.: 34500,00  
 DIST.PREC.: 25,00  
 DIST.SUCC.: 25,00



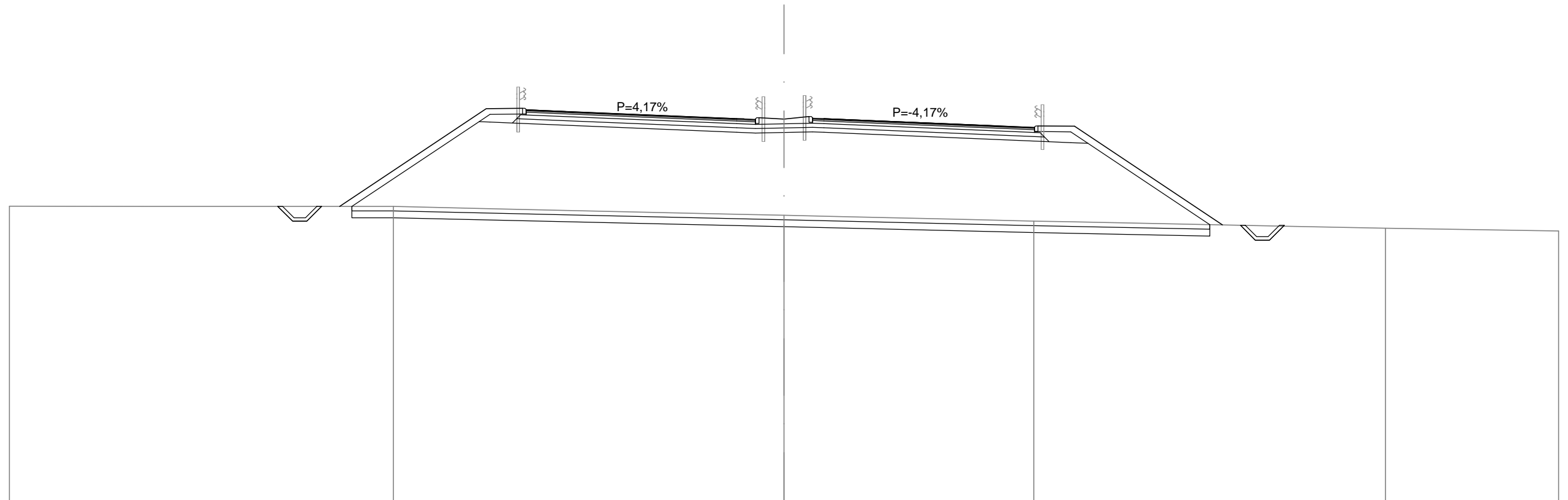
SCALA 1:200

QT.RIF. 259,000

QUOTE TERRENO	271,98		271,43										270,87															
DIST.PARZIALI TERRENO	23,93																							24,17				
QUOTE PROGETTO	271,89		276,63	276,64	278,07	276,50	276,34	276,19	276,11	276,23	276,17	276,28	276,19	276,03	275,87	275,80	275,87	275,85	270,97									
DIST.PARZIALI PROGETTO	7,10		1,60	1,75	3,75	3,75	0,82	1,10	1,10	3,75	3,75	1,75	1,60	7,33														
QUOTE PROGETTO INF.	271,91	271,26	271,26	271,91	271,88	276,06	276,04	276,00	275,59	275,55	275,58	275,61	275,59	275,58	275,17	275,13	275,10	270,98	270,95	270,30	270,30	270,95						
DIST. PARZ. PROG. INF.	0,65	0,62	0,65	1,31	6,26	0,98	9,85				0,82	1,25	1,25	9,25				0,64	0,95	0,75	6,18				1,35	0,65	0,62	0,65

SCAVI E BONIFICHE	
STERRO	1,620 m <sup>2</sup>
SCOTICO	37,661 m
BONIFICA	11,296 m <sup>2</sup>
RILEVATI	
RIEMPIMENTO	1,236 m <sup>2</sup>
RILEVATO	116,971 m <sup>2</sup>
TERRENO VEGETALE	18,742 m
SOVRASTRUTTURA STRADALE	
STRATO DI USURA	19,820 m
STRATO DI BINDER	19,820 m
STRATO DI BASE	19,820 m
STRATO DI FONDAZIONE	4,136 m <sup>2</sup>
STRATO DI SOTTOFONDO TRATTATO	4,672 m <sup>2</sup>
SPARTITRAFFICO	0,556 m <sup>2</sup>
MANUFATTI	
CANALETTA	0,657 m <sup>2</sup>
CORDOLO	0,144 m <sup>2</sup>

SEZIONE N.: 431  
 QT. PROGETTO: 275,806  
 DIST.PROG.: 34525,00  
 DIST.PREC.: 25,00  
 DIST.SUCC.: 25,00



SCALA 1:200

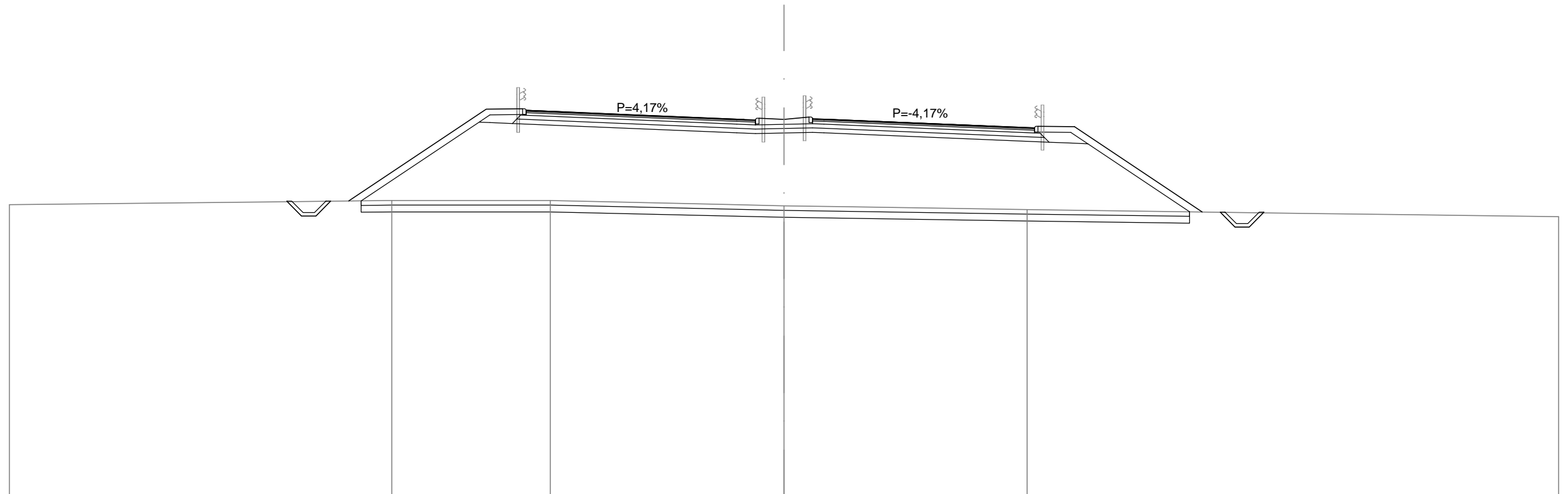
QT.RIF. 259,000

QUOTE TERRENO		271,95		271,56		271,31		270,99														
DIST.PARZIALI TERRENO			17,14		10,96		15,44															
QUOTE PROGETTO		271,95	276,25	276,26	276,12	275,96	275,81	275,73	275,85	275,79	275,90	275,81	275,65	275,49	275,42	275,49	275,47	271,14				
DIST.PARZIALI PROGETTO		6,43	1,60	1,75	3,75	3,75	0,82	1,10	1,10	3,75	3,75	1,75	1,60	6,50								
QUOTE PROGETTO INF.	271,96	271,31	271,31	271,96	271,95	275,68	275,66	275,62	275,21	275,17	275,20	275,23	275,21	275,20	274,79	274,75	274,72	271,15	271,13	270,48	270,48	271,13
DIST. PARZ. PROG. INF.	0,65	0,62	0,65	1,33	5,58	0,98	9,85	0,82	1,25	1,25	9,25	0,64	0,95	0,75	5,35	1,35	0,65	0,62	0,65			



SCAVI E BONIFICHE	
STERRO	1,612 m <sup>2</sup>
SCOTICO	36,366 m
BONIFICA	10,909 m <sup>2</sup>
RILEVATI	
RIEMPIMENTO	1,236 m <sup>2</sup>
RILEVATO	100,214 m <sup>2</sup>
TERRENO VEGETALE	17,196 m
SOVRASTRUTTURA STRADALE	
STRATO DI USURA	19,820 m
STRATO DI BINDER	19,820 m
STRATO DI BASE	19,820 m
STRATO DI FONDAZIONE	4,136 m <sup>2</sup>
STRATO DI SOTTOFONDO TRATTATO	4,672 m <sup>2</sup>
SPARTITRAFFICO	0,556 m <sup>2</sup>
MANUFATTI	
CANALETTA	0,657 m <sup>2</sup>
CORDOLO	0,144 m <sup>2</sup>

SEZIONE N.: 432  
 QT. PROGETTO: 275,498  
 DIST.PROG.: 34550,00  
 DIST.PREC.: 25,00  
 DIST.SUCC.: 25,00



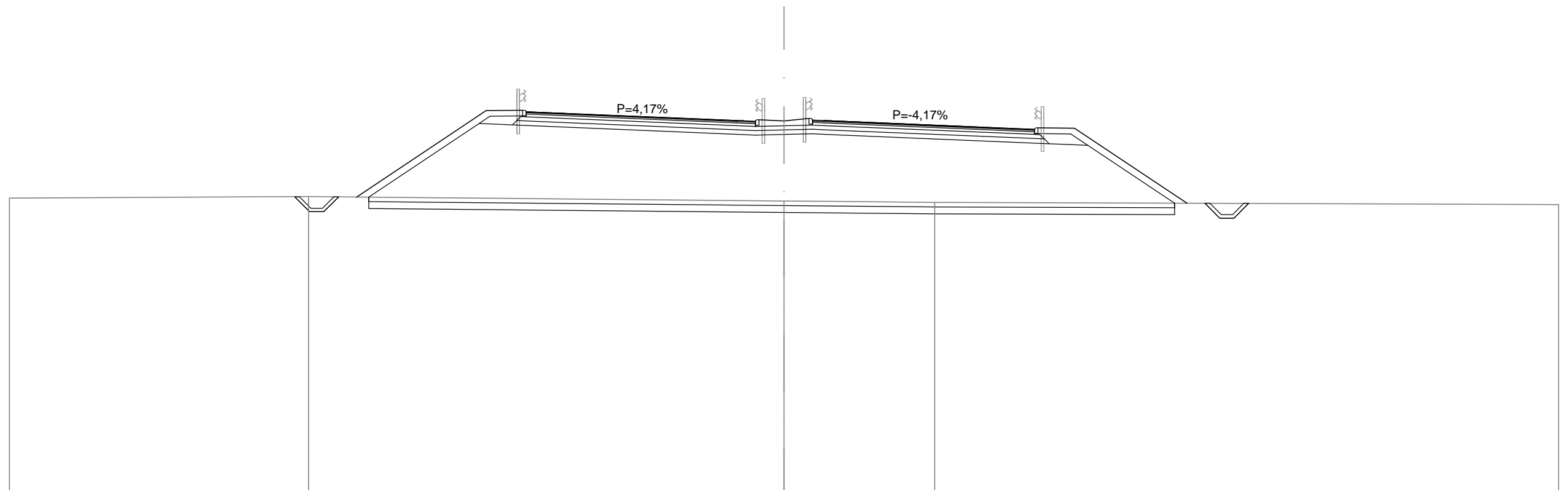
SCALA 1:200

QT.RIF. 259,000

QUOTE TERRENO		271,93		271,93		271,70		271,53															
DIST.PARZIALI TERRENO			6,95		10,26			10,67															
QUOTE PROGETTO		271,91	275,94	275,95	277,38	275,81	275,65	275,50	275,42	275,54	275,48	275,59	275,50	275,34	275,19	275,11	275,18	275,17	271,43				
DIST.PARZIALI PROGETTO		6,04	1,60	1,75	3,75	3,75	0,82	1,10	1,10	3,75	3,75	1,75	1,60	5,61									
QUOTE PROGETTO INF.		271,90	275,37	275,35	275,31		274,90	274,86	274,89	274,92	274,90		274,89	274,49	274,45	274,42			271,44	271,42	270,77	270,77	271,42
DIST. PARZ. PROG. INF.		0,65	0,62	0,65	1,34	5,18	0,98		9,85	0,82	1,25	1,25		9,25	0,64	0,95	0,75	4,47	1,34	0,65	0,62	0,65	

SCAVI E BONIFICHE	
STERRO	1,664 m <sup>2</sup>
SCOTICO	35,368 m
BONIFICA	10,610 m <sup>2</sup>
RILEVATI	
RIEMPIMENTO	1,236 m <sup>2</sup>
RILEVATO	90,593 m <sup>2</sup>
TERRENO VEGETALE	15,969 m
SOVRASTRUTTURA STRADALE	
STRATO DI USURA	19,820 m
STRATO DI BINDER	19,820 m
STRATO DI BASE	19,820 m
STRATO DI FONDAZIONE	4,136 m <sup>2</sup>
STRATO DI SOTTOFONDO TRATTATO	4,672 m <sup>2</sup>
SPARTITRAFFICO	0,556 m <sup>2</sup>
MANUFATTI	
CANALETTA	0,657 m <sup>2</sup>
CORDOLO	0,144 m <sup>2</sup>

SEZIONE N.: 433  
 QT. PROGETTO: 275,269  
 DIST.PROG.: 34575,00  
 DIST.PREC.: 25,00  
 DIST.SUCC.: 25,00



SCALA 1:200

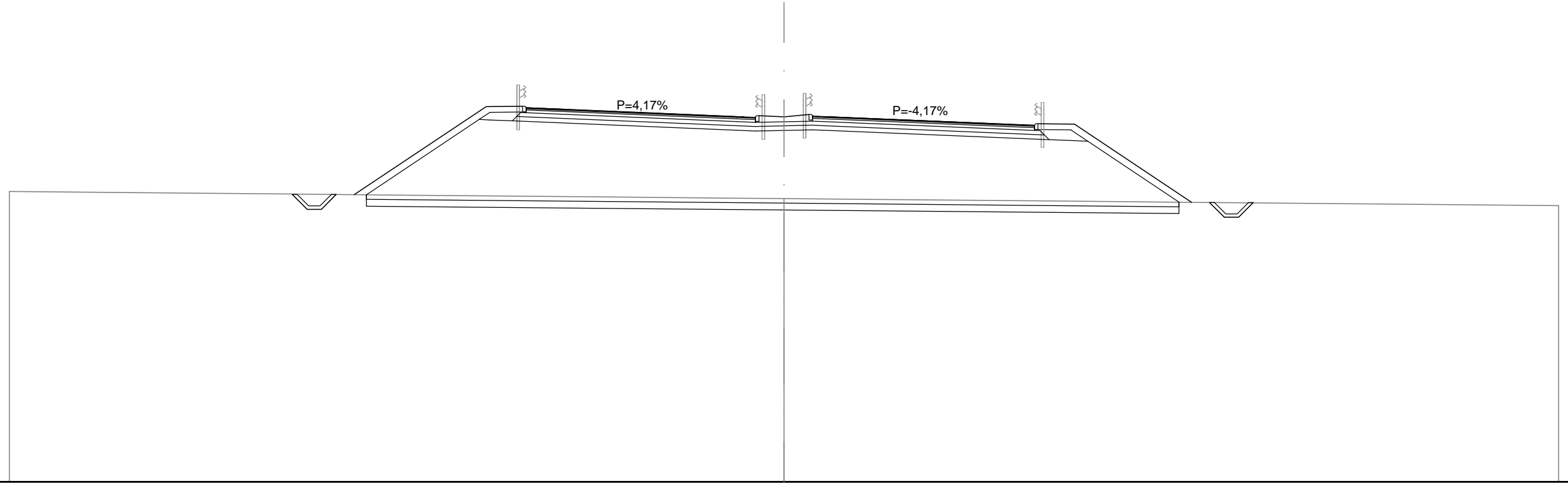
QT.RIF. 259,000

QUOTE TERRENO	271,93															271,74					271,68																																													
DIST.PARZIALI TERRENO	20,87															6,61																																																		
QUOTE PROGETTO	271,92			275,71			275,72			275,58			275,42			275,27			275,19			275,31			275,25			275,36			275,27			275,11			274,96			274,88			274,95			274,94			271,64																	
DIST.PARZIALI PROGETTO	5,69			1,60			1,75			3,75			3,75			0,82			1,10			1,10			3,75			3,75			1,75			1,60			4,94																													
QUOTE PROGETTO INF.	271,92			271,27			271,27			271,92			271,91			275,14			275,12			275,08			274,67			274,63			274,66			274,69			274,67			274,66			274,26			274,22			274,19			271,65			271,64			270,99			270,99			271,64		
DIST. PARZ. PROG. INF.	0,65			0,62			0,65			1,32			4,84			0,98			9,85			0,82			1,25			1,25			9,25			0,64			0,95			0,75			3,81			1,33			0,65			0,62			0,65											



SCAVI E BONIFICHE	
STERRO	1,657 m <sup>2</sup>
SCOTICO	35,671 m
BONIFICA	10,701 m <sup>2</sup>
RILEVATI	
RIEMPIMENTO	1,236 m <sup>2</sup>
RILEVATO	93,434 m <sup>2</sup>
TERRENO VEGETALE	16,340 m
SOVRASTRUTTURA STRADALE	
STRATO DI USURA	19,820 m
STRATO DI BINDER	19,820 m
STRATO DI BASE	19,820 m
STRATO DI FONDAZIONE	4,136 m <sup>2</sup>
STRATO DI SOTTOFONDO TRATTATO	4,672 m <sup>2</sup>
SPARTITRAFFICO	0,556 m <sup>2</sup>
MANUFATTI	
CANALETTA	0,657 m <sup>2</sup>
CORDOLO	0,144 m <sup>2</sup>

SEZIONE N.: 435  
 QT. PROGETTO: 275,016  
 DIST.PROG.: 34625,00  
 DIST.PREC.: 25,00  
 DIST.SUCC.: 25,00



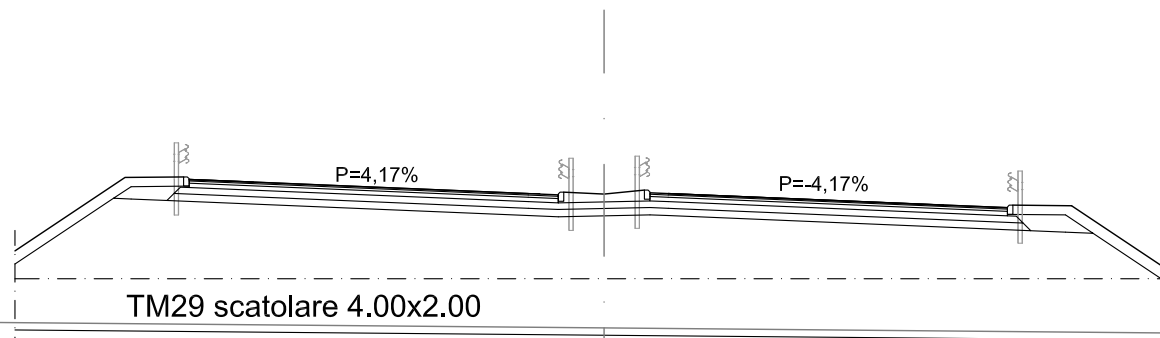
SCALA 1:200

QT.RIF. 259,000

QUOTE TERRENO	271,42																												
DIST.PARZIALI TERRENO																													
QUOTE PROGETTO		271,59		275,46	275,47	276,90	275,33		275,17		275,02	274,94	275,06	275,00	275,11	275,02		274,86		274,70	274,63	274,70	274,68		271,26				
DIST.PARZIALI PROGETTO			5,79	1,60	1,75		3,75		3,75		0,82	1,10	1,10		3,75		3,75		1,75	1,60		5,14							
QUOTE PROGETTO INF.		271,60	270,95	270,95	271,60	271,59		274,89	274,87	274,83		274,42	274,38	274,41	274,44	274,42			274,41	274,00	273,96	273,93			271,26	271,25	270,60	270,60	271,25
DIST. PARZ. PROG. INF.		0,65	0,62	0,65	1,32		4,95	0,98			9,85	0,82	1,25	1,25			9,25		0,64	0,95	0,75		4,00	1,34	0,65	0,62	0,65		

SCAVI E BONIFICHE	
STERRO	1,657 m <sup>2</sup>
SCOTICO	35,874 m
BONIFICA	10,762 m <sup>2</sup>
RILEVATI	
RIEMPIMENTO	1,236 m <sup>2</sup>
RILEVATO	95,846 m <sup>2</sup>
TERRENO VEGETALE	16,583 m
SOVRASTRUTTURA STRADALE	
STRATO DI USURA	19,820 m
STRATO DI BINDER	19,820 m
STRATO DI BASE	19,820 m
STRATO DI FONDAZIONE	4,136 m <sup>2</sup>
STRATO DI SOTTOFONDO TRATTATO	4,672 m <sup>2</sup>
SPARTITRAFFICO	0,556 m <sup>2</sup>
MANUFATTI	
CANALETTA	0,657 m <sup>2</sup>
CORDOLO	0,144 m <sup>2</sup>

SEZIONE N.: 436  
 QT. PROGETTO: 274,916  
 DIST.PROG.: 34650,00  
 DIST.PREC.: 25,00  
 DIST.SUCC.: 25,00



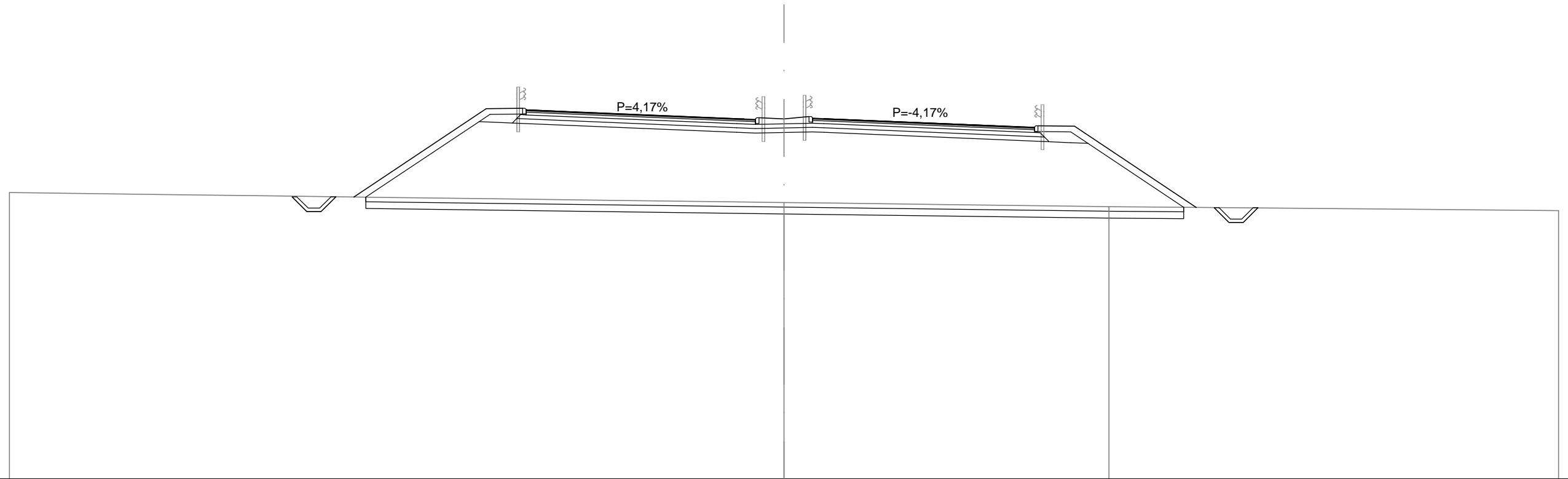
SCALA 1:200

QT.RIF. 259,000

QUOTE TERRENO	-271,25																																								
DIST.PARZIALI TERRENO																																									
QUOTE PROGETTO			271,42			275,36			275,37	276,80			275,23			275,07			274,92	274,84	274,96	274,90	275,01	274,92		274,76			274,60	274,53	274,60	274,58			271,09						
DIST.PARZIALI PROGETTO				5,90		1,60	1,75	3,75		3,75	0,82	1,10	1,10		3,75	3,75	1,75	1,60	5,24																						
QUOTE PROGETTO INF.		271,43	270,78	270,78	271,43	271,42		274,79	274,77	274,73					274,32	274,28	274,31	274,34	274,32												274,31	273,90	273,86	273,83			271,10	271,08	270,43	270,43	271,08
DIST. PARZ. PROG. INF.		0,65	0,62	0,65	1,32		5,05	0,98			9,85	0,82	1,25	1,25			9,25													0,64	0,95	0,75		4,10	1,34	0,65	0,62	0,65			

SCAVI E BONIFICHE	
STERRO	1,664 m <sup>2</sup>
SCOTICO	35,896 m
BONIFICA	10,768 m <sup>2</sup>
RILEVATI	
RIEMPIMENTO	1,236 m <sup>2</sup>
RILEVATO	96,273 m <sup>2</sup>
TERRENO VEGETALE	16,604 m
SOVRASTRUTTURA STRADALE	
STRATO DI USURA	19,820 m
STRATO DI BINDER	19,820 m
STRATO DI BASE	19,820 m
STRATO DI FONDAZIONE	4,136 m <sup>2</sup>
STRATO DI SOTTOFONDO TRATTATO	4,672 m <sup>2</sup>
SPARTITRAFFICO	0,556 m <sup>2</sup>
MANUFATTI	
CANALETTA	0,657 m <sup>2</sup>
CORDOLO	0,144 m <sup>2</sup>

SEZIONE N.: 437  
 QT. PROGETTO: 274,816  
 DIST.PROG.: 34675,00  
 DIST.PREC.: 25,00  
 DIST.SUCC.: 25,00



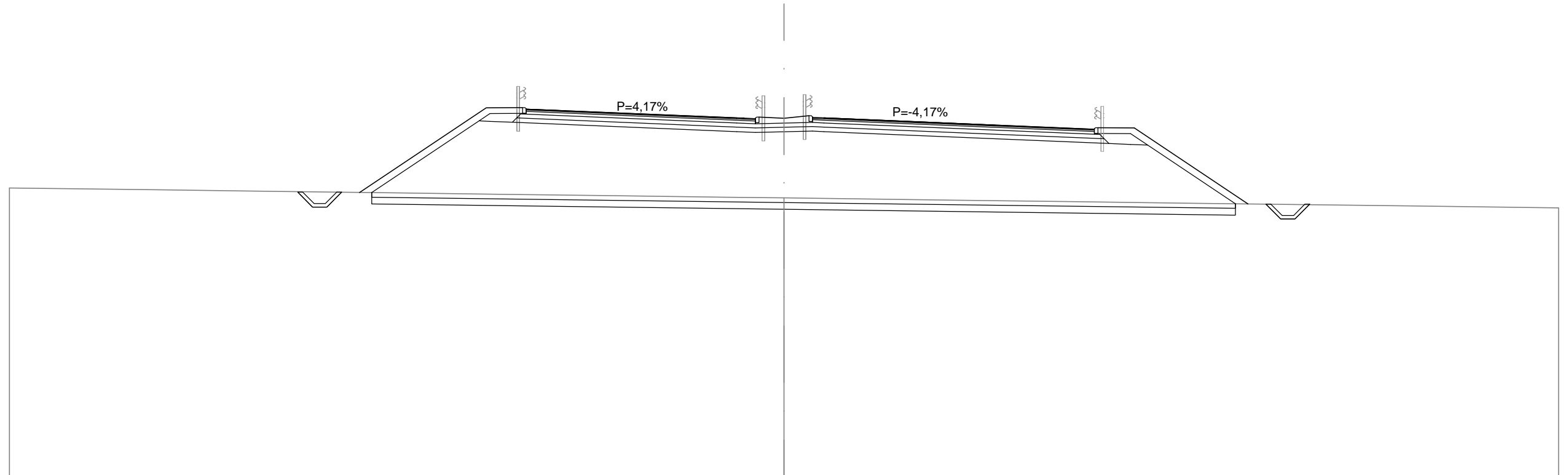
SCALA 1:200

QT.RIF. 259,000

QUOTE TERRENO																271,14																270,96		
DIST.PARZIALI TERRENO																14,27																		
QUOTE PROGETTO				271,38				275,26	275,27	276,70	275,13				274,97	274,82	274,74	274,86	274,80	274,91	274,82				274,66	274,50	274,43	274,50	274,48				270,92	
DIST.PARZIALI PROGETTO				5,81				1,60	1,75	3,75	3,75				0,82	1,10	1,10	3,75	3,75	1,75	1,60	5,34				1,34	0,65	0,62	0,65	0,65				
QUOTE PROGETTO INF.	271,39	270,74	270,74	271,39	271,37				274,69	274,67	274,63				274,22	274,18	274,21	274,24	274,22				274,21	273,80	273,76	273,73				270,93	270,91	270,26	270,26	270,91
DIST. PARZ. PROG. INF.	0,65	0,62	0,65	1,32	4,97				0,98				9,85	0,82	1,25	1,25				9,25	0,64	0,95	0,75	4,21				1,34	0,65	0,62	0,65			

SCAVI E BONIFICHE	
STERRO	1,657 m <sup>2</sup>
SCOTICO	37,910 m
BONIFICA	11,372 m <sup>2</sup>
RILEVATI	
RIEMPIMENTO	1,236 m <sup>2</sup>
RILEVATO	96,581 m <sup>2</sup>
TERRENO VEGETALE	15,873 m
SOVRASTRUTTURA STRADALE	
STRATO DI USURA	22,445 m
STRATO DI BINDER	22,445 m
STRATO DI BASE	22,445 m
STRATO DI FONDAZIONE	4,609 m <sup>2</sup>
STRATO DI SOTTOFONDO TRATTATO	5,197 m <sup>2</sup>
SPARTITRAFFICO	0,556 m <sup>2</sup>
MANUFATTI	
CANALETTA	0,657 m <sup>2</sup>
CORDOLO	0,144 m <sup>2</sup>

SEZIONE N.: 438  
 QT. PROGETTO: 274,716  
 DIST.PROG.: 34700,00  
 DIST.PREC.: 25,00  
 DIST.SUCC.: 25,00



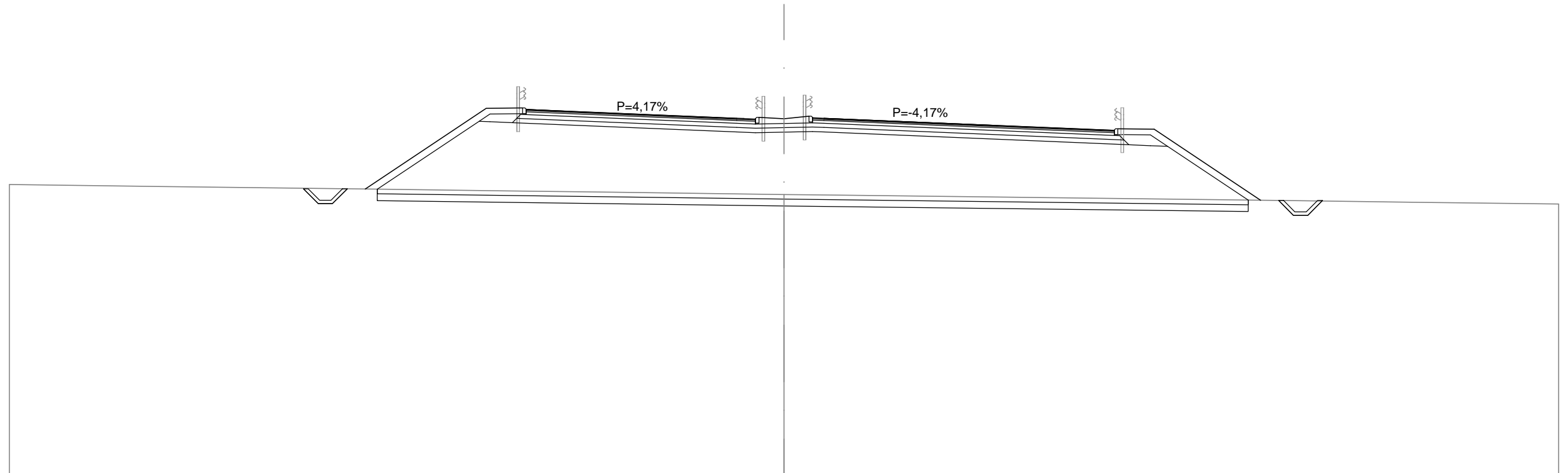
SCALA 1:200

QT.RIF. 259,000

QUOTE TERRENO	271,21																								
DIST.PARZIALI TERRENO																									
QUOTE PROGETTO		271,45		275,16	275,17	276,60	275,03	274,87		274,72	274,64	274,76	274,70	274,81	274,72	274,56	274,40	274,25	274,22	274,29	274,27	270,95			
DIST.PARZIALI PROGETTO		5,56	1,60	1,75	3,75	3,75	0,82	1,10	1,10	3,75	3,75	3,56	0,81	1,60	4,99										
QUOTE PROGETTO INF.	271,46	270,81	270,81	271,46	271,44	274,59	274,57	274,53		274,12	274,08	274,11	274,14	274,12		274,00	273,59	273,55	273,52		270,96	270,94	270,29	270,29	270,94
DIST. PARZ. PROG. INF.	0,65	0,62	0,65	1,32		0,98			9,85	0,82	1,25	1,25			11,88	0,64	0,95	0,75	3,85	1,34	0,65	0,62	0,65		

SCAVI E BONIFICHE	
STERRO	1,658 m <sup>2</sup>
SCOTICO	38,223 m
BONIFICA	11,466 m <sup>2</sup>
RILEVATI	
RIEMPIMENTO	1,236 m <sup>2</sup>
RILEVATO	92,094 m <sup>2</sup>
TERRENO VEGETALE	15,198 m
SOVRASTRUTTURA STRADALE	
STRATO DI USURA	23,320 m
STRATO DI BINDER	23,320 m
STRATO DI BASE	23,320 m
STRATO DI FONDAZIONE	4,766 m <sup>2</sup>
STRATO DI SOTTOFONDO TRATTATO	5,372 m <sup>2</sup>
SPARTITRAFFICO	0,556 m <sup>2</sup>
MANUFATTI	
CANALETTA	0,657 m <sup>2</sup>
CORDOLO	0,144 m <sup>2</sup>

SEZIONE N.: 439  
 QT. PROGETTO: 274,616  
 DIST.PROG.: 34725,00  
 DIST.PREC.: 25,00  
 DIST.SUCC.: 25,00



SCALA 1:200

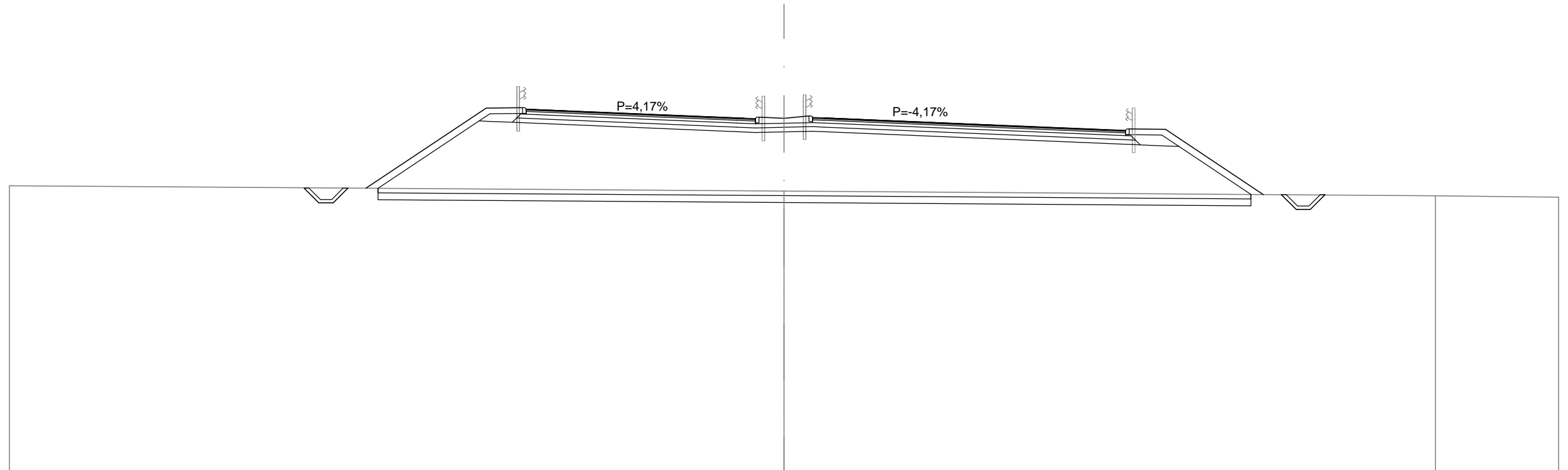
QT.RIF. 259,000

QUOTE TERRENO																271,28																																								
DIST.PARZIALI TERRENO																																																								
QUOTE PROGETTO						271,51						275,06	275,07 276,50		274,93						274,77						274,62	274,54 274,66		274,60	274,71 274,62		274,46						274,30						274,11	274,15 274,14		271,02								
DIST.PARZIALI PROGETTO						5,31						1,60	1,75		3,75						3,75						0,82	1,10		1,10	3,75		3,75						4,75	1,60		4,67														
QUOTE PROGETTO INF.	271,52	270,87	270,87	271,52	271,51						274,49	274,47	274,43											274,02	273,98	274,01	274,04	274,02						273,86	273,46	273,42	273,39						271,03	271,01	270,36	270,36	271,01									
DIST. PARZ. PROG. INF.	0,65	0,62	0,65	1,32	4,47						0,98											9,85						0,82	1,25		1,25	12,75							0,64	0,95	0,75	3,54						1,34	0,65	0,62	0,65					



SCAVI E BONIFICHE	
STERRO	1,656 m <sup>2</sup>
SCOTICO	38,306 m
BONIFICA	11,492 m <sup>2</sup>
RILEVATI	
RIEMPIMENTO	1,236 m <sup>2</sup>
RILEVATO	88,053 m <sup>2</sup>
TERRENO VEGETALE	14,700 m
SOVRASTRUTTURA STRADALE	
STRATO DI USURA	23,820 m
STRATO DI BINDER	23,820 m
STRATO DI BASE	23,820 m
STRATO DI FONDAZIONE	4,856 m <sup>2</sup>
STRATO DI SOTTOFONDO TRATTATO	5,472 m <sup>2</sup>
SPARTITRAFFICO	0,556 m <sup>2</sup>
MANUFATTI	
CANALETTA	0,657 m <sup>2</sup>
CORDOLO	0,144 m <sup>2</sup>

SEZIONE N.: 440  
 QT. PROGETTO: 274,516  
 DIST.PROG.: 34750,00  
 DIST.PREC.: 25,00  
 DIST.SUCC.: 25,00



SCALA 1:200

QT.RIF. 259,000

QUOTE TERRENO																271,31																271,10										
DIST.PARZIALI TERRENO																	28,60																									
QUOTE PROGETTO				271,43				274,96	274,97	276,40	274,83				274,67				274,52	274,44	274,56	274,50	274,61	274,52				274,36				274,20				273,96	274,03	274,02				271,16
DIST.PARZIALI PROGETTO				5,28				1,60	1,75	3,75	3,75				0,82	1,10	1,10				3,75	3,75				5,75	1,60	4,29														
QUOTE PROGETTO INF.		271,44	270,79	270,79	271,44	271,43		274,39	274,37	274,33					273,92	273,88	273,91	273,94	273,92									273,74	273,34	273,30	273,27		271,16	271,15	270,50	270,50	271,15					
DIST. PARZ. PROG. INF.		0,65	0,62	0,65	1,32			0,98							0,82	1,25	1,25										0,64	0,95	0,75		3,16	1,34	0,65	0,62	0,65							

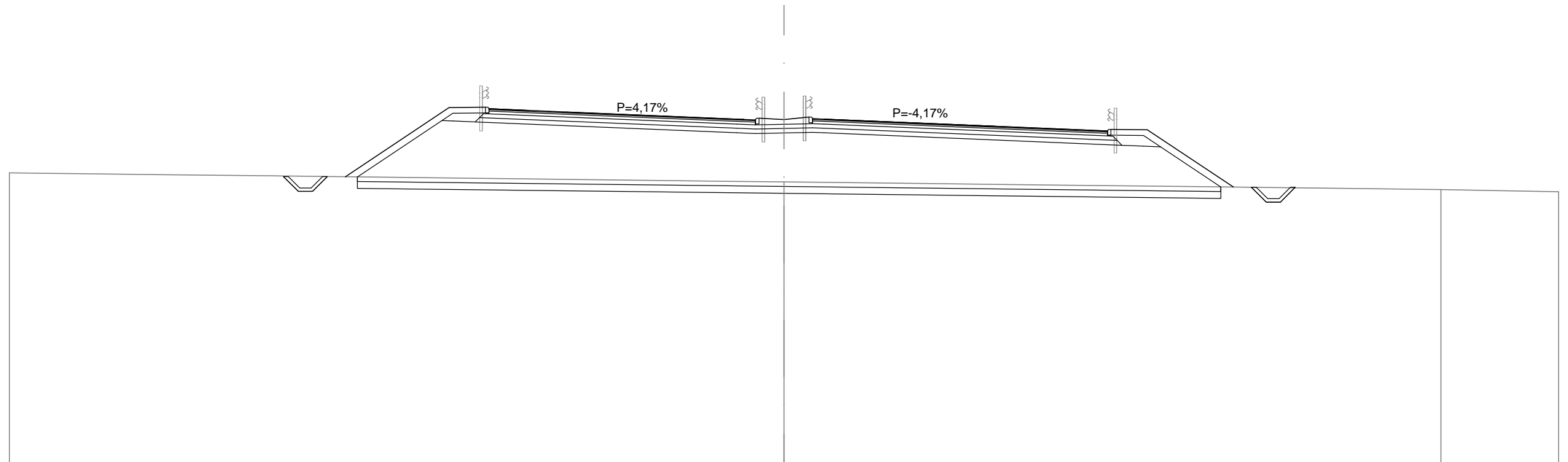






SCAVI E BONIFICHE	
STERRO	1,657 m <sup>2</sup>
SCOTICO	37,900 m
BONIFICA	11,369 m <sup>2</sup>
RILEVATI	
RIEMPIMENTO	1,236 m <sup>2</sup>
RILEVATO	74,113 m <sup>2</sup>
TERRENO VEGETALE	13,211 m
SOVRASTRUTTURA STRADALE	
STRATO DI USURA	24,650 m
STRATO DI BINDER	24,650 m
STRATO DI BASE	24,650 m
STRATO DI FONDAZIONE	5,006 m <sup>2</sup>
STRATO DI SOTTOFONDO TRATTATO	5,638 m <sup>2</sup>
SPARTITRAFFICO	0,556 m <sup>2</sup>
MANUFATTI	
CANALETTA	0,657 m <sup>2</sup>
CORDOLO	0,144 m <sup>2</sup>

SEZIONE N.: 444  
 QT. PROGETTO: 274,116  
 DIST.PROG.: 34850,00  
 DIST.PREC.: 25,00  
 DIST.SUCC.: 25,00



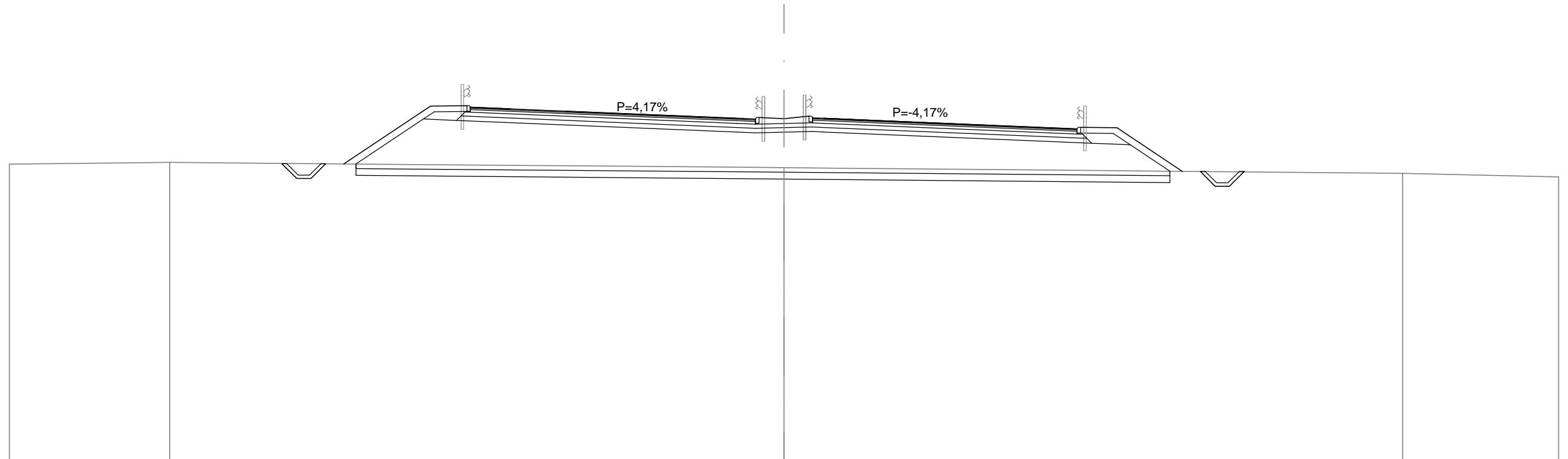
SCALA 1:200

QT.RIF. 259,000

QUOTE TERRENO																271,36																271,03								
DIST.PARZIALI TERRENO																	28,84																							
QUOTE PROGETTO				271,59				274,62	274,64	276,07	274,50	274,43				274,27				274,12	274,04	274,16	274,10	274,21	274,12				273,96	273,80				273,60	273,67	273,65				271,13
DIST.PARZIALI PROGETTO				4,55				1,60	1,75	1,63	3,75			3,75				0,82	1,10	1,10	3,75			3,75	4,95			1,60	3,77											
QUOTE PROGETTO INF.	271,60	270,95	270,95	271,60	271,58				274,06	274,04	273,99				273,52	273,48	273,51	273,54	273,52				273,38	272,97	272,93	272,90				271,14	271,12	270,47	270,47	271,12						
DIST. PARZ. PROG. INF.	0,65	0,62	0,65	1,32	3,71			0,98	11,49			0,82	1,25	1,25	12,45			0,64	0,95	0,75	2,64			1,34	0,65	0,62	0,65													

SCAVI E BONIFICHE	
STERRO	1,655 m <sup>2</sup>
SCOTICO	35,728 m
BONIFICA	10,718 m <sup>2</sup>
RILEVATI	
RIEMPIMENTO	1,236 m <sup>2</sup>
RILEVATO	52,568 m <sup>2</sup>
TERRENO VEGETALE	11,225 m
SOVRASTRUTTURA STRADALE	
STRATO DI USURA	24,132 m
STRATO DI BINDER	24,132 m
STRATO DI BASE	24,132 m
STRATO DI FONDAZIONE	4,913 m <sup>2</sup>
STRATO DI SOTTOFONDO TRATTATO	5,535 m <sup>2</sup>
SPARTITRAFFICO	0,556 m <sup>2</sup>
MANUFATTI	
CANALETTA	0,657 m <sup>2</sup>
CORDOLO	0,144 m <sup>2</sup>

SEZIONE N.: 445  
 QT. PROGETTO: 274,016  
 DIST.PROG.: 34875,00  
 DIST.PREC.: 25,00  
 DIST.SUCC.: 25,00



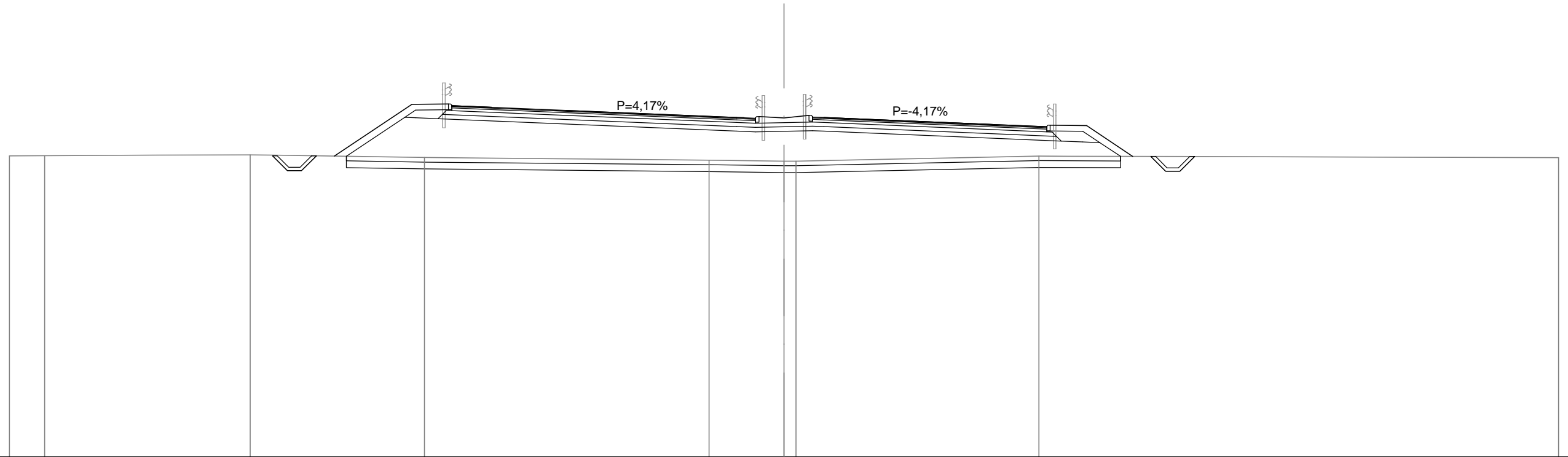
SCALA 1:200

QT.RIF. 259,000

QUOTE TERRENO	272,08															271,85															271,60	
DIST.PARZIALI TERRENO		26,96															27,15															
QUOTE PROGETTO			272,02		274,56	274,57	274,50	274,43		274,33		274,17		274,02	273,94	274,06	274,00	274,11	274,02		273,86		273,70		273,55	273,62	273,61		271,69			
DIST.PARZIALI PROGETTO				3,81	1,60	1,75	2,45		3,75		3,75		0,82	1,10	1,10		3,75		3,75		3,62		1,60	2,87								
QUOTE PROGETTO INF.			272,02	271,37	271,37	272,02	272,01		273,99	273,97	273,93			273,42	273,38	273,41	273,44	273,42						273,33	272,93	272,89	272,86	271,70	271,69	271,04	271,04	271,69
DIST. PARZ. PROG. INF.			0,65	0,62	0,65	1,32	2,96		0,98				12,30	0,82	1,25	1,25							11,12	0,64	0,95	0,75	1,74	1,34	0,65	0,62	0,65	

SCAVI E BONIFICHE	
STERRO	1,680 m <sup>2</sup>
SCOTICO	33,978 m
BONIFICA	10,192 m <sup>2</sup>
RILEVATI	
RIEMPIMENTO	1,236 m <sup>2</sup>
RILEVATO	40,733 m <sup>2</sup>
TERRENO VEGETALE	9,728 m
SOVRASTRUTTURA STRADALE	
STRATO DI USURA	23,614 m
STRATO DI BINDER	23,614 m
STRATO DI BASE	23,614 m
STRATO DI FONDAZIONE	4,819 m <sup>2</sup>
STRATO DI SOTTOFONDO TRATTATO	5,431 m <sup>2</sup>
SPARTITRAFFICO	0,556 m <sup>2</sup>
MANUFATTI	
CANALETTA	0,657 m <sup>2</sup>
CORDOLO	0,144 m <sup>2</sup>

SEZIONE N.: 446  
 QT. PROGETTO: 273,916  
 DIST.PROG.: 34900,00  
 DIST.PREC.: 25,00  
 DIST.SUCC.: 24,25



SCALA 1:200

QT.RIF. 259,000

QUOTE TERRENO	272,25	272,28	272,16	272,05	272,00	272,00	272,22													
DIST.PARZIALI TERRENO	9,02	7,65	12,49	3,29	10,66															
QUOTE PROGETTO		272,22	274,49	274,51	274,44	274,36	273,76	273,60	273,51	273,58	273,56	272,21								
DIST.PARZIALI PROGETTO		3,40	1,60	1,75	3,26	3,75	3,75	3,75	3,75	2,28	1,60	2,03								
QUOTE PROGETTO INF.		272,23	273,92	273,90	273,86	273,32	273,28	273,31	273,34	273,32	273,29	272,88	272,84	272,81	272,21	272,21	271,56	271,56	272,21	
DIST. PARZ. PROG. INF.		0,65	0,62	0,65	1,32	2,56	0,98	13,12	0,82	1,25	1,25	9,78	0,64	0,95	0,75	0,90	1,33	0,65	0,62	0,65

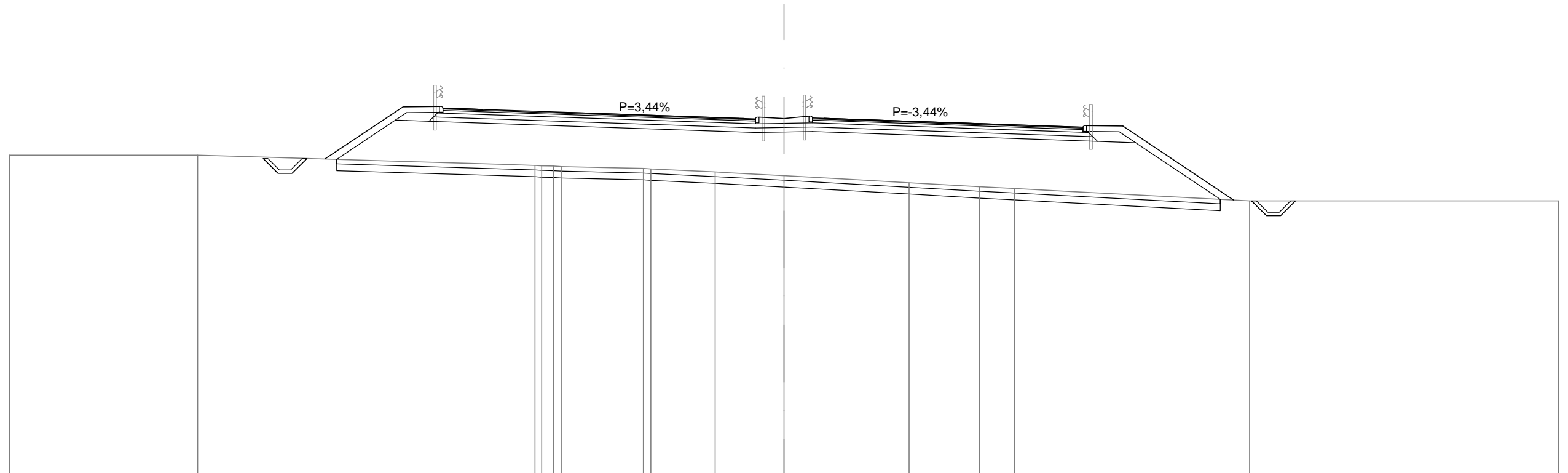






SCAVI E BONIFICHE	
STERRO	1,712 m <sup>2</sup>
SCOTICO	38,822 m
BONIFICA	11,634 m <sup>2</sup>
RILEVATI	
RIEMPIMENTO	1,232 m <sup>2</sup>
RILEVATO	69,900 m <sup>2</sup>
TERRENO VEGETALE	13,160 m
SOVRASTRUTTURA STRADALE	
STRATO DI USURA	25,598 m
STRATO DI BINDER	25,598 m
STRATO DI BASE	25,598 m
STRATO DI FONDAZIONE	5,176 m <sup>2</sup>
STRATO DI SOTTOFONDO TRATTATO	5,828 m <sup>2</sup>
SPARTITRAFFICO	0,563 m <sup>2</sup>
MANUFATTI	
CANALETTA	0,657 m <sup>2</sup>
CORDOLO	0,144 m <sup>2</sup>

SEZIONE N.: 449  
 QT. PROGETTO: 273,616  
 DIST.PROG.: 34975,00  
 DIST.PREC.: 25,00  
 DIST.SUCC.: 25,00



SCALA 1:200

QT.RIF. 258,000

QUOTE TERRENO	272,00					271,56	271,52	271,50		271,42	271,39		271,26		271,10			270,80	270,62	270,54		270,00										
DIST.PARZIALI TERRENO		14,80						3,58		2,83			3,02		5,49			3,08	1,54		10,33											
QUOTE PROGETTO			271,83		274,12		274,13	275,56	274,00		273,87		273,74		273,62	273,55	273,66		273,49	273,36	273,28	273,22	273,29	273,28		270,04						
DIST.PARZIALI PROGETTO			3,43	1,60	1,75	3,75		3,75		3,75			0,72	1,10	1,10			3,75	3,75	2,13	1,75	1,60		4,86								
QUOTE PROGETTO INF.			271,86	271,21	271,21	271,86	271,82	273,53	273,52	273,48					273,02	272,99	273,01	273,03	273,02				273,00	272,60	272,57	272,54		270,07	270,00	269,35	269,35	270,00
DIST. PARZ. PROG. INF.			0,65	0,62	0,65	1,31	2,58	0,98							13,61	0,72	1,25	1,25					11,38	0,63	0,95	0,73		3,71	1,38	0,65	0,62	0,65



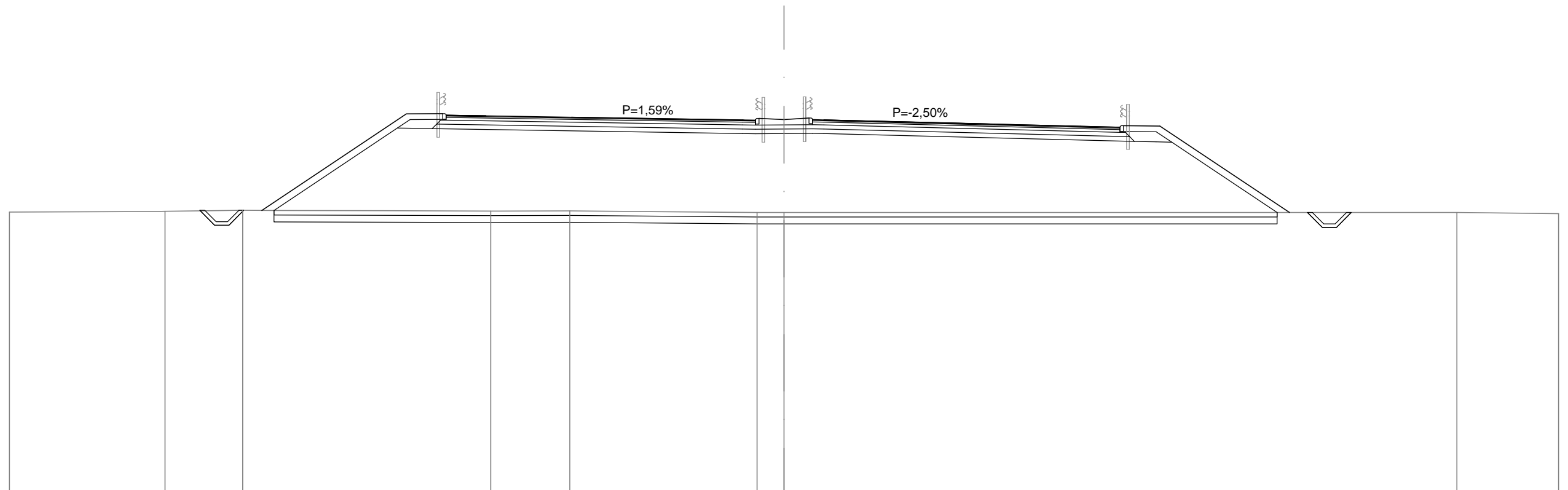


SCAVI E BONIFICHE	
STERRO	1,635 m <sup>2</sup>
SCOTICO	44,031 m
BONIFICA	13,209 m <sup>2</sup>
RILEVATI	
RIEMPIMENTO	1,248 m <sup>2</sup>
RILEVATO	132,738 m <sup>2</sup>
TERRENO VEGETALE	17,661 m
SOVRASTRUTTURA STRADALE	
STRATO DI USURA	27,079 m
STRATO DI BINDER	27,079 m
STRATO DI BASE	27,079 m
STRATO DI FONDAZIONE	5,443 m <sup>2</sup>
STRATO DI SOTTOFONDO TRATTATO	6,124 m <sup>2</sup>
SPARTITRAFFICO	0,574 m <sup>2</sup>
MANUFATTI	
CANALETTA	0,657 m <sup>2</sup>
CORDOLO	0,144 m <sup>2</sup>

SEZIONE N.: 452  
 QT. PROGETTO: 273,300  
 DIST.PROG.: 35050,00  
 DIST.PREC.: 25,00  
 DIST.SUCC.: 25,00

SCALA 1:200

QT.RIF. 257,000



QUOTE TERRENO	269,29	269,33		269,30	269,31		269,24	269,24		269,24																			
DIST.PARZIALI TERRENO	3,42		10,89	3,47		8,22	1,18		29,54																				
QUOTE PROGETTO		269,33		273,56	273,58	273,51	273,48		273,42	273,36	273,30	273,36	273,31	273,39	273,30		273,21	273,11	273,02	272,98	273,05	273,03		269,24					
DIST.PARZIALI PROGETTO			6,35	1,60	1,75	3,75	3,75	3,75	0,58	1,10	1,10		3,75	3,75	3,75	1,75	1,60	5,69							269,24				
QUOTE PROGETTO INF.		269,33	269,33	272,94	272,93	272,92			272,70	272,69	272,70	272,71	272,70			272,76	272,36	272,34	272,32						269,24	269,24	268,59	268,59	269,24
DIST. PARZ. PROG. INF.		0,65	0,62	0,65	1,33	5,42	0,97		13,61	0,58	1,25	1,25		13,00	0,63	0,95	0,69	4,62						1,33	0,65	0,62	0,65		













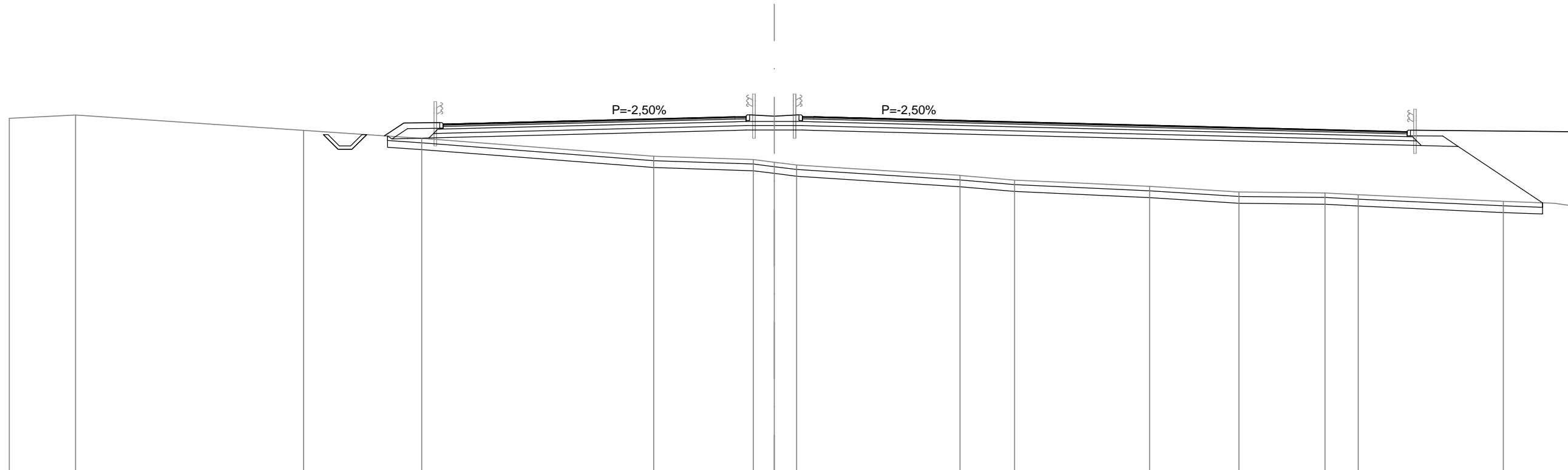


SCAVI E BONIFICHE	
STERRO	1,863 m <sup>2</sup>
SCOTICO	51,434 m
BONIFICA	15,400 m <sup>2</sup>
RILEVATI	
RIEMPIMENTO	1,344 m <sup>2</sup>
RILEVATO	77,942 m <sup>2</sup>
TERRENO VEGETALE	32,385 m
SOVRASTRUTTURA STRADALE	
STRATO DI USURA	40,341 m
STRATO DI BINDER	40,341 m
STRATO DI BASE	40,341 m
STRATO DI FONDAZIONE	7,831 m <sup>2</sup>
STRATO DI SOTTOFONDO TRATTATO	8,779 m <sup>2</sup>
SPARTITRAFFICO	0,586 m <sup>2</sup>
MANUFATTI	
CANALETTA	0,657 m <sup>2</sup>
CORDOLO	0,144 m <sup>2</sup>

SEZIONE N.: 459  
 QT. PROGETTO: 271,750  
 DIST.PROG.: 35200,00  
 DIST.PREC.: 25,00  
 DIST.SUCC.: 25,00

SCALA 1:200

QT.RIF. 256,000



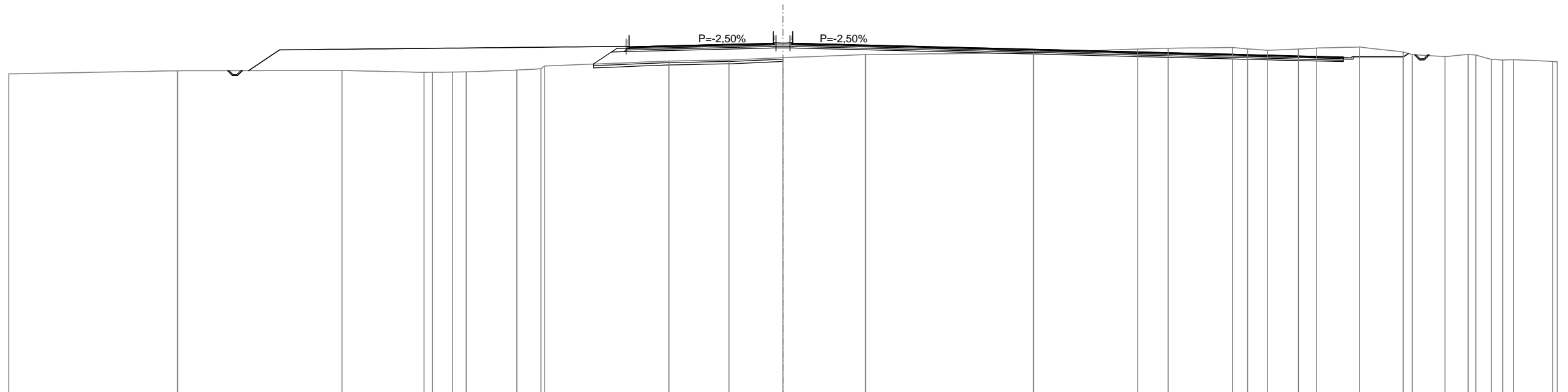
QUOTE TERRENO	271,83	271,15	270,79	270,00	269,86	269,74	269,61	269,15	268,94	268,66	268,41	268,37	268,29	268,00
DIST.PARZIALI TERRENO	10,14	5,24	10,31	4,43	0,93	0,99	7,26	2,42	6,00	3,97	3,82	1,48	6,45	
QUOTE PROGETTO			270,91	271,48	271,50	271,75	271,78	271,66	271,56					271,09
DIST.PARZIALI PROGETTO			0,86	1,60	5,47	3,75	3,75	18,87						
QUOTE PROGETTO INF.		270,96	270,31	270,31	270,96	270,90	270,79	270,81	271,15	271,16	271,16	271,16	271,15	271,09
DIST. PARZ. PROG. INF.		0,65	0,62	0,65	0,93	0,69	0,95	13,60	1,25	1,25				26,37

SCAVI E BONIFICHE	
STERRO	54,582 m <sup>2</sup>
SCOTICO	24,522 m
BONIFICA	7,352 m <sup>2</sup>
RILEVATI	
RIEMPIMENTO	0,672 m <sup>2</sup>
RILEVATO	47,915 m <sup>2</sup>
TERRENO VEGETALE	57,075 m
SOVRASTRUTTURA STRADALE	
STRATO DI USURA	89,776 m
STRATO DI BINDER	89,776 m
STRATO DI BASE	89,776 m
STRATO DI FONDAZIONE	16,670 m <sup>2</sup>
STRATO DI SOTTOFONDO TRATTATO	18,561 m <sup>2</sup>
SPARTITRAFFICO	0,586 m <sup>2</sup>
MANUFATTI	
CANALETTA	0,937 m <sup>2</sup>
CORDOLO	0,108 m <sup>2</sup>

SEZIONE N.: 460  
 QT. PROGETTO: 271,451  
 DIST.PROG.: 35225,00  
 DIST.PREC.: 25,00  
 DIST.SUCC.: 25,00

SCALA 1:600

QT.RIF. 226,000



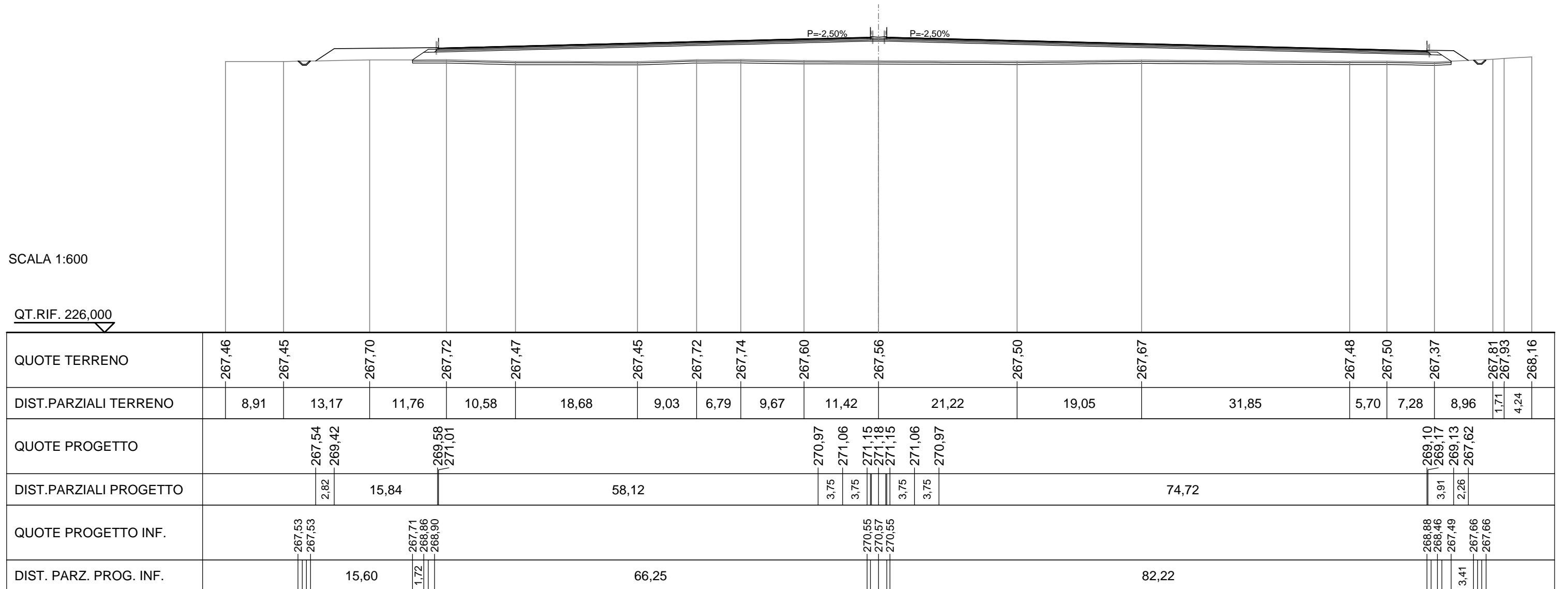
QUOTE TERRENO	267,52	267,92	267,96	267,71	267,73	267,75	267,77	268,00	268,18	268,53	269,17	269,31	269,61	270,00	270,25	270,72	270,83	270,93	270,74	270,56	270,72	270,86	270,98	270,35	270,00	269,74	270,02	269,39	269,36	269,13
DIST.PARZIALI TERRENO	21,79	21,23	10,60	2,62	1,74	6,55	3,12	16,03	7,76	6,98	10,65	21,71	13,47	3,92	8,31	1,95	2,59	3,98	2,37	5,52	5,66	4,23	3,00	2,00	5,09					
QUOTE PROGETTO		267,94	270,62					271,07	270,96		271,26	271,36	271,45	271,48	271,45	271,36	271,26					269,69	269,74	269,74	270,15					
DIST.PARZIALI PROGETTO		4,02	44,98					10,64	3,75	3,75			63,14									6,52								
QUOTE PROGETTO INF.		267,93	267,93					268,78	270,34	270,38			270,85	270,86	270,85							269,09	269,74	269,74	269,33	269,98				
DIST. PARZ. PROG. INF.			45,32					2,34			18,77											6,52								

SCAVI E BONIFICHE	
STERRO	1,714 m <sup>2</sup>
SCOTICO	159,043 m
BONIFICA	47,709 m <sup>2</sup>
RILEVATI	
RIEMPIMENTO	1,344 m <sup>2</sup>
RILEVATO	320,892 m <sup>2</sup>
TERRENO VEGETALE	25,850 m
SOVRASTRUTTURA STRADALE	
STRATO DI USURA	148,843 m
STRATO DI BINDER	148,843 m
STRATO DI BASE	148,843 m
STRATO DI FONDAZIONE	27,361 m <sup>2</sup>
STRATO DI SOTTOFONDO TRATTATO	30,480 m <sup>2</sup>
SPARTITRAFFICO	0,586 m <sup>2</sup>
MANUFATTI	
CANALETTA	0,657 m <sup>2</sup>
CORDOLO	0,144 m <sup>2</sup>

SEZIONE N.: 461  
 QT. PROGETTO: 271,153  
 DIST.PROG.: 35250,00  
 DIST.PREC.: 25,00  
 DIST.SUCC.: 25,00

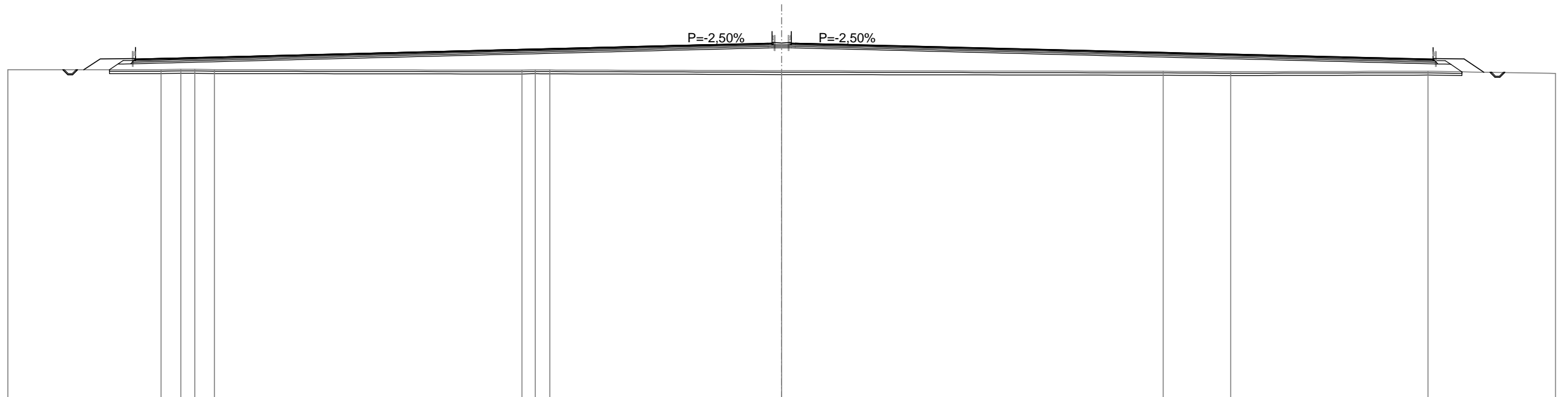
SCALA 1:600

QT.RIF. 226,000



SCAVI E BONIFICHE	
STERRO	1,625 m <sup>2</sup>
SCOTICO	174,768 m
BONIFICA	52,430 m <sup>2</sup>
RILEVATI	
RIEMPIMENTO	1,344 m <sup>2</sup>
RILEVATO	329,719 m <sup>2</sup>
TERRENO VEGETALE	13,902 m
SOVRASTRUTTURA STRADALE	
STRATO DI USURA	165,161 m
STRATO DI BINDER	165,161 m
STRATO DI BASE	165,161 m
STRATO DI FONDAZIONE	30,299 m <sup>2</sup>
STRATO DI SOTTOFONDO TRATTATO	33,743 m <sup>2</sup>
SPARTITRAFFICO	0,586 m <sup>2</sup>
MANUFATTI	
CANALETTA	0,657 m <sup>2</sup>
CORDOLO	0,144 m <sup>2</sup>

SEZIONE N.: 462  
 QT. PROGETTO: 270,855  
 DIST.PROG.: 35275,00  
 DIST.PREC.: 25,00  
 DIST.SUCC.: 25,00



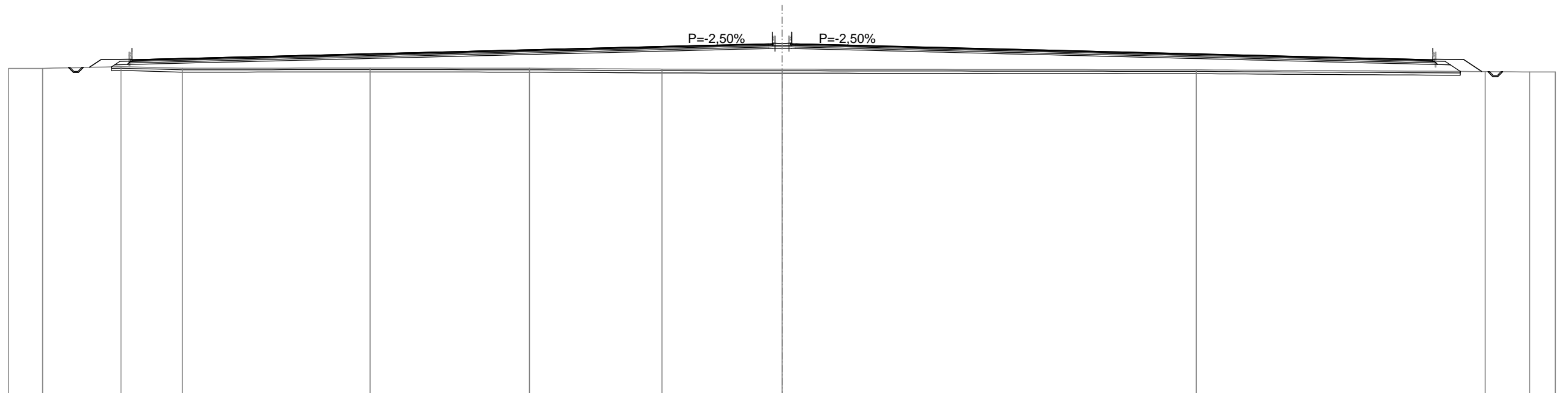
SCALA 1:600

QT.RIF. 225,000

QUOTE TERRENO	267,43			267,43	267,48	267,48	267,43			267,37	267,41	267,39		267,31			267,22	267,17		267,24		266,95			
DIST.PARZIALI TERRENO		19,80		2,56	1,82	2,52		39,74		1,73	1,89		29,95		49,31		8,72		25,49		16,48				
QUOTE PROGETTO		267,43	268,84	268,88	270,31					270,67	270,76			270,85	270,89	270,85	270,76	270,67			268,79	268,86	268,83	267,11	
DIST.PARZIALI PROGETTO		2,11	4,42				74,24			3,75	3,75			3,75	3,75				74,92		3,85	2,57			
QUOTE PROGETTO INF.		267,43	267,43	268,17	268,20					270,25	270,27	270,25									268,57	268,15	267,16	267,10	267,10
DIST. PARZ. PROG. INF.		4,11					82,37														3,62				

SCAVI E BONIFICHE	
STERRO	1,596 m <sup>2</sup>
SCOTICO	174,413 m
BONIFICA	52,323 m <sup>2</sup>
RILEVATI	
RIEMPIMENTO	1,344 m <sup>2</sup>
RILEVATO	282,184 m <sup>2</sup>
TERRENO VEGETALE	12,290 m
SOVRASTRUTTURA STRADALE	
STRATO DI USURA	165,726 m
STRATO DI BINDER	165,726 m
STRATO DI BASE	165,726 m
STRATO DI FONDAZIONE	30,400 m <sup>2</sup>
STRATO DI SOTTOFONDO TRATTATO	33,856 m <sup>2</sup>
SPARTITRAFFICO	0,586 m <sup>2</sup>
MANUFATTI	
CANALETTA	0,657 m <sup>2</sup>
CORDOLO	0,144 m <sup>2</sup>

SEZIONE N.: 463  
 QT. PROGETTO: 270,559  
 DIST.PROG.: 35300,00  
 DIST.PREC.: 25,00  
 DIST.SUCC.: 25,00



SCALA 1:600

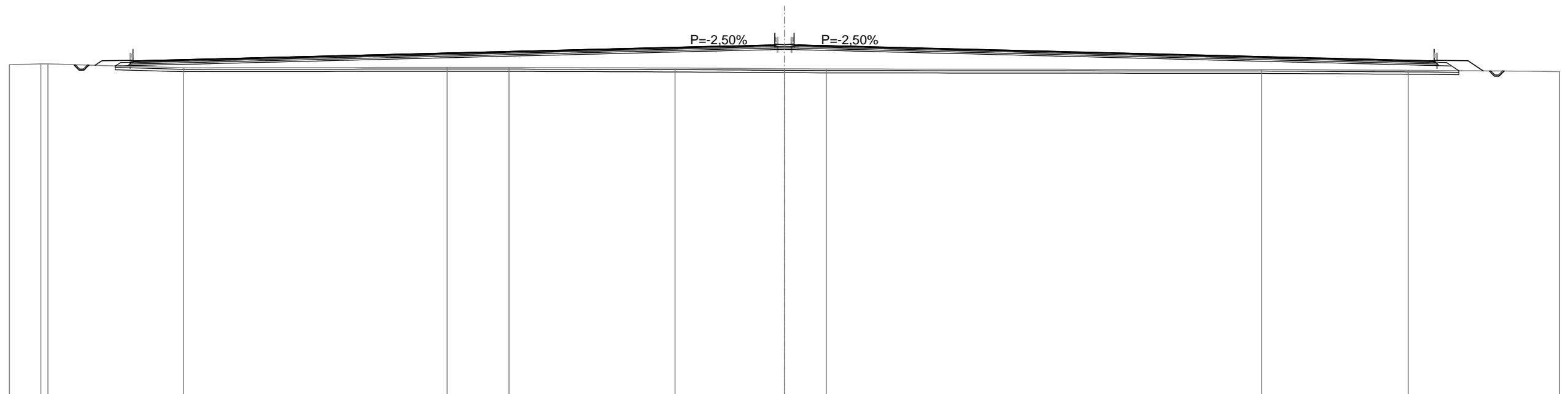
QT.RIF. 225,000

QUOTE TERRENO	267,39	267,39	267,62	267,41		267,44		267,41		267,30		267,28		267,20		266,98	266,92	266,93	
DIST.PARZIALI TERRENO	4,37	10,14	7,95	24,26		20,61	17,13	15,54		53,56		37,36		5,76	3,31				
QUOTE PROGETTO		267,53	268,53	268,57	270,00			270,37	270,47	270,56	270,59	270,56	270,47	270,37		268,50	268,57	268,53	266,99
DIST.PARZIALI PROGETTO		3,85	74,81				3,75	3,75	3,75	3,75	3,75	74,92			3,85	2,31			
QUOTE PROGETTO INF.		267,51	267,51	267,59	267,89			269,96	269,97	269,97	269,96		269,96		268,50	267,86	267,00	266,98	266,98
DIST. PARZ. PROG. INF.		3,64	82,94									82,42			3,57				



SCAVI E BONIFICHE	
STERRO	1,700 m <sup>2</sup>
SCOTICO	173,370 m
BONIFICA	52,010 m <sup>2</sup>
RILEVATI	
RIEMPIMENTO	1,344 m <sup>2</sup>
RILEVATO	242,459 m <sup>2</sup>
TERRENO VEGETALE	11,496 m
SOVRASTRUTTURA STRADALE	
STRATO DI USURA	165,363 m
STRATO DI BINDER	165,363 m
STRATO DI BASE	165,363 m
STRATO DI FONDAZIONE	30,335 m <sup>2</sup>
STRATO DI SOTTOFONDO TRATTATO	33,784 m <sup>2</sup>
SPARTITRAFFICO	0,586 m <sup>2</sup>
MANUFATTI	
CANALETTA	0,657 m <sup>2</sup>
CORDOLO	0,144 m <sup>2</sup>

SEZIONE N.: 464  
 QT. PROGETTO: 270,321  
 DIST.PROG.: 35325,00  
 DIST.PREC.: 25,00  
 DIST.SUCC.: 25,00



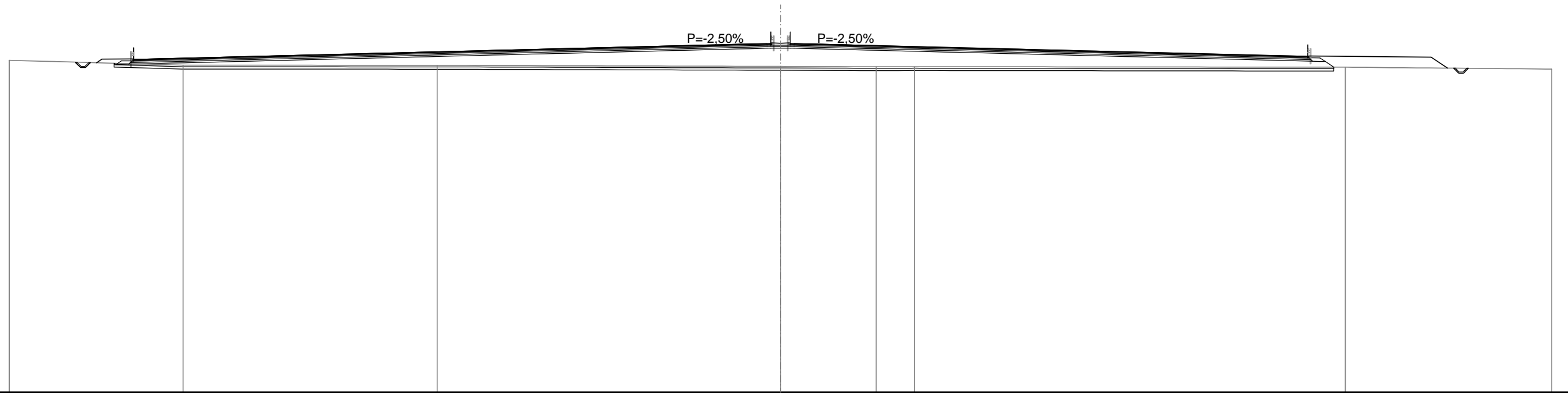
SCALA 1:600

QT.RIF. 225,000

QUOTE TERRENO	267,79	267,88	267,87		267,39		267,43	267,42		267,35	267,26	267,22		267,16		267,05		266,90					
DIST.PARZIALI TERRENO	4,07			17,51			33,98		8,01	21,40		14,12	5,39		56,17		18,91	19,53					
QUOTE PROGETTO				267,70	268,30	268,33	268,26				270,13	270,23	270,32	270,35	270,32	270,23	270,13		268,27	268,34	268,30	266,98	
DIST.PARZIALI PROGETTO				3,85			74,80				3,75	3,75			74,57				4,21	1,98			
QUOTE PROGETTO INF.		267,73	267,73	267,63	267,65						269,72	269,73	269,72						268,27	267,63	267,00	266,97	266,97
DIST. PARZ. PROG. INF.				3,36			82,93								82,07					3,93			

SCAVI E BONIFICHE	
STERRO	1,947 m <sup>2</sup>
SCOTICO	158,162 m
BONIFICA	47,447 m <sup>2</sup>
RILEVATI	
RIEMPIMENTO	1,344 m <sup>2</sup>
RILEVATO	215,541 m <sup>2</sup>
TERRENO VEGETALE	23,202 m
SOVRASTRUTTURA STRADALE	
STRATO DI USURA	149,755 m
STRATO DI BINDER	149,755 m
STRATO DI BASE	149,755 m
STRATO DI FONDAZIONE	27,526 m <sup>2</sup>
STRATO DI SOTTOFONDO TRATTATO	30,662 m <sup>2</sup>
SPARTITRAFFICO	0,586 m <sup>2</sup>
MANUFATTI	
CANALETTA	0,657 m <sup>2</sup>
CORDOLO	0,144 m <sup>2</sup>

SEZIONE N.: 465  
 QT. PROGETTO: 270,161  
 DIST.PROG.: 35350,00  
 DIST.PREC.: 25,00  
 DIST.SUCC.: 25,00



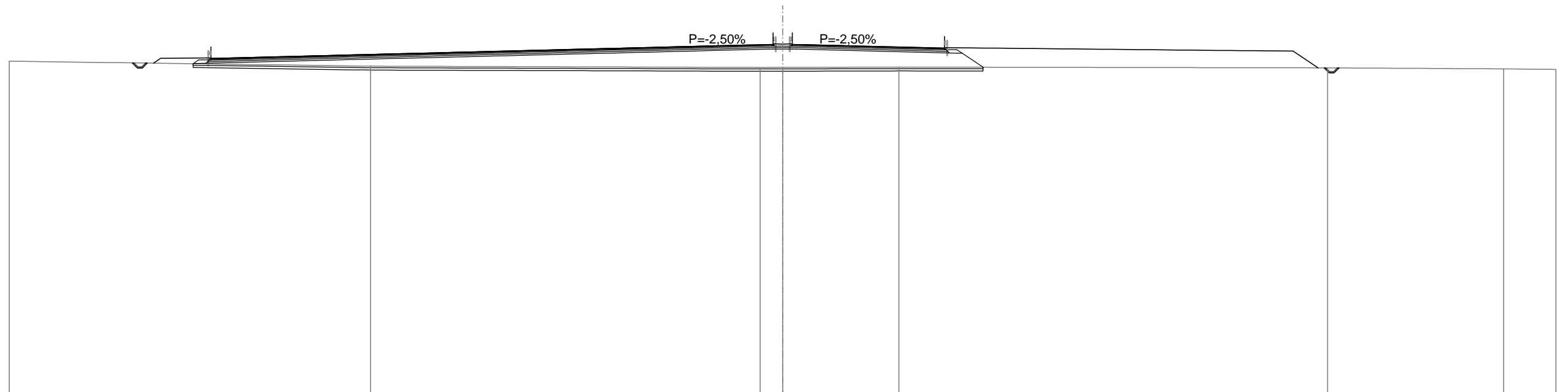
SCALA 1:600

QT.RIF. 225,000

QUOTE TERRENO	268,00	267,36	267,34	267,20	267,16	267,17	267,10	266,86
DIST.PARZIALI TERRENO	22,53	32,95	44,51	12,41	4,97	55,85	26,76	
QUOTE PROGETTO	267,68 268,14 268,18 269,61			269,97 270,07 270,16 270,19 270,16 270,07 269,97			268,50 268,57	268,41 266,98
DIST.PARZIALI PROGETTO	3,96	74,64	3,75 3,75 3,75 3,75	59,12	15,84	2,14		
QUOTE PROGETTO INF.	267,70 267,70 267,62 267,49			269,56 269,57 269,56			268,28 267,86 267,10	266,97 266,97
DIST. PARZ. PROG. INF.	3,07	82,77		66,62	15,54			

SCAVI E BONIFICHE	
STERRO	1,674 m <sup>2</sup>
SCOTICO	102,164 m
BONIFICA	30,648 m <sup>2</sup>
RILEVATI	
RIEMPIMENTO	1,344 m <sup>2</sup>
RILEVATO	150,581 m <sup>2</sup>
TERRENO VEGETALE	56,285 m
SOVRASTRUTTURA STRADALE	
STRATO DI USURA	92,369 m
STRATO DI BINDER	92,369 m
STRATO DI BASE	92,369 m
STRATO DI FONDAZIONE	17,196 m <sup>2</sup>
STRATO DI SOTTOFONDO TRATTATO	19,185 m <sup>2</sup>
SPARTITRAFFICO	0,586 m <sup>2</sup>
MANUFATTI	
CANALETTA	0,657 m <sup>2</sup>
CORDOLO	0,144 m <sup>2</sup>

SEZIONE N.: 466  
 QT. PROGETTO: 270,079  
 DIST.PROG.: 35375,00  
 DIST.PREC.: 25,00  
 DIST.SUCC.: 25,00



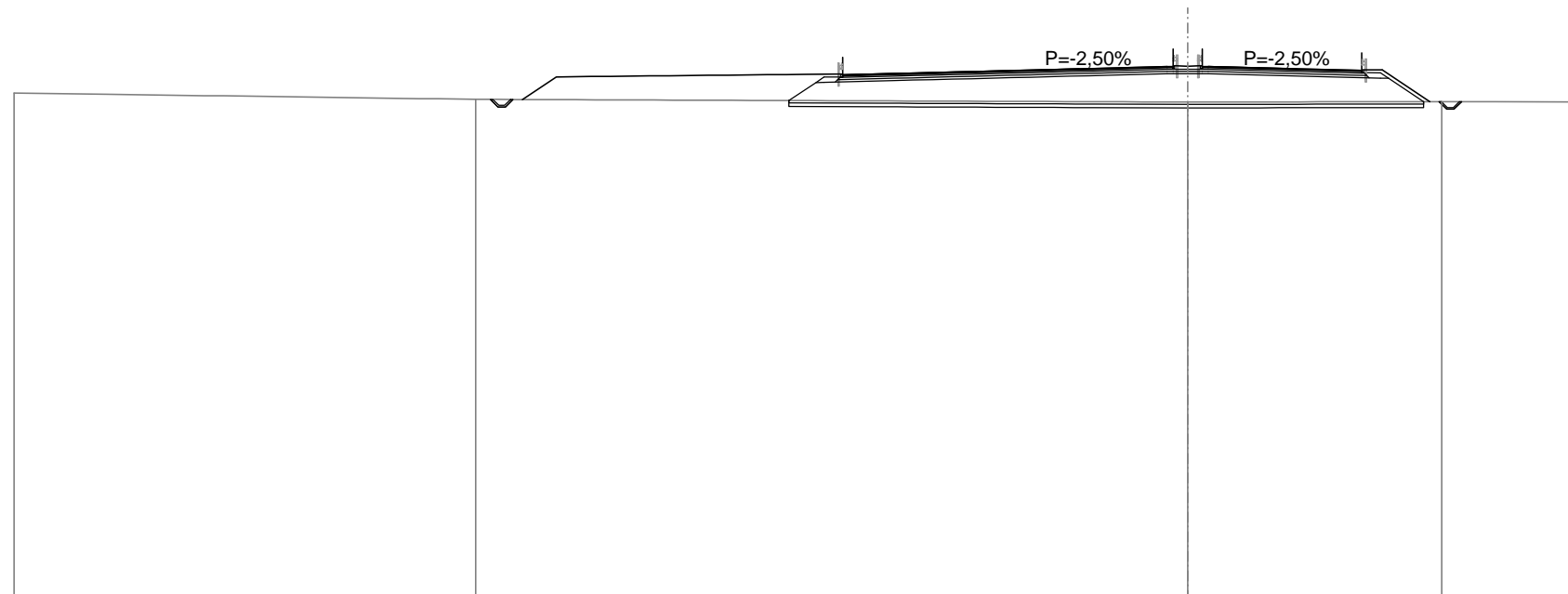
SCALA 1:600

QT.RIF. 225,000

QUOTE TERRENO	267,92		267,27		267,11	267,12		267,16		267,06		266,93	266,86	
DIST.PARZIALI TERRENO		46,71		50,39		2,91	15,02		55,45		22,76	6,77		
QUOTE PROGETTO		267,66	268,28	268,34	268,27	269,89	269,99	270,08	270,11	270,08	269,99	269,89	269,60	269,67
DIST.PARZIALI PROGETTO		6,36		64,68		3,75	3,75	3,75	3,75	3,75	11,68		44,92	3,24
QUOTE PROGETTO INF.		267,67	267,67	267,59	267,66	269,48	269,49	269,48	269,48	269,48	269,60	268,96	268,94	267,14
DIST. PARZ. PROG. INF.		5,91		72,81							19,18		44,12	

SCAVI E BONIFICHE	
STERRO	1,661 m <sup>2</sup>
SCOTICO	54,071 m
BONIFICA	16,221 m <sup>2</sup>
RILEVATI	
RIEMPIMENTO	1,344 m <sup>2</sup>
RILEVATO	106,086 m <sup>2</sup>
TERRENO VEGETALE	34,208 m
SOVRASTRUTTURA STRADALE	
STRATO DI USURA	41,734 m
STRATO DI BINDER	41,734 m
STRATO DI BASE	41,734 m
STRATO DI FONDAZIONE	8,082 m <sup>2</sup>
STRATO DI SOTTOFONDO TRATTATO	9,058 m <sup>2</sup>
SPARTITRAFFICO	0,586 m <sup>2</sup>
MANUFATTI	
CANALETTA	0,657 m <sup>2</sup>
CORDOLO	0,144 m <sup>2</sup>

SEZIONE N.: 467  
 QT. PROGETTO: 270,075  
 DIST.PROG.: 35400,00  
 DIST.PREC.: 25,00  
 DIST.SUCC.: 25,00



SCALA 1:600

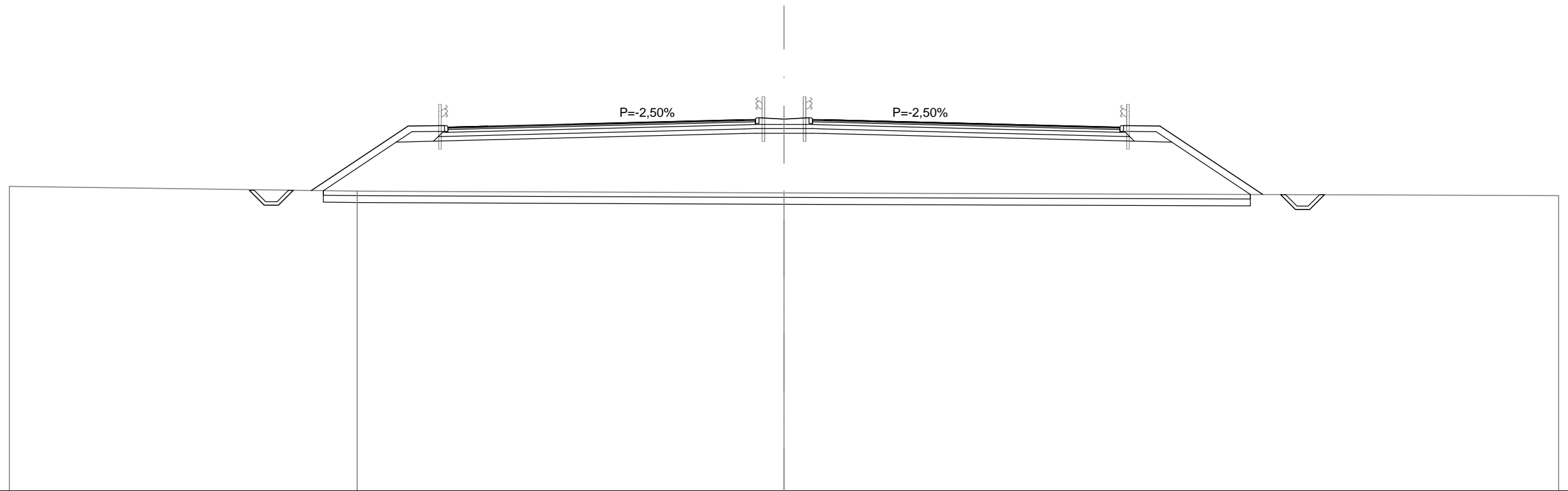
QT.RIF. 225,000

QUOTE TERRENO	267,84	267,29	267,06	267,10	267,08
DIST.PARZIALI TERRENO	39,32	60,68	21,64	12,36	
QUOTE PROGETTO		267,28 269,21	269,45 270,88	269,89 269,98 270,08 270,11 270,08	269,98 269,89 269,75 269,80 267,10
DIST.PARZIALI PROGETTO		2,90 24,26	20,15	3,75 3,75 3,75 3,75 5,58	4,05
QUOTE PROGETTO INF.		267,28 267,28	267,19 268,73 268,77	269,48 269,49 269,48	269,75 269,11 269,09 267,10 266,45 267,10
DIST. PARZ. PROG. INF.		23,52	28,28	13,08	2,99



SCAVI E BONIFICHE	
STERRO	1,675 m <sup>2</sup>
SCOTICO	40,685 m
BONIFICA	12,205 m <sup>2</sup>
RILEVATI	
RIEMPIMENTO	1,344 m <sup>2</sup>
RILEVATO	90,250 m <sup>2</sup>
TERRENO VEGETALE	13,727 m
SOVRASTRUTTURA STRADALE	
STRATO DI USURA	27,000 m
STRATO DI BINDER	27,000 m
STRATO DI BASE	27,000 m
STRATO DI FONDAZIONE	5,430 m <sup>2</sup>
STRATO DI SOTTOFONDO TRATTATO	6,111 m <sup>2</sup>
SPARTITRAFFICO	0,586 m <sup>2</sup>
MANUFATTI	
CANALETTA	0,657 m <sup>2</sup>
CORDOLO	0,144 m <sup>2</sup>

SEZIONE N.: 469  
 QT. PROGETTO: 270,302  
 DIST.PROG.: 35450,00  
 DIST.PREC.: 25,00  
 DIST.SUCC.: 25,00



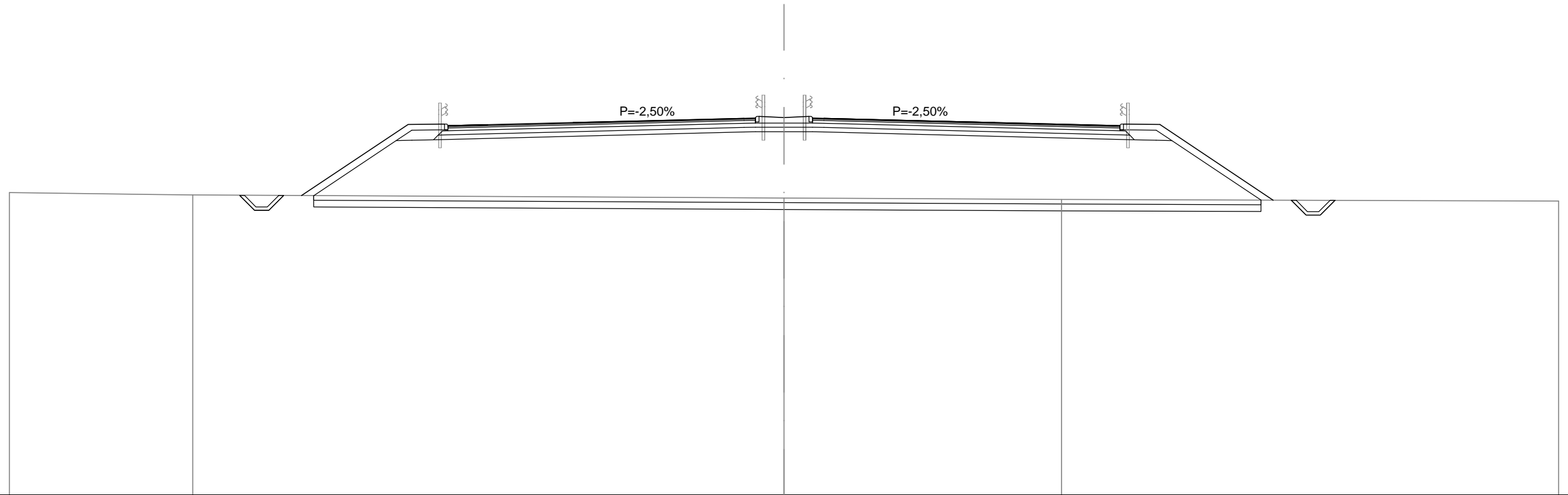
SCALA 1:200

QT.RIF. 254,000

QUOTE TERRENO	267,17																		267,10																																															
DIST.PARZIALI TERRENO	18,73																																																																	
QUOTE PROGETTO	267,20			270,03			270,05			271,48			270,02			270,11			270,21			270,30			270,39			270,33			270,39			270,30			270,21			270,11			270,02			269,98			270,05			270,03			267,02											
DIST.PARZIALI PROGETTO	4,25			1,60			1,75			3,75			3,75			3,75			1,10			1,10			3,75			3,75			3,75			1,75			1,60			4,51																										
QUOTE PROGETTO INF.	267,21			266,56			266,56			267,21			267,19			269,32			269,34			269,36			269,70			269,71			269,71			269,71			269,70			269,76			269,36			269,34			269,32			267,02			267,02			266,37			266,37			267,02		
DIST. PARZ. PROG. INF.	0,65			0,62			0,65			1,32			3,19			0,69			0,95						13,63			1,25			1,25						13,00			0,63			0,95			0,69			3,44			1,33			0,65			0,62			0,65			267,02		

SCAVI E BONIFICHE	
STERRO	1,661 m <sup>2</sup>
SCOTICO	41,569 m
BONIFICA	12,471 m <sup>2</sup>
RILEVATI	
RIEMPIMENTO	1,344 m <sup>2</sup>
RILEVATO	102,306 m <sup>2</sup>
TERRENO VEGETALE	14,797 m
SOVRASTRUTTURA STRADALE	
STRATO DI USURA	27,000 m
STRATO DI BINDER	27,000 m
STRATO DI BASE	27,000 m
STRATO DI FONDAZIONE	5,430 m <sup>2</sup>
STRATO DI SOTTOFONDO TRATTATO	6,111 m <sup>2</sup>
SPARTITRAFFICO	0,586 m <sup>2</sup>
MANUFATTI	
CANALETTA	0,657 m <sup>2</sup>
CORDOLO	0,144 m <sup>2</sup>

SEZIONE N.: 470  
 QT. PROGETTO: 270,532  
 DIST.PROG.: 35475,00  
 DIST.PREC.: 25,00  
 DIST.SUCC.: 25,00



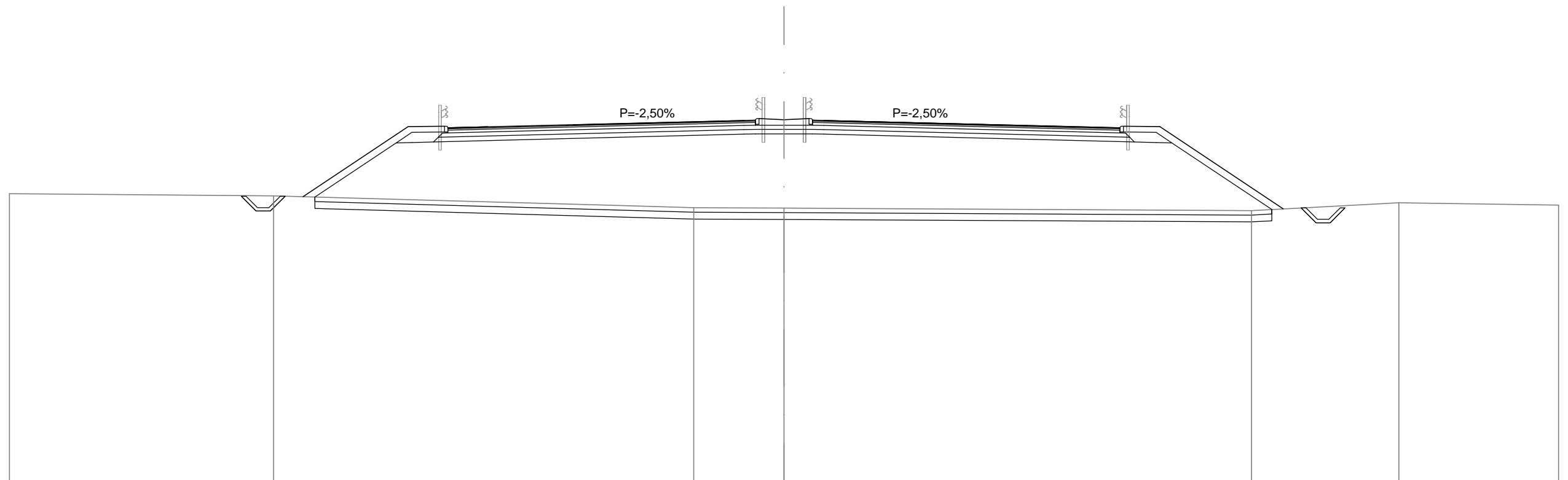
SCALA 1:200

QT.RIF. 254,000

QUOTE TERRENO	267,17																		267,03																		266,97																													
DIST.PARZIALI TERRENO	25,95																		12,18																																															
QUOTE PROGETTO	267,14			270,26			270,28			271,71			270,25			270,34			270,44			270,53			270,62			270,56			270,62			270,53			270,44			270,34			270,25			270,21			270,28			270,26			266,94											
DIST.PARZIALI PROGETTO	4,67			1,60			1,75			3,75			3,75			3,75			1,10			1,10			3,75			3,75			3,75			1,75			1,60			4,98																										
QUOTE PROGETTO INF.	267,15			266,50			266,50			267,15			267,14			269,55			269,57			269,59			269,93			269,94			269,94			269,94			269,93			269,99			269,59			269,57			269,55			266,94			266,94			266,29			266,29			266,94		
DIST. PARZ. PROG. INF.	0,65			0,62			0,65			1,33			3,61			0,69			0,95			13,63			1,25			1,25			13,00			0,63			0,95			0,69			3,91			1,33			0,65			0,62			0,65											

SCAVI E BONIFICHE	
STERRO	1,785 m <sup>2</sup>
SCOTICO	42,004 m
BONIFICA	12,599 m <sup>2</sup>
RILEVATI	
RIEMPIMENTO	1,344 m <sup>2</sup>
RILEVATO	113,704 m <sup>2</sup>
TERRENO VEGETALE	15,239 m
SOVRASTRUTTURA STRADALE	
STRATO DI USURA	27,000 m
STRATO DI BINDER	27,000 m
STRATO DI BASE	27,000 m
STRATO DI FONDAZIONE	5,430 m <sup>2</sup>
STRATO DI SOTTOFONDO TRATTATO	6,111 m <sup>2</sup>
SPARTITRAFFICO	0,586 m <sup>2</sup>
MANUFATTI	
CANALETTA	0,657 m <sup>2</sup>
CORDOLO	0,144 m <sup>2</sup>

SEZIONE N.: 471  
 QT. PROGETTO: 270,841  
 DIST.PROG.: 35500,00  
 DIST.PREC.: 25,00  
 DIST.SUCC.: 25,00



SCALA 1:200

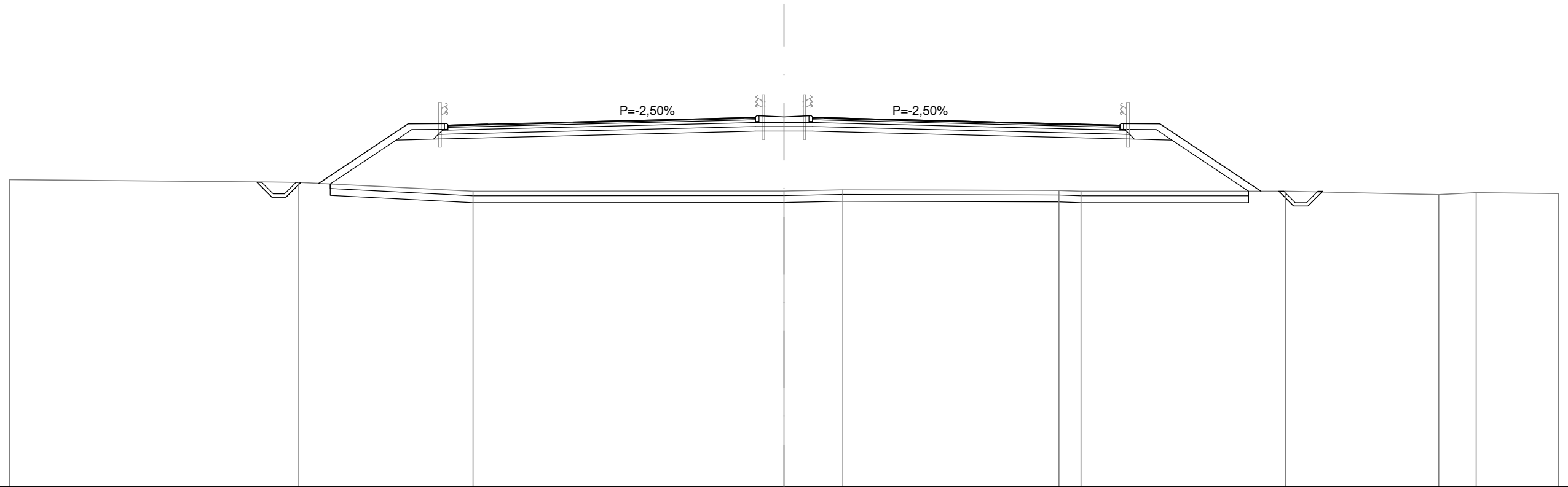
QT.RIF. 255,000

QUOTE TERRENO	267,53							267,02	267,00						266,89	267,23						
DIST.PARZIALI TERRENO	18,44							3,96	20,53					6,46								
QUOTE PROGETTO	267,50		270,57	270,59	272,02	270,56	270,65	270,75	270,84	270,93	270,87	270,93	270,84	270,75	270,65	270,56	270,52	270,59	270,57	266,96		
DIST.PARZIALI PROGETTO	4,61		1,60	1,75	3,75	3,75	3,75	1,10	1,10	3,75	3,75	3,75	1,75	1,60	5,41							
QUOTE PROGETTO INF.	267,52	266,87	266,87	267,52	267,48	269,86	269,88	269,90	270,24	270,25	270,25	270,25	270,24	270,30	269,90	269,88	269,86	266,94	267,00	266,35	266,35	267,00
DIST. PARZ. PROG. INF.	0,65	0,62	0,65	1,31	3,56	0,69	0,95	13,63	1,25	1,25	13,00		0,63	0,95	0,69	4,38	1,29	0,65	0,62	0,65		



SCAVI E BONIFICHE	
STERRO	1,651 m <sup>2</sup>
SCOTICO	40,314 m
BONIFICA	12,091 m <sup>2</sup>
RILEVATI	
RIEMPIMENTO	1,344 m <sup>2</sup>
RILEVATO	89,526 m <sup>2</sup>
TERRENO VEGETALE	13,233 m
SOVRASTRUTTURA STRADALE	
STRATO DI USURA	27,000 m
STRATO DI BINDER	27,000 m
STRATO DI BASE	27,000 m
STRATO DI FONDAZIONE	5,430 m <sup>2</sup>
STRATO DI SOTTOFONDO TRATTATO	6,111 m <sup>2</sup>
SPARTITRAFFICO	0,586 m <sup>2</sup>
MANUFATTI	
CANALETTA	0,657 m <sup>2</sup>
CORDOLO	0,144 m <sup>2</sup>

SEZIONE N.: 472  
 QT. PROGETTO: 271,228  
 DIST.PROG.: 35525,00  
 DIST.PREC.: 25,00  
 DIST.SUCC.: 25,00



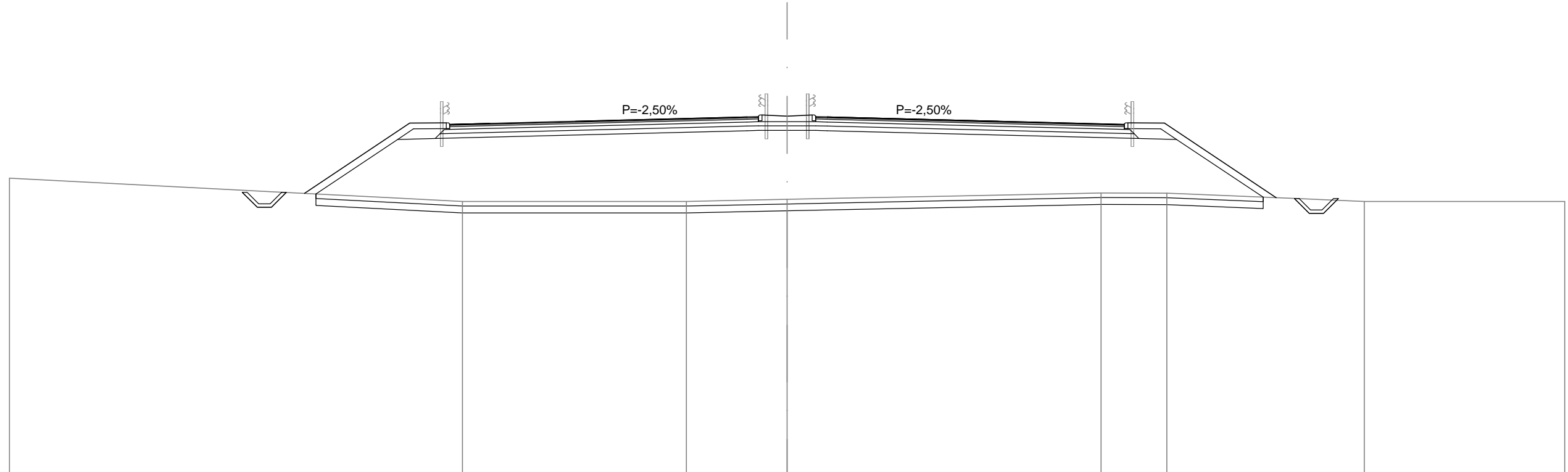
SCALA 1:200

QT.RIF. 255,000

QUOTE TERRENO		268,39		268,00		268,01	268,06		268,03	268,00		268,00		267,85	267,94													
DIST.PARZIALI TERRENO			7,64		13,65		2,58		9,49	0,97		8,98		6,72	1,64													
QUOTE PROGETTO		268,35		270,96	270,97	272,40	270,95		271,04	271,13		271,23	271,31	271,26	271,31	271,23		271,13	271,04		270,95	270,90	270,97	270,96		268,00		
DIST.PARZIALI PROGETTO			3,91	1,60	1,75	3,75	3,75	3,75		1,10	1,10		3,75	3,75	3,75	1,75	1,60	4,43										
QUOTE PROGETTO INF.		268,39	267,74	267,74	268,39	268,32		270,25	270,26	270,29		270,63	270,64	270,64	270,64	270,63		270,68	270,29	270,26	270,25		268,00	268,00	267,35	267,35	268,00	
DIST. PARZ. PROG. INF.		0,65	0,62	0,65	1,29	2,89		0,69	0,95			13,63		1,25	1,25			13,00			3,37		1,33	0,65	0,62	0,65		

<b>SCAVI E BONIFICHE</b>	
STERRO	1,677 m <sup>2</sup>
SCOTICO	41,426 m
BONIFICA	12,423 m <sup>2</sup>
<b>RILEVATI</b>	
RIEMPIMENTO	1,344 m <sup>2</sup>
RILEVATO	103,810 m <sup>2</sup>
TERRENO VEGETALE	14,606 m
<b>SOVRASTRUTTURA STRADALE</b>	
STRATO DI USURA	27,000 m
STRATO DI BINDER	27,000 m
STRATO DI BASE	27,000 m
STRATO DI FONDAZIONE	5,430 m <sup>2</sup>
STRATO DI SOTTOFONDO TRATTATO	6,111 m <sup>2</sup>
SPARTITRAFFICO	0,586 m <sup>2</sup>
<b>MANUFATTI</b>	
CANALETTA	0,657 m <sup>2</sup>
CORDOLO	0,144 m <sup>2</sup>

SEZIONE N.: 473  
 QT. PROGETTO: 271,692  
 DIST.PROG.: 35550,00  
 DIST.PREC.: 25,00  
 DIST.SUCC.: 25,00



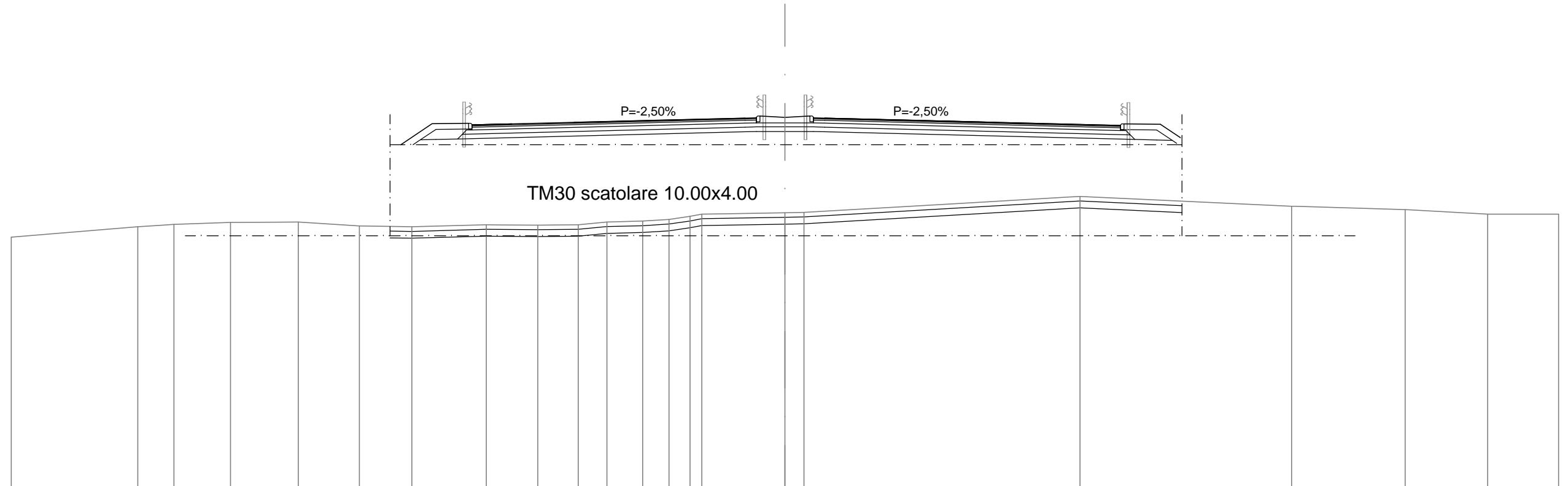
SCALA 1:200

QT.RIF. 256,000

QUOTE TERRENO			268,00			268,00	268,00	268,00			268,00			268,00																	
DIST.PARZIALI TERRENO				9,79			4,40	13,73			2,88	8,63																			
QUOTE PROGETTO		268,35		271,42	271,44	272,87	271,41		271,50		271,60		271,69	271,78	271,72	271,78	271,69		271,60		271,50		271,41	271,37	271,44	271,42		268,16			
DIST.PARZIALI PROGETTO				4,60	1,60	1,75	3,75		3,75		3,75		1,10	1,10	3,75	3,75	3,75	1,75	1,60		4,89						4,89		268,16		
QUOTE PROGETTO INF.		268,39	267,74	267,74	267,74	268,39	268,33		270,71	270,73	270,75		271,09	271,10	271,10	271,10	271,09		271,15	270,75	270,73	270,71		268,19	268,13	267,48	267,48	268,13			
DIST. PARZ. PROG. INF.		0,65	0,62	0,65	1,29		3,57		0,69	0,95				1,25	1,25				0,63	0,95	0,69		3,79	1,37	0,65	0,62	0,65				

SCAVI E BONIFICHE	
STERRO	1,592 m <sup>2</sup>
SCOTICO	42,782 m
BONIFICA	12,815 m <sup>2</sup>
RILEVATI	
RIEMPIMENTO	1,344 m <sup>2</sup>
RILEVATO	127,008 m <sup>2</sup>
TERRENO VEGETALE	17,437 m
SOVRASTRUTTURA STRADALE	
STRATO DI USURA	26,000 m
STRATO DI BINDER	26,000 m
STRATO DI BASE	26,000 m
STRATO DI FONDAZIONE	5,250 m <sup>2</sup>
STRATO DI SOTTOFONDO TRATTATO	5,911 m <sup>2</sup>
SPARTITRAFFICO	0,586 m <sup>2</sup>
MANUFATTI	
CANALETTA	0,657 m <sup>2</sup>
CORDOLO	0,144 m <sup>2</sup>

SEZIONE N.: 474  
 QT. PROGETTO: 272,215  
 DIST.PROG.: 35575,00  
 DIST.PREC.: 25,00  
 DIST.SUCC.: 25,00



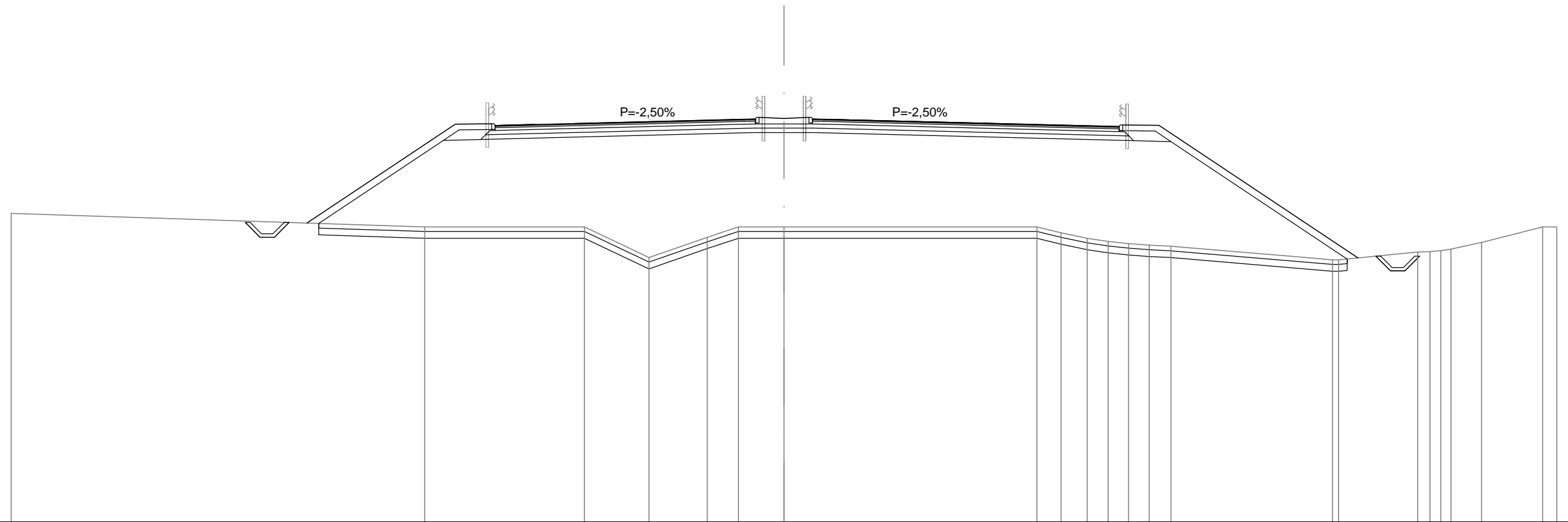
SCALA 1:200

QT.RIF. 256,000

QUOTE TERRENO	267,44	267,55	267,63	267,65	267,48	267,44	267,53	267,52	267,53	267,65	267,69	267,77	267,90	268,00	268,06	268,08	268,78	268,35	268,20	268,00					
DIST.PARZIALI TERRENO	1,59	2,49	2,98	2,68	2,31	3,27	2,26	1,78	1,27	1,57	1,16	0,92	3,65	0,84	12,12	9,30	4,99	3,62							
QUOTE PROGETTO				267,65		271,97	271,98	271,96	272,03		272,12		272,21	272,30	272,25	272,30	272,21	271,93	271,89	271,96	271,94	268,36			
DIST.PARZIALI PROGETTO				6,48	1,60	1,75	2,75	3,75	3,75	3,75	1,10	1,10	3,75	3,75	3,75	1,75	1,60	5,37							
QUOTE PROGETTO INF.		267,64	266,99	266,99	267,64	267,65	271,26	271,28	271,30		271,61	271,63	271,63	271,63	271,61	271,67	271,27	271,25	271,23		268,39	268,33	267,68	267,68	268,33
DIST. PARZ. PROG. INF.		0,65	0,62	0,65	1,34	5,41	0,69	0,95	12,63		1,25	1,25	13,00	0,63	0,95	0,69	4,26	1,37	0,65	0,62	0,65				

SCAVI E BONIFICHE	
STERRO	1,903 m <sup>2</sup>
SCOTICO	45,879 m
BONIFICA	13,574 m <sup>2</sup>
RILEVATI	
RIEMPIMENTO	1,344 m <sup>2</sup>
RILEVATO	163,891 m <sup>2</sup>
TERRENO VEGETALE	21,560 m
SOVRASTRUTTURA STRADALE	
STRATO DI USURA	24,958 m
STRATO DI BINDER	24,958 m
STRATO DI BASE	24,958 m
STRATO DI FONDAZIONE	5,062 m <sup>2</sup>
STRATO DI SOTTOFONDO TRATTATO	5,703 m <sup>2</sup>
SPARTITRAFFICO	0,586 m <sup>2</sup>
MANUFATTI	
CANALETTA	0,657 m <sup>2</sup>
CORDOLO	0,144 m <sup>2</sup>

SEZIONE N.: 475  
 QT. PROGETTO: 272,740  
 DIST.PROG.: 35600,00  
 DIST.PREC.: 25,00  
 DIST.SUCC.: 25,00



SCALA 1:200

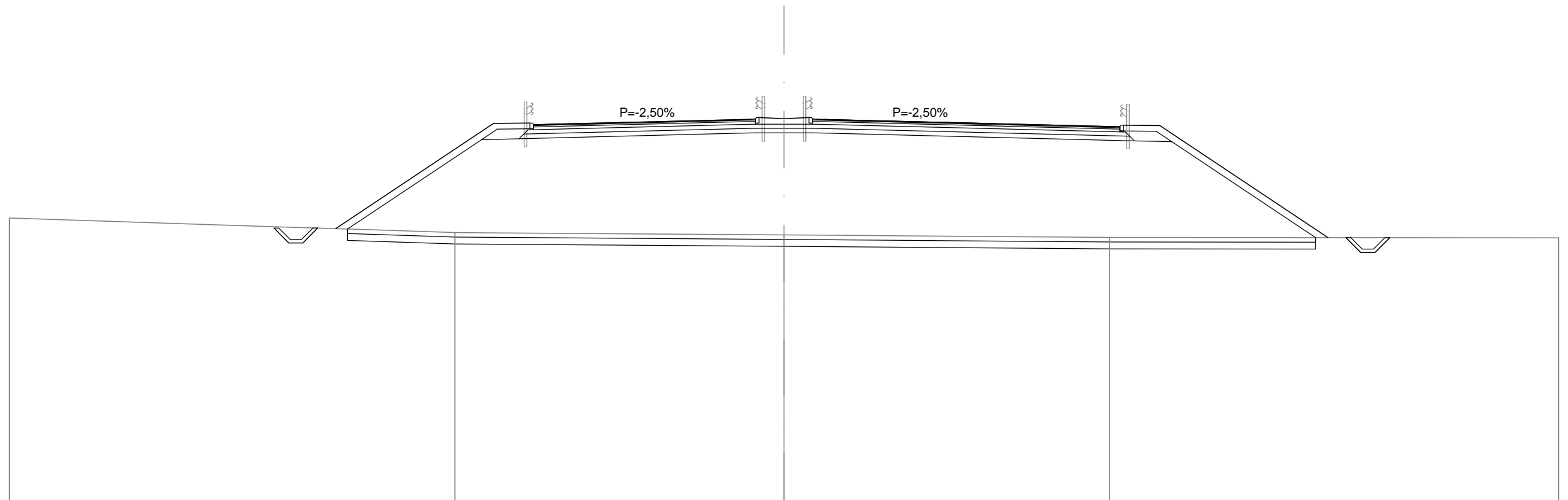
QT.RIF. 255,000

QUOTE TERRENO		268,00				268,00	266,65	267,55	268,00	268,00		268,00	267,74	267,50	267,36	267,27	267,20	267,15		266,55	266,55	266,90	266,95	267,02	267,32	268,00			
DIST.PARZIALI TERRENO			7,02		2,84	2,57	1,37	2,00		11,13		1,06	1,15	0,92	0,90	0,91	0,96		7,10		3,49			1,34	2,68				
QUOTE PROGETTO				268,17		272,52	272,54	272,47	272,51	272,55		272,65		272,74	272,83	272,77	272,83	272,74		272,65		272,55		272,46	272,42	272,49	272,47		266,63
DIST.PARZIALI PROGETTO			6,52		1,60	1,75	1,71	3,75	3,75		3,75	1,10	1,10		3,75	3,75	3,75	1,75	1,60		8,75								
QUOTE PROGETTO INF.		268,19	267,54	267,54	268,19	268,15		271,81	271,83	271,85		272,14	272,15	272,15	272,15	272,14		272,20	271,80	271,78	271,76		266,59	266,71	266,06	266,06	266,71		
DIST. PARZ. PROG. INF.		0,65	0,62	0,65	1,31		0,69	0,95		11,59		1,25	1,25		13,00		0,63	0,95	0,69		7,75		1,26	0,65	0,62	0,65			



SCAVI E BONIFICHE	
STERRO	1,715 m <sup>2</sup>
SCOTICO	42,497 m
BONIFICA	12,748 m <sup>2</sup>
RILEVATI	
RIEMPIMENTO	1,344 m <sup>2</sup>
RILEVATO	156,744 m <sup>2</sup>
TERRENO VEGETALE	20,390 m
SOVRASTRUTTURA STRADALE	
STRATO DI USURA	23,250 m
STRATO DI BINDER	23,250 m
STRATO DI BASE	23,250 m
STRATO DI FONDAZIONE	4,755 m <sup>2</sup>
STRATO DI SOTTOFONDO TRATTATO	5,361 m <sup>2</sup>
SPARTITRAFFICO	0,586 m <sup>2</sup>
MANUFATTI	
CANALETTA	0,657 m <sup>2</sup>
CORDOLO	0,144 m <sup>2</sup>

SEZIONE N.: 477  
 QT. PROGETTO: 273,774  
 DIST.PROG.: 35650,00  
 DIST.PREC.: 25,00  
 DIST.SUCC.: 25,00



SCALA 1:200

QT.RIF. 257,000

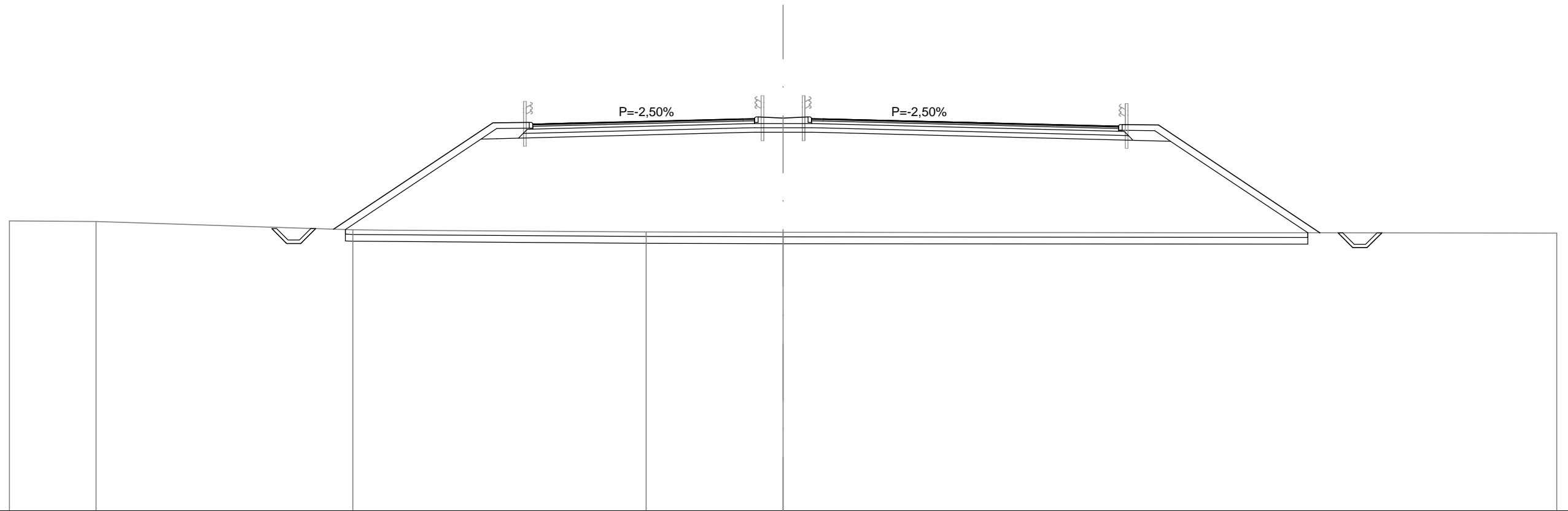
QUOTE TERRENO	268,81															268,70															268,59														
DIST.PARZIALI TERRENO	14,45															14,28																													
QUOTE PROGETTO	268,98				273,60		273,61		275,04		273,59		273,68		273,77		273,86		273,81		273,86		273,77		273,68		273,59		273,49		273,45		273,52		273,50		268,58								
DIST.PARZIALI PROGETTO	6,92				1,60		1,75		3,75		3,75		1,10		1,10		3,75		3,75		3,75		1,75		1,60		7,38																		
QUOTE PROGETTO INF.	269,00		268,35		268,35		269,00		268,96		272,89		272,90		272,93		273,17		273,19		273,19		273,19		273,17		273,23		272,83		272,81		272,79		268,58		268,58		267,93		267,93		268,58		
DIST. PARZ. PROG. INF.	0,65		0,62		0,65		1,31		5,88		0,69		0,95		9,88		1,25		1,25		13,00		6,31		1,33		0,65		0,62		0,65		268,58		268,58		267,93		268,58						

SCAVI E BONIFICHE	
STERRO	1,715 m <sup>2</sup>
SCOTICO	42,292 m
BONIFICA	12,688 m <sup>2</sup>
RILEVATI	
RIEMPIMENTO	1,344 m <sup>2</sup>
RILEVATO	152,172 m <sup>2</sup>
TERRENO VEGETALE	20,147 m
SOVRASTRUTTURA STRADALE	
STRATO DI USURA	23,250 m
STRATO DI BINDER	23,250 m
STRATO DI BASE	23,250 m
STRATO DI FONDAZIONE	4,755 m <sup>2</sup>
STRATO DI SOTTOFONDO TRATTATO	5,361 m <sup>2</sup>
SPARTITRAFFICO	0,586 m <sup>2</sup>
MANUFATTI	
CANALETTA	0,657 m <sup>2</sup>
CORDOLO	0,144 m <sup>2</sup>

SEZIONE N.: 478  
 QT. PROGETTO: 274,231  
 DIST.PROG.: 35675,00  
 DIST.PREC.: 25,00  
 DIST.SUCC.: 25,00

SCALA 1:200

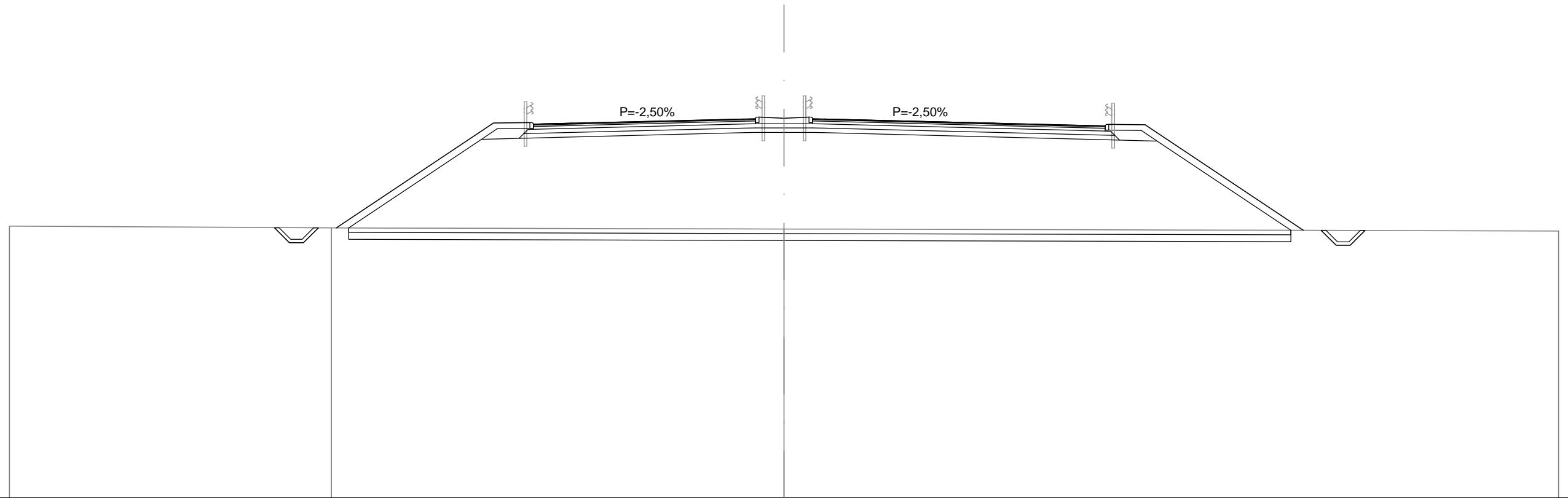
QT.RIF. 257,000



QUOTE TERRENO	269,72		269,36		269,26		269,25																																							
DIST.PARZIALI TERRENO	11,29				12,88				6,02																																					
QUOTE PROGETTO			269,38		274,05		274,07		274,04		274,14		274,23		274,32		274,26		274,14		274,04		273,95		273,91		273,98		273,96		269,23															
DIST.PARZIALI PROGETTO			7,00		1,60		1,75		3,75		3,75		1,10		1,10		3,75		3,75		3,75		1,75		1,60		7,10																			
QUOTE PROGETTO INF.			269,41		268,76		268,76		269,41		269,37		273,34		273,36		273,38		273,63		273,64		273,64		273,64		273,63		273,69		273,29		273,27		273,25		269,23		269,23		268,58		268,58		269,23	
DIST. PARZ. PROG. INF.			0,65		0,62		0,65		1,31		5,96		0,69		0,95		9,88		1,25		1,25		13,00		0,63		0,95		0,69		6,03		1,33		0,65		0,62		0,65							

SCAVI E BONIFICHE	
STERRO	1,662 m <sup>2</sup>
SCOTICO	41,355 m
BONIFICA	12,407 m <sup>2</sup>
RILEVATI	
RIEMPIMENTO	1,344 m <sup>2</sup>
RILEVATO	143,953 m <sup>2</sup>
TERRENO VEGETALE	19,832 m
SOVRASTRUTTURA STRADALE	
STRATO DI USURA	22,600 m
STRATO DI BINDER	22,600 m
STRATO DI BASE	22,600 m
STRATO DI FONDAZIONE	4,638 m <sup>2</sup>
STRATO DI SOTTOFONDO TRATTATO	5,231 m <sup>2</sup>
SPARTITRAFFICO	0,586 m <sup>2</sup>
MANUFATTI	
CANALETTA	0,657 m <sup>2</sup>
CORDOLO	0,144 m <sup>2</sup>

SEZIONE N.: 479  
 QT. PROGETTO: 274,636  
 DIST.PROG.: 35700,00  
 DIST.PREC.: 25,00  
 DIST.SUCC.: 25,00



SCALA 1:200

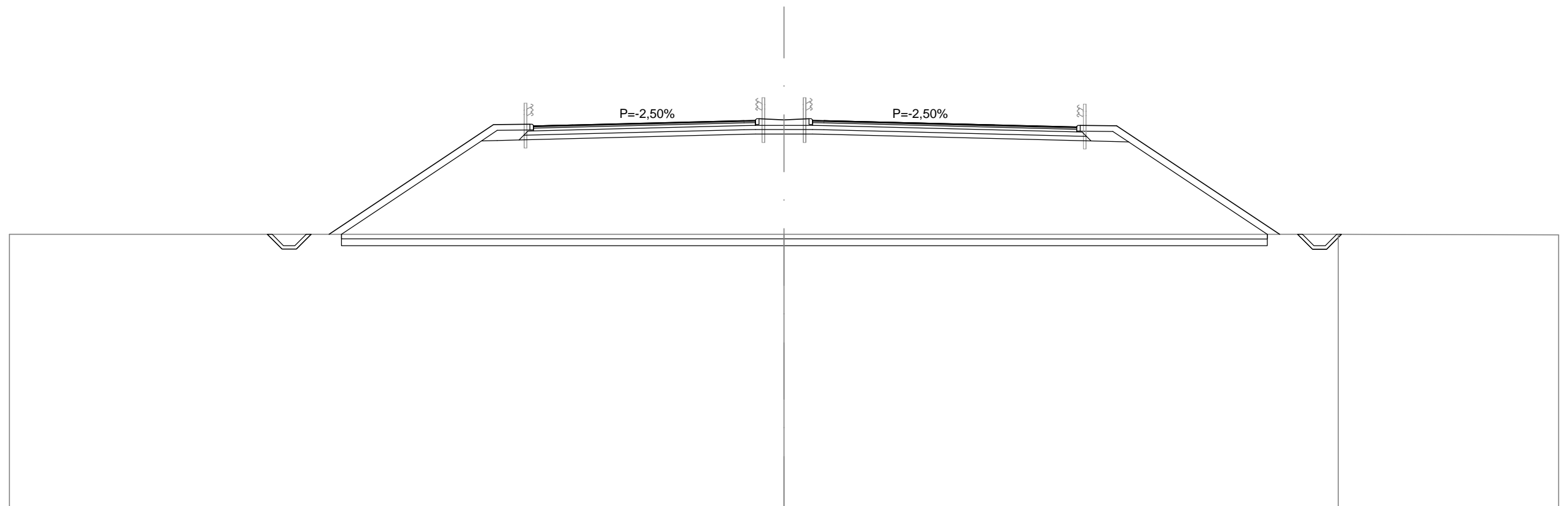
QT.RIF. 258,000

QUOTE TERRENO	269,86																269,81					
DIST.PARZIALI TERRENO			19,87																			
QUOTE PROGETTO	269,86		274,46	274,48	274,45	274,54	274,64	274,72	274,67	274,72	274,64	274,54	274,45	274,37	274,33	274,40	274,38	269,75				
DIST.PARZIALI PROGETTO			6,90	1,60	1,75	3,75	3,75	1,10	1,10	3,75	3,75	3,10	1,75	1,60	6,94							
QUOTE PROGETTO INF.	269,86	269,86	273,75	273,77	273,79		274,04	274,05	274,05	274,05	274,04			274,11	273,71	273,69	273,67	269,75	269,75	269,10	269,10	269,75
DIST. PARZ. PROG. INF.	0,65	0,62	0,65	1,33	5,83	0,69	0,95	9,88	1,25	1,25	12,35	0,63	0,95	0,69	5,87	1,33	0,65	0,62	0,65			



SCAVI E BONIFICHE	
STERRO	1,656 m <sup>2</sup>
SCOTICO	40,637 m
BONIFICA	12,191 m <sup>2</sup>
RILEVATI	
RIEMPIMENTO	1,344 m <sup>2</sup>
RILEVATO	145,793 m <sup>2</sup>
TERRENO VEGETALE	20,471 m
SOVRASTRUTTURA STRADALE	
STRATO DI USURA	21,350 m
STRATO DI BINDER	21,350 m
STRATO DI BASE	21,350 m
STRATO DI FONDAZIONE	4,413 m <sup>2</sup>
STRATO DI SOTTOFONDO TRATTATO	4,981 m <sup>2</sup>
SPARTITRAFFICO	0,586 m <sup>2</sup>
MANUFATTI	
CANALETTA	0,657 m <sup>2</sup>
CORDOLO	0,144 m <sup>2</sup>

SEZIONE N.: 480  
 QT. PROGETTO: 274,989  
 DIST.PROG.: 35725,00  
 DIST.PREC.: 25,00  
 DIST.SUCC.: 25,00



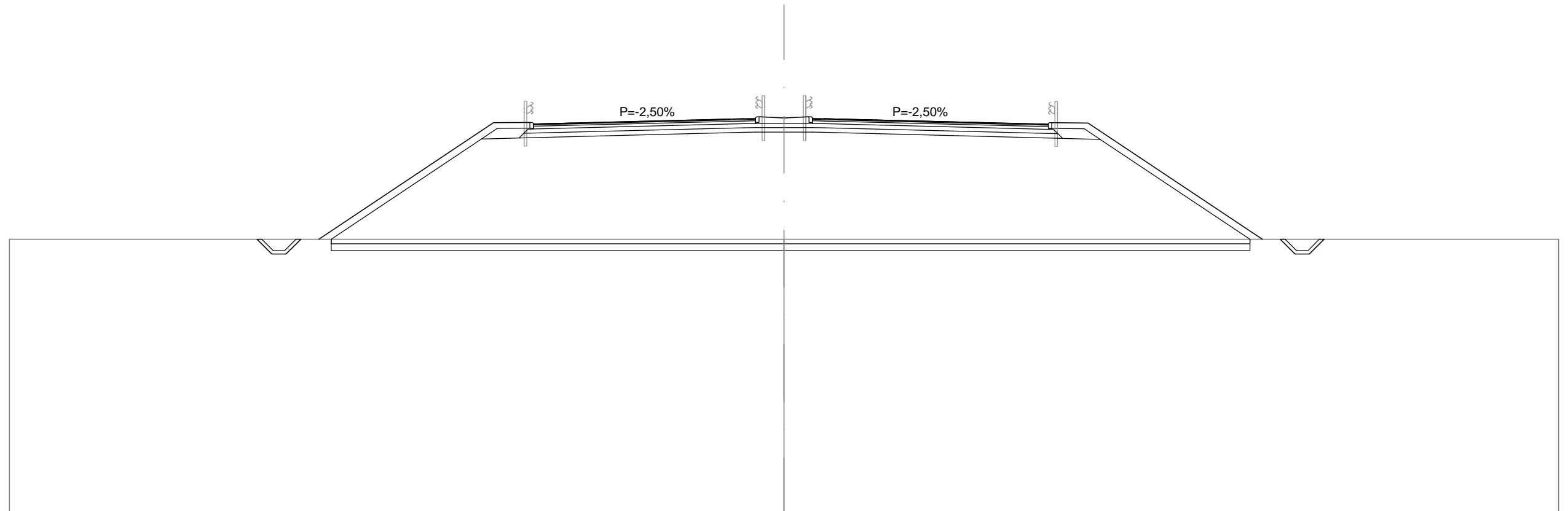
SCALA 1:200

QT.RIF. 258,000

QUOTE TERRENO																270,00																269,99																									
DIST.PARZIALI TERRENO																24,33																																									
QUOTE PROGETTO	270,00			274,81			274,83			274,80			274,90			274,99			275,08			275,02			275,08			274,99			274,90			274,80			274,76			274,71			274,78			274,77			269,99								
DIST.PARZIALI PROGETTO	7,21			1,60			1,75			3,75			3,75			1,10			1,10			3,75			3,75			1,85			1,75			1,60			7,15																				
QUOTE PROGETTO INF.	270,00			274,10			274,12			274,14			274,39			274,40			274,40			274,40			274,39			274,49			274,10			274,07			274,05			269,99																	
DIST. PARZ. PROG. INF.	0,65			0,62			0,65			1,33			6,15			0,69			0,95			9,88			1,25			1,25			11,10			0,63			0,95			0,69			6,09			1,33			0,65			0,62			0,65		

SCAVI E BONIFICHE	
STERRO	1,657 m <sup>2</sup>
SCOTICO	40,328 m
BONIFICA	12,098 m <sup>2</sup>
RILEVATI	
RIEMPIMENTO	1,344 m <sup>2</sup>
RILEVATO	152,838 m <sup>2</sup>
TERRENO VEGETALE	21,602 m
SOVRASTRUTTURA STRADALE	
STRATO DI USURA	20,100 m
STRATO DI BINDER	20,100 m
STRATO DI BASE	20,100 m
STRATO DI FONDAZIONE	4,188 m <sup>2</sup>
STRATO DI SOTTOFONDO TRATTATO	4,731 m <sup>2</sup>
SPARTITRAFFICO	0,586 m <sup>2</sup>
MANUFATTI	
CANALETTA	0,657 m <sup>2</sup>
CORDOLO	0,144 m <sup>2</sup>

SEZIONE N.: 481  
 QT. PROGETTO: 275,290  
 DIST.PROG.: 35750,00  
 DIST.PREC.: 25,00  
 DIST.SUCC.: 25,00



SCALA 1:200

QT.RIF. 258,000

QUOTE TERRENO	270,00																												
DIST.PARZIALI TERRENO																													
QUOTE PROGETTO			270,00			275,11	275,13	276,56	275,10		275,20		275,32	275,38	275,29		275,20		275,10	275,09	275,04	275,11	275,10		270,00				
DIST.PARZIALI PROGETTO				7,67		1,60	1,75		3,75		3,75		1,10	1,10		3,75		3,75		0,60	1,75	1,60		7,64					
QUOTE PROGETTO INF.		270,00	269,35	270,00	270,00		274,40	274,42	274,44				274,69	274,70	274,70		274,70				274,82	274,43	274,40	274,39		270,00	270,00	269,35	270,00
DIST. PARZ. PROG. INF.		0,65	0,62	0,65	1,33		0,69	0,95					1,25	1,25							0,63	0,95	0,69		6,58	1,33	0,65	0,62	0,65



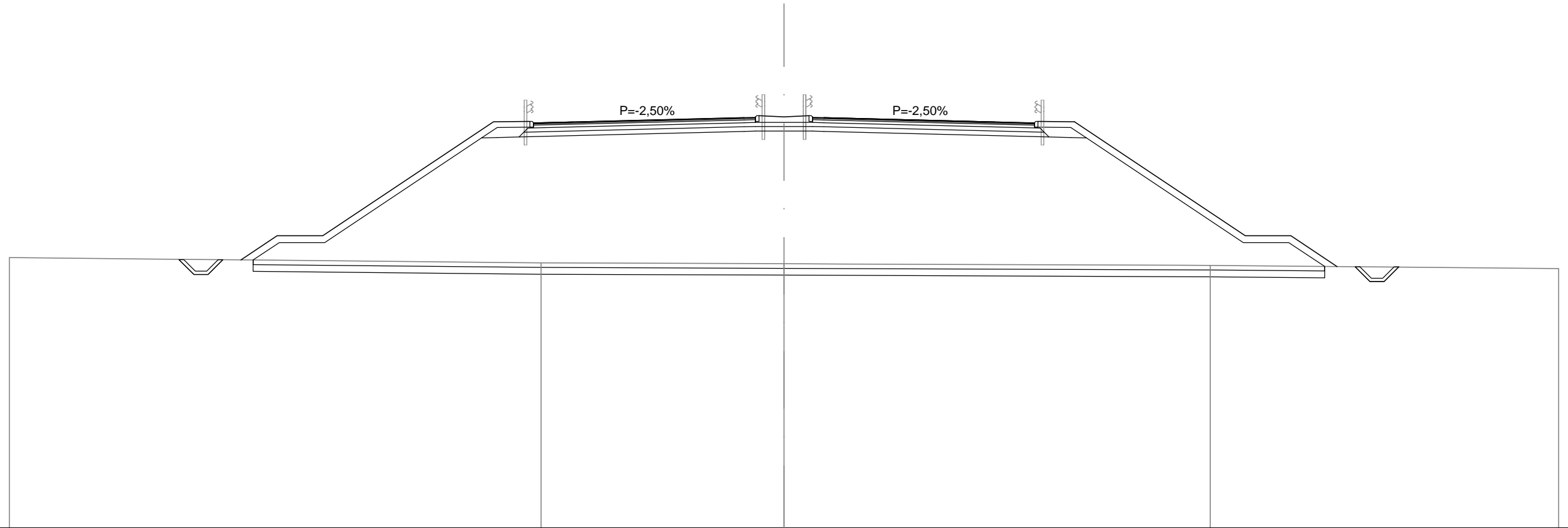






SCAVI E BONIFICHE	
STERRO	1,658 m <sup>2</sup>
SCOTICO	47,034 m
BONIFICA	14,110 m <sup>2</sup>
RILEVATI	
RIEMPIMENTO	1,344 m <sup>2</sup>
RILEVATO	199,937 m <sup>2</sup>
TERRENO VEGETALE	29,574 m
SOVRASTRUTTURA STRADALE	
STRATO DI USURA	19,500 m
STRATO DI BINDER	19,500 m
STRATO DI BASE	19,500 m
STRATO DI FONDAZIONE	4,080 m <sup>2</sup>
STRATO DI SOTTOFONDO TRATTATO	4,611 m <sup>2</sup>
SPARTITRAFFICO	0,586 m <sup>2</sup>
MANUFATTI	
CANALETTA	0,657 m <sup>2</sup>
CORDOLO	0,144 m <sup>2</sup>

SEZIONE N.: 486  
 QT. PROGETTO: 276,014  
 DIST.PROG.: 35875,00  
 DIST.PREC.: 25,00  
 DIST.SUCC.: 25,09



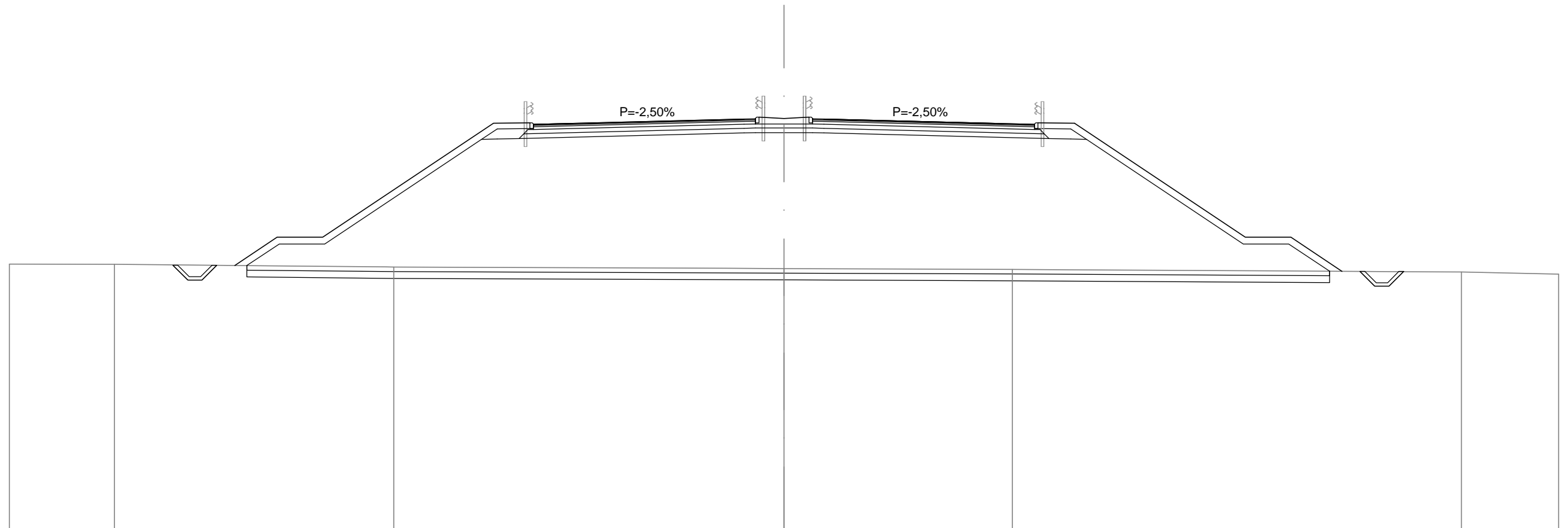
SCALA 1:200

QT.RIF. 258,000

QUOTE TERRENO	269,65																269,61				269,53																		
DIST.PARZIALI TERRENO	10,66																18,71																						
QUOTE PROGETTO			269,78		270,84		270,84					275,84	275,85	277,28	275,83		275,92		276,01	276,10	276,05	276,10	276,01		275,92		275,83	275,78	275,85	275,84			270,84	270,84	269,48				
DIST.PARZIALI PROGETTO			1,59	2,00		2,00		7,50		1,60	1,75	3,75		3,75			1,10	1,10		3,75		3,75	1,75	1,60		7,50		2,00	2,03										
QUOTE PROGETTO INF.		269,78	269,13	269,13	269,78	269,77	270,54	270,54			275,13	275,14	275,17				275,41	275,43	275,43	275,43	275,41						275,56	275,17	275,14	275,13			270,54	270,54	269,49	269,47	268,82	268,82	269,47
DIST. PARZ. PROG. INF.		0,65	0,62	0,65	1,32	1,15	2,00		6,88	0,69	0,95			9,88			1,25	1,25									0,63	0,95	0,69	6,88	2,00	1,57	1,34	0,65	0,62	0,65			

SCAVI E BONIFICHE	
STERRO	1,664 m <sup>2</sup>
SCOTICO	47,518 m
BONIFICA	14,255 m <sup>2</sup>
RILEVATI	
RIEMPIMENTO	1,344 m <sup>2</sup>
RILEVATO	207,226 m <sup>2</sup>
TERRENO VEGETALE	30,153 m
SOVRASTRUTTURA STRADALE	
STRATO DI USURA	19,500 m
STRATO DI BINDER	19,500 m
STRATO DI BASE	19,500 m
STRATO DI FONDAZIONE	4,080 m <sup>2</sup>
STRATO DI SOTTOFONDO TRATTATO	4,611 m <sup>2</sup>
SPARTITRAFFICO	0,586 m <sup>2</sup>
MANUFATTI	
CANALETTA	0,657 m <sup>2</sup>
CORDOLO	0,144 m <sup>2</sup>

SEZIONE N.: 487  
 QT. PROGETTO: 276,002  
 DIST.PROG.: 35900,09  
 DIST.PREC.: 25,09  
 DIST.SUCC.: 24,91



SCALA 1:200

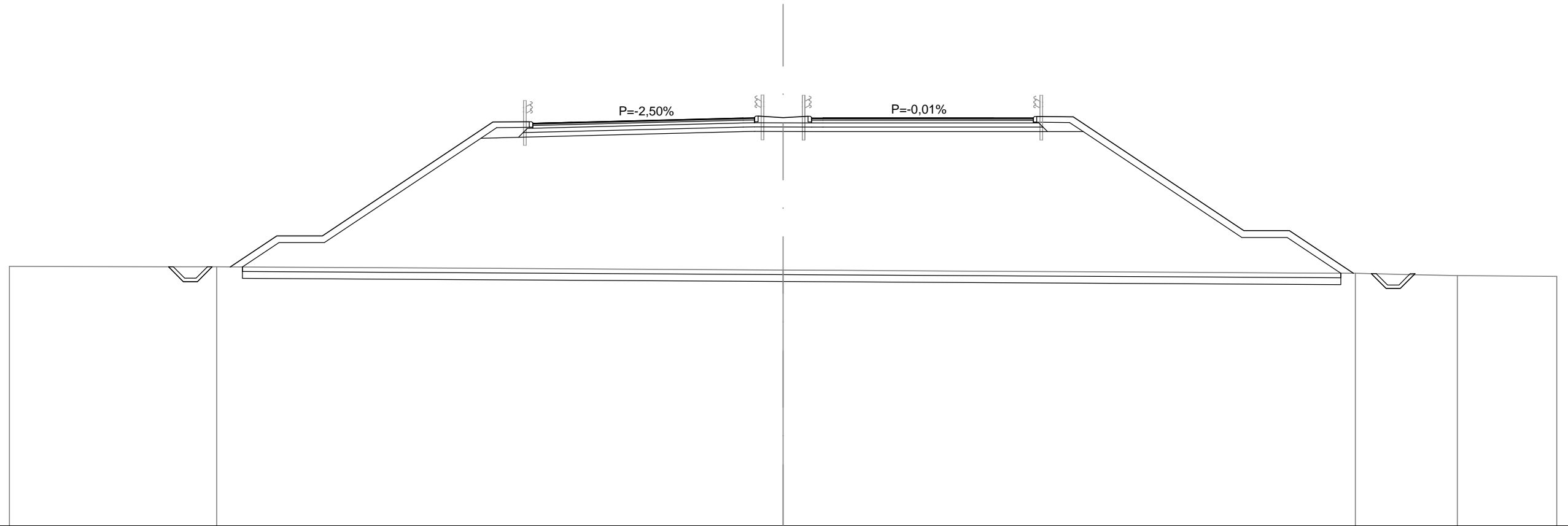
QT.RIF. 258,000

QUOTE TERRENO	269,64		269,52										269,45				269,41				269,30																									
DIST.PARZIALI TERRENO	12,26		17,12										10,02				19,71																													
QUOTE PROGETTO	269,58		270,82		270,82		275,82		275,84		277,27		275,81		275,91		276,00		276,09		276,03		276,09		276,00		275,91		275,81		275,77		275,84		275,82		270,82		270,82		269,33					
DIST.PARZIALI PROGETTO	1,86		2,00		7,50		1,60		1,75		3,75		3,75		1,10		1,10		3,75		3,75		1,75		1,60		7,50		2,00		2,24															
QUOTE PROGETTO INF.	269,59		268,94		268,94		269,59		269,58		270,53		270,53		275,11		275,13		275,16		275,40		275,41		275,41		275,41		275,40		275,55		275,16		275,13		275,11		270,52		270,52		269,33			
DIST. PARZ. PROG. INF.	0,65		0,62		0,65		1,32		1,42		2,00		6,88		0,69		0,95		9,88		1,25		1,25		9,25		0,63		0,95		0,69		6,88		2,00		1,79		1,34		0,65		0,62		0,65	



SCAVI E BONIFICHE	
STERRO	1,619 m <sup>2</sup>
SCOTICO	48,272 m
BONIFICA	14,481 m <sup>2</sup>
RILEVATI	
RIEMPIMENTO	1,284 m <sup>2</sup>
RILEVATO	217,488 m <sup>2</sup>
TERRENO VEGETALE	31,063 m
SOVRASTRUTTURA STRADALE	
STRATO DI USURA	19,500 m
STRATO DI BINDER	19,500 m
STRATO DI BASE	19,500 m
STRATO DI FONDAZIONE	4,079 m <sup>2</sup>
STRATO DI SOTTOFONDO TRATTATO	4,609 m <sup>2</sup>
SPARTITRAFFICO	0,579 m <sup>2</sup>
MANUFATTI	
CANALETTA	0,657 m <sup>2</sup>
CORDOLO	0,144 m <sup>2</sup>

SEZIONE N.: 488  
 QT. PROGETTO: 275,939  
 DIST.PROG.: 35925,00  
 DIST.PREC.: 24,91  
 DIST.SUCC.: 25,00



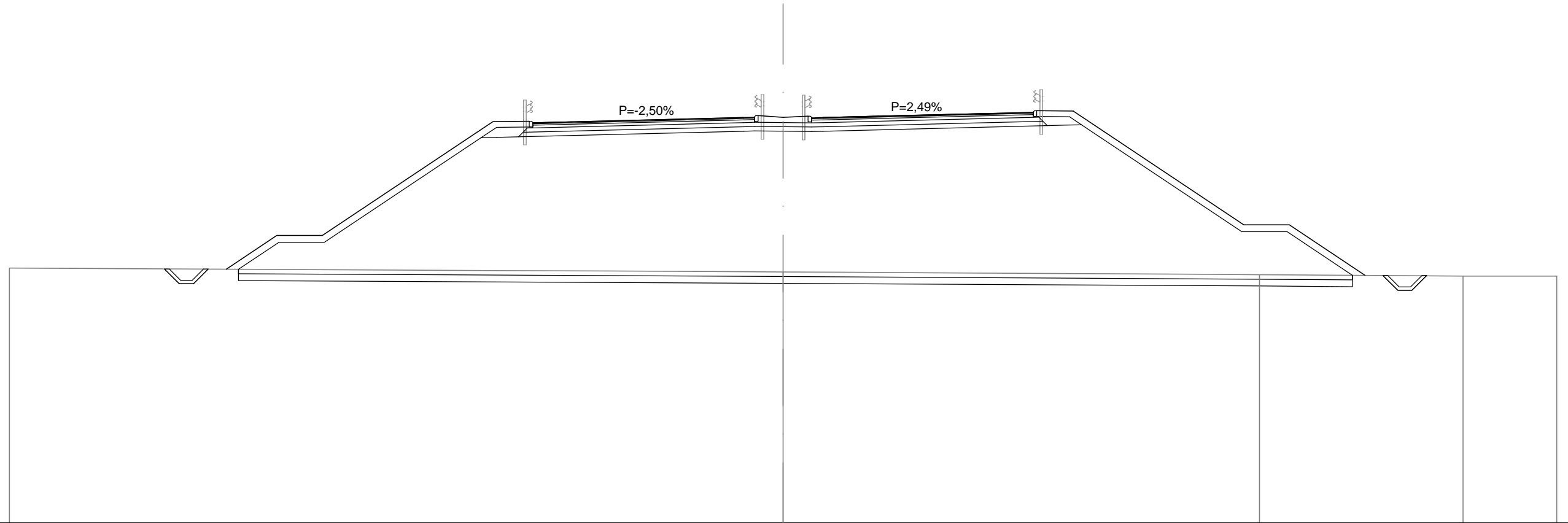
SCALA 1:200

QT.RIF. 258,000

QUOTE TERRENO	269,40										269,26										269,12		269,01				
DIST.PARZIALI TERRENO	24,89										25,15										4,48						
QUOTE PROGETTO	269,40	270,76	270,76		275,76	275,78	277,21	275,75		275,84	275,94	276,03	275,96	276,01	275,94		270,99	270,99	269,12								
DIST.PARZIALI PROGETTO	2,05	2,00		7,50	1,60	1,75	3,75		3,75		1,10	1,10	3,75	3,75	1,75	1,60	7,50	2,00	2,81								
QUOTE PROGETTO INF.	269,40	268,75	268,75	269,40	269,39	270,46	270,46		275,05	275,07	275,09		275,34	275,35	275,34		275,72	275,34	275,34	275,34	270,69	270,69	269,12	269,10	268,45	268,45	269,10
DIST. PARZ. PROG. INF.	0,65	0,62	0,65	1,33	1,60	2,00		6,88	0,69	0,95		9,88	1,25	1,25		9,25	0,62	0,96	0,61	6,97	2,00	2,36	1,34	0,65	0,62	0,65	

SCAVI E BONIFICHE	
STERRO	1,653 m <sup>2</sup>
SCOTICO	48,956 m
BONIFICA	14,687 m <sup>2</sup>
RILEVATI	
RIEMPIMENTO	1,228 m <sup>2</sup>
RILEVATO	226,897 m <sup>2</sup>
TERRENO VEGETALE	31,887 m
SOVRASTRUTTURA STRADALE	
STRATO DI USURA	19,500 m
STRATO DI BINDER	19,500 m
STRATO DI BASE	19,500 m
STRATO DI FONDAZIONE	4,079 m <sup>2</sup>
STRATO DI SOTTOFONDO TRATTATO	4,608 m <sup>2</sup>
SPARTITRAFFICO	0,573 m <sup>2</sup>
MANUFATTI	
CANALETTA	0,657 m <sup>2</sup>
CORDOLO	0,144 m <sup>2</sup>

SEZIONE N.: 489  
 QT. PROGETTO: 275,823  
 DIST.PROG.: 35950,00  
 DIST.PREC.: 25,00  
 DIST.SUCC.: 25,00



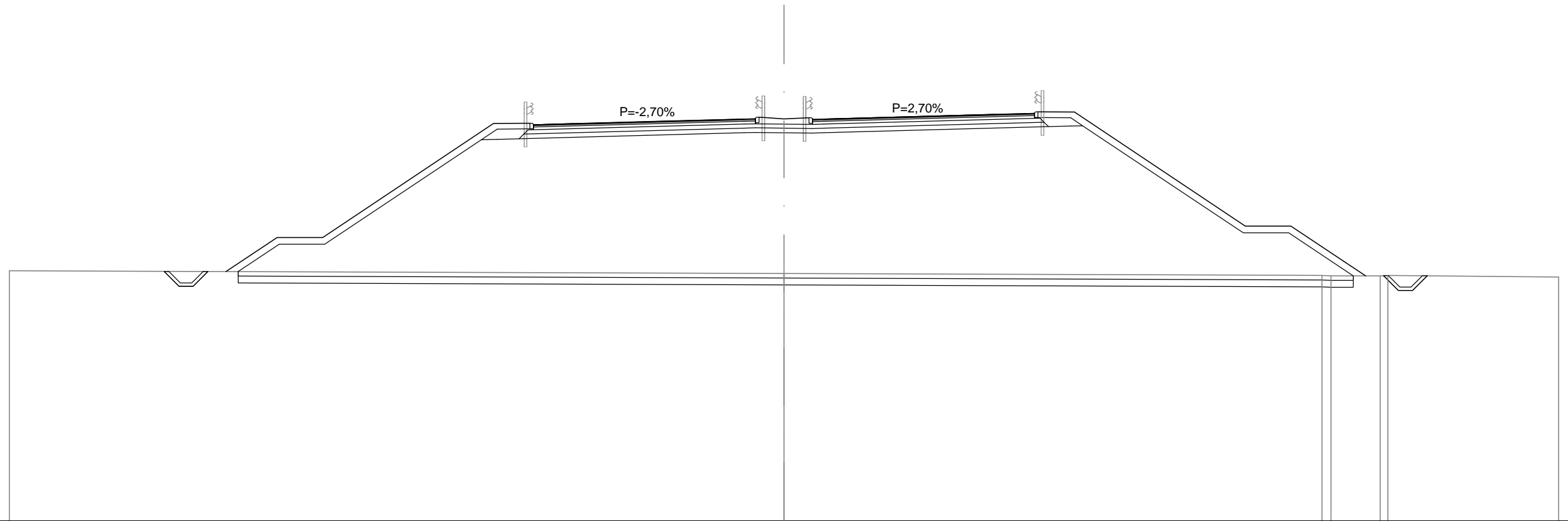
SCALA 1:200

QT.RIF. 258,000

QUOTE TERRENO																	269,04																	268,92																	268,86
DIST.PARZIALI TERRENO																	20,93																	8,94																	
QUOTE PROGETTO					269,16			270,65			270,65					275,65	275,66	277,09	275,64					275,73			275,82	275,91	275,83	275,88	275,82					275,92	276,01	276,05	276,12	276,11					271,11	271,11	268,89				
DIST.PARZIALI PROGETTO					2,22			2,00			7,50			1,60	1,75	3,75			3,75			1,10	1,10			3,75			3,75	1,75	1,60			7,50			2,00	3,32													
QUOTE PROGETTO INF.	269,17	268,52	268,52	269,17	269,16	270,35	270,35					274,93	274,95	274,98					275,22	275,24	275,22	275,21	275,22					275,83	275,47	275,49	275,51					270,81	270,81	268,89	268,89	268,24	268,24	268,24	268,89								
DIST. PARZ. PROG. INF.	0,65	0,62	0,65	1,33	1,78	2,00					0,69	0,95					9,88			1,25	1,25			9,25			0,61	0,97			7,04			2,00	2,87																

SCAVI E BONIFICHE	
STERRO	1,668 m <sup>2</sup>
SCOTICO	48,939 m
BONIFICA	14,682 m <sup>2</sup>
RILEVATI	
RIEMPIMENTO	1,229 m <sup>2</sup>
RILEVATO	226,521 m <sup>2</sup>
TERRENO VEGETALE	31,861 m
SOVRASTRUTTURA STRADALE	
STRATO DI USURA	19,500 m
STRATO DI BINDER	19,500 m
STRATO DI BASE	19,500 m
STRATO DI FONDAZIONE	4,079 m <sup>2</sup>
STRATO DI SOTTOFONDO TRATTATO	4,608 m <sup>2</sup>
SPARTITRAFFICO	0,571 m <sup>2</sup>
MANUFATTI	
CANALETTA	0,657 m <sup>2</sup>
CORDOLO	0,144 m <sup>2</sup>

SEZIONE N.: 490  
 QT. PROGETTO: 275,655  
 DIST.PROG.: 35975,00  
 DIST.PREC.: 25,00  
 DIST.SUCC.: 25,00



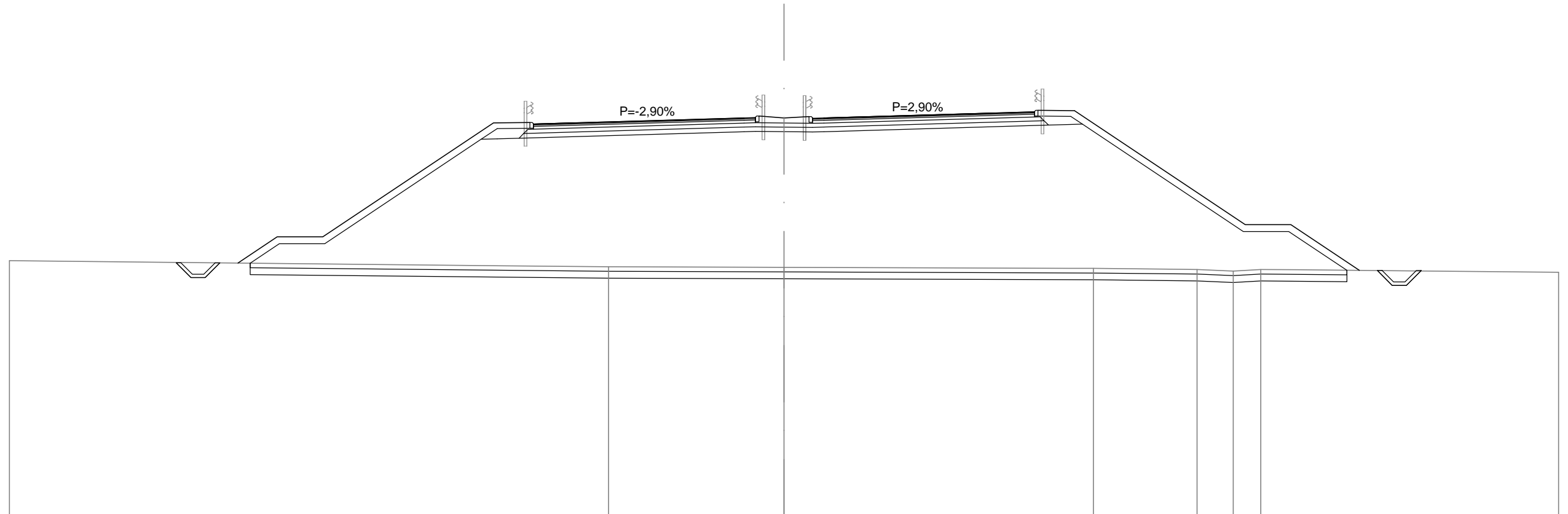
SCALA 1:200

QT.RIF. 258,000

QUOTE TERRENO																268,88																268,79	268,77	268,77	268,79														
DIST.PARZIALI TERRENO																																23,61																2,16	
QUOTE PROGETTO				268,96			270,46			270,46						275,46	275,48	276,91	275,45			275,55			275,66	275,74	275,66			275,76	275,86	275,90	275,97	275,96			270,96	270,96	268,77										
DIST.PARZIALI PROGETTO				2,25			2,00			7,50			1,60	1,75	3,75	3,75	1,10	1,10	3,75			3,75			1,75	1,60			7,50	2,00	3,28			2,00	3,28														
QUOTE PROGETTO INF.				268,96			270,16			270,16						274,74	274,76	274,79			275,06	275,07	275,06			275,04	275,06			275,68	275,32	275,35	275,36			270,66	270,66	268,77	268,78	268,13	268,13	268,78							
DIST. PARZ. PROG. INF.				0,65			1,80			2,00			6,87	0,70	0,95			9,88			1,25	1,25			9,25			7,05	2,00	2,83			1,33	0,65	0,62	0,65													

SCAVI E BONIFICHE	
STERRO	1,658 m <sup>2</sup>
SCOTICO	48,145 m
BONIFICA	14,442 m <sup>2</sup>
RILEVATI	
RIEMPIMENTO	1,230 m <sup>2</sup>
RILEVATO	215,064 m <sup>2</sup>
TERRENO VEGETALE	30,905 m
SOVRASTRUTTURA STRADALE	
STRATO DI USURA	19,500 m
STRATO DI BINDER	19,500 m
STRATO DI BASE	19,500 m
STRATO DI FONDAZIONE	4,079 m <sup>2</sup>
STRATO DI SOTTOFONDO TRATTATO	4,608 m <sup>2</sup>
SPARTITRAFFICO	0,570 m <sup>2</sup>
MANUFATTI	
CANALETTA	0,657 m <sup>2</sup>
CORDOLO	0,144 m <sup>2</sup>

SEZIONE N.: 491  
 QT. PROGETTO: 275,435  
 DIST.PROG.: 36000,00  
 DIST.PREC.: 25,00  
 DIST.SUCC.: 25,00



SCALA 1:200

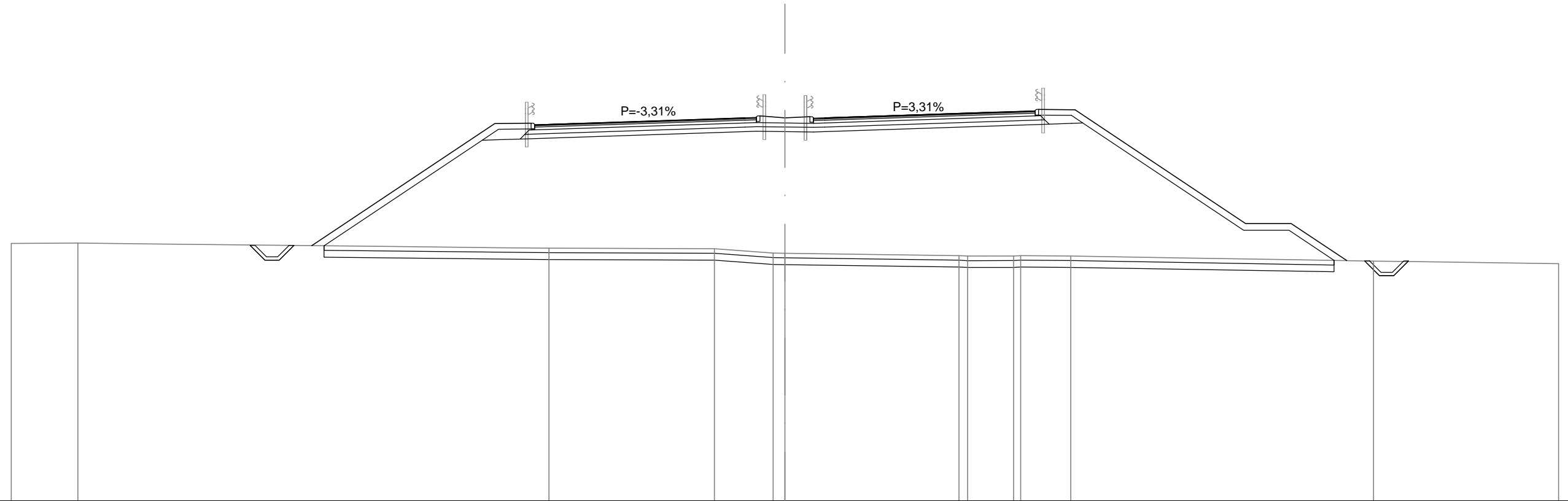
QT.RIF. 258,000

QUOTE TERRENO																268,91																268,88																268,84				268,79	268,72	268,79
DIST.PARZIALI TERRENO																7,70																13,58																4,55	1,58	1,21				
QUOTE PROGETTO				269,07	270,22	270,22				275,22	275,24	276,67	275,22				275,33				275,44	275,52	275,44				275,54	275,65	275,70	275,77	275,76				270,76	270,76	268,75																	
DIST.PARZIALI PROGETTO				1,72	2,00	2,00				7,50	1,60	1,75	3,75				3,75				1,10	1,10	3,75				3,75	1,75	1,60	7,50	2,00	3,01																						
QUOTE PROGETTO INF.				269,08	268,43	268,43	269,08	269,07	269,92	269,92				274,50	274,52	274,55				274,84	274,85	274,84				275,48	275,12	275,15	275,16				270,46	270,46	268,76	268,74	268,09	268,09	268,74															
DIST. PARZ. PROG. INF.				0,65	0,62	0,65	1,32	1,28	2,00				6,87	0,71	0,95				9,88				1,25	1,25				9,25	0,61	0,97				7,06	2,00	2,55	1,34	0,65	0,62	0,65														



SCAVI E BONIFICHE	
STERRO	1,649 m <sup>2</sup>
SCOTICO	44,398 m
BONIFICA	13,316 m <sup>2</sup>
RILEVATI	
RIEMPIMENTO	1,231 m <sup>2</sup>
RILEVATO	184,841 m <sup>2</sup>
TERRENO VEGETALE	26,803 m
SOVRASTRUTTURA STRADALE	
STRATO DI USURA	19,500 m
STRATO DI BINDER	19,500 m
STRATO DI BASE	19,500 m
STRATO DI FONDAZIONE	4,079 m <sup>2</sup>
STRATO DI SOTTOFONDO TRATTATO	4,608 m <sup>2</sup>
SPARTITRAFFICO	0,568 m <sup>2</sup>
MANUFATTI	
CANALETTA	0,657 m <sup>2</sup>
CORDOLO	0,144 m <sup>2</sup>

SEZIONE N.: 493  
 QT. PROGETTO: 274,839  
 DIST.PROG.: 36050,00  
 DIST.PREC.: 25,00  
 DIST.SUCC.: 25,00



SCALA 1:200

QT.RIF. 258,000

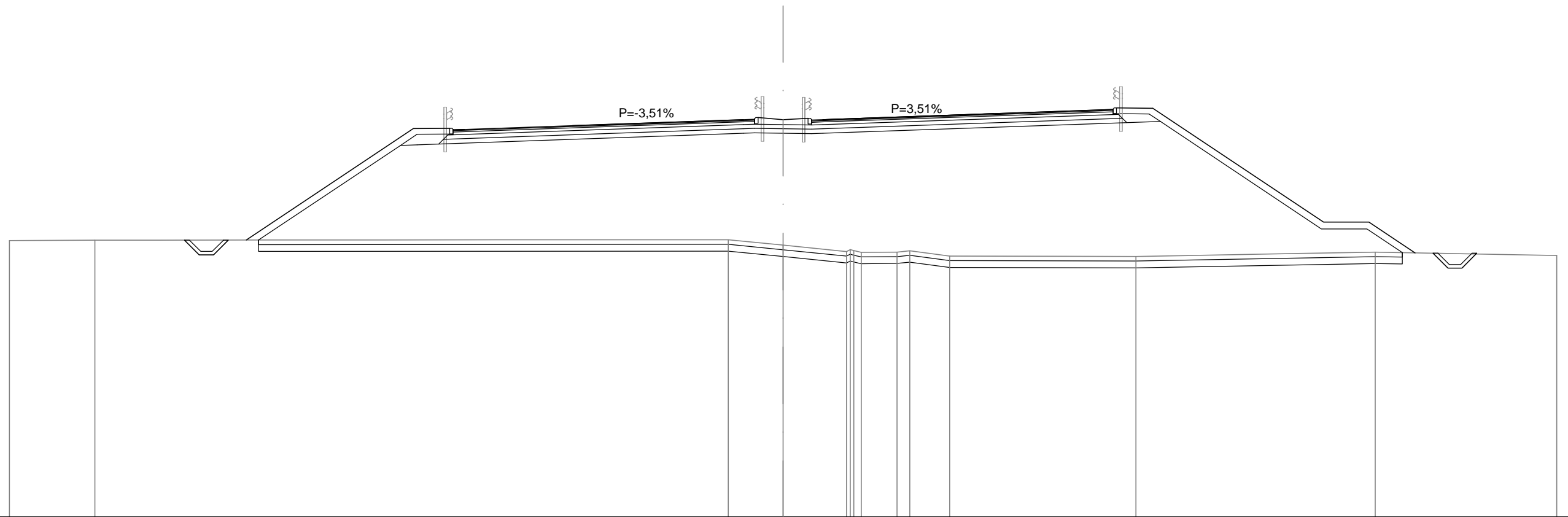
QUOTE TERRENO	269,34			269,12		269,09	268,90	268,89		268,79	268,77	268,77	268,79	268,77		268,55												
DIST.PARZIALI TERRENO		20,70				7,26	2,59		7,65		2,02	2,20		13,30														
QUOTE PROGETTO			269,23		274,59	274,60	276,03	274,59		274,72	274,84	274,93	274,84	274,90	274,84		270,20	270,20	268,57									
DIST.PARZIALI PROGETTO			8,03	1,60	1,75	3,75	3,75		1,10	1,10	3,75	3,75	1,75	1,60	7,50	2,00	2,44											
QUOTE PROGETTO INF.		269,24	268,59	268,59	269,24	269,22		273,86	273,88	273,91		274,24	274,26	274,24	274,22	274,24		274,92	274,57	274,60	274,61	269,90	269,90	268,58	268,56	267,91	267,91	268,56
DIST. PARZ. PROG. INF.		0,65	0,62	0,65	1,32		6,95	0,72	0,95		9,88	1,25	1,25		9,25		7,07	0,61	0,98			2,00	1,98	1,34	0,65	0,62	0,65	

SCAVI E BONIFICHE	
STERRO	1,620 m <sup>2</sup>
SCOTICO	50,346 m
BONIFICA	15,079 m <sup>2</sup>
RILEVATI	
RIEMPIMENTO	1,232 m <sup>2</sup>
RILEVATO	207,070 m <sup>2</sup>
TERRENO VEGETALE	25,466 m
SOVRASTRUTTURA STRADALE	
STRATO DI USURA	26,500 m
STRATO DI BINDER	26,500 m
STRATO DI BASE	26,500 m
STRATO DI FONDAZIONE	5,339 m <sup>2</sup>
STRATO DI SOTTOFONDO TRATTATO	6,008 m <sup>2</sup>
SPARTITRAFFICO	0,567 m <sup>2</sup>
MANUFATTI	
CANALETTA	0,657 m <sup>2</sup>
CORDOLO	0,144 m <sup>2</sup>

SEZIONE N.: 494  
 QT. PROGETTO: 274,463  
 DIST.PROG.: 36075,00  
 DIST.PREC.: 25,00  
 DIST.SUCC.: 25,09

SCALA 1:200

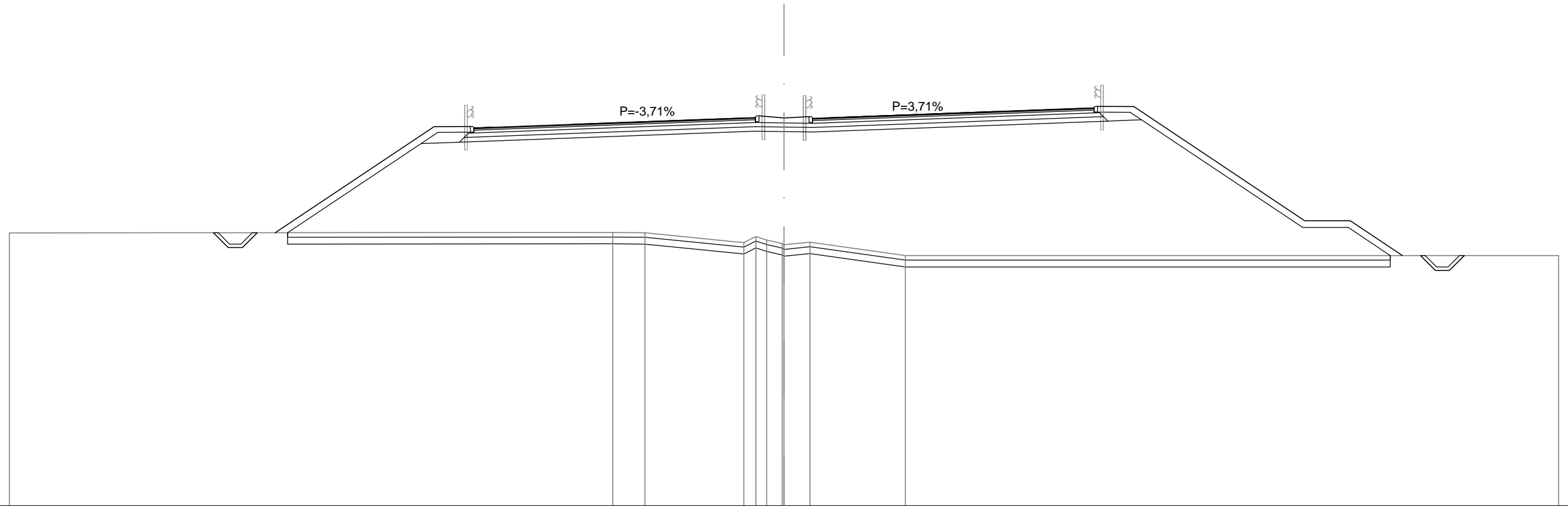
QT.RIF. 257,000



QUOTE TERRENO	269,17												269,19		268,95		268,67		268,63		268,65		268,71		268,47				268,45				268,65															
DIST.PARZIALI TERRENO			27,84										2,40		2,79		1,57		0,56		1,75				8,18				10,51				268,65															
QUOTE PROGETTO			269,18		274,07		274,09		274,03		274,20		274,33		274,46		274,55		274,46		274,52		274,46		274,59		274,73		274,89		274,98		274,96		269,96		269,96		268,61									
DIST.PARZIALI PROGETTO			7,34		1,60		4,75		3,75		3,75		1,10		1,10		3,75		3,75		4,75		1,60		7,50		2,00		2,02																			
QUOTE PROGETTO INF.	269,17		268,52		268,52		269,17		269,18		273,33		273,36		273,39		273,86		273,88		273,86		273,85		273,86		274,69		274,33		274,37		274,38		269,66		269,66		268,62		268,60		267,95		267,95		268,60	
DIST. PARZ. PROG. INF.	0,65		0,62		0,65		1,33		6,24		0,73		0,95		13,38		1,25		1,25		12,75		0,61		0,98		7,07		2,00		1,56		1,35		0,65		0,62		0,65		268,60							

SCAVI E BONIFICHE	
STERRO	1,655 m²
SCOTICO	48,589 m
BONIFICA	14,518 m²
RILEVATI	
RIEMPIMENTO	1,233 m²
RILEVATO	195,784 m²
TERRENO VEGETALE	25,341 m
SOVRASTRUTTURA STRADALE	
STRATO DI USURA	24,720 m
STRATO DI BINDER	24,720 m
STRATO DI BASE	24,720 m
STRATO DI FONDAZIONE	5,018 m²
STRATO DI SOTTOFONDO TRATTATO	5,652 m²
SPARTITRAFFICO	0,566 m²
MANUFATTI	
CANALETTA	0,657 m²
CORDOLO	0,144 m²

SEZIONE N.: 495  
 QT. PROGETTO: 274,033  
 DIST.PROG.: 36100,09  
 DIST.PREC.: 25,09  
 DIST.SUCC.: 24,91



SCALA 1:200

QT.RIF. 257,000

QUOTE TERRENO						269,01	269,00			268,56	268,68	268,52	268,47	268,58		268,00																		
DIST.PARZIALI TERRENO						1,42			4,34			0,69	1,14		4,19																			
QUOTE PROGETTO			269,00			273,65	273,66	273,62		273,76		273,89		274,03	274,13	274,03	274,09	274,03		274,17		274,31		274,44	274,47	274,54	274,53		269,53	269,53	268,00			
DIST.PARZIALI PROGETTO				6,97		1,60	0,82		3,54	3,75		3,75		1,10	1,10		3,75		3,75		3,54		0,82	1,60		7,50		2,00	2,29					
QUOTE PROGETTO INF.		269,00	268,35	268,35	269,00	269,00		272,91	272,93	272,97				273,43	273,45	273,43	273,41	273,43					274,25	273,90	273,93	273,95		269,23	269,23	268,00	268,00	267,35	267,35	268,00
DIST. PARZ. PROG. INF.		0,65	0,62	0,65	1,33			0,74	0,95			12,49			1,25	1,25				11,86			0,61	0,98		7,08		2,00	1,84	1,33	0,65	0,62	0,65	





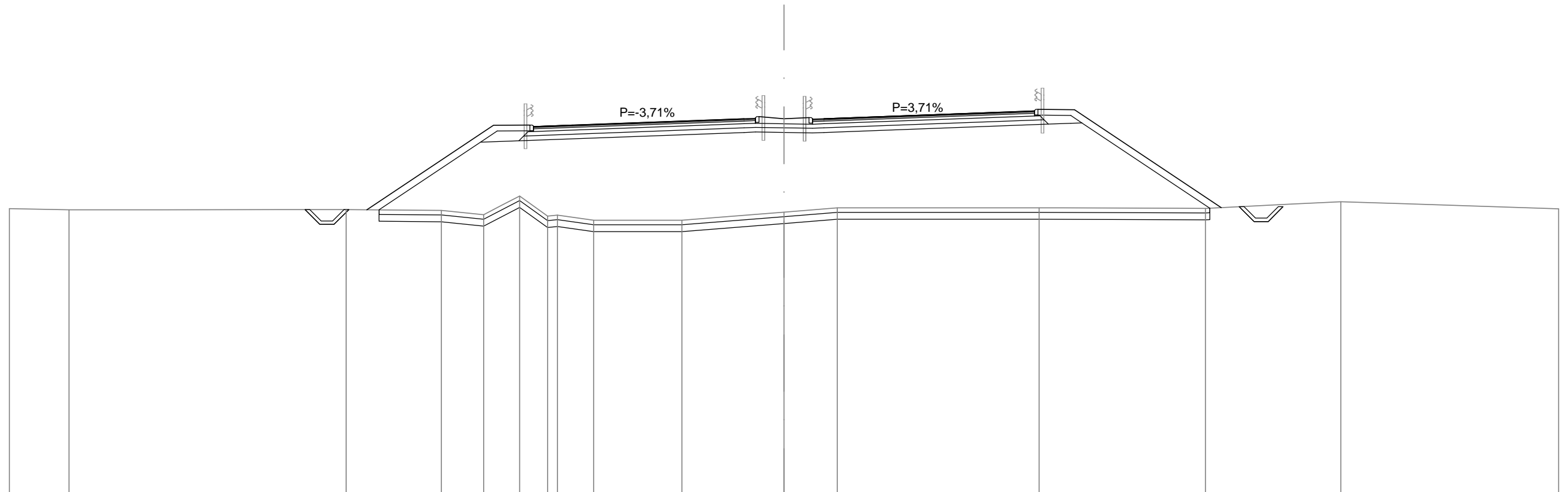


SCAVI E BONIFICHE	
STERRO	1,749 m <sup>2</sup>
SCOTICO	36,997 m
BONIFICA	10,939 m <sup>2</sup>
RILEVATI	
RIEMPIMENTO	1,233 m <sup>2</sup>
RILEVATO	109,168 m <sup>2</sup>
TERRENO VEGETALE	17,624 m
SOVRASTRUTTURA STRADALE	
STRATO DI USURA	19,500 m
STRATO DI BINDER	19,500 m
STRATO DI BASE	19,500 m
STRATO DI FONDAZIONE	4,079 m <sup>2</sup>
STRATO DI SOTTOFONDO TRATTATO	4,608 m <sup>2</sup>
SPARTITRAFFICO	0,566 m <sup>2</sup>
MANUFATTI	
CANALETTA	0,657 m <sup>2</sup>
CORDOLO	0,144 m <sup>2</sup>

SEZIONE N.: 498  
 QT. PROGETTO: 272,452  
 DIST.PROG.: 36175,00  
 DIST.PREC.: 25,00  
 DIST.SUCC.: 25,00

SCALA 1:200

QT.RIF. 256,000



QUOTE TERRENO	268,46	268,46	268,43	268,24	269,06	268,18	268,22	268,00	268,00	268,36	268,54	268,54	268,52	268,81									
DIST.PARZIALI TERRENO		12,17	4,18	1,85	1,58	1,23	1,59	3,88	4,48	2,34	8,86	7,30	5,94										
QUOTE PROGETTO		268,46	272,16	272,18	273,61	272,17	272,31	272,45	272,54	272,45	272,51	272,45	272,59	272,73	272,80	272,87	272,85	268,55					
DIST.PARZIALI PROGETTO			5,56	1,60	1,75	3,75	3,75	1,10	1,10	3,75	3,75	1,75	1,60	6,44									
QUOTE PROGETTO INF.		268,46	268,45	271,42	271,45	271,49			271,85	271,87	271,85				272,58	272,22	272,25	272,27	268,53	268,59	267,94	267,94	268,59
DIST. PARZ. PROG. INF.			0,65	0,62	0,65	1,32	4,46	0,74	0,95	9,88	1,25	1,25	9,25	0,61	0,98	5,61	1,29	0,65	0,62	0,65			

SCAVI E BONIFICHE	
STERRO	1,667 m <sup>2</sup>
SCOTICO	35,820 m
BONIFICA	10,661 m <sup>2</sup>
RILEVATI	
RIEMPIMENTO	1,233 m <sup>2</sup>
RILEVATO	94,232 m <sup>2</sup>
TERRENO VEGETALE	16,550 m
SOVRASTRUTTURA STRADALE	
STRATO DI USURA	19,500 m
STRATO DI BINDER	19,500 m
STRATO DI BASE	19,500 m
STRATO DI FONDAZIONE	4,079 m <sup>2</sup>
STRATO DI SOTTOFONDO TRATTATO	4,608 m <sup>2</sup>
SPARTITRAFFICO	0,566 m <sup>2</sup>
MANUFATTI	
CANALETTA	0,657 m <sup>2</sup>
CORDOLO	0,144 m <sup>2</sup>

SEZIONE N.: 499  
 QT. PROGETTO: 271,881  
 DIST.PROG.: 36200,00  
 DIST.PREC.: 25,00  
 DIST.SUCC.: 25,00

SCALA 1:200

QT.RIF. 256,000



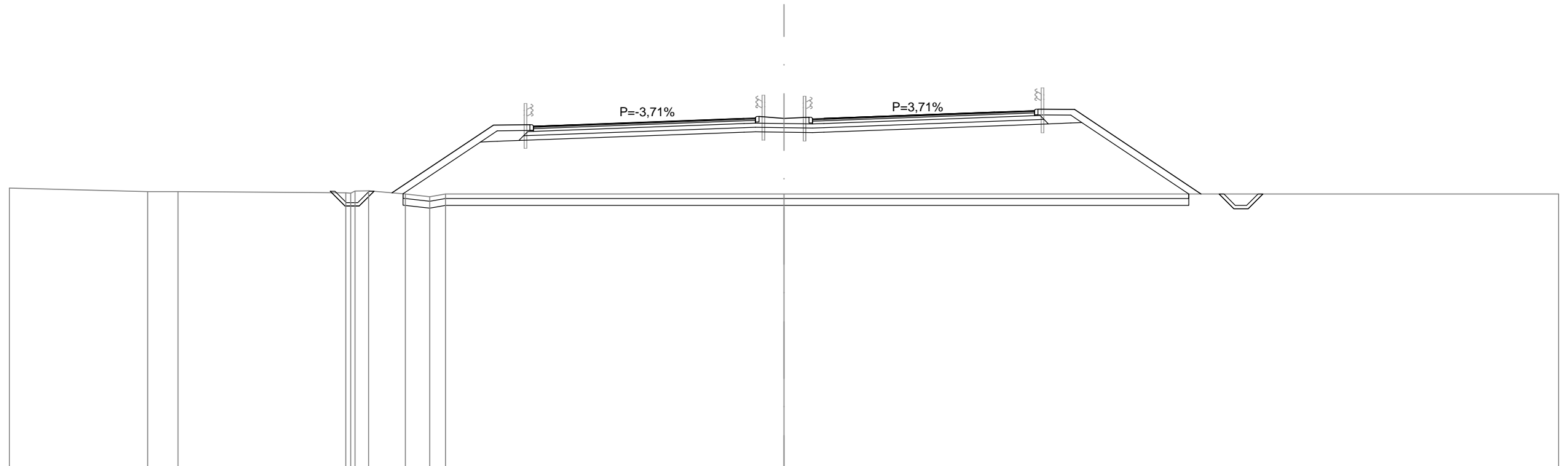
QUOTE TERRENO	268,28	268,28	268,24	268,14	268,60	268,62	268,51	268,08	268,00	268,00	268,25	268,26	268,27	268,24	268,20										
DIST.PARZIALI TERRENO	7,42	5,10	1,03	0,90	0,76	0,91	0,58	0,74	1,81	3,17	7,21	8,98	2,40	12,45											
QUOTE PROGETTO			268,24				271,59	271,61	273,04	271,60	271,74	271,88	271,97	271,88	272,02	272,16	272,22	272,29	272,28	268,22					
DIST.PARZIALI PROGETTO				5,02			1,60	1,75	3,75	3,75		1,10	1,10	3,75	3,75	1,75	1,60	6,09							
QUOTE PROGETTO INF.		268,25	267,60	267,60	268,25	268,23	270,85	270,88	270,91			271,28	271,30	271,28			272,00	271,65	271,68	271,70	268,22	268,22	267,57	267,57	268,22
DIST. PARZ. PROG. INF.		0,65	0,62	0,65	1,31		0,74	0,95		9,88		1,25	1,25		9,25		0,61	0,98		5,22	1,33	0,65	0,62	0,65	

SCAVI E BONIFICHE	
STERRO	1,601 m <sup>2</sup>
SCOTICO	34,509 m
BONIFICA	10,347 m <sup>2</sup>
RILEVATI	
RIEMPIMENTO	1,233 m <sup>2</sup>
RILEVATO	82,755 m <sup>2</sup>
TERRENO VEGETALE	15,232 m
SOVRASTRUTTURA STRADALE	
STRATO DI USURA	19,500 m
STRATO DI BINDER	19,500 m
STRATO DI BASE	19,500 m
STRATO DI FONDAZIONE	4,079 m <sup>2</sup>
STRATO DI SOTTOFONDO TRATTATO	4,608 m <sup>2</sup>
SPARTITRAFFICO	0,566 m <sup>2</sup>
MANUFATTI	
CANALETTA	0,657 m <sup>2</sup>
CORDOLO	0,144 m <sup>2</sup>

SEZIONE N.: 500  
 QT. PROGETTO: 271,309  
 DIST.PROG.: 36225,00  
 DIST.PREC.: 25,00  
 DIST.SUCC.: 25,00

SCALA 1:200

QT.RIF. 256,000



QUOTE TERRENO	268,10	268,10	268,05	268,14	268,00	267,88	268,00	268,00																			
DIST.PARZIALI TERRENO	1,33	7,36	0,59	1,61	1,07	0,69		14,86																			
QUOTE PROGETTO			268,05		271,02	271,04	272,47	271,03		271,17		271,31	271,40	271,31		271,45		271,59	271,65	271,72	271,71	268,00					
DIST.PARZIALI PROGETTO					4,45	1,60	1,75	3,75		3,75		1,10	1,10		3,75	3,75		1,75	1,60		5,56						
QUOTE PROGETTO INF.			268,12	267,47	267,47	268,12	268,01		270,28	270,31	270,34		270,71	270,73	270,71		270,69	270,71	271,43	271,07	271,11	271,13	268,00	268,00	267,35	267,35	268,00
DIST. PARZ. PROG. INF.			0,65	0,62	0,65	1,27		3,41	0,74	0,95			1,25	1,25				0,61	0,98		4,69		1,33	0,65	0,62	0,65	

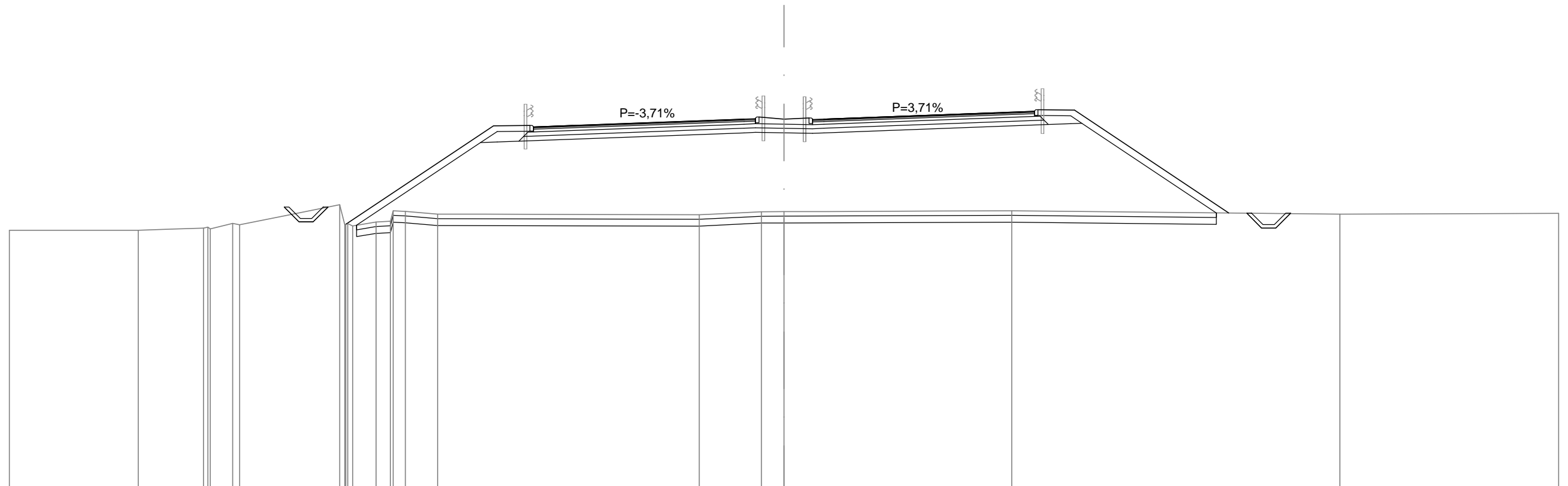


SCAVI E BONIFICHE	
STERRO	1,329 m <sup>2</sup>
SCOTICO	38,108 m
BONIFICA	11,319 m <sup>2</sup>
RILEVATI	
RIEMPIMENTO	1,233 m <sup>2</sup>
RILEVATO	111,436 m <sup>2</sup>
TERRENO VEGETALE	19,123 m
SOVRASTRUTTURA STRADALE	
STRATO DI USURA	19,500 m
STRATO DI BINDER	19,500 m
STRATO DI BASE	19,500 m
STRATO DI FONDAZIONE	4,079 m <sup>2</sup>
STRATO DI SOTTOFONDO TRATTATO	4,608 m <sup>2</sup>
SPARTITRAFFICO	0,566 m <sup>2</sup>
MANUFATTI	
CANALETTA	0,657 m <sup>2</sup>
CORDOLO	0,144 m <sup>2</sup>

SEZIONE N.: 502  
 QT. PROGETTO: 270,166  
 DIST.PROG.: 36275,00  
 DIST.PREC.: 25,00  
 DIST.SUCC.: 25,00

SCALA 1:200

QT.RIF. 254,000



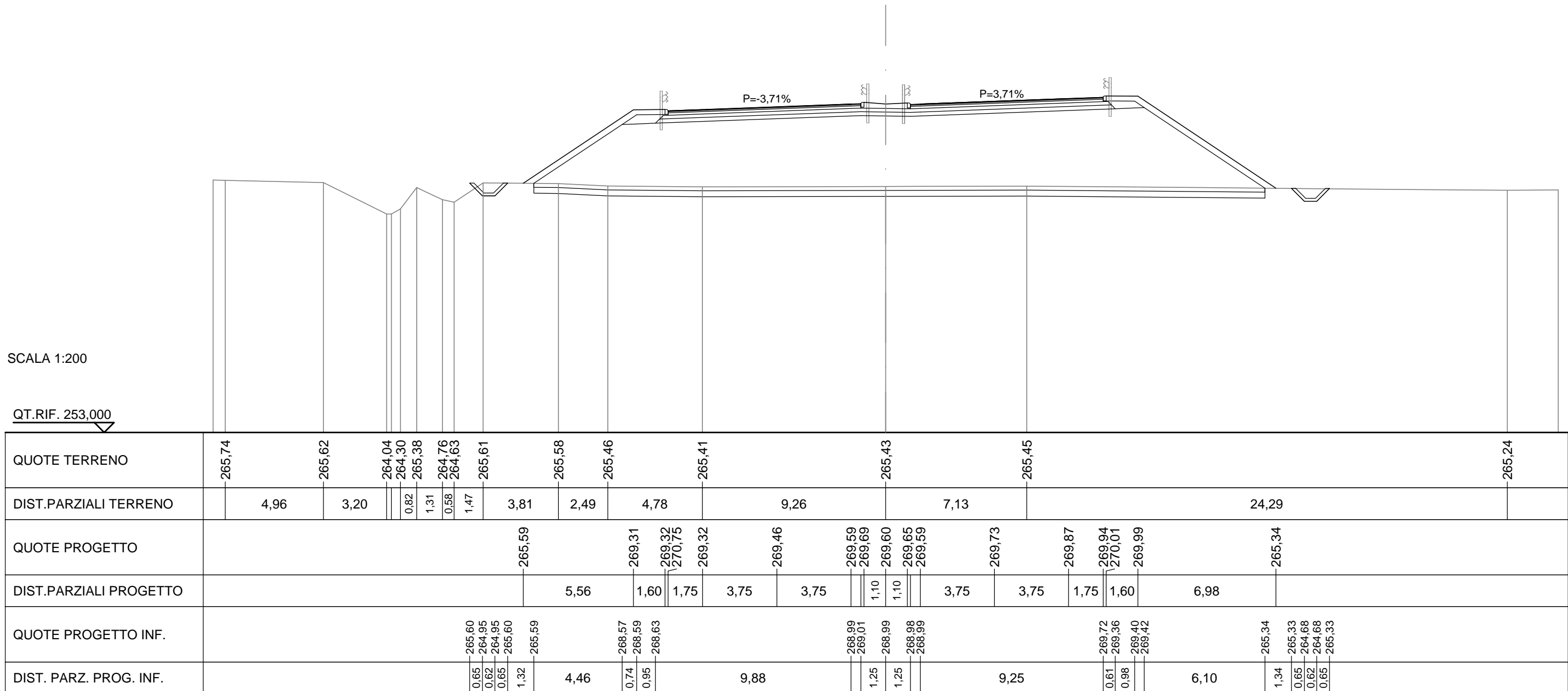
QUOTE TERRENO	265,29	265,39	265,35	265,59	265,53	266,41	265,48	265,65	265,68	266,12	266,00	265,97	266,11	266,11	266,14	266,00							
DIST.PARZIALI TERRENO	2,86	0,99	4,40	1,03	0,62	1,42	11,48	2,73	0,99	10,00	14,40	266,00											
QUOTE PROGETTO				265,56		269,88	269,89	271,32	269,89	270,03	270,17	270,26	270,17	270,22	270,17	270,44	270,51	270,58	270,56	266,05			
DIST.PARZIALI PROGETTO				6,47	1,60	1,75	3,75	3,75	1,10	1,10	3,75	3,75	1,75	1,60	6,77								
QUOTE PROGETTO INF.		266,31	265,66	265,66	266,31	265,51	269,14	269,16	269,20	269,57	269,59	269,57	269,55	269,57	270,29	269,93	269,97	269,99	266,05	266,04	265,39	265,39	266,04
DIST. PARZ. PROG. INF.		0,65	0,62	0,65	1,26	5,44	0,74	0,95	9,88	1,25	1,25	9,25	0,61	0,98	5,90	1,34	0,65	0,62	0,65				

SCAVI E BONIFICHE	
STERRO	1,560 m <sup>2</sup>
SCOTICO	36,963 m
BONIFICA	11,088 m <sup>2</sup>
RILEVATI	
RIEMPIMENTO	1,233 m <sup>2</sup>
RILEVATO	113,274 m <sup>2</sup>
TERRENO VEGETALE	18,274 m
SOVRASTRUTTURA STRADALE	
STRATO DI USURA	19,500 m
STRATO DI BINDER	19,500 m
STRATO DI BASE	19,500 m
STRATO DI FONDAZIONE	4,079 m <sup>2</sup>
STRATO DI SOTTOFONDO TRATTATO	4,608 m <sup>2</sup>
SPARTITRAFFICO	0,566 m <sup>2</sup>
MANUFATTI	
CANALETTA	0,657 m <sup>2</sup>
CORDOLO	0,144 m <sup>2</sup>

SEZIONE N.: 503  
 QT. PROGETTO: 269,595  
 DIST.PROG.: 36300,00  
 DIST.PREC.: 25,00  
 DIST.SUCC.: 25,00

SCALA 1:200

QT.RIF. 253,000



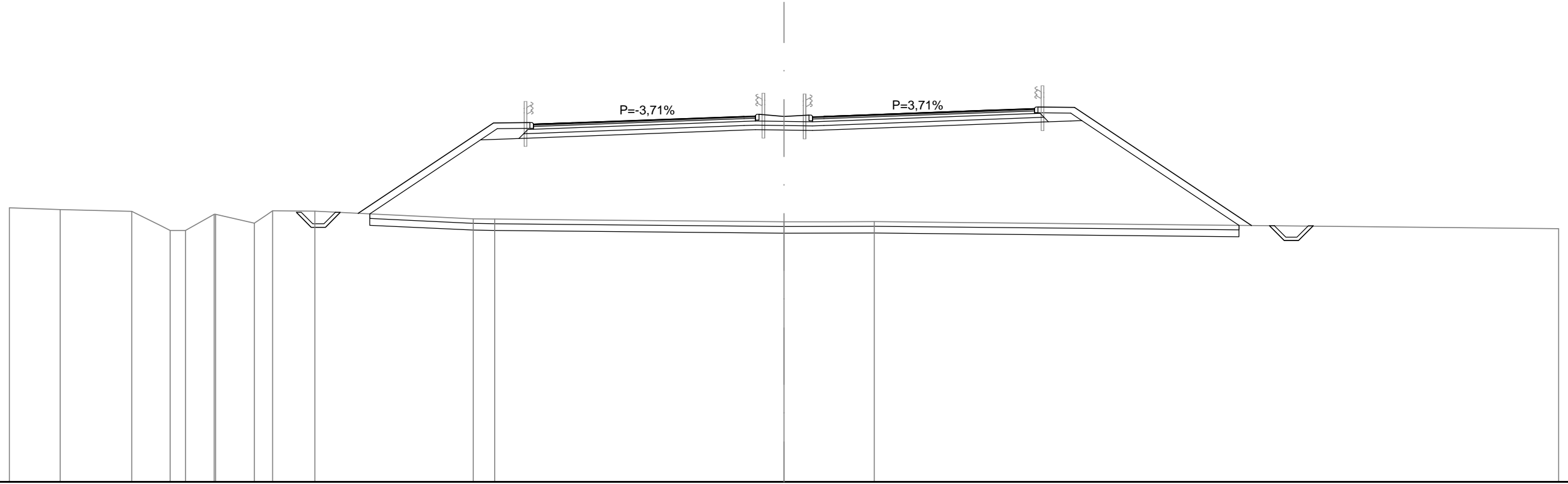


SCAVI E BONIFICHE	
STERRO	1,713 m <sup>2</sup>
SCOTICO	38,157 m
BONIFICA	11,445 m <sup>2</sup>
RILEVATI	
RIEMPIMENTO	1,233 m <sup>2</sup>
RILEVATO	129,654 m <sup>2</sup>
TERRENO VEGETALE	19,672 m
SOVRASTRUTTURA STRADALE	
STRATO DI USURA	19,500 m
STRATO DI BINDER	19,500 m
STRATO DI BASE	19,500 m
STRATO DI FONDAZIONE	4,079 m <sup>2</sup>
STRATO DI SOTTOFONDO TRATTATO	4,608 m <sup>2</sup>
SPARTITRAFFICO	0,566 m <sup>2</sup>
MANUFATTI	
CANALETTA	0,657 m <sup>2</sup>
CORDOLO	0,144 m <sup>2</sup>

SEZIONE N.: 504  
 QT. PROGETTO: 269,024  
 DIST.PROG.: 36325,00  
 DIST.PREC.: 25,00  
 DIST.SUCC.: 25,00

SCALA 1:200

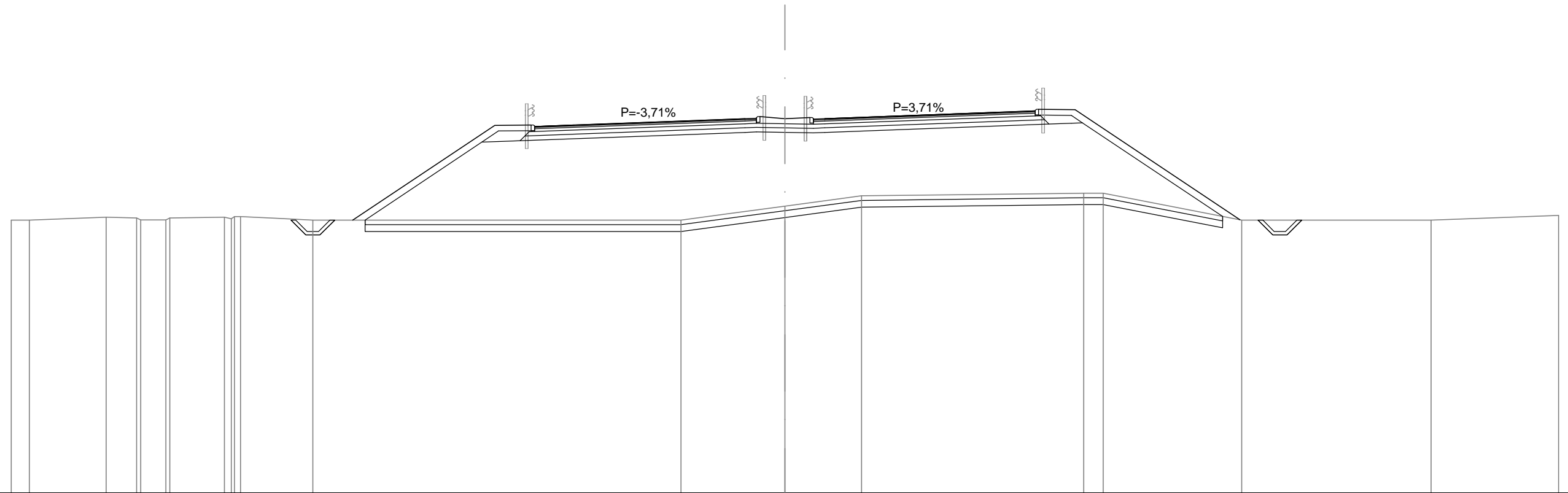
QT.RIF. 253,000



QUOTE TERRENO	264,94	264,86	264,02	264,02	264,73	264,73	264,35	264,88	264,87		264,54	264,52		264,40	264,41																			
DIST.PARZIALI TERRENO	3,15	1,69	0,67	1,26	1,70	0,80	1,85		6,95		0,94		12,70		3,96																			
QUOTE PROGETTO									264,78		268,73		268,75	270,18	268,75		269,02	269,12	269,02		269,08	269,02		269,16		269,30	269,37	269,44	269,42		264,24			
DIST.PARZIALI PROGETTO										5,94	1,60	1,75	3,75	3,75		1,10	1,10		3,75	3,75	1,75	1,60		7,77										
QUOTE PROGETTO INF.									264,81		267,99	268,02	268,06		268,42	268,44	268,42		268,40	268,42		269,15	268,79		268,83	268,84				264,25	264,23	263,58	263,58	264,23
DIST. PARZ. PROG. INF.									0,65	0,62	0,65	1,29		4,86	0,74	0,95		9,88		1,25	1,25		9,25		6,89				1,34	0,65	0,62	0,65		

SCAVI E BONIFICHE	
STERRO	1,679 m <sup>2</sup>
SCOTICO	37,857 m
BONIFICA	11,306 m <sup>2</sup>
RILEVATI	
RIEMPIMENTO	1,233 m <sup>2</sup>
RILEVATO	104,276 m <sup>2</sup>
TERRENO VEGETALE	19,416 m
SOVRASTRUTTURA STRADALE	
STRATO DI USURA	19,500 m
STRATO DI BINDER	19,500 m
STRATO DI BASE	19,500 m
STRATO DI FONDAZIONE	4,079 m <sup>2</sup>
STRATO DI SOTTOFONDO TRATTATO	4,608 m <sup>2</sup>
SPARTITRAFFICO	0,566 m <sup>2</sup>
MANUFATTI	
CANALETTA	0,657 m <sup>2</sup>
CORDOLO	0,144 m <sup>2</sup>

SEZIONE N.: 505  
 QT. PROGETTO: 268,452  
 DIST.PROG.: 36350,00  
 DIST.PREC.: 25,00  
 DIST.SUCC.: 25,00



SCALA 1:200

QT.RIF. 252,000

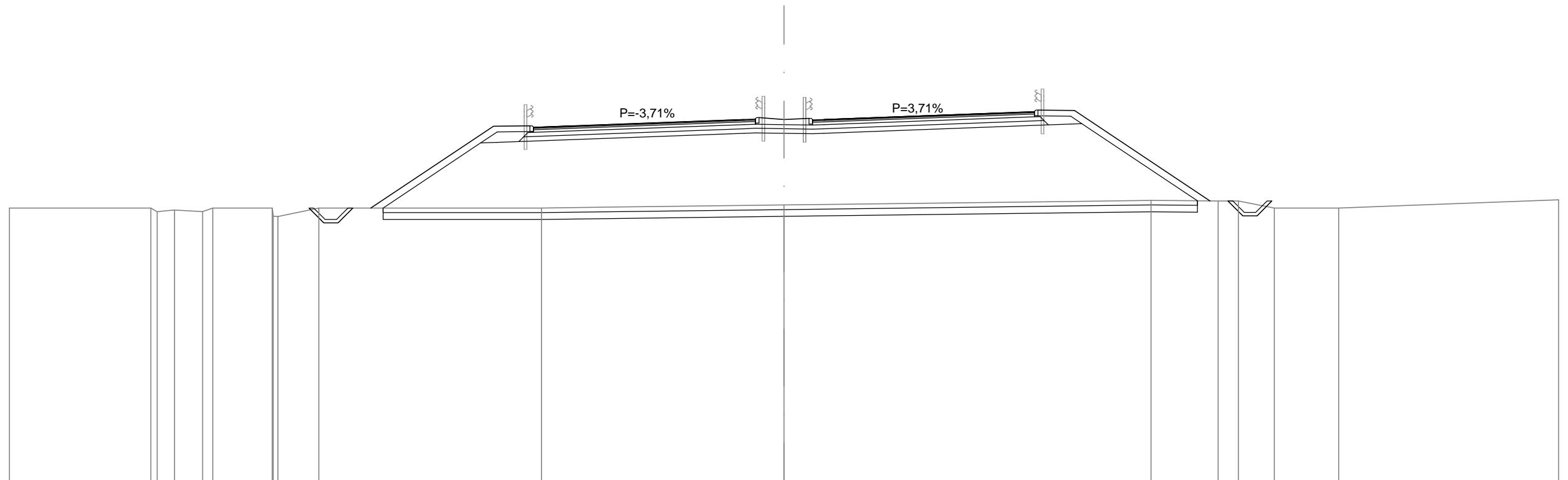
QUOTE TERRENO	264,00	264,13	264,09	264,00	264,09	264,13	264,15	264,00		264,00	264,61	265,06		265,18	265,18		264,00		264,00														
DIST.PARZIALI TERRENO	3,38	1,33	1,11	2,40		3,17			16,18		4,57	3,37		9,76	0,86		6,08		8,33														
QUOTE PROGETTO					264,00					268,16	268,18	269,61	268,17		268,31		268,45	268,54	268,45	268,51	268,45		268,59		268,73	268,80	268,87	268,85		264,01			
DIST.PARZIALI PROGETTO									6,24	1,60	1,75	3,75		3,75		1,10	1,10		3,75	3,75	1,75	1,60		7,25									
QUOTE PROGETTO INF.					264,00				264,00	267,42	267,45	267,49				267,85	267,87	267,85							268,58	268,22	268,25	268,27		264,16			
DIST. PARZ. PROG. INF.					0,65	0,62	0,63,35	0,65	1,33	5,13	0,74	0,95			9,88	1,25	1,25				9,25				0,61	0,98		6,16	1,55				

SCAVI E BONIFICHE	
STERRO	1,465 m <sup>2</sup>
SCOTICO	35,748 m
BONIFICA	10,724 m <sup>2</sup>
RILEVATI	
RIEMPIMENTO	1,233 m <sup>2</sup>
RILEVATO	97,671 m <sup>2</sup>
TERRENO VEGETALE	16,824 m
SOVRASTRUTTURA STRADALE	
STRATO DI USURA	19,500 m
STRATO DI BINDER	19,500 m
STRATO DI BASE	19,500 m
STRATO DI FONDAZIONE	4,079 m <sup>2</sup>
STRATO DI SOTTOFONDO TRATTATO	4,608 m <sup>2</sup>
SPARTITRAFFICO	0,566 m <sup>2</sup>
MANUFATTI	
CANALETTA	0,657 m <sup>2</sup>
CORDOLO	0,144 m <sup>2</sup>

SEZIONE N.: 506  
 QT. PROGETTO: 267,881  
 DIST.PROG.: 36375,00  
 DIST.PREC.: 25,00  
 DIST.SUCC.: 25,00

SCALA 1:200

QT.RIF. 252,000



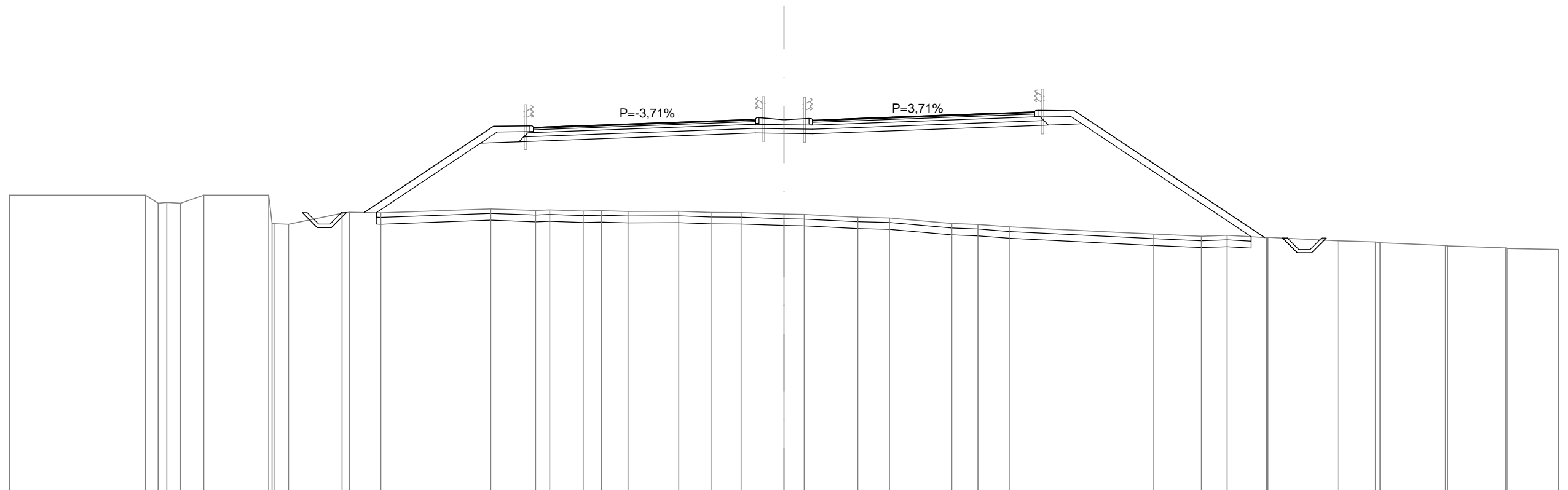
QUOTE TERRENO	264,00	263,91	263,85	264,00	264,00	263,63	264,00	264,00	264,00	264,13	264,33	264,31	264,31	264,00	264,00						
DIST.PARZIALI TERRENO	0,76	1,24	2,61	1,79	9,77		10,65		16,11		2,95	0,88	1,59	2,82							
QUOTE PROGETTO				264,00			267,59	267,61	269,04	267,60	267,74	267,88	267,97	267,88	268,02	268,16	268,22	268,29	268,28	264,31	
DIST.PARZIALI PROGETTO					5,38	1,60	1,75	3,75	3,75	1,10	1,10	3,75	3,75	1,75	1,60	5,95					
QUOTE PROGETTO INF.				264,00			266,85	266,88	266,91			267,28	267,30	267,28			268,00	267,65	267,68	267,70	264,31
DIST. PARZ. PROG. INF.					4,28	0,74	0,95		9,88			1,25	1,25		9,25		0,61	0,98		5,08	1,34

SCAVI E BONIFICHE	
STERRO	1,272 m <sup>2</sup>
SCOTICO	38,435 m
BONIFICA	11,518 m <sup>2</sup>
RILEVATI	
RIEMPIMENTO	1,233 m <sup>2</sup>
RILEVATO	120,442 m <sup>2</sup>
TERRENO VEGETALE	20,043 m
SOVRASTRUTTURA STRADALE	
STRATO DI USURA	19,500 m
STRATO DI BINDER	19,500 m
STRATO DI BASE	19,500 m
STRATO DI FONDAZIONE	4,079 m <sup>2</sup>
STRATO DI SOTTOFONDO TRATTATO	4,608 m <sup>2</sup>
SPARTITRAFFICO	0,566 m <sup>2</sup>
MANUFATTI	
CANALETTA	0,657 m <sup>2</sup>
CORDOLO	0,144 m <sup>2</sup>

SEZIONE N.: 507  
 QT. PROGETTO: 267,309  
 DIST.PROG.: 36400,00  
 DIST.PREC.: 25,00  
 DIST.SUCC.: 25,00

SCALA 1:200

QT.RIF. 251,000



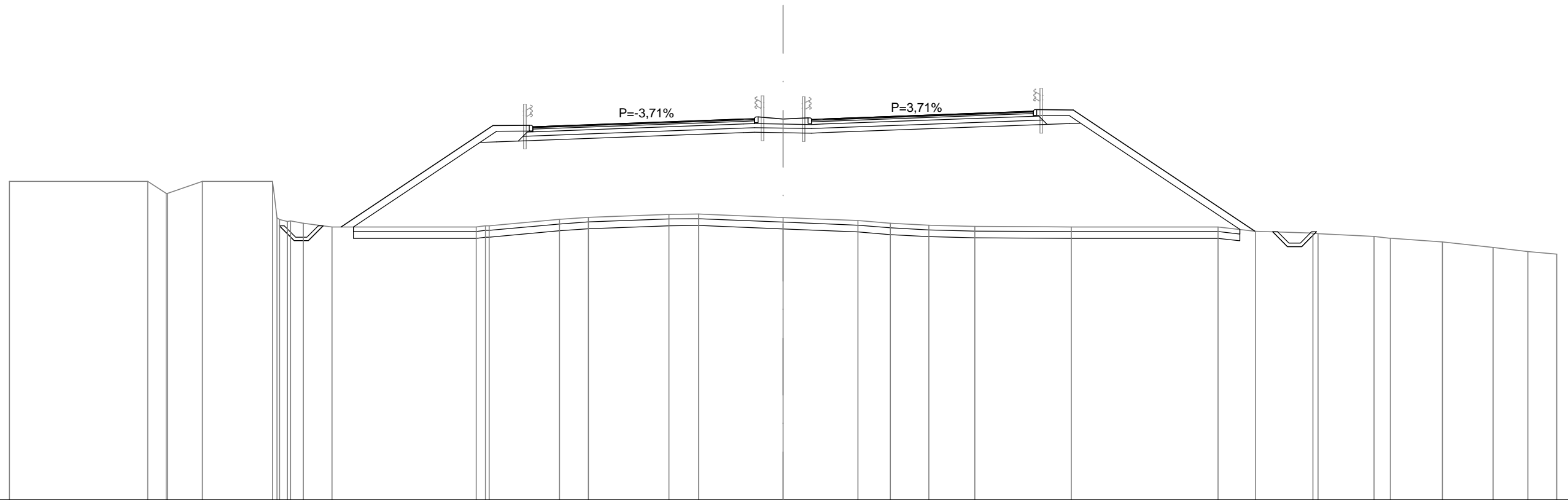
QUOTE TERRENO	264,00	263,68	263,65	264,00	264,00	262,72	263,20	263,25	263,22	263,40	263,33	263,35	263,30	263,32	263,28	263,29	263,24	263,23	263,17	263,15	263,03	263,00	262,76	262,71	262,61	262,29	262,20	262,24	262,14	262,15	262,00	261,95	261,91	261,79	261,77	261,69	261,66		
DIST.PARZIALI TERRENO		0,61	1,02	2,85	0,64	2,35	1,37	4,83	1,96	0,62	1,47	0,80	1,17	2,23	1,41	1,32	1,88	0,89	2,35	1,40	2,73	1,15	1,37	6,35	2,09	1,13	1,73	3,08	1,65	2,88	2,56								
QUOTE PROGETTO							263,24			267,02	267,04	268,47	267,03			267,17		267,31	267,40	267,31	267,36	267,31		267,45		267,59	267,65	267,72	267,71		262,14								
DIST.PARZIALI PROGETTO								5,67	1,60	1,75	3,75			3,75			1,10	1,10		3,75	3,75	1,75	1,60		8,34														
QUOTE PROGETTO INF.				263,23	262,58	262,58	263,23	263,23		266,28	266,31	266,34					266,71	266,73	266,71	266,69	266,71			267,43	267,07	267,11	267,13		262,18	262,12	261,47	261,47	261,47	262,12					
DIST. PARZ. PROG. INF.				0,65	0,62	0,65	1,32	4,58	0,74	0,95			9,88				1,25	1,25			9,25	0,61	0,98		7,43		1,38	0,65	0,62	0,65									

SCAVI E BONIFICHE	
STERRO	1,853 m <sup>2</sup>
SCOTICO	38,994 m
BONIFICA	11,686 m <sup>2</sup>
RILEVATI	
RIEMPIMENTO	1,233 m <sup>2</sup>
RILEVATO	127,901 m <sup>2</sup>
TERRENO VEGETALE	20,804 m
SOVRASTRUTTURA STRADALE	
STRATO DI USURA	19,500 m
STRATO DI BINDER	19,500 m
STRATO DI BASE	19,500 m
STRATO DI FONDAZIONE	4,079 m <sup>2</sup>
STRATO DI SOTTOFONDO TRATTATO	4,608 m <sup>2</sup>
SPARTITRAFFICO	0,566 m <sup>2</sup>
MANUFATTI	
CANALETTA	0,657 m <sup>2</sup>
CORDOLO	0,144 m <sup>2</sup>

SEZIONE N.: 508  
 QT. PROGETTO: 266,738  
 DIST.PROG.: 36425,00  
 DIST.PREC.: 25,00  
 DIST.SUCC.: 25,00

SCALA 1:200

QT.RIF. 250,000



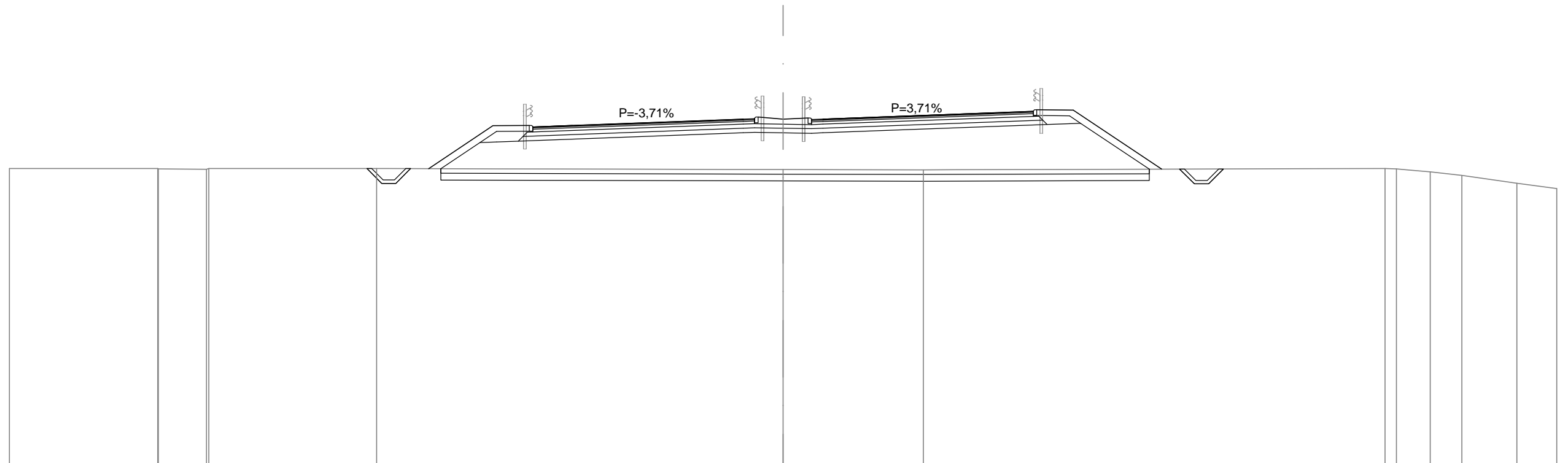
QUOTE TERRENO		264,00	263,48	263,47	264,00		264,00	262,24	262,16	262,00		262,00	262,05	262,33	262,42	262,55	262,56	262,41	262,28	262,16	262,07	262,02	262,00		262,00	261,81	261,73	261,70	261,59	261,50	261,35	261,10	260,92	
DIST.PARZIALI TERRENO		0,81	1,52	3,09				0,56	1,26		6,33		3,10	1,27	3,53	1,30		3,71	3,29	1,42	1,69	2,02	4,24		6,45	1,65	2,52	2,46	0,72	2,29	2,23	1,53		
QUOTE PROGETTO					262,00							266,45	266,46	267,89	266,46	266,60		266,74	266,83	266,74		266,88	267,02	267,08	267,15	267,13		261,81						
DIST.PARZIALI PROGETTO							6,67					1,60	1,75	3,75	3,75			1,10	1,10		3,75	3,75	1,75	1,60	7,98									
QUOTE PROGETTO INF.					262,05	262,00		262,05	261,40	261,40	262,05		265,71	265,74	265,77			266,14	266,16	266,14		266,12	266,14		266,86	266,50	266,54	266,56		261,89	261,79	261,14	261,14	261,79
DIST. PARZ. PROG. INF.					0,65	1,33		0,62	0,65	0,65		5,56	0,74	0,95		9,88		1,25	1,25			9,25		0,61	0,98	7,00		1,44	0,65	0,62	0,65			

SCAVI E BONIFICHE	
STERRO	1,666 m <sup>2</sup>
SCOTICO	31,132 m
BONIFICA	9,340 m <sup>2</sup>
RILEVATI	
RIEMPIMENTO	1,233 m <sup>2</sup>
RILEVATO	46,331 m <sup>2</sup>
TERRENO VEGETALE	11,264 m
SOVRASTRUTTURA STRADALE	
STRATO DI USURA	19,500 m
STRATO DI BINDER	19,500 m
STRATO DI BASE	19,500 m
STRATO DI FONDAZIONE	4,079 m <sup>2</sup>
STRATO DI SOTTOFONDO TRATTATO	4,608 m <sup>2</sup>
SPARTITRAFFICO	0,566 m <sup>2</sup>
MANUFATTI	
CANALETTA	0,657 m <sup>2</sup>
CORDOLO	0,144 m <sup>2</sup>

SEZIONE N.: 509  
 QT. PROGETTO: 266,166  
 DIST.PROG.: 36450,00  
 DIST.PREC.: 25,00  
 DIST.SUCC.: 25,00

SCALA 1:200

QT.RIF. 251,000



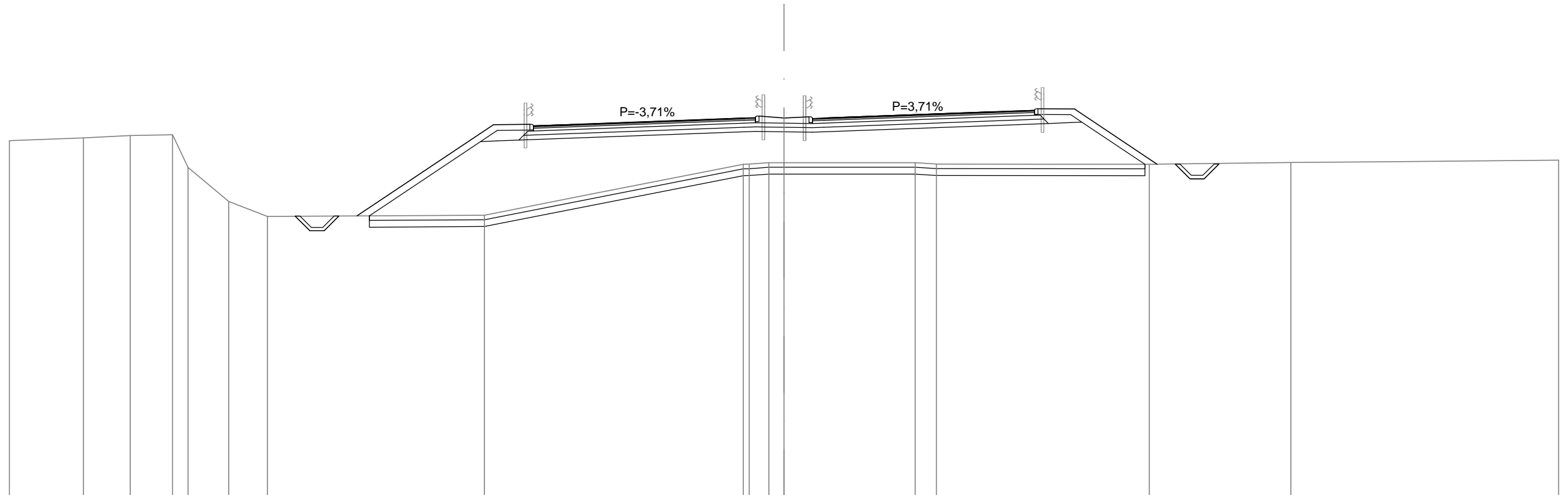
QUOTE TERRENO	264,00 263,98	263,96 264,00	264,00	263,99	265,88	265,89 267,32	265,89	266,03	266,17 266,26	266,17	266,22 266,17	266,31	266,44	266,51 266,58	266,56	263,97	264,00 263,98	263,85	263,69	263,35
DIST.PARZIALI TERRENO	2,11	7,37	17,86	6,16	20,29	1,49	1,39	2,41												
QUOTE PROGETTO																				
DIST.PARZIALI PROGETTO				2,82	1,60	1,75	3,75	3,75	1,10	1,10	3,75	3,75	1,75	1,60	3,88					
QUOTE PROGETTO INF.				264,00 263,35 263,35 264,00	263,99	265,14 265,16 265,20			265,57 265,58	265,57	265,55 265,57			266,29 265,93	265,97 265,99	263,97	263,97	263,32 263,32 263,32		
DIST. PARZ. PROG. INF.				0,65 0,62 0,65	1,33	1,72	0,74 0,95	9,88	1,25	1,25		9,25		0,61 0,98	3,02	1,33	0,65 0,62 0,65			

SCAVI E BONIFICHE	
STERRO	1,670 m <sup>2</sup>
SCOTICO	34,266 m
BONIFICA	10,213 m <sup>2</sup>
RILEVATI	
RIEMPIMENTO	1,233 m <sup>2</sup>
RILEVATO	60,409 m <sup>2</sup>
TERRENO VEGETALE	14,767 m
SOVRASTRUTTURA STRADALE	
STRATO DI USURA	19,500 m
STRATO DI BINDER	19,500 m
STRATO DI BASE	19,500 m
STRATO DI FONDAZIONE	4,079 m <sup>2</sup>
STRATO DI SOTTOFONDO TRATTATO	4,608 m <sup>2</sup>
SPARTITRAFFICO	0,566 m <sup>2</sup>
MANUFATTI	
CANALETTA	0,657 m <sup>2</sup>
CORDOLO	0,144 m <sup>2</sup>

SEZIONE N.: 510  
 QT. PROGETTO: 265,595  
 DIST.PROG.: 36475,00  
 DIST.PREC.: 25,00  
 DIST.SUCC.: 25,00

SCALA 1:200

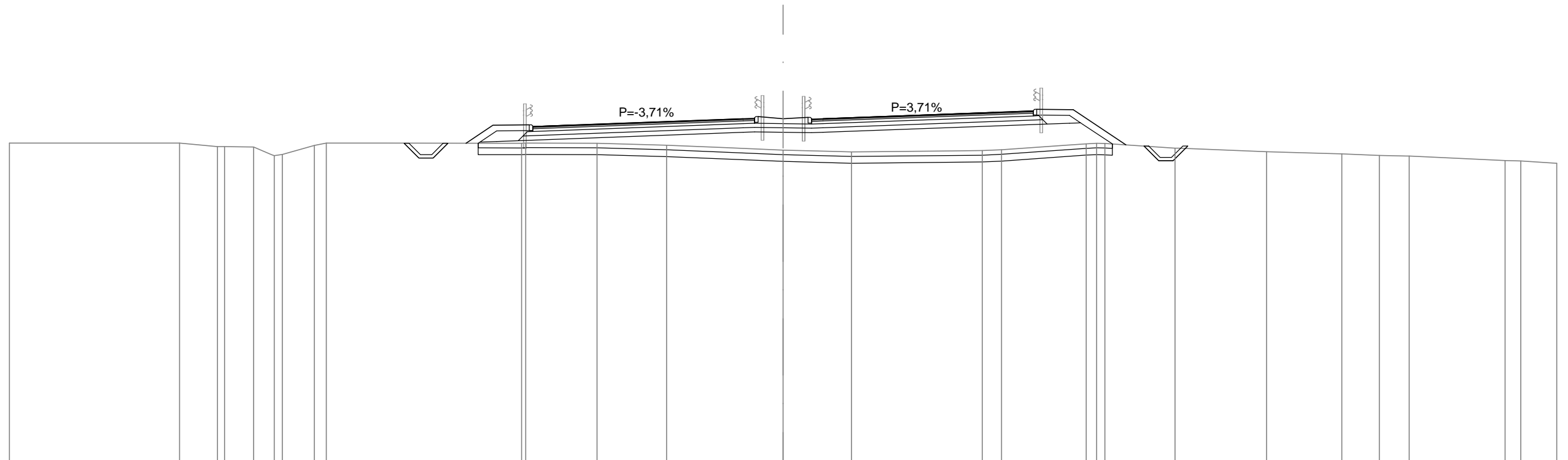
QT.RIF. 249,000



QUOTE TERRENO	264,73	264,83	264,87	263,43	261,94	261,29		261,34		263,57	263,64	263,64		263,64	263,58		263,57		263,65									
DIST.PARZIALI TERRENO	2,06	1,85	0,68	1,79	1,70		9,52		11,36		0,86	0,66		5,76	0,93		9,34		6,21									
QUOTE PROGETTO							261,31		265,31		265,60	265,69	265,60		265,73		265,87		265,94	266,01	265,99		263,57					
DIST.PARZIALI PROGETTO								5,99	1,60	1,75	3,75	3,75		1,10	1,10		3,75	3,75	1,75	1,60	3,63							
QUOTE PROGETTO INF.			261,30	260,65	260,65	261,30	261,31		264,57	264,59	264,63		265,00	265,01	265,00		264,98	265,00		265,72	265,36	265,40	265,42	263,57	263,58	262,93	262,93	263,58
DIST. PARZ. PROG. INF.			0,65	0,62	0,65	1,33		4,88	0,74	0,95			1,25	1,25			9,25		0,61	0,98	2,77		1,32	0,65	0,62	0,65		

SCAVI E BONIFICHE	
STERRO	1,546 m <sup>2</sup>
SCOTICO	27,885 m
BONIFICA	8,360 m <sup>2</sup>
RILEVATI	
RIEMPIMENTO	1,233 m <sup>2</sup>
RILEVATO	18,174 m <sup>2</sup>
TERRENO VEGETALE	7,414 m
SOVRASTRUTTURA STRADALE	
STRATO DI USURA	19,500 m
STRATO DI BINDER	19,500 m
STRATO DI BASE	19,500 m
STRATO DI FONDAZIONE	4,079 m <sup>2</sup>
STRATO DI SOTTOFONDO TRATTATO	4,608 m <sup>2</sup>
SPARTITRAFFICO	0,566 m <sup>2</sup>
MANUFATTI	
CANALETTA	0,657 m <sup>2</sup>
CORDOLO	0,144 m <sup>2</sup>

SEZIONE N.: 511  
 QT. PROGETTO: 265,073  
 DIST.PROG.: 36500,00  
 DIST.PREC.: 25,00  
 DIST.SUCC.: 21,44



SCALA 1:200

QT.RIF. 250,000

QUOTE TERRENO	264,00	263,84	263,85	263,83	263,44	263,50	263,90	264,00	263,99	264,00	263,99	263,91	263,69	263,61	263,67	263,71	263,97	263,99	263,78	263,62	263,53	263,46	263,43	263,24	263,21	
DIST.PARZIALI TERRENO	1,67	1,28	0,91	1,41	8,58	3,14	3,05	5,12	3,01	5,75	0,85	3,72	3,08	4,02	3,30	1,65	1,31	4,22	0,69							
QUOTE PROGETTO					263,99	264,78	264,80	266,23	264,79	264,93	265,07	265,17	265,07	265,13	265,07	265,21	265,35	265,42	265,49	265,47	263,92					
DIST.PARZIALI PROGETTO					1,19	1,60	1,75	3,75	3,75	1,10	1,10	3,75	3,75	1,75	1,60	2,32										
QUOTE PROGETTO INF.					263,99	264,07	264,11				264,47	264,49	264,47	264,45	264,47			265,20	264,84	264,87	264,89	263,96	263,87	263,22	263,22	263,87
DIST. PARZ. PROG. INF.					0,65	0,62	0,65	1,33	0,74	0,95	9,88	1,25	1,25	9,25	0,61	0,98	1,39	1,39	0,65	0,62	0,65					

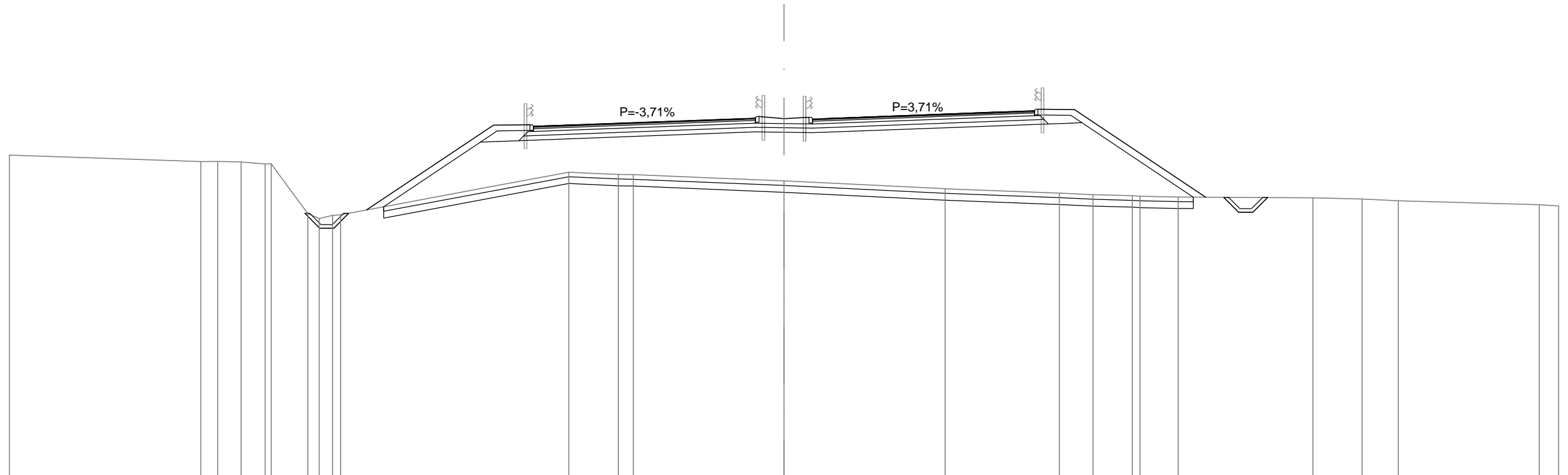


SCAVI E BONIFICHE	
STERRO	1,457 m <sup>2</sup>
SCOTICO	35,697 m
BONIFICA	10,660 m <sup>2</sup>
RILEVATI	
RIEMPIMENTO	1,233 m <sup>2</sup>
RILEVATO	70,279 m <sup>2</sup>
TERRENO VEGETALE	16,819 m
SOVRASTRUTTURA STRADALE	
STRATO DI USURA	19,500 m
STRATO DI BINDER	19,500 m
STRATO DI BASE	19,500 m
STRATO DI FONDAZIONE	4,079 m <sup>2</sup>
STRATO DI SOTTOFONDO TRATTATO	4,608 m <sup>2</sup>
SPARTITRAFFICO	0,566 m <sup>2</sup>
MANUFATTI	
CANALETTA	0,657 m <sup>2</sup>
CORDOLO	0,144 m <sup>2</sup>

SEZIONE N.: 512  
 QT. PROGETTO: 264,687  
 DIST.PROG.: 36521,44  
 DIST.PREC.: 21,44  
 DIST.SUCC.: 3,56

SCALA 1:200

QT.RIF. 249,000



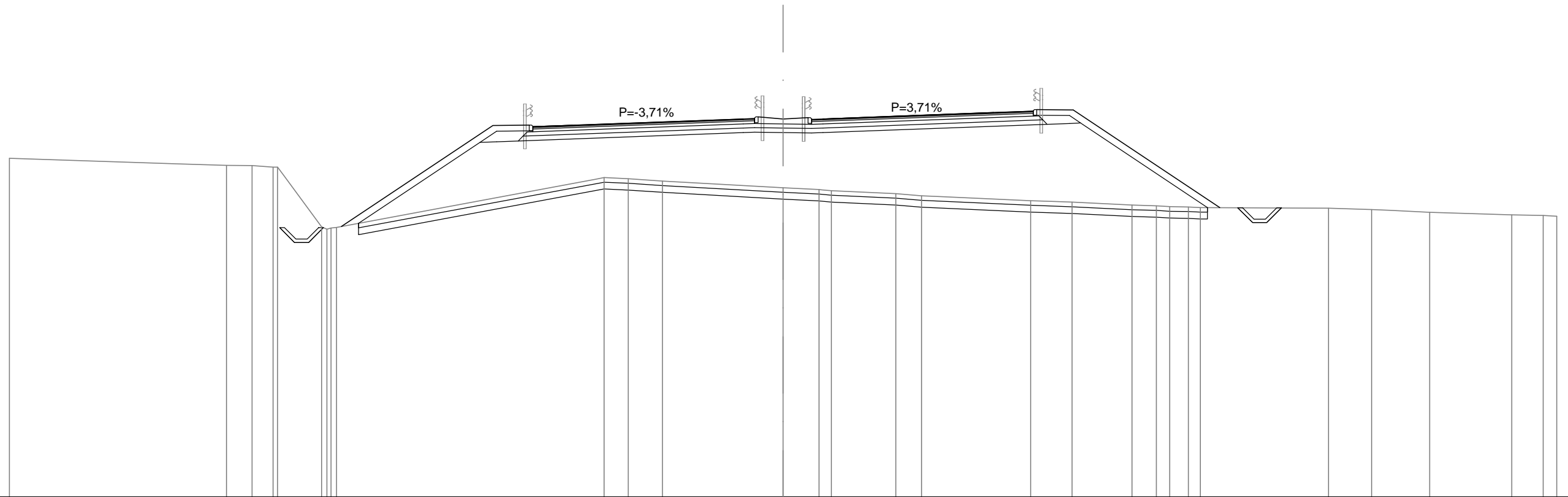
QUOTE TERRENO		262,80	262,81	262,79	262,70	262,70	260,52	260,45	260,47		262,34	262,24	262,23		261,96		261,61		261,42	261,35	261,31	261,28	261,25		261,21	261,16	261,08		260,91	
DIST.PARZIALI TERRENO		0,74	1,03	1,05	1,61	0,59				10,01		2,18	0,66		6,61		7,08		5,01	1,48	1,72	1,68		5,91	2,16	1,58		6,19		
QUOTE PROGETTO							260,69				264,40	264,41	265,84	264,41	264,55		264,69	264,78	264,69		265,03	265,10	265,08		261,24					
DIST.PARZIALI PROGETTO										5,57	1,60	1,75	3,75		3,75		1,10	1,10		3,75	3,75	1,75	1,60		5,76					
QUOTE PROGETTO INF.							260,54	260,83			263,66	263,69	263,72				264,09	264,11	264,09		264,81	264,45	264,49	264,51		261,24	261,24	260,59	260,59	261,24
DIST. PARZ. PROG. INF.							0,65	1,54		4,25	0,74	0,95			9,88		1,25	1,25		9,25	0,61	0,98			4,89	1,34	0,65	0,62	0,65	

SCAVI E BONIFICHE	
STERRO	4,020 m <sup>2</sup>
SCOTICO	37,525 m
BONIFICA	11,191 m <sup>2</sup>
RILEVATI	
RIEMPIMENTO	1,233 m <sup>2</sup>
RILEVATO	83,716 m <sup>2</sup>
TERRENO VEGETALE	18,945 m
SOVRASTRUTTURA STRADALE	
STRATO DI USURA	19,500 m
STRATO DI BINDER	19,500 m
STRATO DI BASE	19,500 m
STRATO DI FONDAZIONE	4,079 m <sup>2</sup>
STRATO DI SOTTOFONDO TRATTATO	4,608 m <sup>2</sup>
SPARTITRAFFICO	0,566 m <sup>2</sup>
MANUFATTI	
CANALETTA	0,657 m <sup>2</sup>
CORDOLO	0,144 m <sup>2</sup>

SEZIONE N.: 513  
 QT. PROGETTO: 264,629  
 DIST.PROG.: 36525,00  
 DIST.PREC.: 3,56  
 DIST.SUCC.: 25,00

SCALA 1:200

QT.RIF. 248,000



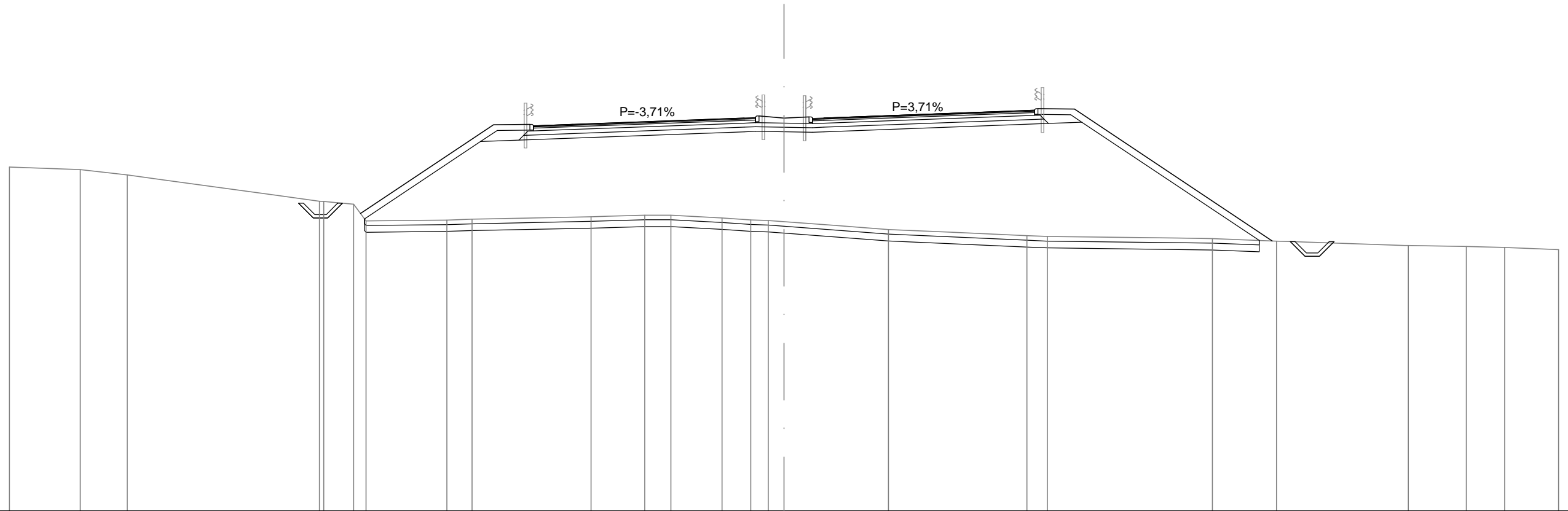
QUOTE TERRENO		262,58	262,58	262,51	262,51	259,88	259,86		262,05	262,00	261,90		261,60	261,52	261,48	261,34	261,25		261,03	260,97	260,84	260,81	260,77	260,76	260,73		260,70	260,65	260,53		260,41	260,39	
DIST.PARZIALI TERRENO		1,12	0,93	1,94				11,76	1,06	1,50		5,30	1,58	2,83	1,13	4,79	1,82	2,64	1,07	0,58	0,82			5,63	1,89	2,55	3,61	1,38					
QUOTE PROGETTO						259,90					264,49		264,63	264,72	264,63	264,68	264,63	264,77	264,91	264,97	265,04	265,03		260,73									
DIST.PARZIALI PROGETTO								6,66		1,60	1,75	3,75	3,75	1,10	1,10	3,75	3,75	1,75	1,60	6,44													
QUOTE PROGETTO INF.			259,85	259,20	259,20	259,85	260,04			263,60	263,63	263,66		264,03	264,05	264,03	264,01	264,03		264,75	264,39	264,43	264,45		260,73	260,73	260,08	260,08	260,08	260,73			
DIST. PARZ. PROG. INF.			0,65	0,62	0,65	1,54		5,34		0,74	0,95		9,88	1,25	1,25			9,25		0,61	0,98			5,57	1,33	0,65	0,62	0,65					

SCAVI E BONIFICHE	
STERRO	1,778 m <sup>2</sup>
SCOTICO	39,348 m
BONIFICA	11,781 m <sup>2</sup>
RILEVATI	
RIEMPIMENTO	1,233 m <sup>2</sup>
RILEVATO	135,271 m <sup>2</sup>
TERRENO VEGETALE	20,656 m
SOVRASTRUTTURA STRADALE	
STRATO DI USURA	19,500 m
STRATO DI BINDER	19,500 m
STRATO DI BASE	19,500 m
STRATO DI FONDAZIONE	4,079 m <sup>2</sup>
STRATO DI SOTTOFONDO TRATTATO	4,608 m <sup>2</sup>
SPARTITRAFFICO	0,566 m <sup>2</sup>
MANUFATTI	
CANALETTA	0,657 m <sup>2</sup>
CORDOLO	0,144 m <sup>2</sup>

SEZIONE N.: 514  
 QT. PROGETTO: 264,263  
 DIST.PROG.: 36550,00  
 DIST.PREC.: 25,00  
 DIST.SUCC.: 25,00

SCALA 1:200

QT.RIF. 247,000



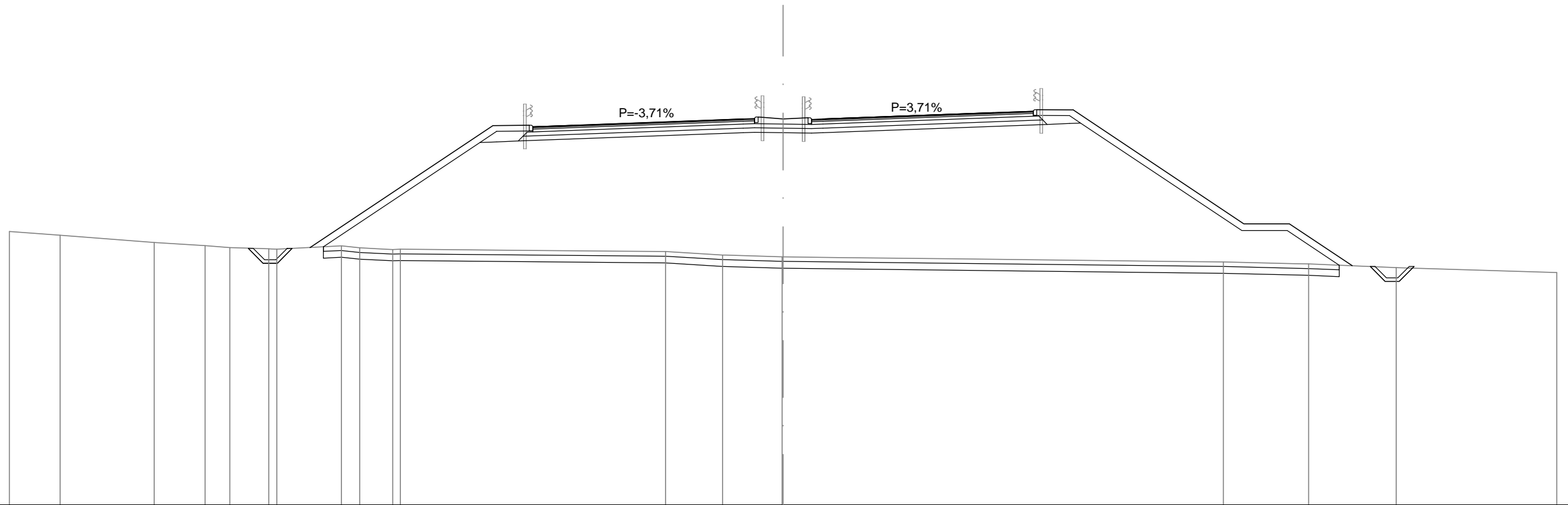
QUOTE TERRENO	262,00	261,77		260,61	260,61	260,48	259,75	259,79	259,82		259,93	260,00	260,00	259,88	259,80	259,77	259,72		259,37		259,10	259,06		258,98	258,86		258,67	258,63	258,58		
DIST.PARZIALI TERRENO	2,06	8,43		1,31		3,55	1,10	5,22	2,36	1,14	2,25	1,25	0,77	0,69	4,59	6,07	0,90	7,24	2,81	5,78	2,55	1,68									
QUOTE PROGETTO				260,08		263,97		263,99	265,42	263,98		264,12		264,26	264,36	264,26	264,32	264,26		264,40		264,54	264,61	264,68	264,66		258,87				
DIST.PARZIALI PROGETTO						5,84	1,60	1,75	3,75	3,75			1,10	1,10	3,75	3,75	1,75	1,60	8,68												
QUOTE PROGETTO INF.				260,53	259,88	260,53	259,84		263,23	263,26	263,30			263,66	263,68	263,66	263,64	263,66				264,39	264,03	264,06	264,08		258,89	258,84	258,19	258,19	258,84
DIST. PARZ. PROG. INF.				0,65	0,62	0,65	0,97		0,74	0,95				1,25	1,25					9,25		0,61	0,98			7,78	1,37	0,65	0,62	0,65	

SCAVI E BONIFICHE	
STERRO	1,566 m <sup>2</sup>
SCOTICO	44,653 m
BONIFICA	13,391 m <sup>2</sup>
RILEVATI	
RIEMPIMENTO	1,233 m <sup>2</sup>
RILEVATO	189,333 m <sup>2</sup>
TERRENO VEGETALE	27,194 m
SOVRASTRUTTURA STRADALE	
STRATO DI USURA	19,500 m
STRATO DI BINDER	19,500 m
STRATO DI BASE	19,500 m
STRATO DI FONDAZIONE	4,079 m <sup>2</sup>
STRATO DI SOTTOFONDO TRATTATO	4,608 m <sup>2</sup>
SPARTITRAFFICO	0,566 m <sup>2</sup>
MANUFATTI	
CANALETTA	0,657 m <sup>2</sup>
CORDOLO	0,144 m <sup>2</sup>

SEZIONE N.: 515  
 QT. PROGETTO: 263,975  
 DIST.PROG.: 36575,00  
 DIST.PREC.: 25,00  
 DIST.SUCC.: 25,00

SCALA 1:200

QT.RIF. 247,000

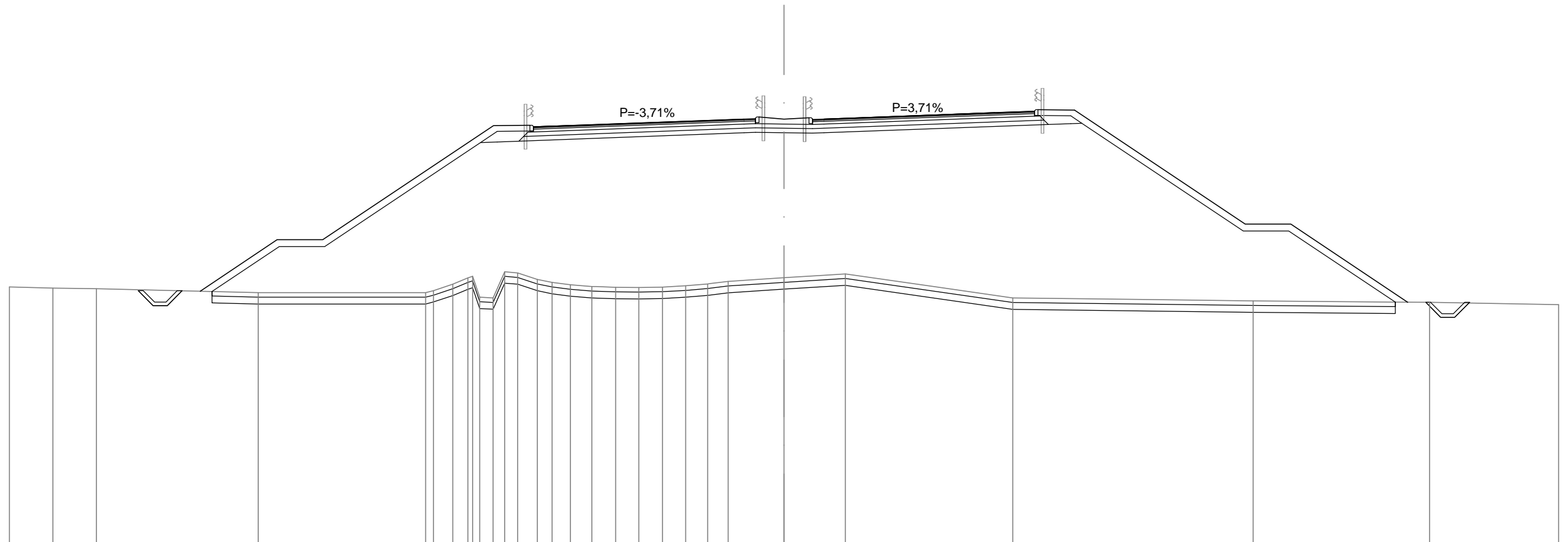


QUOTE TERRENO	258,87	258,55	258,41	258,32	258,27	258,25	258,40	258,31	258,24	258,25	258,15	258,00	257,92	257,92	257,69	257,60	257,45									
DIST.PARZIALI TERRENO	4,14	2,23	1,09	1,71	2,84	0,80	1,45	11,65	2,51	2,62	19,35	3,74	3,86													
QUOTE PROGETTO					258,33			263,69	263,70	265,13	263,70	263,84	263,97	264,07	263,98	264,03	263,97	264,11	264,25	264,32	264,39	264,37	259,37	259,37	257,53	
DIST.PARZIALI PROGETTO					8,03			1,60	1,75	3,75	3,75	3,75	1,10	1,10	3,75	3,75	1,75	1,60	7,50	2,00	2,77					
QUOTE PROGETTO INF.			258,29	257,64	257,64	258,29	258,36	262,95	262,97	263,01	263,37	263,39	263,37	263,36	263,37	264,10	263,74	263,78	263,79	259,07	259,07	257,55	257,49	256,84	256,84	257,49
DIST. PARZ. PROG. INF.			0,65	0,62	0,65	1,38	6,88	0,74	0,95	9,88	1,25	1,25	9,25	0,61	0,98	7,08	2,00	2,28	1,37	0,65	0,62	0,65	257,49	256,84	256,84	257,49



SCAVI E BONIFICHE	
STERRO	1,672 m <sup>2</sup>
SCOTICO	53,624 m
BONIFICA	15,581 m <sup>2</sup>
RILEVATI	
RIEMPIMENTO	1,233 m <sup>2</sup>
RILEVATO	263,235 m <sup>2</sup>
TERRENO VEGETALE	35,454 m
SOVRASTRUTTURA STRADALE	
STRATO DI USURA	19,500 m
STRATO DI BINDER	19,500 m
STRATO DI BASE	19,500 m
STRATO DI FONDAZIONE	4,079 m <sup>2</sup>
STRATO DI SOTTOFONDO TRATTATO	4,608 m <sup>2</sup>
SPARTITRAFFICO	0,566 m <sup>2</sup>
MANUFATTI	
CANALETTA	0,657 m <sup>2</sup>
CORDOLO	0,144 m <sup>2</sup>

SEZIONE N.: 517  
 QT. PROGETTO: 263,604  
 DIST.PROG.: 36625,00  
 DIST.PREC.: 25,00  
 DIST.SUCC.: 25,00



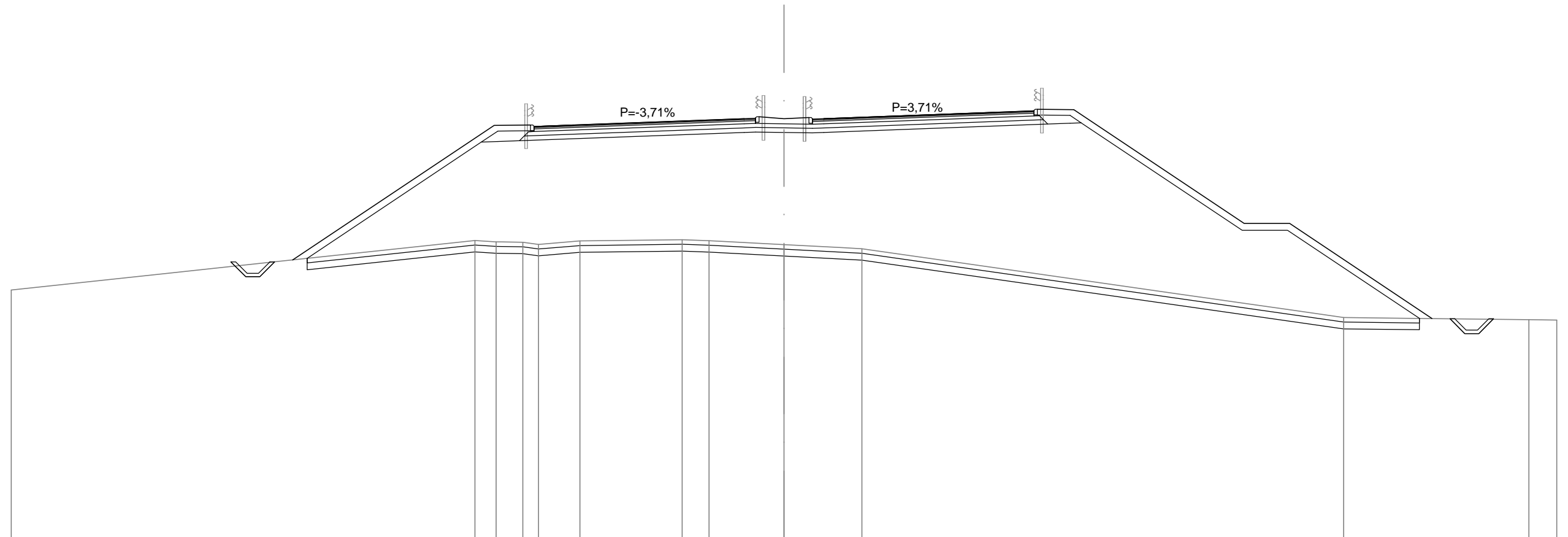
SCALA 1:200

QT.RIF. 245,000

QUOTE TERRENO	256,20	256,17		256,00		256,00	256,09	256,37	256,64	255,77	256,86	256,58	256,45	256,34	256,27	256,23	256,22	256,24	256,30	256,38	256,49	256,65	256,82		255,77		255,64		255,57			
DIST.PARZIALI TERRENO	1,91	7,11		7,34		0,84	0,67	0,58	0,57	0,87	0,65	0,80	0,94	1,05	1,02	1,04	1,02	0,97	0,89	2,45	2,69	7,35		10,55		7,75						
QUOTE PROGETTO			256,06	258,32	258,32		263,32	263,33	264,76	263,33		263,47		263,60	263,70	263,60	263,66	263,60		263,74	263,88	263,95	264,02	264,00		259,00	259,00		255,58			
DIST.PARZIALI PROGETTO			3,38	2,00	7,50	1,60	1,75	3,75	3,75		1,10	1,10	3,75	3,75	1,75	1,60	7,50	2,00	5,13						2,00							
QUOTE PROGETTO INF.		256,08	255,43	255,43	256,08	256,05	258,02	258,02	262,58	262,60	262,64		263,00	263,02	263,00	262,99	263,00			263,73	263,37	263,41	263,42		258,70	258,70		255,58	255,57	254,92	254,92	255,57
DIST. PARZ. PROG. INF.		0,65	0,62	0,65	1,31	2,95	2,00	6,84	0,74	0,95		9,88		1,25	1,25			9,25		0,61	0,98			7,08	2,00		4,68	1,34	0,65	0,62	0,65	

SCAVI E BONIFICHE	
STERRO	1,456 m <sup>2</sup>
SCOTICO	49,212 m
BONIFICA	14,679 m <sup>2</sup>
RILEVATI	
RIEMPIMENTO	1,233 m <sup>2</sup>
RILEVATO	206,449 m <sup>2</sup>
TERRENO VEGETALE	32,396 m
SOVRASTRUTTURA STRADALE	
STRATO DI USURA	19,500 m
STRATO DI BINDER	19,500 m
STRATO DI BASE	19,500 m
STRATO DI FONDAZIONE	4,079 m <sup>2</sup>
STRATO DI SOTTOFONDO TRATTATO	4,608 m <sup>2</sup>
SPARTITRAFFICO	0,566 m <sup>2</sup>
MANUFATTI	
CANALETTA	0,657 m <sup>2</sup>
CORDOLO	0,144 m <sup>2</sup>

SEZIONE N.: 518  
 QT. PROGETTO: 263,444  
 DIST.PROG.: 36650,00  
 DIST.PREC.: 25,00  
 DIST.SUCC.: 25,00



SCALA 1:200

QT.RIF. 245,000

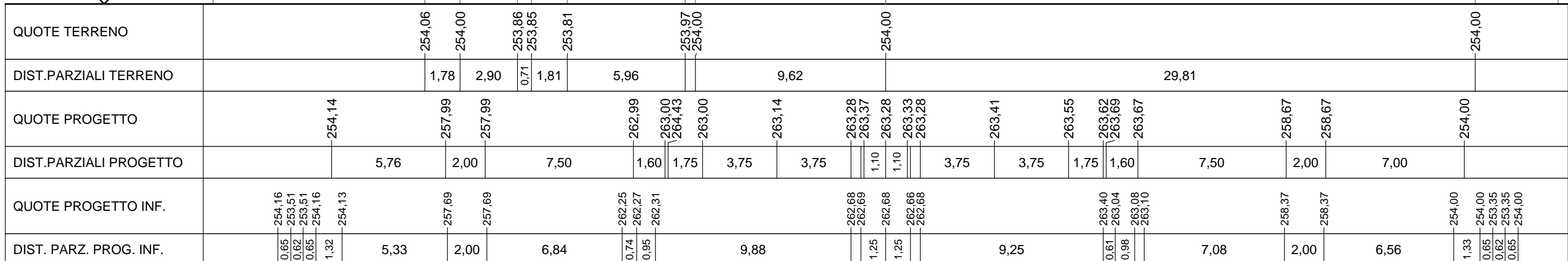
QUOTE TERRENO				258,10	258,04	258,02	257,92	258,07		258,13	258,09	257,91	257,73			254,71		254,61													
DIST.PARZIALI TERRENO				0,93	1,17	0,69	1,83	4,49		1,18	3,30	3,43		21,19			8,16														
QUOTE PROGETTO		257,24		263,16	263,17	264,60	263,17		263,31		263,44	263,54	263,44		263,58	263,72	263,79	263,86	263,84	258,84	258,84		254,67								
DIST.PARZIALI PROGETTO			8,87	1,60	1,75	3,75	3,75		3,75		1,10	1,10	3,75	3,75	1,75	1,60	7,50	2,00	6,26												
QUOTE PROGETTO INF.	257,16	256,51	256,51	257,16	257,31			262,42	262,44	262,48			262,84	262,86	262,84		262,83	262,84		263,57	263,21	263,25	263,26	258,54	258,54		254,67	254,66	254,01	254,01	254,66
DIST. PARZ. PROG. INF.	0,65	0,62	0,65	1,43				0,74	0,95				1,25	1,25			0,61	0,98		7,08	2,00			5,80		1,34	0,65	0,62	0,65		

SCAVI E BONIFICHE	
STERRO	1,676 m <sup>2</sup>
SCOTICO	56,200 m
BONIFICA	16,858 m <sup>2</sup>
RILEVATI	
RIEMPIMENTO	1,233 m <sup>2</sup>
RILEVATO	358,766 m <sup>2</sup>
TERRENO VEGETALE	40,567 m
SOVRASTRUTTURA STRADALE	
STRATO DI USURA	19,500 m
STRATO DI BINDER	19,500 m
STRATO DI BASE	19,500 m
STRATO DI FONDAZIONE	4,079 m <sup>2</sup>
STRATO DI SOTTOFONDO TRATTATO	4,608 m <sup>2</sup>
SPARTITRAFFICO	0,566 m <sup>2</sup>
MANUFATTI	
CANALETTA	0,657 m <sup>2</sup>
CORDOLO	0,144 m <sup>2</sup>

SEZIONE N.: 519  
 QT. PROGETTO: 263,275  
 DIST.PROG.: 36675,00  
 DIST.PREC.: 25,00  
 DIST.SUCC.: 25,00

SCALA 1:200

QT.RIF. 245,000

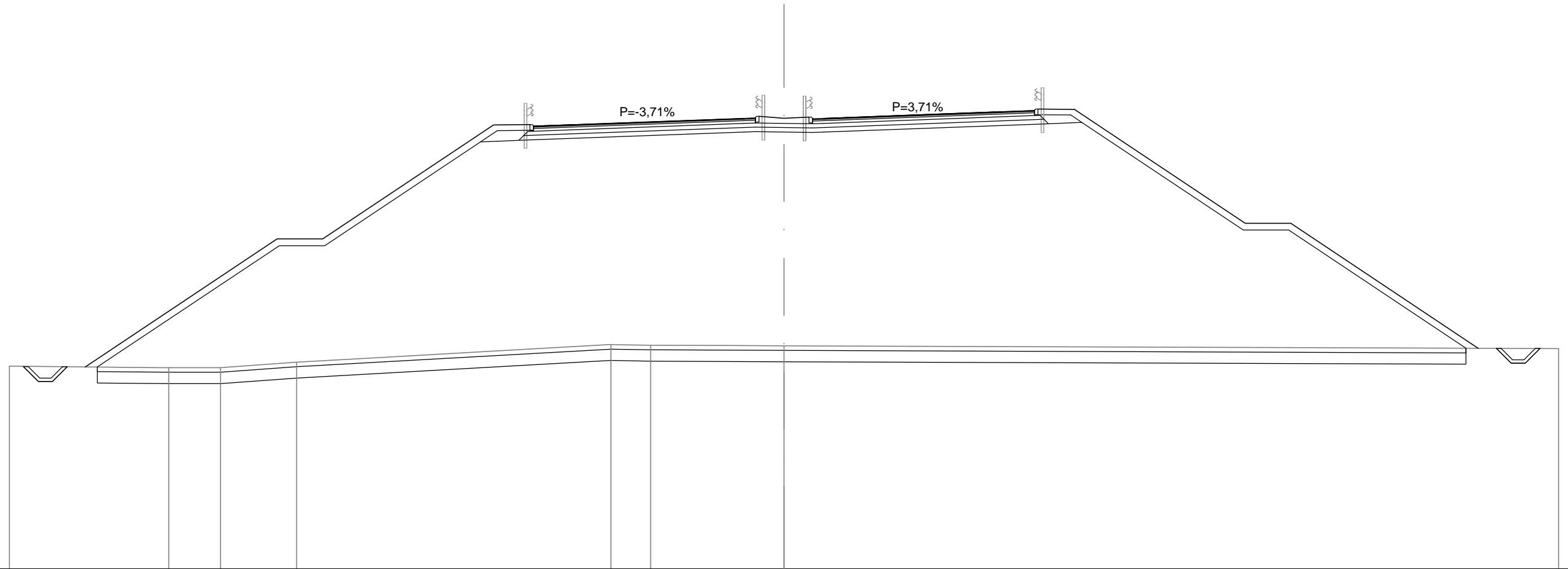






SCAVI E BONIFICHE	
STERRO	1,669 m <sup>2</sup>
SCOTICO	60,098 m
BONIFICA	30,033 m <sup>2</sup>
RILEVATI	
RIEMPIMENTO	1,233 m <sup>2</sup>
RILEVATO	411,842 m <sup>2</sup>
TERRENO VEGETALE	45,235 m
SOVRASTRUTTURA STRADALE	
STRATO DI USURA	19,500 m
STRATO DI BINDER	19,500 m
STRATO DI BASE	19,500 m
STRATO DI FONDAZIONE	4,079 m <sup>2</sup>
STRATO DI SOTTOFONDO TRATTATO	4,608 m <sup>2</sup>
SPARTITRAFFICO	0,566 m <sup>2</sup>
MANUFATTI	
CANALETTA	0,657 m <sup>2</sup>
CORDOLO	0,144 m <sup>2</sup>

SEZIONE N.: 521  
 QT. PROGETTO: 262,789  
 DIST.PROG.: 36725,00  
 DIST.PREC.: 25,00  
 DIST.SUCC.: 25,00



SCALA 1:200

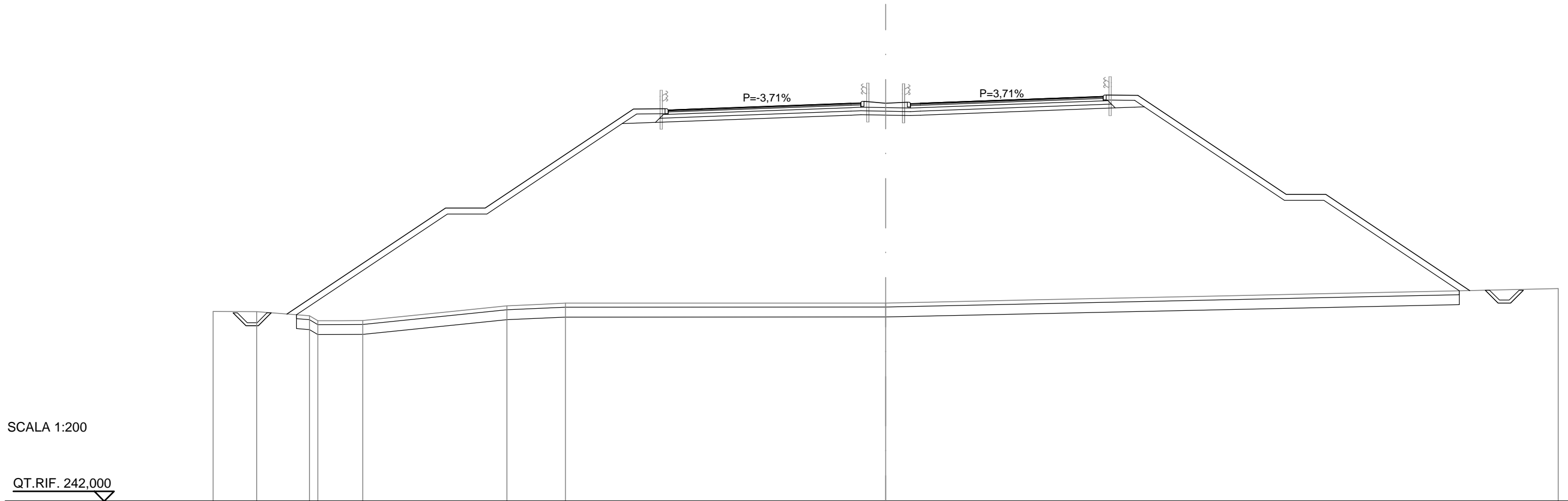
QT.RIF. 243,000

QUOTE TERRENO		251,84	251,85	252,09		252,86	252,83		252,81																	
DIST.PARZIALI TERRENO		2,27	3,34		13,79	1,74	5,86																			
QUOTE PROGETTO		251,88		257,50	257,50	262,50	262,52	263,95	262,51	262,65	262,79	262,88	262,79	262,84	262,79	262,93	263,07	263,13	263,20	263,19	258,19	258,19		252,70		
DIST.PARZIALI PROGETTO		8,42	2,00	7,50	1,60	1,75	3,75	3,75	1,10	1,10	3,75	3,75	1,75	1,60	7,50	2,00	8,23									
QUOTE PROGETTO INF.	251,89	251,24	251,24	251,89	251,88	257,20	257,20	261,76	261,79	261,82	262,19	262,21	262,19	262,17	262,19	262,91	262,55	262,59	262,61	257,89	257,89	252,70	252,69	252,04	252,04	252,69
DIST. PARZ. PROG. INF.	0,65	0,62	0,65	1,32	7,98	2,00	6,84	0,74	0,95	9,88	1,25	1,25	9,25	0,61	0,98	7,08	2,00	7,78	1,33	0,65	0,62	0,65				



SCAVI E BONIFICHE	
STERRO	1,786 m <sup>2</sup>
SCOTICO	58,903 m
BONIFICA	29,392 m <sup>2</sup>
RILEVATI	
RIEMPIMENTO	1,233 m <sup>2</sup>
RILEVATO	402,018 m <sup>2</sup>
TERRENO VEGETALE	43,613 m
SOVRASTRUTTURA STRADALE	
STRATO DI USURA	19,500 m
STRATO DI BINDER	19,500 m
STRATO DI BASE	19,500 m
STRATO DI FONDAZIONE	4,079 m <sup>2</sup>
STRATO DI SOTTOFONDO TRATTATO	4,608 m <sup>2</sup>
SPARTITRAFFICO	0,566 m <sup>2</sup>
MANUFATTI	
CANALETTA	0,657 m <sup>2</sup>
CORDOLO	0,144 m <sup>2</sup>

SEZIONE N.: 523  
 QT. PROGETTO: 262,094  
 DIST.PROG.: 36775,00  
 DIST.PREC.: 25,00  
 DIST.SUCC.: 25,00



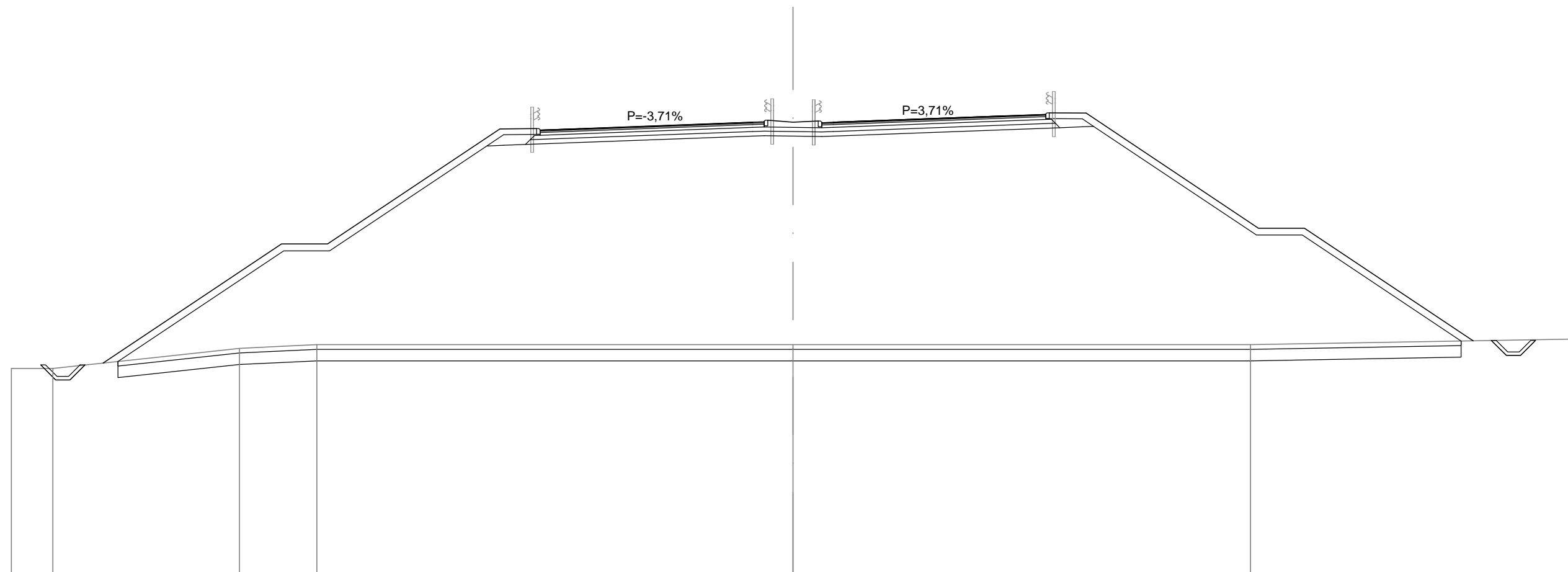
SCALA 1:200

QT.RIF. 242,000

QUOTE TERRENO	251,57	251,37	251,11	251,12	251,86	252,00	252,01																			
DIST.PARZIALI TERRENO	2,67	2,27	7,29	2,96	16,18																					
QUOTE PROGETTO	251,45	256,80	256,80	261,80	261,82	261,82	261,95	262,09	262,19	262,09	262,15	262,09	262,23	262,37	262,44	262,51	262,49	257,49	257,49	252,64						
DIST.PARZIALI PROGETTO	8,02	2,00	7,50	1,60	1,75	3,75	3,75	1,10	1,10	3,75	3,75	1,75	1,60	7,50	2,00	7,28										
QUOTE PROGETTO INF.	251,51	250,86	250,86	251,51	251,42	256,51	256,51	261,06	261,09	261,13	261,49	261,51	261,49	261,48	261,49	262,22	261,86	261,90	261,91	257,19	257,19	252,63	252,66	252,01	252,01	252,66
DIST. PARZ. PROG. INF.	0,65	0,62	0,65	1,28	7,63	2,00	6,84	0,74	0,95	9,88	1,25	1,25	9,25	0,61	0,98	7,08	2,00	6,84	1,31	0,65	0,62	0,65				

SCAVI E BONIFICHE	
STERRO	1,517 m <sup>2</sup>
SCOTICO	58,456 m
BONIFICA	29,210 m <sup>2</sup>
RILEVATI	
RIEMPIMENTO	1,233 m <sup>2</sup>
RILEVATO	381,858 m <sup>2</sup>
TERRENO VEGETALE	43,371 m
SOVRASTRUTTURA STRADALE	
STRATO DI USURA	19,500 m
STRATO DI BINDER	19,500 m
STRATO DI BASE	19,500 m
STRATO DI FONDAZIONE	4,079 m <sup>2</sup>
STRATO DI SOTTOFONDO TRATTATO	4,608 m <sup>2</sup>
SPARTITRAFFICO	0,566 m <sup>2</sup>
MANUFATTI	
CANALETTA	0,657 m <sup>2</sup>
CORDOLO	0,144 m <sup>2</sup>

SEZIONE N.: 524  
 QT. PROGETTO: 261,669  
 DIST.PROG.: 36800,00  
 DIST.PREC.: 25,00  
 DIST.SUCC.: 25,00



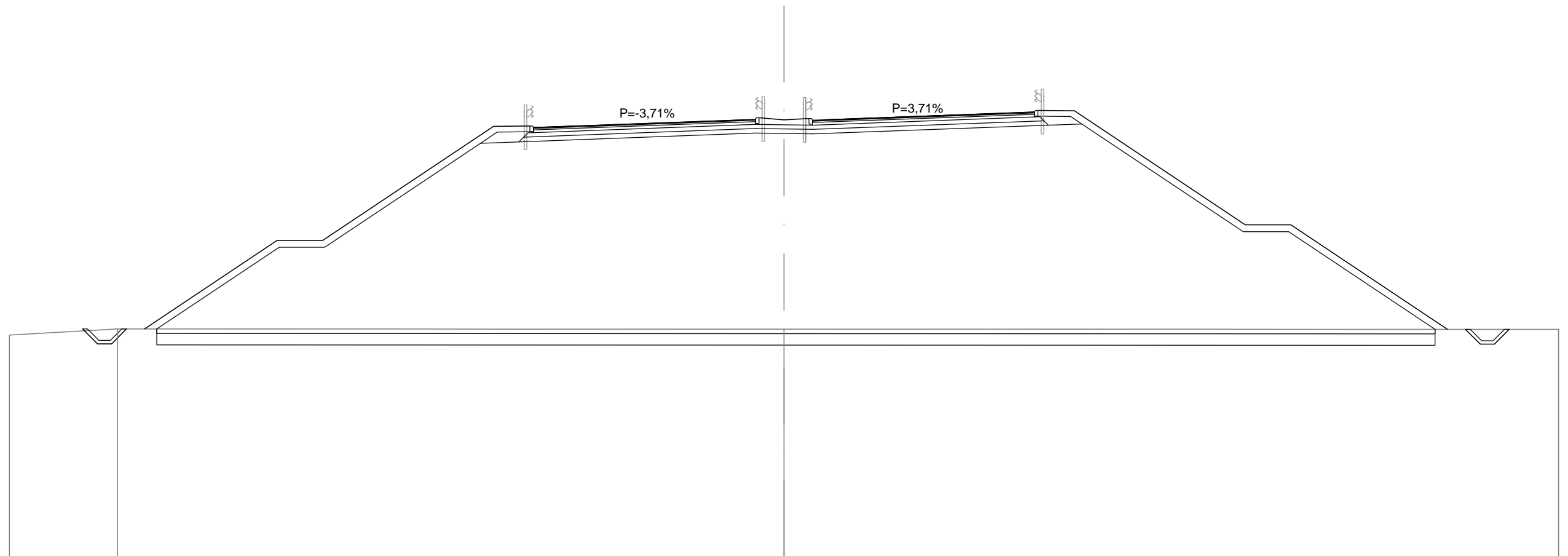
SCALA 1:200

QT.RIF. 242,000

QUOTE TERRENO	250,97	251,84	252,00		252,00	252,00									252,00												
DIST.PARZIALI TERRENO		8,11	3,37		20,71										19,90												
QUOTE PROGETTO		251,20	256,38	256,38	261,38	261,40	262,83	261,39	261,53	261,67	261,76	261,67	261,72	261,67	261,81	261,95	262,01	262,08	262,07	257,07	257,07	252,17					
DIST.PARZIALI PROGETTO			7,76	2,00	7,50	1,60	1,75	3,75	3,75	1,10	1,10	3,75	3,75	1,75	1,60	7,50	2,00	7,34									
QUOTE PROGETTO INF.	251,12	250,47	250,47	251,12	251,27	256,08	256,08	260,64	260,67	260,70	261,07	261,09	261,07	261,05	261,07	261,79	261,43	261,47	261,49	256,77	256,77	252,16	252,18	251,53	251,53	251,53	252,18
DIST. PARZ. PROG. INF.	0,65	0,62	0,65	1,43	7,21	2,00	6,84	0,74	0,95	9,88	1,25	1,25	9,25	0,61	0,98	7,08	2,00	6,90	1,32	0,65	0,62	0,65	0,65	0,65	0,65	0,65	0,65

SCAVI E BONIFICHE	
STERRO	1,594 m <sup>2</sup>
SCOTICO	56,105 m
BONIFICA	28,052 m <sup>2</sup>
RILEVATI	
RIEMPIMENTO	1,233 m <sup>2</sup>
RILEVATO	352,517 m <sup>2</sup>
TERRENO VEGETALE	40,480 m
SOVRASTRUTTURA STRADALE	
STRATO DI USURA	19,500 m
STRATO DI BINDER	19,500 m
STRATO DI BASE	19,500 m
STRATO DI FONDAZIONE	4,079 m <sup>2</sup>
STRATO DI SOTTOFONDO TRATTATO	4,608 m <sup>2</sup>
SPARTITRAFFICO	0,566 m <sup>2</sup>
MANUFATTI	
CANALETTA	0,657 m <sup>2</sup>
CORDOLO	0,144 m <sup>2</sup>

SEZIONE N.: 525  
 QT. PROGETTO: 261,191  
 DIST.PROG.: 36825,00  
 DIST.PREC.: 25,00  
 DIST.SUCC.: 25,00



SCALA 1:200

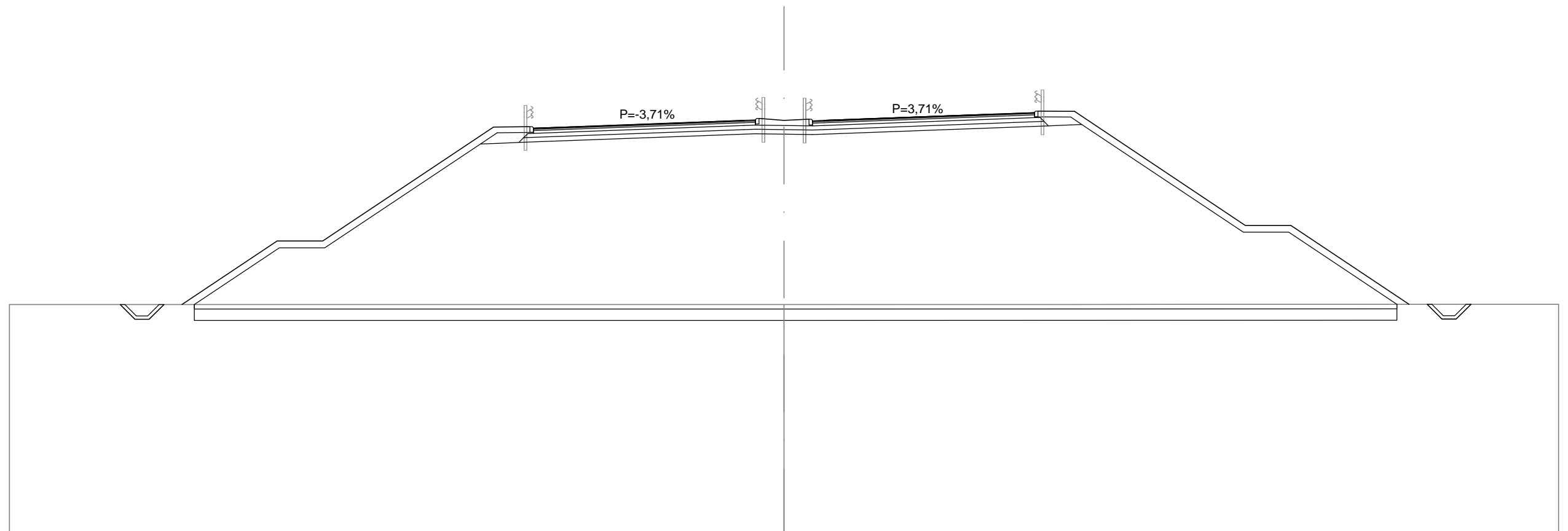
QT.RIF. 242,000

QUOTE TERRENO	252,02																				252,01																			
DIST.PARZIALI TERRENO	29,25																																							
QUOTE PROGETTO	252,02	255,90	255,90	260,90	260,92	260,91	261,05	261,19	261,28	261,19	261,25	261,19	261,33	261,47	261,53	261,60	261,59	256,59	256,59	252,00																				
DIST.PARZIALI PROGETTO	5,82	2,00	7,50	1,60	1,75	3,75	3,75	1,10	1,10	3,75	3,75	1,75	1,60	7,50	2,00	6,87																								
QUOTE PROGETTO INF.	252,02	255,60	255,60	260,16	260,19	260,22	260,59	260,61	260,59	260,57	260,59	261,31	260,96	260,99	261,01	256,29	256,29	252,00	252,00	251,35	251,35																			
DIST. PARZ. PROG. INF.	0,65	0,62	0,65	0,74	0,95	9,88	1,25	1,25	9,25	0,61	0,98	7,08	2,00	6,42	1,33	0,65	0,62	0,65																						



SCAVI E BONIFICHE	
STERRO	1,657 m <sup>2</sup>
SCOTICO	52,782 m
BONIFICA	26,391 m <sup>2</sup>
RILEVATI	
RIEMPIMENTO	1,233 m <sup>2</sup>
RILEVATO	292,365 m <sup>2</sup>
TERRENO VEGETALE	36,485 m
SOVRASTRUTTURA STRADALE	
STRATO DI USURA	19,500 m
STRATO DI BINDER	19,500 m
STRATO DI BASE	19,500 m
STRATO DI FONDAZIONE	4,079 m <sup>2</sup>
STRATO DI SOTTOFONDO TRATTATO	4,608 m <sup>2</sup>
SPARTITRAFFICO	0,566 m <sup>2</sup>
MANUFATTI	
CANALETTA	0,657 m <sup>2</sup>
CORDOLO	0,144 m <sup>2</sup>

SEZIONE N.: 527  
 QT. PROGETTO: 260,080  
 DIST.PROG.: 36875,00  
 DIST.PREC.: 25,00  
 DIST.SUCC.: 25,00



SCALA 1:200

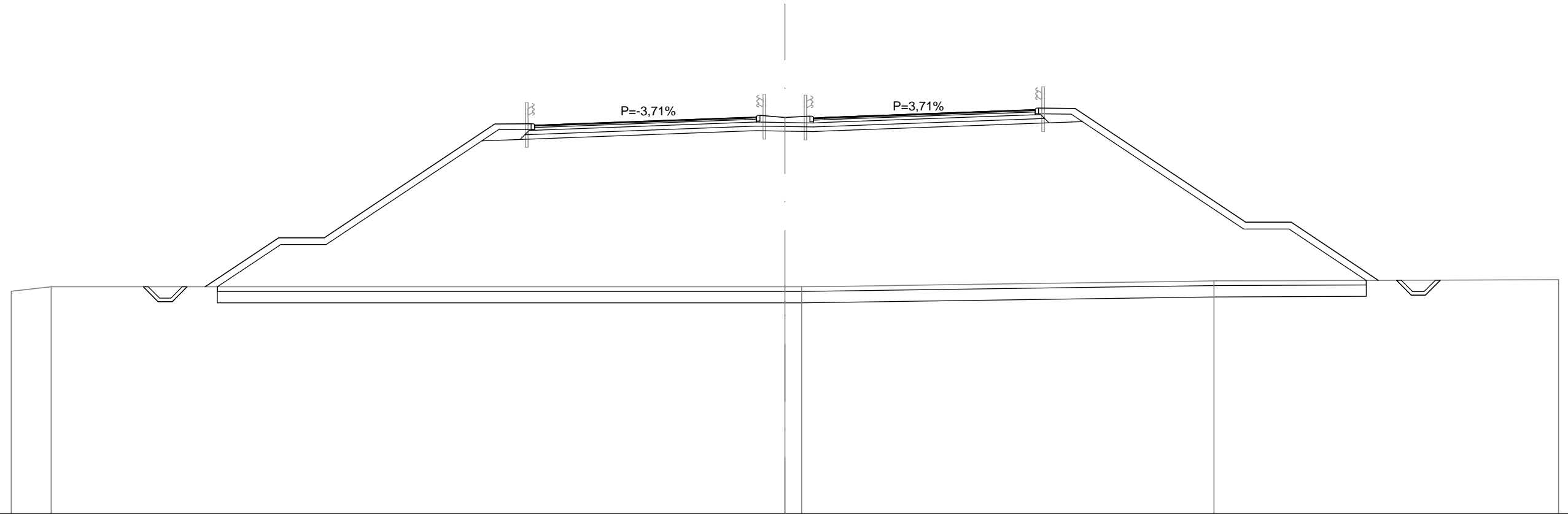
QT.RIF. 242,000

QUOTE TERRENO	252,00																																			
DIST.PARZIALI TERRENO																																				
QUOTE PROGETTO		252,00		254,79	254,79		259,79	259,81	261,24	259,80		259,94		260,08	260,17	260,08	260,14	260,08		260,22		260,36	260,42	260,49	260,48		255,48	255,48		252,01						
DIST.PARZIALI PROGETTO		4,18	2,00	7,50	1,60	1,75	3,75	3,75	1,10	1,10	3,75	3,75	1,75	1,60	7,50	2,00	5,19																			
QUOTE PROGETTO INF.	252,00	251,35	251,35	252,00	252,00	254,49	254,49	259,05	259,08	259,11				259,48	259,50	259,48	259,46	259,48						260,20	259,85	259,88	259,90		255,18	255,18		252,01	252,01	251,36	251,36	252,01
DIST. PARZ. PROG. INF.	0,65	0,62	0,65	1,33	3,73	2,00	6,84	0,74	0,95	259,11			9,88	1,25	1,25							9,25		0,61	0,98		7,08	2,00	4,74	1,33	0,65	0,62	0,65	252,01		



SCAVI E BONIFICHE	
STERRO	1,663 m <sup>2</sup>
SCOTICO	50,487 m
BONIFICA	25,242 m <sup>2</sup>
RILEVATI	
RIEMPIMENTO	1,233 m <sup>2</sup>
RILEVATO	255,604 m <sup>2</sup>
TERRENO VEGETALE	33,720 m
SOVRASTRUTTURA STRADALE	
STRATO DI USURA	19,500 m
STRATO DI BINDER	19,500 m
STRATO DI BASE	19,500 m
STRATO DI FONDAZIONE	4,079 m <sup>2</sup>
STRATO DI SOTTOFONDO TRATTATO	4,608 m <sup>2</sup>
SPARTITRAFFICO	0,566 m <sup>2</sup>
MANUFATTI	
CANALETTA	0,657 m <sup>2</sup>
CORDOLO	0,144 m <sup>2</sup>

SEZIONE N.: 528  
 QT. PROGETTO: 259,446  
 DIST.PROG.: 36900,00  
 DIST.PREC.: 25,00  
 DIST.SUCC.: 25,00



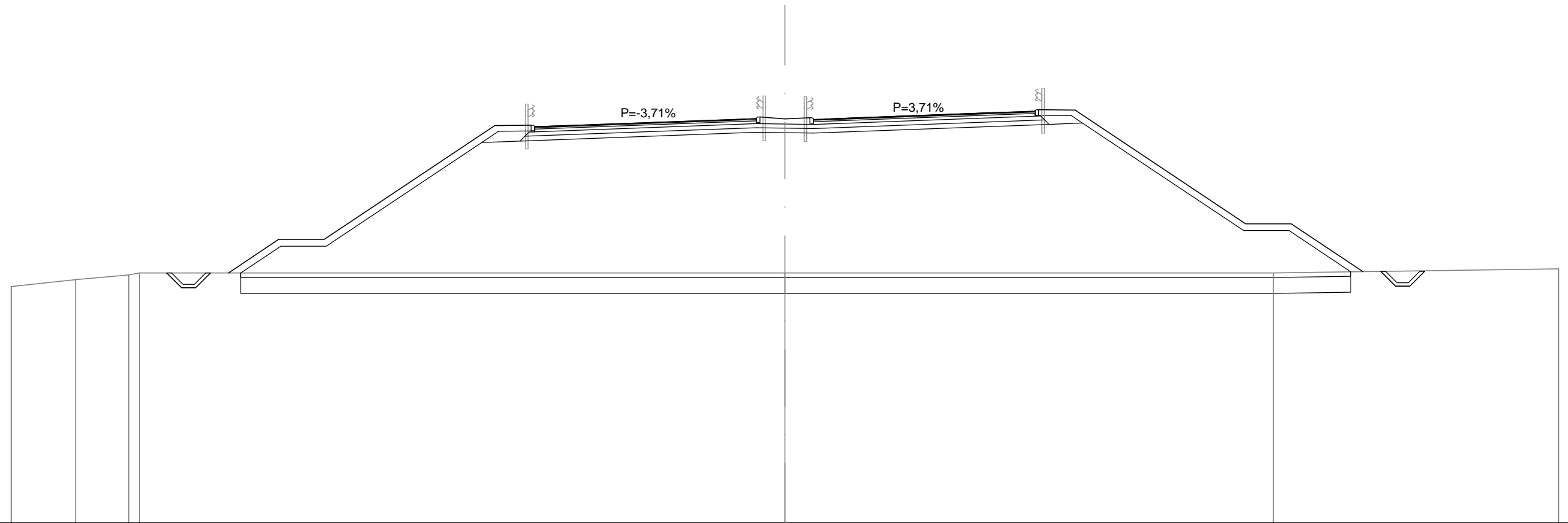
SCALA 1:200

QT.RIF. 242,000

QUOTE TERRENO	252,00															252,00	252,00											252,26							
DIST.PARZIALI TERRENO	32,24														0,73	18,12																			
QUOTE PROGETTO	252,00			254,16	254,16					259,16	259,17	260,60	259,17	259,31		259,45	259,54	259,45	259,50	259,45	259,58			259,72	259,79	259,86	259,84	254,84		254,84	252,28				
DIST.PARZIALI PROGETTO	3,23			2,00	7,50				1,60	1,75	3,75	3,75		1,10	1,10	3,75			3,75	1,75	1,60	7,50			2,00	3,84									
QUOTE PROGETTO INF.	252,00	251,35	251,35	252,00	252,00	253,86	253,86					258,42	258,44	258,48			258,85	258,86	258,85	258,83	258,85				259,57	259,21	259,25	259,27	254,54	254,54	252,28	252,29	251,64	251,64	252,29
DIST. PARZ. PROG. INF.	0,65	0,62	0,65	1,33	2,78	2,00	6,84				0,74	0,95	9,88		1,25	1,25	9,25			0,61	0,98	7,08			2,00	3,39	1,33	0,65	0,62	0,65					

SCAVI E BONIFICHE	
STERRO	1,683 m <sup>2</sup>
SCOTICO	48,777 m
BONIFICA	34,144 m <sup>2</sup>
RILEVATI	
RIEMPIMENTO	1,233 m <sup>2</sup>
RILEVATO	225,524 m <sup>2</sup>
TERRENO VEGETALE	31,657 m
SOVRASTRUTTURA STRADALE	
STRATO DI USURA	19,500 m
STRATO DI BINDER	19,500 m
STRATO DI BASE	19,500 m
STRATO DI FONDAZIONE	4,079 m <sup>2</sup>
STRATO DI SOTTOFONDO TRATTATO	4,608 m <sup>2</sup>
SPARTITRAFFICO	0,566 m <sup>2</sup>
MANUFATTI	
CANALETTA	0,657 m <sup>2</sup>
CORDOLO	0,144 m <sup>2</sup>

SEZIONE N.: 529  
 QT. PROGETTO: 258,760  
 DIST.PROG.: 36925,00  
 DIST.PREC.: 25,00  
 DIST.SUCC.: 17,79



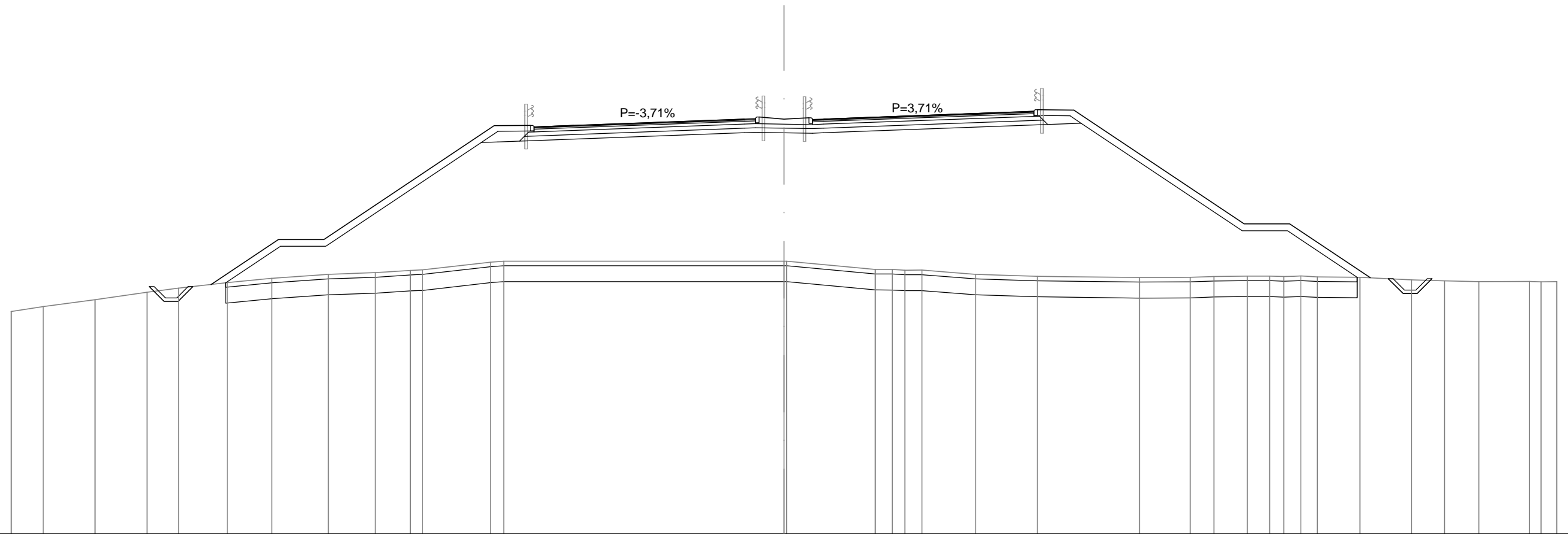
SCALA 1:200

QT.RIF. 241,000

QUOTE TERRENO	251,70	251,91	252,00															252,00					252,00													
DIST.PARZIALI TERRENO	2,33			28,36															21,46																	
QUOTE PROGETTO			252,00		253,47	253,47			258,47	258,49	259,92	258,48		258,62		258,76	258,85	258,76		258,82	258,76		258,90		259,04	259,10	259,17	259,16		254,16	254,16	252,06				
DIST.PARZIALI PROGETTO				2,21	2,00		7,50	1,60	1,75	3,75	3,75			1,10	1,10	3,75	3,75	1,75	1,60	7,50	2,00	3,15														
QUOTE PROGETTO INF.		252,00	251,35	251,35	252,00	252,00	253,17	253,17		257,73	257,76	257,79				258,16	258,18	258,16		258,14	258,16					258,88	258,53	258,56	258,58	253,86	253,86	252,05	252,07	251,42	251,42	252,07
DIST. PARZ. PROG. INF.		0,65	0,62	0,65	1,33	1,76	2,00		6,84	0,74	0,95		9,88			1,25	1,25			9,25					0,61	0,98		7,08	2,00	2,71	1,32	0,65	0,62	0,65		

SCAVI E BONIFICHE	
STERRO	1,375 m <sup>2</sup>
SCOTICO	49,851 m
BONIFICA	34,846 m <sup>2</sup>
RILEVATI	
RIEMPIMENTO	1,233 m <sup>2</sup>
RILEVATO	219,696 m <sup>2</sup>
TERRENO VEGETALE	33,053 m
SOVRASTRUTTURA STRADALE	
STRATO DI USURA	19,500 m
STRATO DI BINDER	19,500 m
STRATO DI BASE	19,500 m
STRATO DI FONDAZIONE	4,079 m <sup>2</sup>
STRATO DI SOTTOFONDO TRATTATO	4,608 m <sup>2</sup>
SPARTITRAFFICO	0,566 m <sup>2</sup>
MANUFATTI	
CANALETTA	0,657 m <sup>2</sup>
CORDOLO	0,144 m <sup>2</sup>

SEZIONE N.: 530  
 QT. PROGETTO: 258,240  
 DIST.PROG.: 36942,79  
 DIST.PREC.: 17,79  
 DIST.SUCC.: 7,21



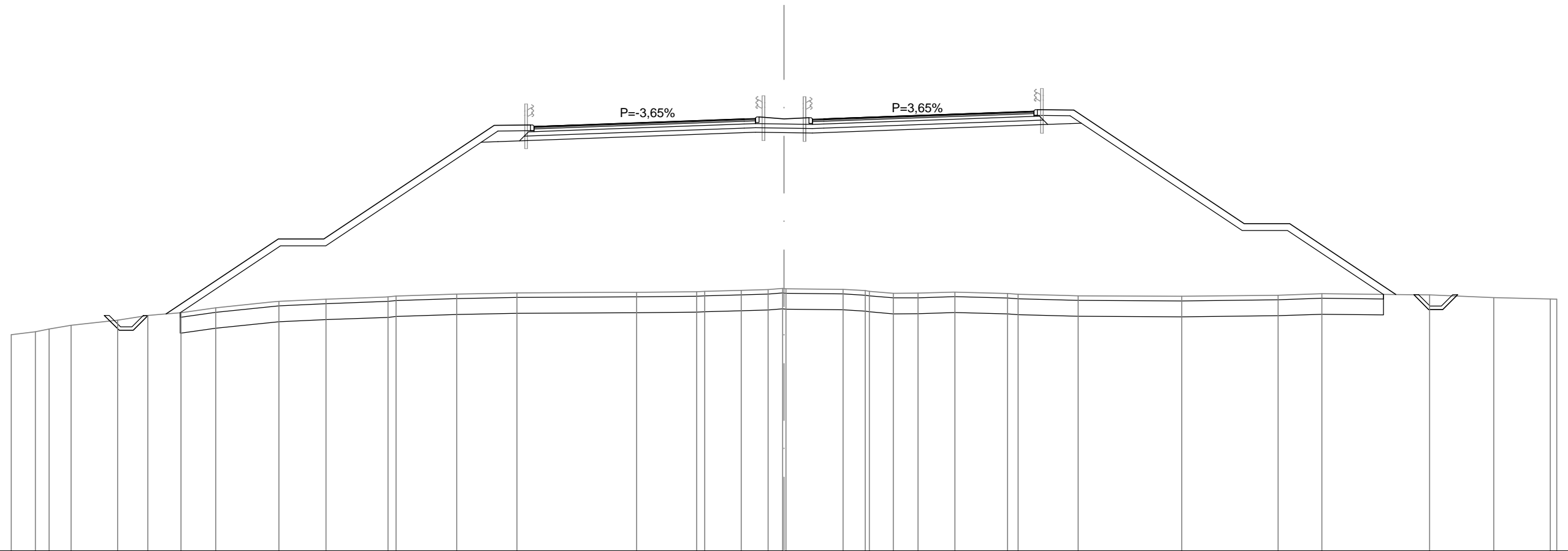
SCALA 1:200

QT.RIF. 240,000

QUOTE TERRENO	250,00	250,30	250,63	250,81	251,06	251,25	251,42	251,49	251,60	251,62	251,95	252,00	252,00	251,64	251,63	251,60	251,61	251,42	251,33	251,28	251,29	251,33	251,34	251,35	251,32	251,35	251,31	251,29	251,18	251,13	251,10	251,11	251,09
DIST.PARZIALI TERRENO	2,28	2,28	1,39	2,14	1,96	2,49	2,06	1,54	2,99	0,59	12,32	3,90	0,76	0,74	2,37	2,71	4,50	2,23	1,05	1,47	0,98	0,63	0,75	0,72	1,88	2,26	1,45	1,52	2,23				
QUOTE PROGETTO					250,97	252,95	252,95			257,95	257,97	259,40	257,96			258,24	258,33	258,24	258,38	258,52	258,58	258,65	258,64	253,64	253,64		251,27						
DIST.PARZIALI PROGETTO					2,97	2,00		7,50	1,60	1,75	3,75	3,75	1,10	1,10	3,75	3,75	1,75	1,60	7,50	2,00	3,55												
QUOTE PROGETTO INF.			250,88	250,23	250,23	250,88	251,05	252,65	252,65		257,21	257,24	257,27	257,64	257,66	257,64	257,62	257,64	258,36	258,01	258,04	258,06	253,34	253,34		251,29	251,23	250,58	250,58	251,23			
DIST. PARZ. PROG. INF.			0,65	0,62	0,65	1,44	2,40	2,00		0,74	0,95		9,88	1,25	1,25			9,25	0,61	0,98		7,08	2,00	3,06	1,37	0,65	0,62	0,65					

SCAVI E BONIFICHE	
STERRO	1,371 m <sup>2</sup>
SCOTICO	52,994 m
BONIFICA	37,057 m <sup>2</sup>
RILEVATI	
RIEMPIMENTO	1,233 m <sup>2</sup>
RILEVATO	274,660 m <sup>2</sup>
TERRENO VEGETALE	36,779 m
SOVRASTRUTTURA STRADALE	
STRATO DI USURA	19,500 m
STRATO DI BINDER	19,500 m
STRATO DI BASE	19,500 m
STRATO DI FONDAZIONE	4,079 m <sup>2</sup>
STRATO DI SOTTOFONDO TRATTATO	4,608 m <sup>2</sup>
SPARTITRAFFICO	0,566 m <sup>2</sup>
MANUFATTI	
CANALETTA	0,657 m <sup>2</sup>
CORDOLO	0,144 m <sup>2</sup>

SEZIONE N.: 531  
 QT. PROGETTO: 258,022  
 DIST.PROG.: 36950,00  
 DIST.PREC.: 7,21  
 DIST.SUCC.: 25,00



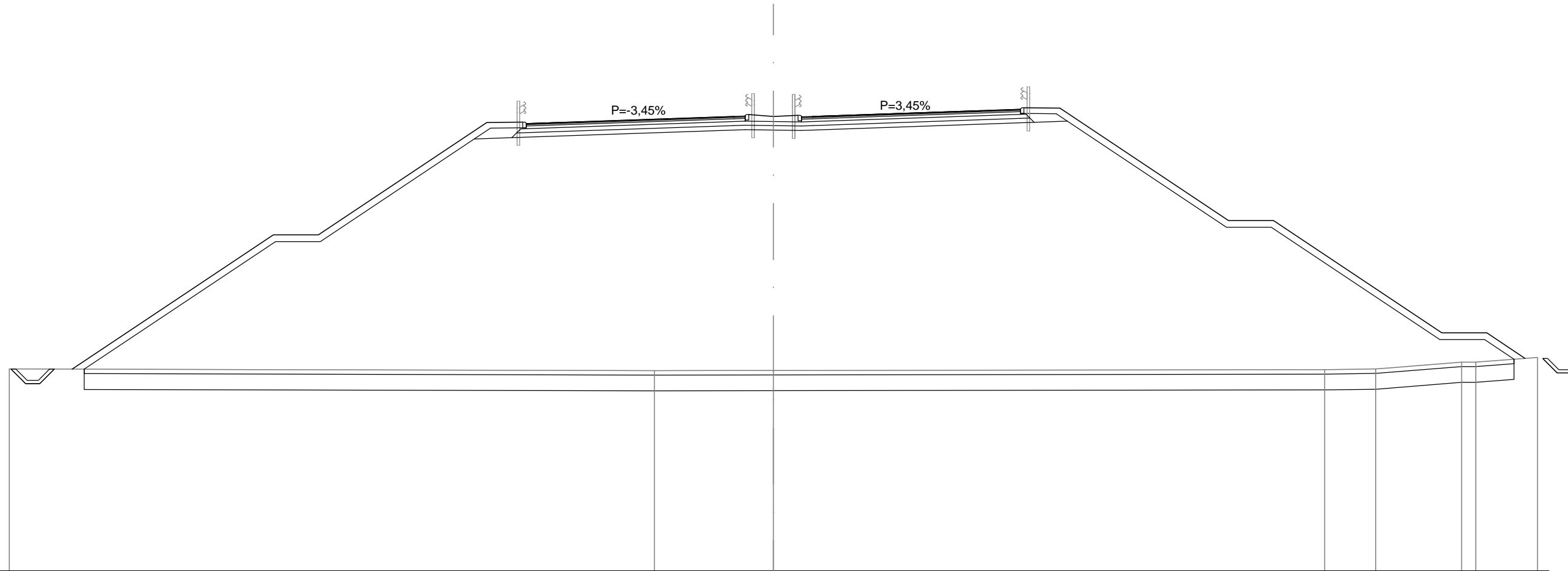
SCALA 1:200

QT.RIF. 239,000

QUOTE TERRENO	248,66	248,78	248,95	249,17	249,37	249,50	249,71	250,00	250,09	250,19	250,23	250,32	250,37	250,40	250,42	250,44	250,48	250,52	250,57	250,55	250,52	250,47	250,44	250,35	250,36	250,40	250,34	250,31	250,24	250,22	250,26	250,33	250,28	250,16			
DIST.PARZIALI TERRENO	0,60	0,97	2,04	1,33	1,45	1,53	2,78	2,07	2,73	2,67	2,65	5,27	2,64	2,64	1,61	1,18	0,64	2,51	0,98	1,06	1,08	1,63	2,31	2,65	4,55	4,24	1,93	4,74	2,82								
QUOTE PROGETTO					249,44			252,74	252,74				257,74	257,75	257,75		258,02	258,11	258,02	258,08	258,02		258,16		258,30	258,36	258,43	258,41		253,41	253,41		250,30				
DIST.PARZIALI PROGETTO						4,94	2,00		7,50	1,60	1,75	3,75	3,75		1,10	1,10		3,75	3,75	1,75	1,60	7,50	2,00	4,67													
QUOTE PROGETTO INF.		249,38	248,73	248,73	249,38	249,50		252,44	252,44				257,00	257,03	257,06		257,42	257,44	257,42	257,40	257,42				258,14	257,78	257,82	257,84		253,11	253,11		250,30	250,29	249,64	249,64	250,29
DIST. PARZ. PROG. INF.		0,65	0,62	0,65	1,41		4,41	2,00		6,84	0,73	0,95		9,88		1,25	1,25					9,25		0,61	0,98		7,08	2,00	4,22	1,34	0,65	0,62	0,65				

SCAVI E BONIFICHE	
STERRO	0,833 m <sup>2</sup>
SCOTICO	63,638 m
BONIFICA	44,534 m <sup>2</sup>
RILEVATI	
RIEMPIMENTO	1,232 m <sup>2</sup>
RILEVATO	477,712 m <sup>2</sup>
TERRENO VEGETALE	49,041 m
SOVRASTRUTTURA STRADALE	
STRATO DI USURA	19,500 m
STRATO DI BINDER	19,500 m
STRATO DI BASE	19,500 m
STRATO DI FONDAZIONE	4,079 m <sup>2</sup>
STRATO DI SOTTOFONDO TRATTATO	4,608 m <sup>2</sup>
SPARTITRAFFICO	0,567 m <sup>2</sup>
MANUFATTI	
CANALETTA	0,657 m <sup>2</sup>
CORDOLO	0,144 m <sup>2</sup>

SEZIONE N.: 532  
 QT. PROGETTO: 257,232  
 DIST.PROG.: 36975,00  
 DIST.PREC.: 25,00  
 DIST.SUCC.: 25,00



SCALA 1:200

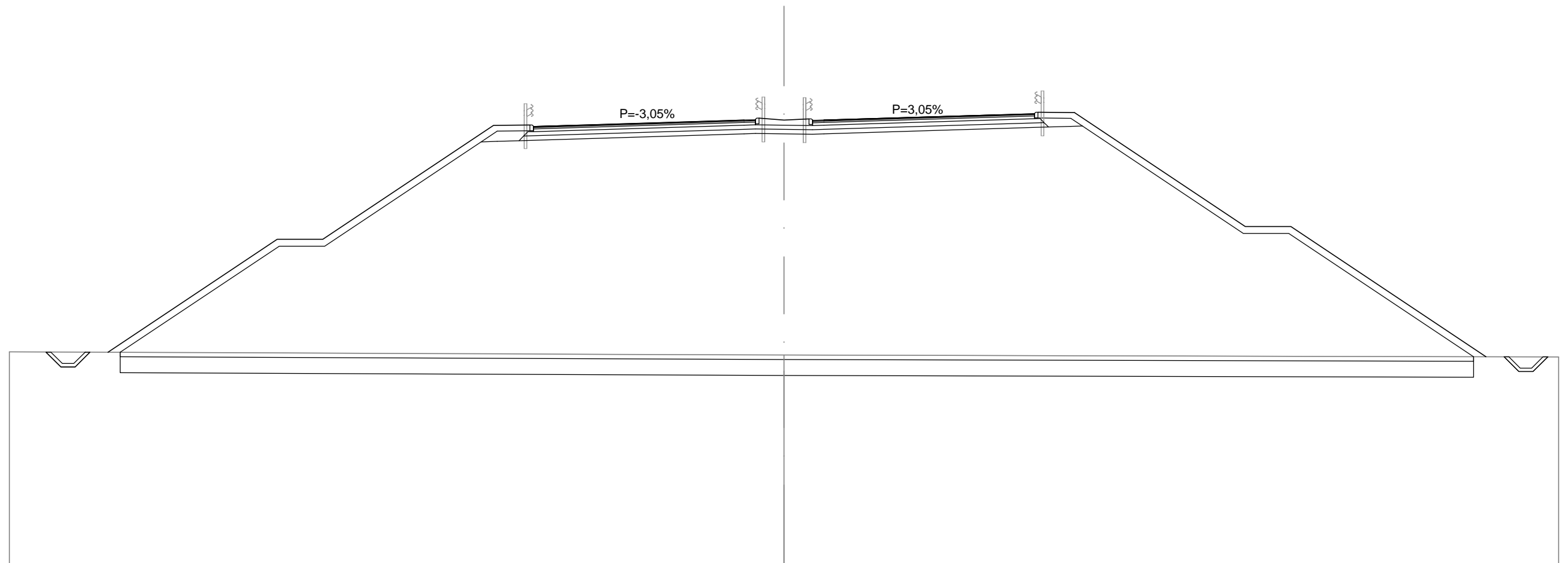
QT.RIF. 237,000

QUOTE TERRENO																				245,93			245,93																				245,97	246,00			246,31	246,31
DIST.PARZIALI TERRENO																				5,29				24,53															2,27	3,83	0,63							
QUOTE PROGETTO	245,99			251,97		251,97	256,97			256,98	258,41	256,97	257,10	257,23		257,32	257,23	257,29	257,23	257,36			257,49	257,55	257,62	257,60	252,60		252,60	247,60			247,60	246,47														
DIST.PARZIALI PROGETTO	8,96			2,00		7,50			1,60	1,75	3,75	3,75	1,10		1,10	3,75	3,75	1,75	1,60	7,50			2,00		7,50			2,00		1,70																		
QUOTE PROGETTO INF.	245,34	245,34	245,99	245,99	251,67	251,67	256,23	256,26	256,29				256,63	256,65	256,63	256,61	256,63				257,33	256,97	257,01	257,02	252,30	252,30	247,30			247,30	246,44																	
DIST. PARZ. PROG. INF.	0,62	0,65	1,33	8,51			2,00		6,85			0,73		0,95	9,88			1,25		1,25	9,25			0,61		0,98	7,07			2,00		7,50			2,00	1,30												



SCAVI E BONIFICHE	
STERRO	1,660 m <sup>2</sup>
SCOTICO	59,409 m
BONIFICA	41,586 m <sup>2</sup>
RILEVATI	
RIEMPIMENTO	1,230 m <sup>2</sup>
RILEVATO	416,897 m <sup>2</sup>
TERRENO VEGETALE	44,449 m
SOVRASTRUTTURA STRADALE	
STRATO DI USURA	19,500 m
STRATO DI BINDER	19,500 m
STRATO DI BASE	19,500 m
STRATO DI FONDAZIONE	4,079 m <sup>2</sup>
STRATO DI SOTTOFONDO TRATTATO	4,608 m <sup>2</sup>
SPARTITRAFFICO	0,570 m <sup>2</sup>
MANUFATTI	
CANALETTA	0,657 m <sup>2</sup>
CORDOLO	0,144 m <sup>2</sup>

SEZIONE N.: 534  
 QT. PROGETTO: 255,495  
 DIST.PROG.: 37025,00  
 DIST.PREC.: 25,00  
 DIST.SUCC.: 25,00



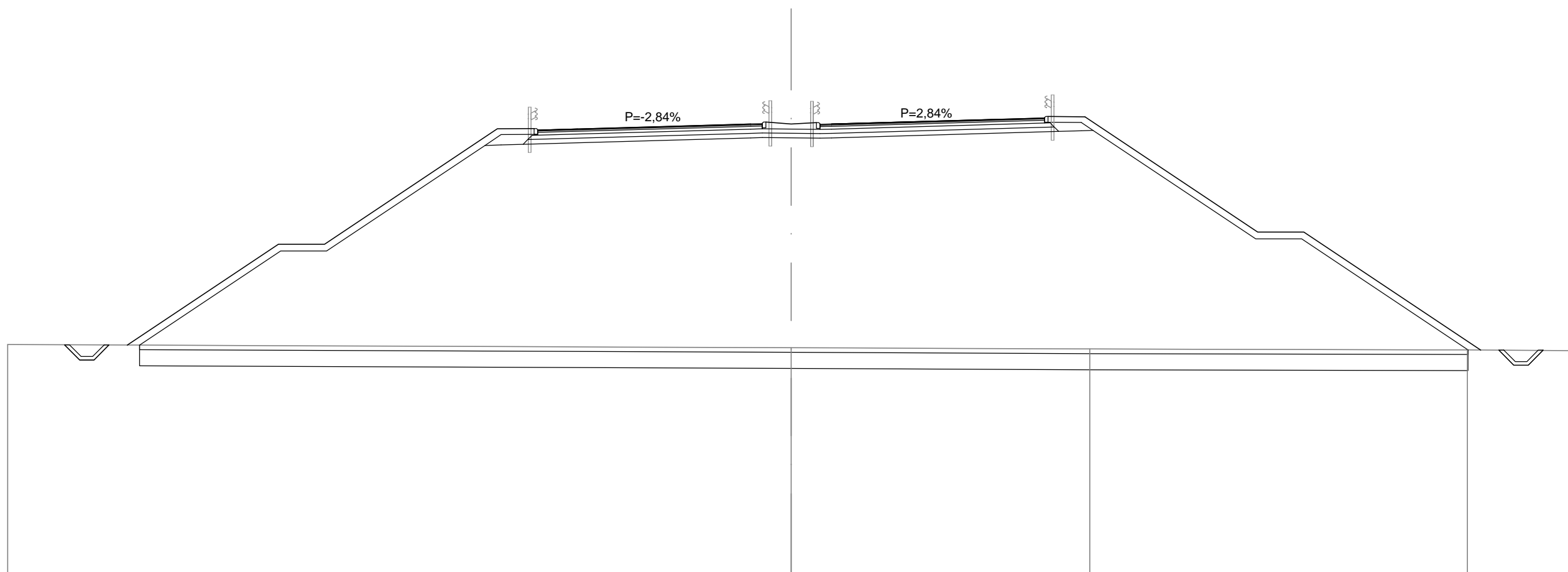
SCALA 1:200

QT.RIF. 236,000

QUOTE TERRENO	245,19																			
DIST.PARZIALI TERRENO																				
QUOTE PROGETTO	245,31																			
DIST.PARZIALI PROGETTO		7,43	2,00	7,50	1,60	1,75	3,75	3,75		1,10	1,10	3,75	3,75	1,75	1,60	7,50	2,00	8,57		
QUOTE PROGETTO INF.	245,32 244,67 244,67 245,32	245,31	249,97	249,97	254,54 254,57 254,59					254,90 254,91	254,90	254,88 254,90		255,56 255,20 255,23 255,24	255,78 255,85	255,83	250,53	250,53	245,12 245,11 244,46 244,46	
DIST. PARZ. PROG. INF.	0,65 0,62 0,65 1,33		6,98	2,00	6,86	0,71 0,95		9,88		1,25	1,25		9,25	0,61 0,98		7,06	2,00	8,12	1,33 0,65 0,62	

SCAVI E BONIFICHE	
STERRO	1,649 m <sup>2</sup>
SCOTICO	57,645 m
BONIFICA	40,351 m <sup>2</sup>
RILEVATI	
RIEMPIMENTO	1,229 m <sup>2</sup>
RILEVATO	382,218 m <sup>2</sup>
TERRENO VEGETALE	42,335 m
SOVRASTRUTTURA STRADALE	
STRATO DI USURA	19,500 m
STRATO DI BINDER	19,500 m
STRATO DI BASE	19,500 m
STRATO DI FONDAZIONE	4,079 m <sup>2</sup>
STRATO DI SOTTOFONDO TRATTATO	4,608 m <sup>2</sup>
SPARTITRAFFICO	0,571 m <sup>2</sup>
MANUFATTI	
CANALETTA	0,657 m <sup>2</sup>
CORDOLO	0,144 m <sup>2</sup>

SEZIONE N.: 535  
 QT. PROGETTO: 254,549  
 DIST.PROG.: 37050,00  
 DIST.PREC.: 25,00  
 DIST.SUCC.: 25,00



SCALA 1:200

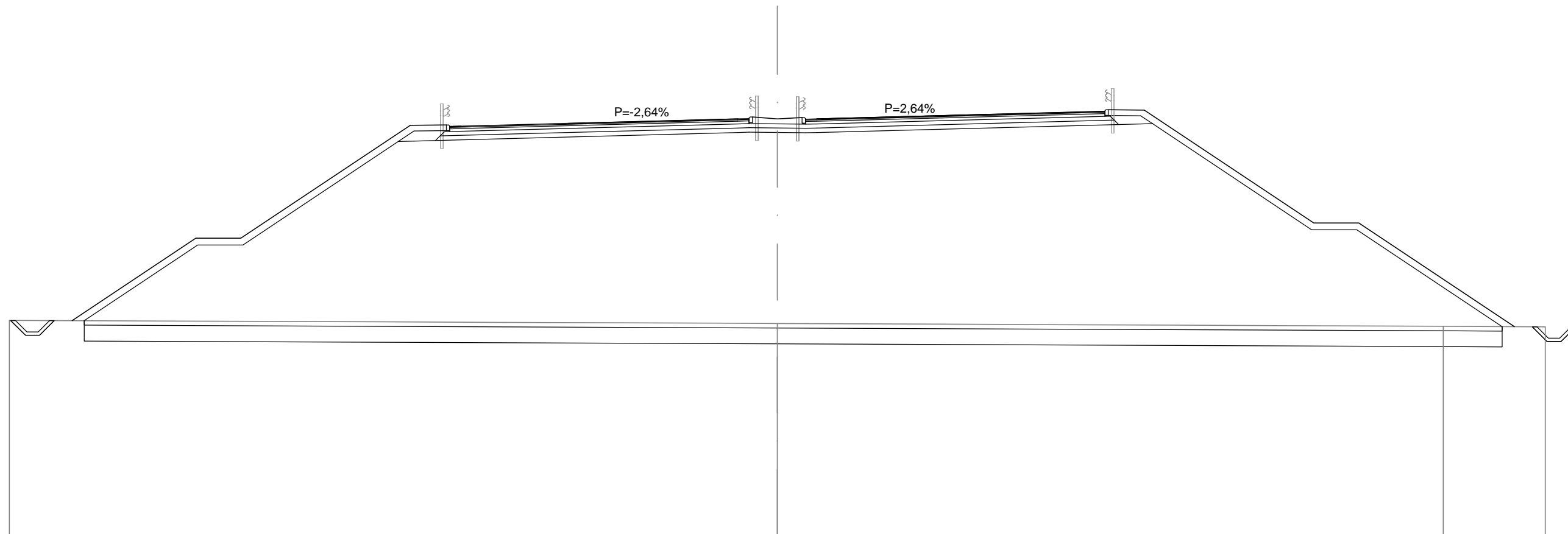
QT.RIF. 235,000

QUOTE TERRENO																244,85																244,79																244,75				
DIST.PARZIALI TERRENO																12,96															16,39																					
QUOTE PROGETTO		244,96		249,34		249,34		254,34		254,36		255,79		254,34		254,44		254,55		254,64		254,55		254,61		254,55		254,66		254,76		254,81		254,88		254,87		249,87		249,87		244,75										
DIST.PARZIALI PROGETTO		6,56		2,00		7,50		1,60		1,75		3,75		3,75		1,10		1,10		3,75		3,75		1,75		1,60		7,50		2,00		7,67		2,00		7,06		2,00		7,22		1,34		0,65		0,62		0,65		0,65		0,65
QUOTE PROGETTO INF.	244,97	244,32	244,32	244,97	244,96	249,04	249,04	253,62	253,64	253,67	253,95	253,96	253,95	253,93	253,95	254,59	254,23	254,26	254,27	249,57	249,57	244,75	244,74	244,09	244,09	244,74																										
DIST. PARZ. PROG. INF.	0,65	0,62	0,65	1,33	6,12	2,00	6,87	0,70	0,95	9,88	1,25	1,25	9,25	0,61	0,97	7,06	2,00	7,22	1,34	0,65	0,62	0,65	0,65	0,65																												



SCAVI E BONIFICHE	
STERRO	1,000 m <sup>2</sup>
SCOTICO	62,771 m
BONIFICA	43,939 m <sup>2</sup>
RILEVATI	
RIEMPIMENTO	1,229 m <sup>2</sup>
RILEVATO	405,292 m <sup>2</sup>
TERRENO VEGETALE	40,080 m
SOVRASTRUTTURA STRADALE	
STRATO DI USURA	26,500 m
STRATO DI BINDER	26,500 m
STRATO DI BASE	26,500 m
STRATO DI FONDAZIONE	5,339 m <sup>2</sup>
STRATO DI SOTTOFONDO TRATTATO	6,008 m <sup>2</sup>
SPARTITRAFFICO	0,572 m <sup>2</sup>
MANUFATTI	
CANALETTA	0,657 m <sup>2</sup>
CORDOLO	0,144 m <sup>2</sup>

SEZIONE N.: 536  
 QT. PROGETTO: 253,556  
 DIST.PROG.: 37075,00  
 DIST.PREC.: 25,00  
 DIST.SUCC.: 25,00



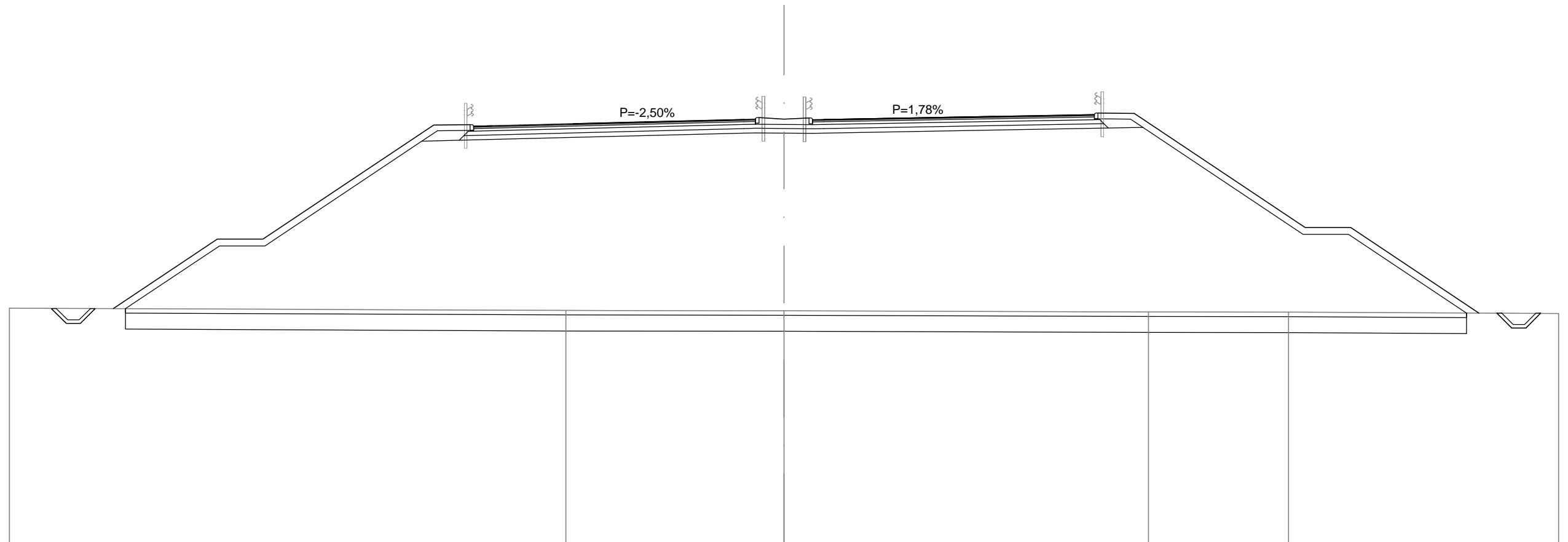
SCALA 1:200

QT.RIF. 235,000

QUOTE TERRENO	244,50																		244,37																							
DIST.PARZIALI TERRENO	29,48																																									
QUOTE PROGETTO	244,62		248,27		248,27		253,27		253,29		253,23		253,36		253,46		253,56		253,64		253,56		253,62		253,56		253,66		253,75		253,88		253,96		253,95		248,95		248,95		244,35	
DIST.PARZIALI PROGETTO	5,47		2,00		7,50		1,60		4,75		3,75		3,75		1,10		1,10		3,75		3,75		4,75		1,60		7,50		2,00		6,89											
QUOTE PROGETTO INF.	243,98	243,98	244,63	244,62	247,97	247,97	252,56	252,58	252,60	252,96	252,97	252,96	252,94	252,96	253,67	253,31	253,34	253,35	248,65	248,65	244,36	244,35																				
DIST. PARZ. PROG. INF.	0,62	0,65	1,33	5,03	2,00	6,87	0,70	0,95	13,38	1,25	1,25	12,75	0,61	0,97	7,05	2,00	6,43	1,34																								

SCAVI E BONIFICHE	
STERRO	1,654 m <sup>2</sup>
SCOTICO	58,859 m
BONIFICA	41,201 m <sup>2</sup>
RILEVATI	
RIEMPIMENTO	1,244 m <sup>2</sup>
RILEVATO	348,191 m <sup>2</sup>
TERRENO VEGETALE	37,480 m
SOVRASTRUTTURA STRADALE	
STRATO DI USURA	24,750 m
STRATO DI BINDER	24,750 m
STRATO DI BASE	24,750 m
STRATO DI FONDAZIONE	5,024 m <sup>2</sup>
STRATO DI SOTTOFONDO TRATTATO	5,658 m <sup>2</sup>
SPARTITRAFFICO	0,575 m <sup>2</sup>
MANUFATTI	
CANALETTA	0,657 m <sup>2</sup>
CORDOLO	0,144 m <sup>2</sup>

SEZIONE N.: 537  
 QT. PROGETTO: 252,588  
 DIST.PROG.: 37100,00  
 DIST.PREC.: 25,00  
 DIST.SUCC.: 25,00



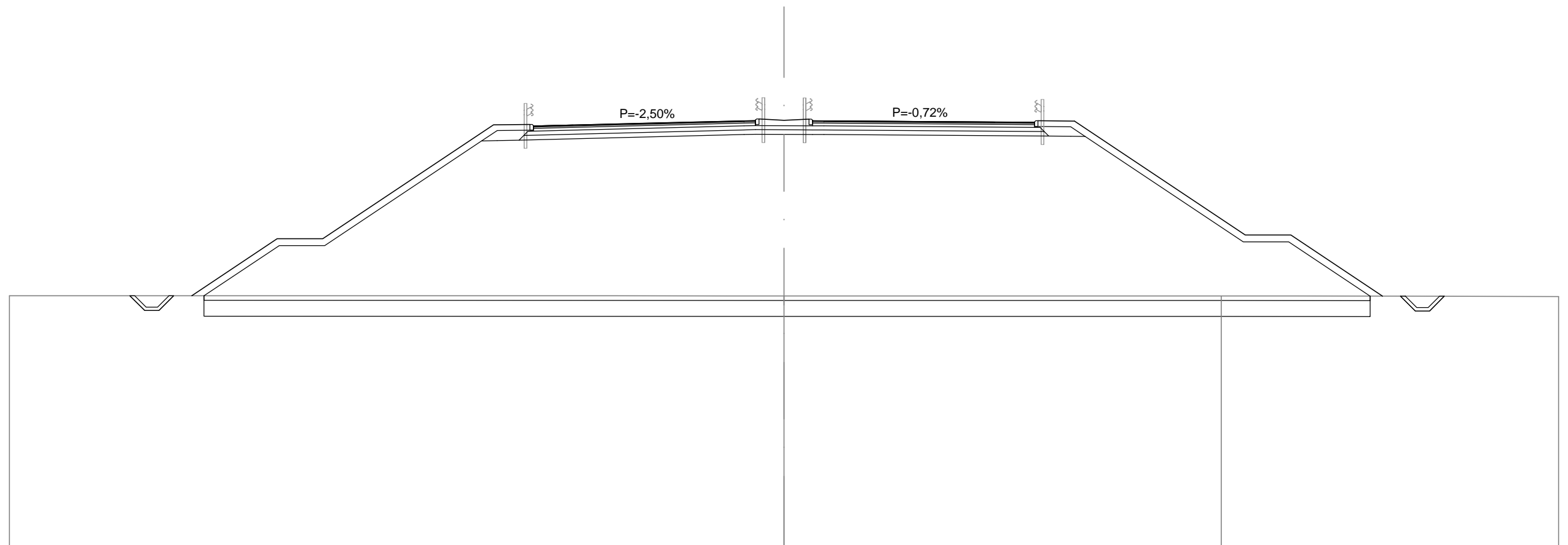
SCALA 1:200

QT.RIF. 234,000

QUOTE TERRENO	244,22																		244,20																		244,15																		244,14																	
DIST.PARZIALI TERRENO	9,57																		16,00																		6,14																																			
QUOTE PROGETTO	244,30			247,35			247,35			252,35			252,36			252,31			252,40			252,49			252,59			252,67			252,60			252,65			252,59			252,66			252,72			252,79			252,80			252,87			252,85			247,85			247,85			244,10								
DIST.PARZIALI PROGETTO	4,57			2,00			7,50			1,60			0,81			3,56			3,75			3,75			1,10			1,10			3,75			3,75			3,56			0,81			1,60			7,50			2,00			5,63																				
QUOTE PROGETTO INF.	244,30	243,65	243,65	244,30	244,30		247,05	247,05		251,63	251,65	251,68											251,99	252,00	252,67	251,99	251,98	251,99						252,58	252,21	252,23	252,24				247,55	247,55			244,10	244,09	243,44	243,44	244,09																							
DIST. PARZ. PROG. INF.	0,65	0,62	0,65	1,33			4,12	2,00		6,88	0,69	0,95											1,25	1,25									0,61	0,97				7,02	2,00			5,17	1,34	0,65	0,62	0,65																										

SCAVI E BONIFICHE	
STERRO	1,653 m <sup>2</sup>
SCOTICO	51,182 m
BONIFICA	35,827 m <sup>2</sup>
RILEVATI	
RIEMPIMENTO	1,301 m <sup>2</sup>
RILEVATO	265,981 m <sup>2</sup>
TERRENO VEGETALE	34,564 m
SOVRASTRUTTURA STRADALE	
STRATO DI USURA	19,500 m
STRATO DI BINDER	19,500 m
STRATO DI BASE	19,500 m
STRATO DI FONDAZIONE	4,079 m <sup>2</sup>
STRATO DI SOTTOFONDO TRATTATO	4,610 m <sup>2</sup>
SPARTITRAFFICO	0,581 m <sup>2</sup>
MANUFATTI	
CANALETTA	0,657 m <sup>2</sup>
CORDOLO	0,144 m <sup>2</sup>

SEZIONE N.: 538  
 QT. PROGETTO: 251,683  
 DIST.PROG.: 37125,00  
 DIST.PREC.: 25,00  
 DIST.SUCC.: 17,79



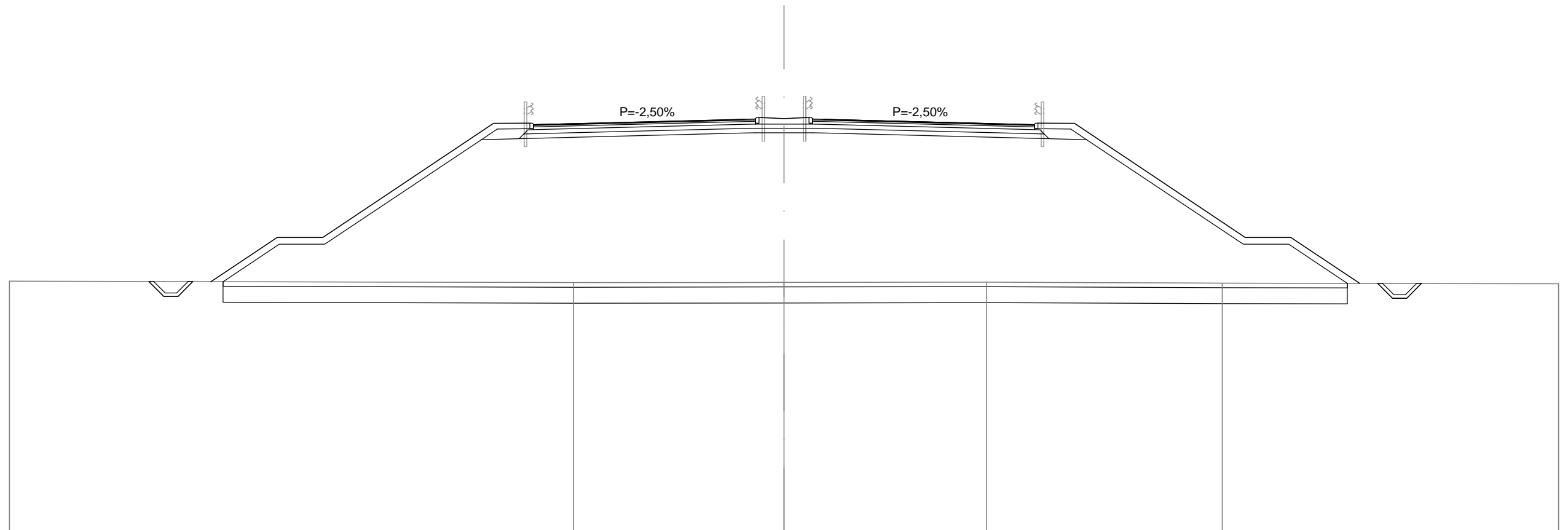
SCALA 1:200

QT.RIF. 233,000

QUOTE TERRENO	244,00																			244,00																		
DIST.PARZIALI TERRENO	19,20																																					
QUOTE PROGETTO		244,01		246,51	246,51		251,51	251,52	252,95	251,50		251,59		251,68	251,77	251,71	251,76	251,68		251,66		251,63	251,62	251,69	251,67		246,67	246,67		243,99								
DIST.PARZIALI PROGETTO		3,75	2,00		7,50	1,60	1,75	3,75		3,75		1,10	1,10		3,75	3,75	1,75	1,60		7,50		2,00	4,02															
QUOTE PROGETTO INF.	244,01	243,36	243,36	244,01	244,01		246,21	246,21		250,79	250,81	250,84		251,08	251,10	251,09	251,09	251,08		251,40	251,01	251,00	251,00		246,37	246,37		243,99	243,99	243,34	243,34	243,34	243,99					
DIST. PARZ. PROG. INF.	0,65	0,62	0,65	1,33		3,30	2,00		6,88	0,69	0,95			9,88		1,25	1,25			9,25		0,62	0,96	0,63		6,94	2,00	3,57	1,33	0,65	0,62	0,65						

SCAVI E BONIFICHE	
STERRO	1,658 m <sup>2</sup>
SCOTICO	49,347 m
BONIFICA	34,543 m <sup>2</sup>
RILEVATI	
RIEMPIMENTO	1,344 m <sup>2</sup>
RILEVATO	236,278 m <sup>2</sup>
TERRENO VEGETALE	32,356 m
SOVRASTRUTTURA STRADALE	
STRATO DI USURA	19,500 m
STRATO DI BINDER	19,500 m
STRATO DI BASE	19,500 m
STRATO DI FONDAZIONE	4,080 m <sup>2</sup>
STRATO DI SOTTOFONDO TRATTATO	4,611 m <sup>2</sup>
SPARTITRAFFICO	0,586 m <sup>2</sup>
MANUFATTI	
CANALETTA	0,657 m <sup>2</sup>
CORDOLO	0,144 m <sup>2</sup>

SEZIONE N.: 539  
 QT. PROGETTO: 251,077  
 DIST.PROG.: 37142,79  
 DIST.PREC.: 17,79  
 DIST.SUCC.: 7,21



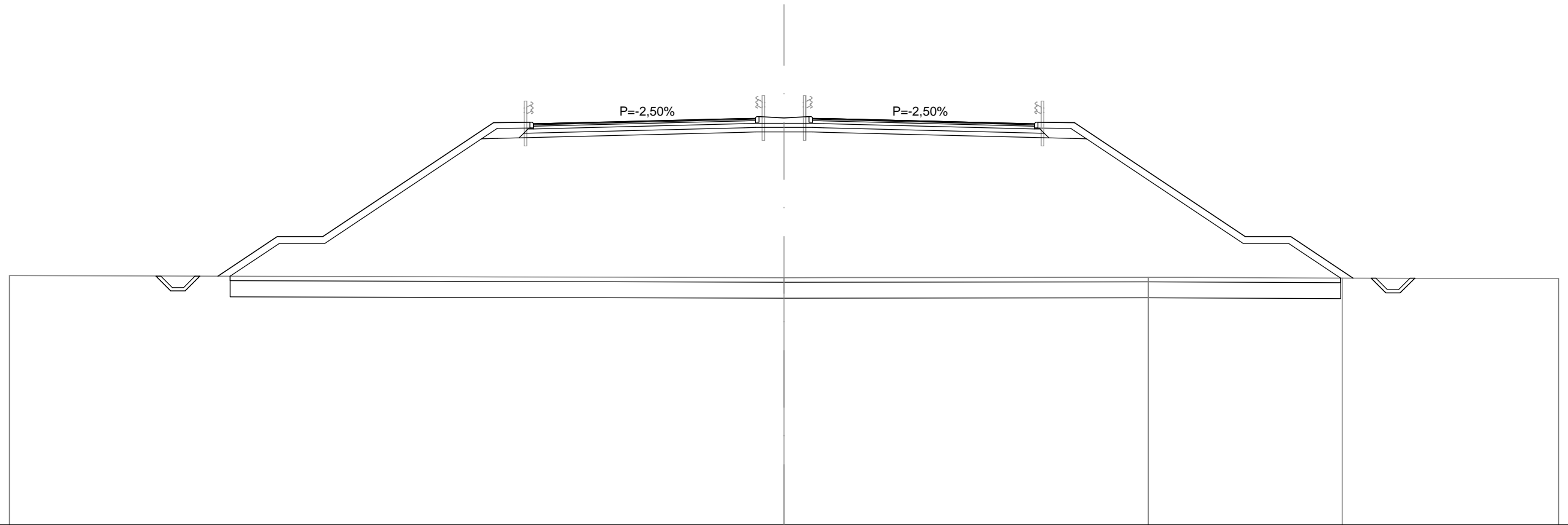
SCALA 1:200

QT.RIF. 233,000

QUOTE TERRENO	243,92																		243,93																		243,94																		243,89																	
DIST.PARZIALI TERRENO	9,23																		8,89																		10,34																																			
QUOTE PROGETTO	243,96			245,90		245,90		250,90			250,92		252,35		250,89			250,98			251,08		251,16		251,11		251,16		251,08		250,98			250,89		250,85		250,92		250,90		245,90			245,90		243,88																									
DIST.PARZIALI PROGETTO	2,91			2,00		7,50		1,60		1,75		3,75			3,75			1,10		1,10		3,75		3,75		1,75		1,60		7,50			2,00		3,02																																					
QUOTE PROGETTO INF.	243,96	243,31	243,31	243,96	243,96	245,60	245,60	250,19	250,21	250,23	250,48	250,49	250,49	250,49	250,48	250,63	250,23	250,21	250,19	245,60	245,60	243,88	243,88	243,23	243,23	243,23	243,88																																													
DIST. PARZ. PROG. INF.	0,65	0,62	0,65	1,33	2,46	2,00	6,88	0,69	0,95		9,88	1,25	1,25		9,25	0,63	0,95	0,69	6,88	2,00	2,57	1,33	0,65	0,62	0,65	243,88																																														

SCAVI E BONIFICHE	
STERRO	1,658 m <sup>2</sup>
SCOTICO	48,746 m
BONIFICA	34,122 m <sup>2</sup>
RILEVATI	
RIEMPIMENTO	1,344 m <sup>2</sup>
RILEVATO	226,761 m <sup>2</sup>
TERRENO VEGETALE	31,633 m
SOVRASTRUTTURA STRADALE	
STRATO DI USURA	19,500 m
STRATO DI BINDER	19,500 m
STRATO DI BASE	19,500 m
STRATO DI FONDAZIONE	4,080 m <sup>2</sup>
STRATO DI SOTTOFONDO TRATTATO	4,611 m <sup>2</sup>
SPARTITRAFFICO	0,586 m <sup>2</sup>
MANUFATTI	
CANALETTA	0,657 m <sup>2</sup>
CORDOLO	0,144 m <sup>2</sup>

SEZIONE N.: 540  
 QT. PROGETTO: 250,840  
 DIST.PROG.: 37150,00  
 DIST.PREC.: 7,21  
 DIST.SUCC.: 25,00



SCALA 1:200

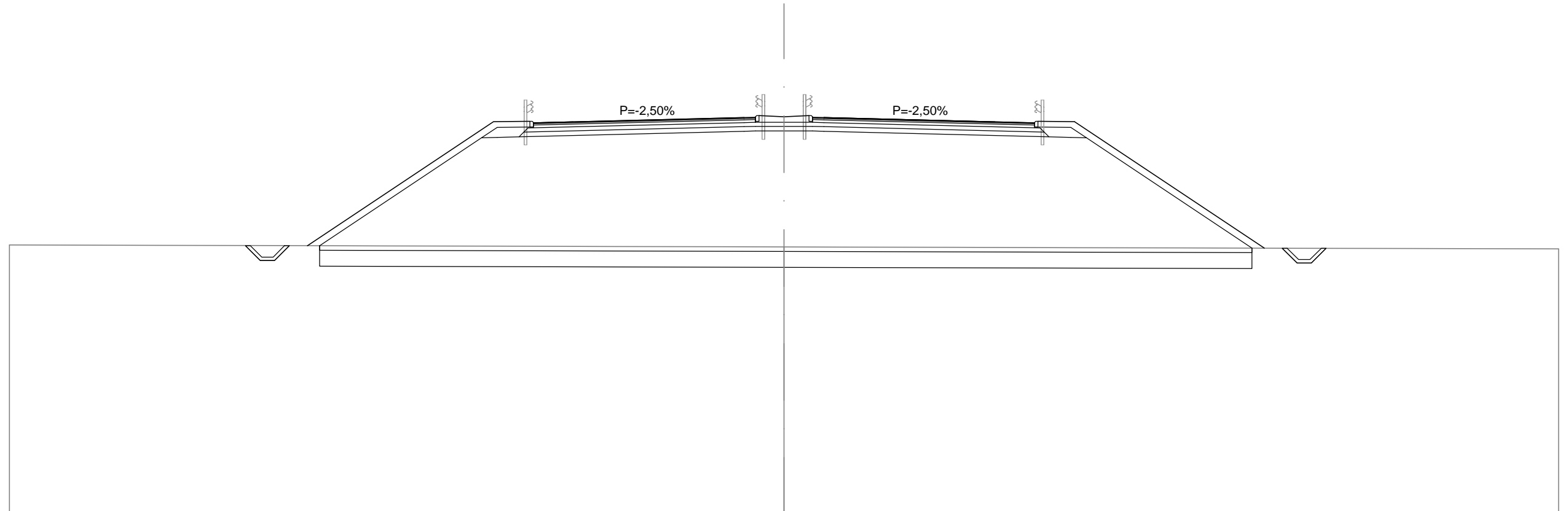
QT.RIF. 233,000

QUOTE TERRENO																			243,86																			243,88																			243,84
DIST.PARZIALI TERRENO																				15,99																			8,51																		
QUOTE PROGETTO				243,93			245,66			245,66							250,66	250,68	252,11	250,65			250,75			250,84	250,93	250,87	250,93	250,84			250,75			250,65	250,61	250,68	250,66							245,66	245,66	243,84									
DIST.PARZIALI PROGETTO				2,60			2,00			7,50			1,60	1,75	3,75			3,75			3,75			1,10	1,10			3,75			3,75			1,75	1,60							7,50	2,00	2,73													
QUOTE PROGETTO INF.		243,93	243,28	243,28	243,93	243,93	245,36	245,36							249,95	249,97	249,99							250,24	250,25	250,25	250,25	250,25	250,24			250,39	249,99	249,97	249,95							245,36	245,36	243,84	243,84	243,19	243,19	243,19	243,84								
DIST. PARZ. PROG. INF.		0,65	0,62	0,65	1,33	2,16	2,00							0,69	0,95							9,88			1,25	1,25			9,25			0,63	0,95	0,69							6,88	2,00	2,28	1,33	0,65	0,62	0,65	243,84									



SCAVI E BONIFICHE	
STERRO	1,657 m <sup>2</sup>
SCOTICO	40,922 m
BONIFICA	28,645 m <sup>2</sup>
RILEVATI	
RIEMPIMENTO	1,344 m <sup>2</sup>
RILEVATO	166,051 m <sup>2</sup>
TERRENO VEGETALE	23,037 m
SOVRASTRUTTURA STRADALE	
STRATO DI USURA	19,500 m
STRATO DI BINDER	19,500 m
STRATO DI BASE	19,500 m
STRATO DI FONDAZIONE	4,080 m <sup>2</sup>
STRATO DI SOTTOFONDO TRATTATO	4,611 m <sup>2</sup>
SPARTITRAFFICO	0,586 m <sup>2</sup>
MANUFATTI	
CANALETTA	0,657 m <sup>2</sup>
CORDOLO	0,144 m <sup>2</sup>

SEZIONE N.: 542  
 QT. PROGETTO: 249,341  
 DIST.PROG.: 37200,00  
 DIST.PREC.: 25,00  
 DIST.SUCC.: 25,00



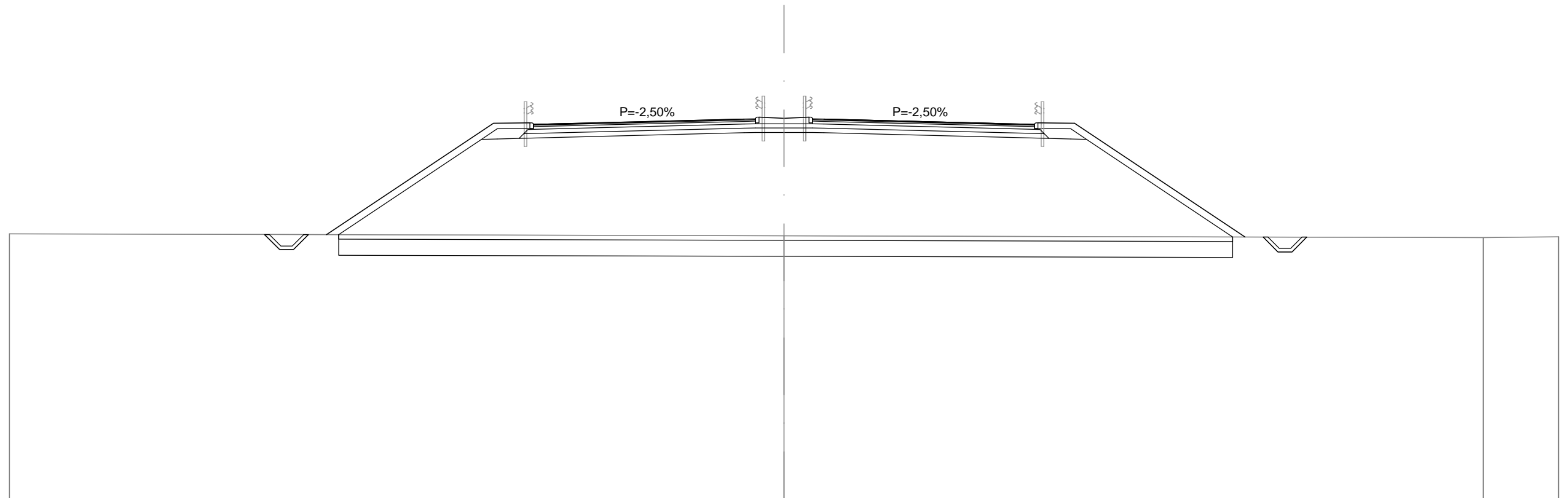
SCALA 1:200

QT.RIF. 232,000

QUOTE TERRENO																243,66																						
DIST.PARZIALI TERRENO																																						
QUOTE PROGETTO				243,71				249,16	249,18	250,61	249,15				249,25				249,34	249,43	249,37	249,43	249,34				249,25				249,15	249,11	249,18	249,16				243,61
DIST.PARZIALI PROGETTO				8,17				1,60	1,75	3,75	3,75				1,10	1,10				3,75	3,75	1,75	1,60				8,33											
QUOTE PROGETTO INF.	243,72	243,07	243,07	243,72	243,71				248,45	248,47	248,49				248,74	248,75	248,75	248,75	248,74				248,89	248,49	248,47	248,45				243,61	243,60	242,95	242,95	243,60				
DIST. PARZ. PROG. INF.	0,65	0,62	0,65	1,33				0,69	0,95				9,88				1,25	1,25				9,25				0,63	0,95	0,69				7,26	1,33	0,65	0,62	0,65		

SCAVI E BONIFICHE	
STERRO	1,657 m <sup>2</sup>
SCOTICO	39,239 m
BONIFICA	27,468 m <sup>2</sup>
RILEVATI	
RIEMPIMENTO	1,344 m <sup>2</sup>
RILEVATO	143,564 m <sup>2</sup>
TERRENO VEGETALE	21,015 m
SOVRASTRUTTURA STRADALE	
STRATO DI USURA	19,500 m
STRATO DI BINDER	19,500 m
STRATO DI BASE	19,500 m
STRATO DI FONDAZIONE	4,080 m <sup>2</sup>
STRATO DI SOTTOFONDO TRATTATO	4,611 m <sup>2</sup>
SPARTITRAFFICO	0,586 m <sup>2</sup>
MANUFATTI	
CANALETTA	0,657 m <sup>2</sup>
CORDOLO	0,144 m <sup>2</sup>

SEZIONE N.: 543  
 QT. PROGETTO: 248,686  
 DIST.PROG.: 37225,00  
 DIST.PREC.: 25,00  
 DIST.SUCC.: 25,00



SCALA 1:200

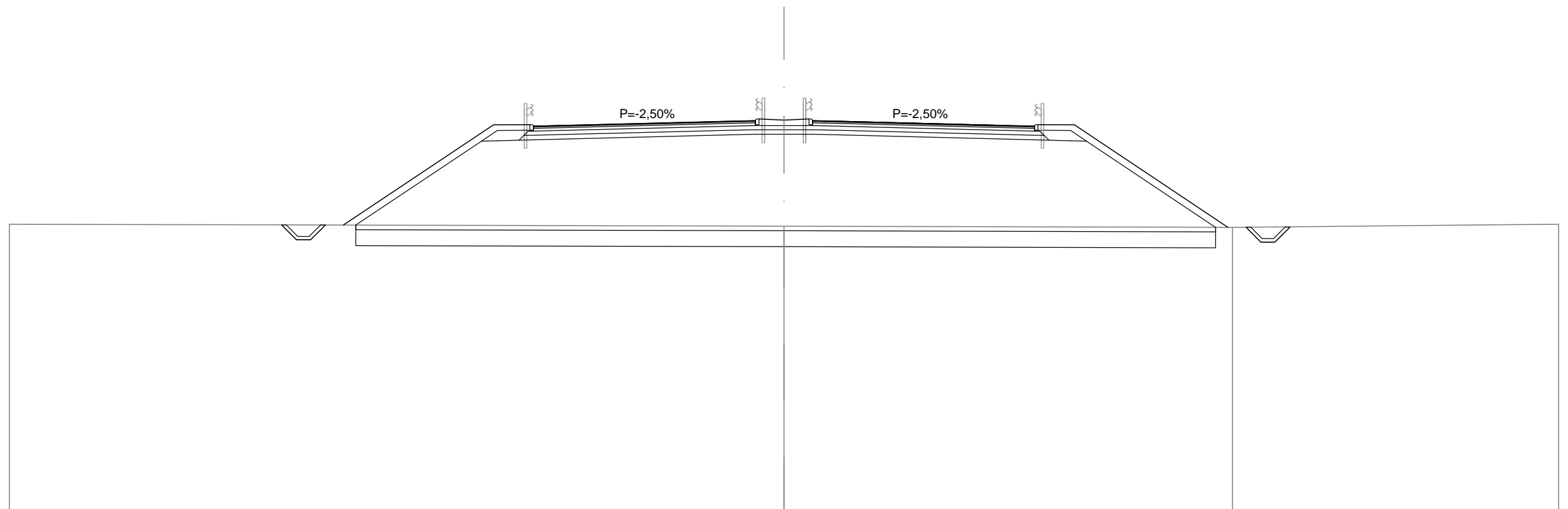
QT.RIF. 232,000

QUOTE TERRENO																243,57																243,49
DIST.PARZIALI TERRENO																30,69																
QUOTE PROGETTO	243,62			248,51			248,52	249,95	248,50	248,59	248,69	248,77	248,72	248,77	248,69	248,59	248,50	248,45	248,52	248,51	243,51											
DIST.PARZIALI PROGETTO	7,33			1,60			1,75	3,75	3,75	1,10	1,10	3,75	3,75	1,75	1,60	7,49																
QUOTE PROGETTO INF.	243,62	242,97	242,97	243,62	243,62	247,80	247,81	247,84	248,09	248,10	248,10	248,10	248,09	248,23	247,84	247,81	247,80	243,52	243,51	242,86	242,86	243,51										
DIST. PARZ. PROG. INF.	0,65	0,62	0,65	1,33	6,27	0,69	0,95	9,88	1,25	1,25	9,25	0,63	0,95	0,69	6,42	1,33	0,65	0,62	0,65													



SCAVI E BONIFICHE	
STERRO	1,679 m <sup>2</sup>
SCOTICO	37,742 m
BONIFICA	26,419 m <sup>2</sup>
RILEVATI	
RIEMPIMENTO	1,344 m <sup>2</sup>
RILEVATO	124,356 m <sup>2</sup>
TERRENO VEGETALE	19,214 m
SOVRASTRUTTURA STRADALE	
STRATO DI USURA	19,500 m
STRATO DI BINDER	19,500 m
STRATO DI BASE	19,500 m
STRATO DI FONDAZIONE	4,080 m <sup>2</sup>
STRATO DI SOTTOFONDO TRATTATO	4,611 m <sup>2</sup>
SPARTITRAFFICO	0,586 m <sup>2</sup>
MANUFATTI	
CANALETTA	0,657 m <sup>2</sup>
CORDOLO	0,144 m <sup>2</sup>

SEZIONE N.: 544  
 QT. PROGETTO: 248,093  
 DIST.PROG.: 37250,00  
 DIST.PREC.: 25,00  
 DIST.SUCC.: 25,00



SCALA 1:200

QT.RIF. 231,000

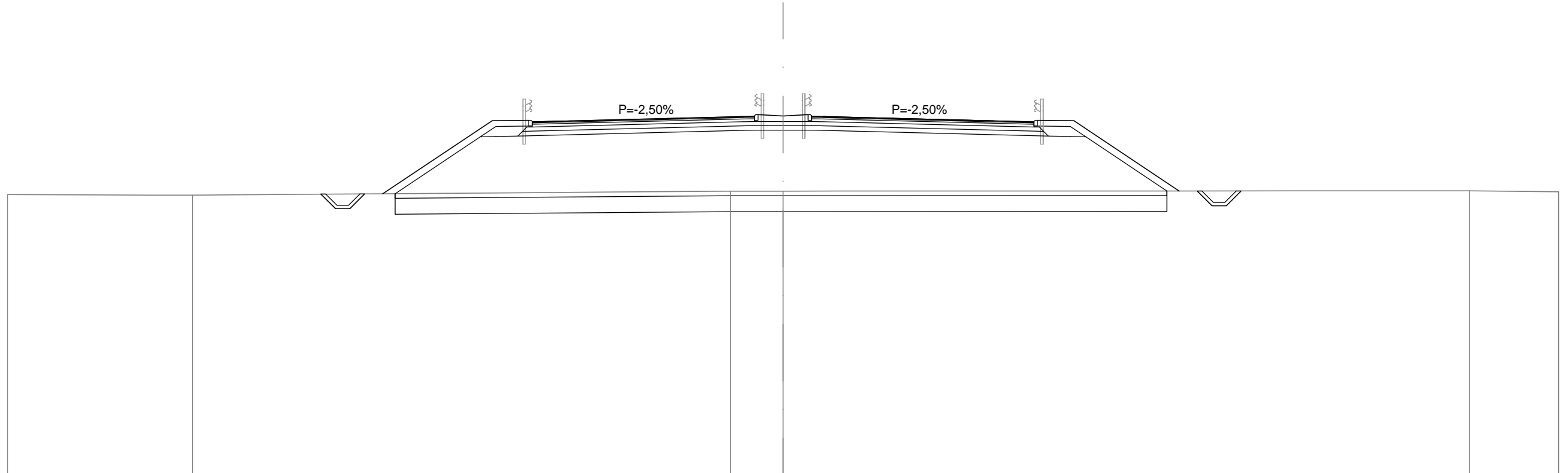
QUOTE TERRENO																243,47																243,42			
DIST.PARZIALI TERRENO																19,68																			
QUOTE PROGETTO				243,52				247,92	247,93	249,36	247,91				248,00				248,09	248,18	248,12				248,00	247,91	247,86	247,93	247,92				243,42		
DIST.PARZIALI PROGETTO				6,59				1,60	1,75	3,75	3,75				3,75				1,10	1,10	3,75				3,75	1,75	1,60	6,74							
QUOTE PROGETTO INF.		243,52	242,87	242,87	243,52	243,52			247,20	247,22	247,25				247,49	247,51	247,51		247,51	247,49						247,64	247,25	247,22	247,20		243,42	243,43	242,78	242,78	243,43
DIST. PARZ. PROG. INF.		0,65	0,62	0,65	1,33			5,52	0,69	0,95				9,88	1,25	1,25			9,25						0,63	0,95	0,69	5,67	1,33	0,65	0,62	0,65			





SCAVI E BONIFICHE	
STERRO	1,643 m <sup>2</sup>
SCOTICO	33,831 m
BONIFICA	23,681 m <sup>2</sup>
RILEVATI	
RIEMPIMENTO	1,344 m <sup>2</sup>
RILEVATO	76,648 m <sup>2</sup>
TERRENO VEGETALE	14,520 m
SOVRASTRUTTURA STRADALE	
STRATO DI USURA	19,500 m
STRATO DI BINDER	19,500 m
STRATO DI BASE	19,500 m
STRATO DI FONDAZIONE	4,080 m <sup>2</sup>
STRATO DI SOTTOFONDO TRATTATO	4,611 m <sup>2</sup>
SPARTITRAFFICO	0,586 m <sup>2</sup>
MANUFATTI	
CANALETTA	0,657 m <sup>2</sup>
CORDOLO	0,144 m <sup>2</sup>

SEZIONE N.: 547  
 QT. PROGETTO: 246,688  
 DIST.PROG.: 37325,00  
 DIST.PREC.: 25,00  
 DIST.SUCC.: 25,00



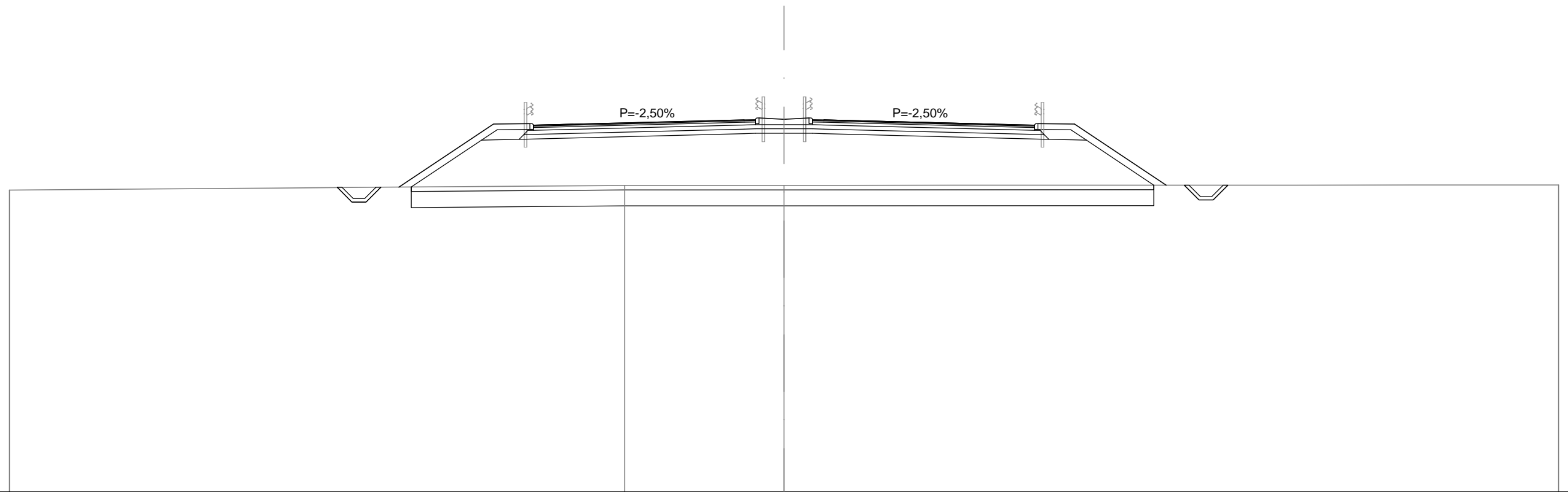
SCALA 1:200

QT.RIF. 231,000

QUOTE TERRENO	243,25																		243,42		243,43		243,44																											
DIST.PARZIALI TERRENO	23,59																		2,30		30,09																													
QUOTE PROGETTO	243,31																		246,51		246,53		247,96		246,50		246,59		246,69		246,77		246,72		246,77		246,69		246,59		246,50		246,46		246,53		246,51		243,43	
DIST.PARZIALI PROGETTO	4,80																		1,60		1,75		3,75		3,75		1,10		1,10		3,75		3,75		1,75		1,60		4,62											
QUOTE PROGETTO INF.	243,30		242,65		242,65		243,30		243,31		245,80		245,82		245,84		246,09		246,10		246,10		246,10		246,09		246,24		245,84		245,82		245,80		243,43		243,43		242,78		242,78		243,43							
DIST. PARZ. PROG. INF.	0,65		0,62		0,65		1,34		3,73		0,69		0,95		9,88		1,25		1,25		9,25		0,63		0,95		0,69		3,55		1,33		0,65		0,62		0,65		243,43											

SCAVI E BONIFICHE	
STERRO	1,643 m <sup>2</sup>
SCOTICO	32,591 m
BONIFICA	22,813 m <sup>2</sup>
RILEVATI	
RIEMPIMENTO	1,344 m <sup>2</sup>
RILEVATO	63,149 m <sup>2</sup>
TERRENO VEGETALE	13,030 m
SOVRASTRUTTURA STRADALE	
STRATO DI USURA	19,500 m
STRATO DI BINDER	19,500 m
STRATO DI BASE	19,500 m
STRATO DI FONDAZIONE	4,080 m <sup>2</sup>
STRATO DI SOTTOFONDO TRATTATO	4,611 m <sup>2</sup>
SPARTITRAFFICO	0,586 m <sup>2</sup>
MANUFATTI	
CANALETTA	0,657 m <sup>2</sup>
CORDOLO	0,144 m <sup>2</sup>

SEZIONE N.: 548  
 QT. PROGETTO: 246,345  
 DIST.PROG.: 37350,00  
 DIST.PREC.: 25,00  
 DIST.SUCC.: 25,00



SCALA 1:200

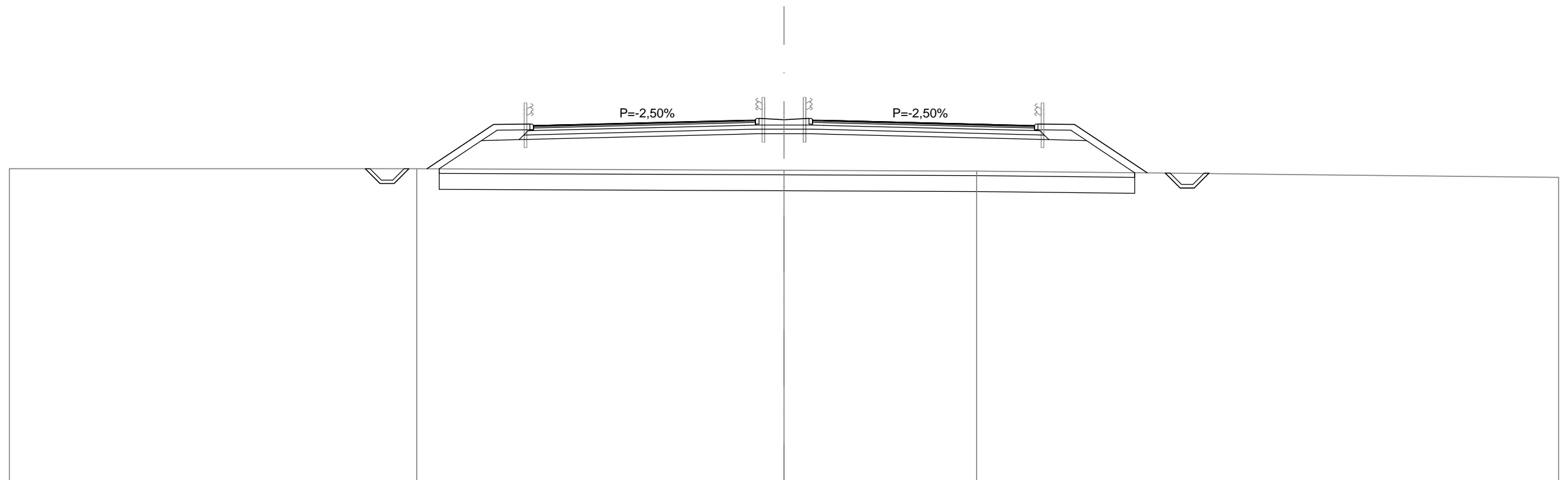
QT.RIF. 230,000

QUOTE TERRENO																243,47																243,48																																																		
DIST.PARZIALI TERRENO																6,99																																																																		
QUOTE PROGETTO																243,40																246,17	246,18	247,61	246,16																246,25	246,35	246,43	246,38	246,43	246,35	246,25	246,16	246,11	246,18	246,17																243,48					
DIST.PARZIALI PROGETTO																4,15																1,60	1,75	3,75	3,75	1,10	1,10	3,75	3,75	1,75	1,60	4,02																																								
QUOTE PROGETTO INF.	243,39	242,74	242,74	243,39	243,40																245,46	245,47	245,50																245,75	245,76	245,76	245,76	245,75																245,89	245,50	245,47	245,46																243,48	243,48	242,83	242,83	243,48
DIST. PARZ. PROG. INF.	0,65	0,62	0,65	1,34	3,08																0,69	0,95																9,88	1,25	1,25																9,25	0,63	0,95	0,69	2,96																1,33	0,65	0,62	0,65	243,48		



SCAVI E BONIFICHE	
STERRO	1,637 m <sup>2</sup>
SCOTICO	30,527 m
BONIFICA	21,368 m <sup>2</sup>
RILEVATI	
RIEMPIMENTO	1,344 m <sup>2</sup>
RILEVATO	41,662 m <sup>2</sup>
TERRENO VEGETALE	10,547 m
SOVRASTRUTTURA STRADALE	
STRATO DI USURA	19,500 m
STRATO DI BINDER	19,500 m
STRATO DI BASE	19,500 m
STRATO DI FONDAZIONE	4,080 m <sup>2</sup>
STRATO DI SOTTOFONDO TRATTATO	4,611 m <sup>2</sup>
SPARTITRAFFICO	0,586 m <sup>2</sup>
MANUFATTI	
CANALETTA	0,657 m <sup>2</sup>
CORDOLO	0,144 m <sup>2</sup>

SEZIONE N.: 550  
 QT. PROGETTO: 245,847  
 DIST.PROG.: 37400,00  
 DIST.PREC.: 25,00  
 DIST.SUCC.: 25,00



SCALA 1:200

QT.RIF. 230,000

QUOTE TERRENO		243,72		243,66		243,62																	
DIST.PARZIALI TERRENO			16,12		8,45																		
QUOTE PROGETTO		243,72	245,67	245,69	245,66	245,75	245,66	245,62	245,69	245,67	243,54												
DIST.PARZIALI PROGETTO			2,92	1,60	1,75	3,75	3,75		3,75	3,75	1,75	1,60	3,19										
QUOTE PROGETTO INF.		243,72	243,72	244,96	244,98	245,00		245,25	245,26	245,26		245,40	245,00	244,98	244,96	243,55	243,53	242,88	242,88	243,53			
DIST. PARZ. PROG. INF.		0,65	0,62	0,65	1,33	1,86	0,69	0,95		9,88		1,25	1,25		9,25	0,63	0,95	0,69	2,12	1,34	0,65	0,62	0,65

SCAVI E BONIFICHE	
STERRO	1,645 m <sup>2</sup>
SCOTICO	29,844 m
BONIFICA	20,890 m <sup>2</sup>
RILEVATI	
RIEMPIMENTO	1,344 m <sup>2</sup>
RILEVATO	34,709 m <sup>2</sup>
TERRENO VEGETALE	9,727 m
SOVRASTRUTTURA STRADALE	
STRATO DI USURA	19,500 m
STRATO DI BINDER	19,500 m
STRATO DI BASE	19,500 m
STRATO DI FONDAZIONE	4,080 m <sup>2</sup>
STRATO DI SOTTOFONDO TRATTATO	4,611 m <sup>2</sup>
SPARTITRAFFICO	0,586 m <sup>2</sup>
MANUFATTI	
CANALETTA	0,657 m <sup>2</sup>
CORDOLO	0,144 m <sup>2</sup>

SEZIONE N.: 551  
 QT. PROGETTO: 245,691  
 DIST.PROG.: 37425,00  
 DIST.PREC.: 25,00  
 DIST.SUCC.: 25,00



SCALA 1:200

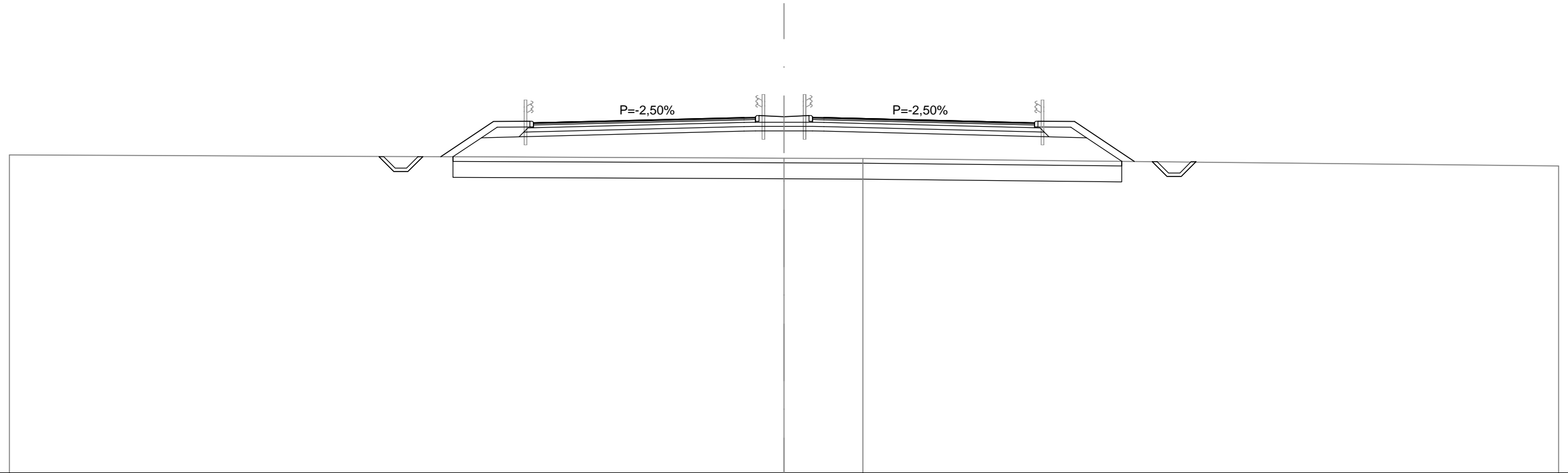
QT.RIF. 230,000

QUOTE TERRENO																	243,73																	243,71																																																																																																																																																																																																																																																																																																																	
DIST.PARZIALI TERRENO																	5,96																																																																																																																																																																																																																																																																																																																																		
QUOTE PROGETTO																	243,80																	245,51																	245,53																	245,50																	245,60																	245,69																	245,78																	245,72																	245,78																	245,69																	245,60																	245,50																	245,46																	245,53																	245,51																	243,61																																																																			
DIST.PARZIALI PROGETTO																	2,57																	1,60																	1,75																	3,75																	3,75																	1,10																	1,10																	3,75																	3,75																	1,75																	1,60																	2,86																																																																																																																																							
QUOTE PROGETTO INF.																	243,80																	244,80																	244,82																	244,84																	245,09																	245,10																	245,10																	245,10																	245,09																	245,24																	244,84																	244,82																	244,80																	243,61																	243,60																	242,95																	242,95																	243,60																																	
DIST. PARZ. PROG. INF.																	0,65																	0,62																	0,65																	1,33																	1,51																	0,69																	0,95																	9,88																	1,25																	1,25																	9,25																	0,63																	0,95																	0,69																	1,79																	1,34																	0,65																	0,62																	0,65																



SCAVI E BONIFICHE	
STERRO	1,645 m <sup>2</sup>
SCOTICO	29,350 m
BONIFICA	20,545 m <sup>2</sup>
RILEVATI	
RIEMPIMENTO	1,344 m <sup>2</sup>
RILEVATO	29,780 m <sup>2</sup>
TERRENO VEGETALE	9,133 m
SOVRASTRUTTURA STRADALE	
STRATO DI USURA	19,500 m
STRATO DI BINDER	19,500 m
STRATO DI BASE	19,500 m
STRATO DI FONDAZIONE	4,080 m <sup>2</sup>
STRATO DI SOTTOFONDO TRATTATO	4,611 m <sup>2</sup>
SPARTITRAFFICO	0,586 m <sup>2</sup>
MANUFATTI	
CANALETTA	0,657 m <sup>2</sup>
CORDOLO	0,144 m <sup>2</sup>

SEZIONE N.: 552  
 QT. PROGETTO: 245,598  
 DIST.PROG.: 37450,00  
 DIST.PREC.: 25,00  
 DIST.SUCC.: 25,00



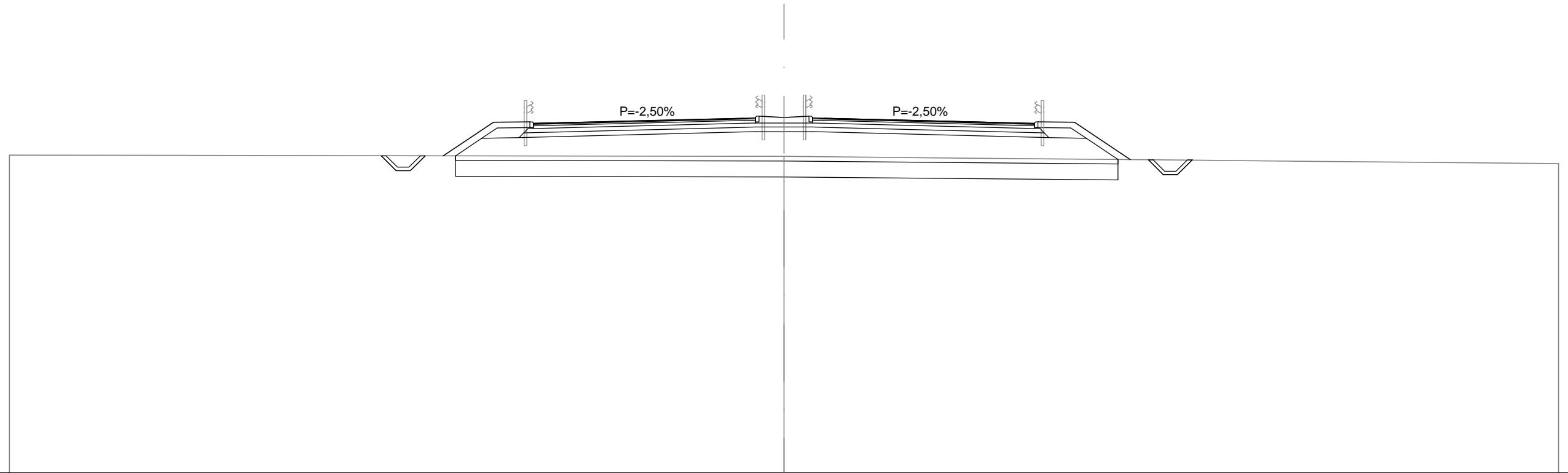
SCALA 1:200

QT.RIF. 230,000

QUOTE TERRENO										243,81	243,80															
DIST.PARZIALI TERRENO										3,46																
QUOTE PROGETTO				243,88	245,42	245,44	246,87	245,41		245,50		245,60	245,68	245,63	245,68	245,60	245,50	245,41	245,37	245,44	245,42	243,67				
DIST.PARZIALI PROGETTO				2,31	1,60	1,75		3,75		3,75		1,10	1,10		3,75	3,75	1,75	1,60	2,62							
QUOTE PROGETTO INF.		243,88	243,23	243,23	243,88	243,88	244,71	244,73	244,75			245,00	245,01	245,01	245,01	245,00		245,15	244,75	244,73	244,71	243,68	243,66	243,01	243,01	243,66
DIST. PARZ. PROG. INF.		0,65	0,62	0,65	1,33	1,25	0,69	0,95		9,88		1,25	1,25		9,25		0,63	0,95	0,69	1,55	1,34	0,65	0,62	0,65		

SCAVI E BONIFICHE	
STERRO	1,643 m <sup>2</sup>
SCOTICO	29,078 m
BONIFICA	20,354 m <sup>2</sup>
RILEVATI	
RIEMPIMENTO	1,344 m <sup>2</sup>
RILEVATO	26,987 m <sup>2</sup>
TERRENO VEGETALE	8,807 m
SOVRASTRUTTURA STRADALE	
STRATO DI USURA	19,500 m
STRATO DI BINDER	19,500 m
STRATO DI BASE	19,500 m
STRATO DI FONDAZIONE	4,080 m <sup>2</sup>
STRATO DI SOTTOFONDO TRATTATO	4,611 m <sup>2</sup>
SPARTITRAFFICO	0,586 m <sup>2</sup>
MANUFATTI	
CANALETTA	0,657 m <sup>2</sup>
CORDOLO	0,144 m <sup>2</sup>

SEZIONE N.: 553  
 QT. PROGETTO: 245,567  
 DIST.PROG.: 37475,00  
 DIST.PREC.: 25,00  
 DIST.SUCC.: 25,00



SCALA 1:200

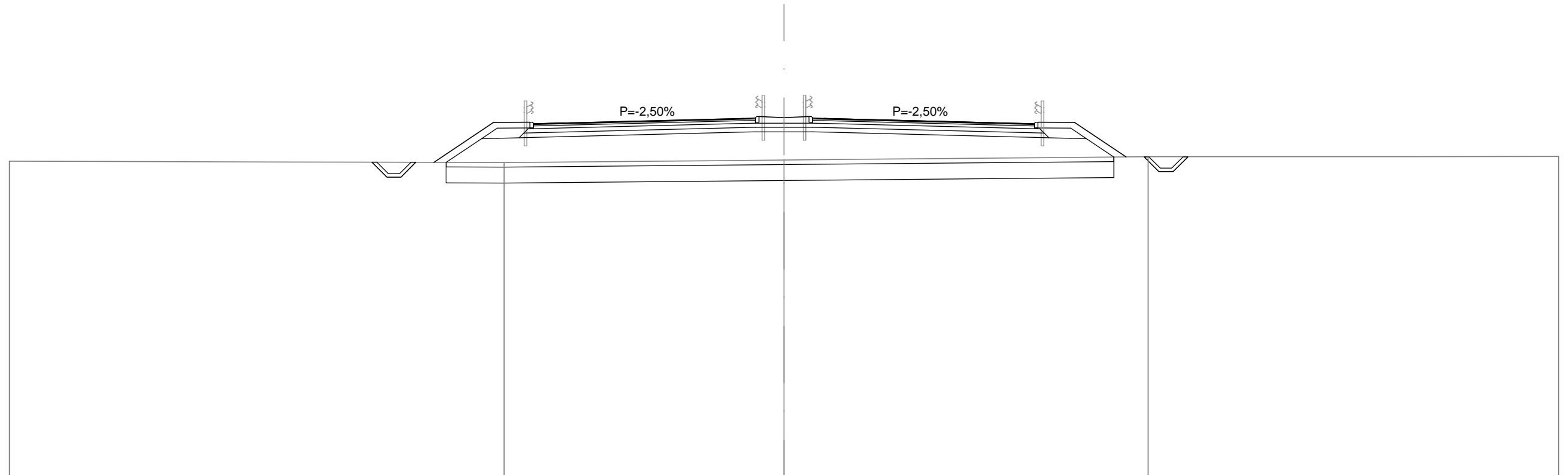
QT.RIF. 230,000

QUOTE TERRENO	243,89																														
DIST.PARZIALI TERRENO																															
QUOTE PROGETTO				243,92			245,39	245,41	246,84	245,38		245,47		245,57	245,65	245,60	245,65	245,57		245,47		245,38	245,34	245,41	245,39		243,75				
DIST.PARZIALI PROGETTO				2,21			1,60	1,75		3,75		3,75		1,10	1,10		3,75		3,75		1,75		1,60	2,46							
QUOTE PROGETTO INF.	243,92	243,27	243,27	243,92	243,92	244,68	244,70	244,72						244,97	244,98	244,98	244,98	244,97					245,12	244,72	244,70	244,68	243,76	243,74	243,09	243,09	243,74
DIST. PARZ. PROG. INF.	0,65	0,62	0,65	1,33	1,14	0,69	0,95			9,88				1,25	1,25					9,25			0,63	0,95	0,69	1,38	1,34	0,65	0,62	0,65	



SCAVI E BONIFICHE	
STERRO	1,665 m <sup>2</sup>
SCOTICO	29,313 m
BONIFICA	20,518 m <sup>2</sup>
RILEVATI	
RIEMPIMENTO	1,344 m <sup>2</sup>
RILEVATO	30,460 m <sup>2</sup>
TERRENO VEGETALE	9,070 m
SOVRASTRUTTURA STRADALE	
STRATO DI USURA	19,500 m
STRATO DI BINDER	19,500 m
STRATO DI BASE	19,500 m
STRATO DI FONDAZIONE	4,080 m <sup>2</sup>
STRATO DI SOTTOFONDO TRATTATO	4,611 m <sup>2</sup>
SPARTITRAFFICO	0,586 m <sup>2</sup>
MANUFATTI	
CANALETTA	0,657 m <sup>2</sup>
CORDOLO	0,144 m <sup>2</sup>

SEZIONE N.: 555  
 QT. PROGETTO: 245,694  
 DIST.PROG.: 37525,00  
 DIST.PREC.: 25,00  
 DIST.SUCC.: 25,00



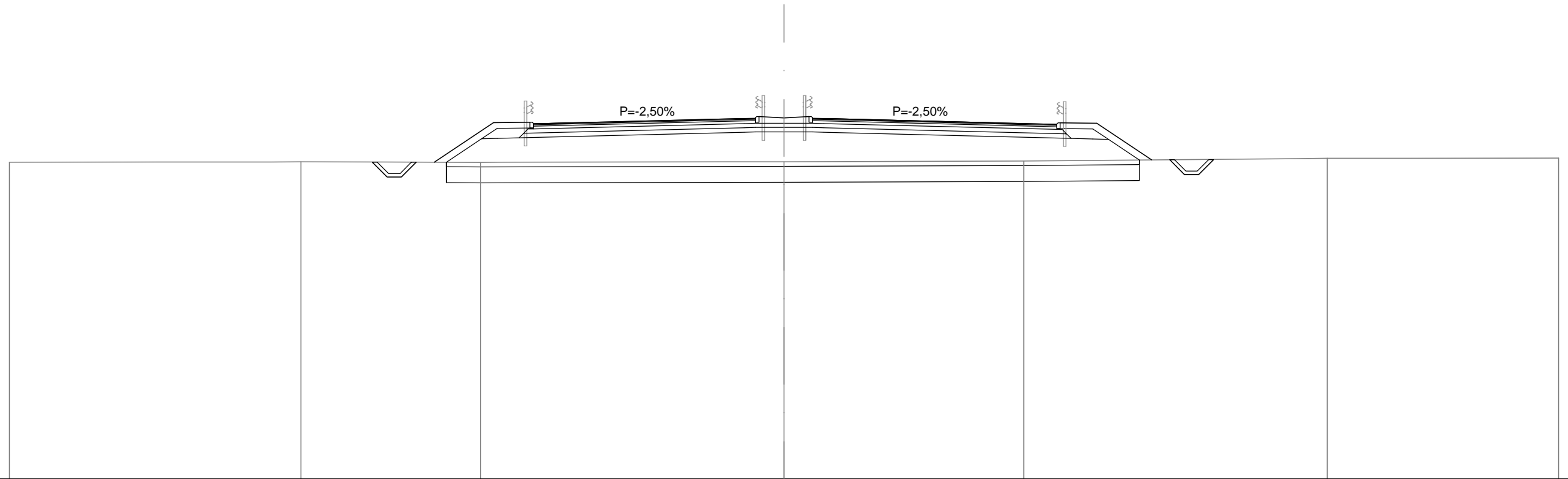
SCALA 1:200

QT.RIF. 230,000

QUOTE TERRENO			243,76						243,87						244,01												
DIST.PARZIALI TERRENO			12,28						15,98																		
QUOTE PROGETTO			243,77	245,52	245,53	246,96	245,51	245,60	245,69	245,78	245,73	245,78	245,69	245,60	245,51	245,46	245,53	245,52	244,01								
DIST.PARZIALI PROGETTO			2,62	1,60	1,75	3,75	3,75	1,10	1,10	3,75	3,75	1,75	1,60	2,26													
QUOTE PROGETTO INF.	243,77	243,12	243,12	243,77	243,77	244,81	244,82	244,85							245,09	245,11	245,11	245,09	245,24	244,85	244,82	244,81	244,00	244,01	243,36	243,36	244,01
DIST. PARZ. PROG. INF.	0,65	0,62	0,65	1,33	1,55	0,69	0,95	9,88						1,25	1,25	9,25			0,63	0,95	0,69	1,21	1,32	0,65	0,62	0,65	

SCAVI E BONIFICHE	
STERRO	1,677 m <sup>2</sup>
SCOTICO	30,418 m
BONIFICA	21,293 m <sup>2</sup>
RILEVATI	
RIEMPIMENTO	1,344 m <sup>2</sup>
RILEVATO	33,258 m <sup>2</sup>
TERRENO VEGETALE	9,230 m
SOVRASTRUTTURA STRADALE	
STRATO DI USURA	20,474 m
STRATO DI BINDER	20,474 m
STRATO DI BASE	20,474 m
STRATO DI FONDAZIONE	4,255 m <sup>2</sup>
STRATO DI SOTTOFONDO TRATTATO	4,806 m <sup>2</sup>
SPARTITRAFFICO	0,586 m <sup>2</sup>
MANUFATTI	
CANALETTA	0,657 m <sup>2</sup>
CORDOLO	0,144 m <sup>2</sup>

SEZIONE N.: 556  
 QT. PROGETTO: 245,819  
 DIST.PROG.: 37550,00  
 DIST.PREC.: 25,00  
 DIST.SUCC.: 25,00



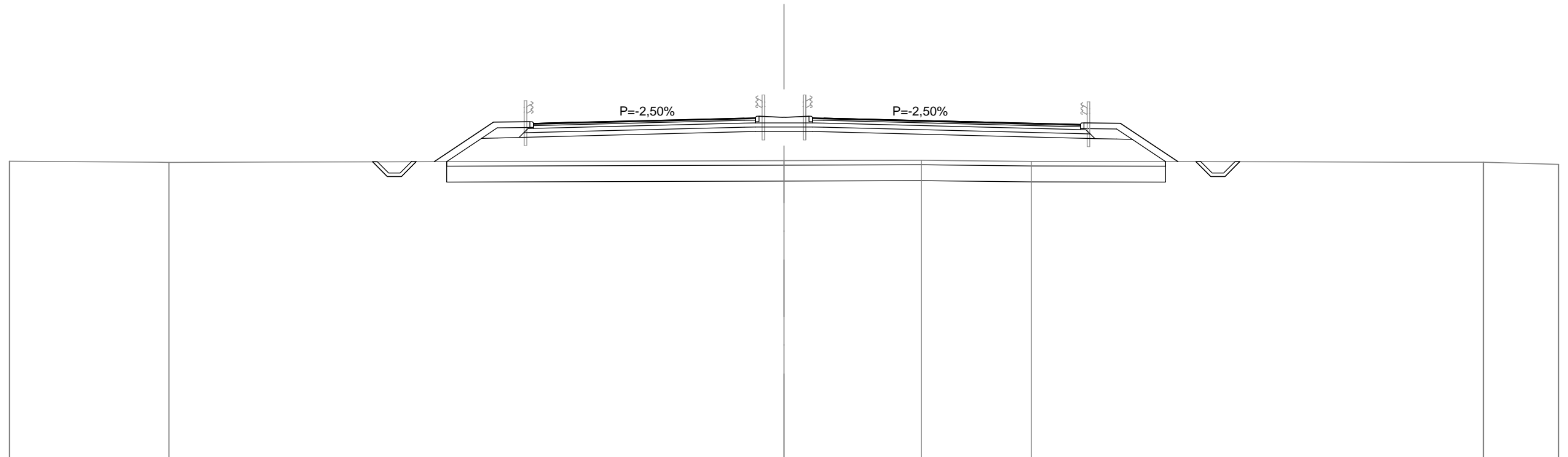
SCALA 1:200

QT.RIF. 230,000

QUOTE TERRENO		243,92		243,90		243,92		243,96		244,08														
DIST.PARZIALI TERRENO		7,88		13,32		10,53		13,32																
QUOTE PROGETTO			243,91	245,64	245,66	247,09	245,63	245,73	245,82	245,91	245,85	245,91	245,82	245,63	245,61	245,56	245,63	245,62	244,01					
DIST.PARZIALI PROGETTO			2,60	1,60	1,75	3,75	3,75	3,75	3,75	3,75	0,97	1,75	1,60	2,41										
QUOTE PROGETTO INF.		243,91	243,26	243,26	243,91	243,90	244,93	244,95	244,97	245,22	245,23	245,23	245,23	245,22	245,34	244,95	244,92	244,91	244,00	244,01	243,36	243,36	244,01	
DIST. PARZ. PROG. INF.		0,65	0,62	0,65	1,33	1,54	0,69	0,95		9,88		1,25	1,25		10,22	0,63	0,95	0,69	1,35	1,32	0,65	0,62	0,65	

SCAVI E BONIFICHE	
STERRO	1,647 m <sup>2</sup>
SCOTICO	31,555 m
BONIFICA	22,088 m <sup>2</sup>
RILEVATI	
RIEMPIMENTO	1,344 m <sup>2</sup>
RILEVATO	34,165 m <sup>2</sup>
TERRENO VEGETALE	9,359 m
SOVRASTRUTTURA STRADALE	
STRATO DI USURA	21,516 m
STRATO DI BINDER	21,516 m
STRATO DI BASE	21,516 m
STRATO DI FONDAZIONE	4,442 m <sup>2</sup>
STRATO DI SOTTOFONDO TRATTATO	5,014 m <sup>2</sup>
SPARTITRAFFICO	0,586 m <sup>2</sup>
MANUFATTI	
CANALETTA	0,657 m <sup>2</sup>
CORDOLO	0,144 m <sup>2</sup>

SEZIONE N.: 557  
 QT. PROGETTO: 245,944  
 DIST.PROG.: 37575,00  
 DIST.PREC.: 25,00  
 DIST.SUCC.: 25,00



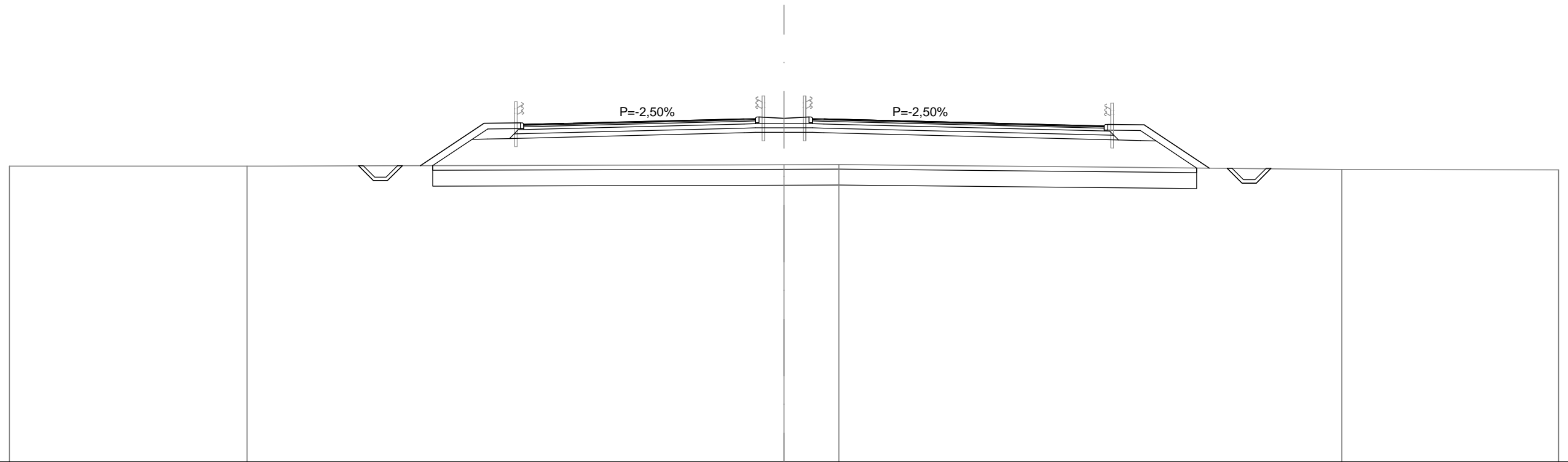
SCALA 1:200

QT.RIF. 231,000

QUOTE TERRENO	244,00															244,00							
DIST.PARZIALI TERRENO		26,99														6,02	4,83	19,85					
QUOTE PROGETTO		244,03	245,77	245,78	247,21	245,76	245,85	245,94	246,03	245,98	246,03	245,94	245,85	245,76	245,71	245,66	245,73	245,72	244,03				
DIST.PARZIALI PROGETTO		2,60	1,60	1,75	3,75	3,75	1,10	1,10	3,75	3,75	2,02	1,75	1,60	2,52									
QUOTE PROGETTO INF.		244,03	245,06	245,07	245,10			245,34	245,36	245,36	245,36	245,34			245,44	245,05	245,02	245,01	244,03	244,03	243,38	243,38	244,03
DIST. PARZ. PROG. INF.		0,65	0,62	0,65	1,33	1,53	0,69	0,95	9,88	1,25	1,25		11,27		0,63	0,95	0,69	1,46	1,33	0,65	0,62	0,65	

SCAVI E BONIFICHE	
STERRO	1,634 m <sup>2</sup>
SCOTICO	33,534 m
BONIFICA	23,473 m <sup>2</sup>
RILEVATI	
RIEMPIMENTO	1,344 m <sup>2</sup>
RILEVATO	40,981 m <sup>2</sup>
TERRENO VEGETALE	9,989 m
SOVRASTRUTTURA STRADALE	
STRATO DI USURA	22,976 m
STRATO DI BINDER	22,976 m
STRATO DI BASE	22,976 m
STRATO DI FONDAZIONE	4,705 m <sup>2</sup>
STRATO DI SOTTOFONDO TRATTATO	5,306 m <sup>2</sup>
SPARTITRAFFICO	0,586 m <sup>2</sup>
MANUFATTI	
CANALETTA	0,657 m <sup>2</sup>
CORDOLO	0,144 m <sup>2</sup>

SEZIONE N.: 558  
 QT. PROGETTO: 246,069  
 DIST.PROG.: 37600,00  
 DIST.PREC.: 25,00  
 DIST.SUCC.: 25,00



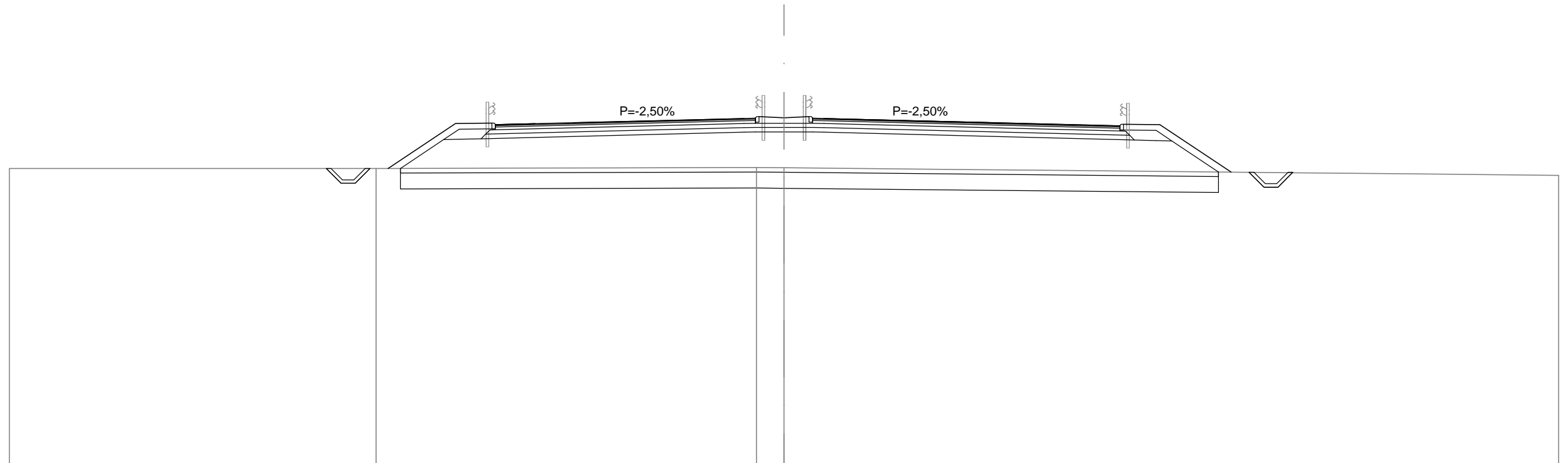
SCALA 1:200

QT.RIF. 231,000

QUOTE TERRENO	244,00												244,06		244,07												243,85																				
DIST.PARZIALI TERRENO	23,57																							2,41		22,08																					
QUOTE PROGETTO	244,02		245,88		245,90		247,33		245,87		245,88		245,98		246,07		246,16		246,10		246,16		246,07		245,98		245,88		245,80		245,76		245,83		245,82		243,91										
DIST.PARZIALI PROGETTO	2,79		1,60		1,75		3,75		3,75		1,10		1,10		3,75		3,75		3,06		1,75		1,60		2,86																						
QUOTE PROGETTO INF.	244,02		245,17		245,19		245,21						245,47		245,48		245,48		245,48		245,47				245,54		245,15		245,12		245,10		243,91		243,90		243,25		243,25		243,90						
DIST. PARZ. PROG. INF.	0,65		0,62		0,65		1,33		1,72		0,69		0,95		10,30		1,25		1,25				12,31		0,63		0,95		0,69		1,78		1,34		0,65		0,62		0,65								

SCAVI E BONIFICHE	
STERRO	1,639 m <sup>2</sup>
SCOTICO	35,911 m
BONIFICA	25,137 m <sup>2</sup>
RILEVATI	
RIEMPIMENTO	1,344 m <sup>2</sup>
RILEVATO	48,961 m <sup>2</sup>
TERRENO VEGETALE	10,511 m
SOVRASTRUTTURA STRADALE	
STRATO DI USURA	24,919 m
STRATO DI BINDER	24,919 m
STRATO DI BASE	24,919 m
STRATO DI FONDAZIONE	5,055 m <sup>2</sup>
STRATO DI SOTTOFONDO TRATTATO	5,695 m <sup>2</sup>
SPARTITRAFFICO	0,586 m <sup>2</sup>
MANUFATTI	
CANALETTA	0,657 m <sup>2</sup>
CORDOLO	0,144 m <sup>2</sup>

SEZIONE N.: 559  
 QT. PROGETTO: 246,194  
 DIST.PROG.: 37625,00  
 DIST.PREC.: 25,00  
 DIST.SUCC.: 25,00



SCALA 1:200

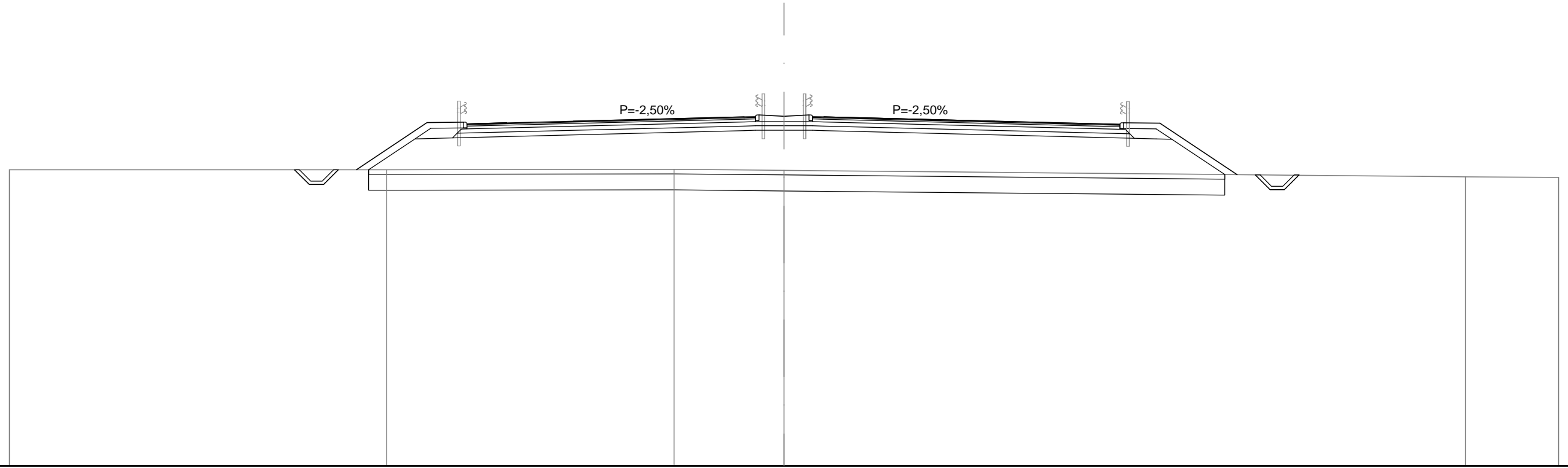
QT.RIF. 231,000

QUOTE TERRENO	244,00															244,04		244,03																								
DIST.PARZIALI TERRENO	16,70															1,21																										
QUOTE PROGETTO	244,00		245,97		245,99		245,92		245,96		246,01		246,10		246,19		246,28		246,23		246,28		246,19		246,10		246,01		245,91		245,87		245,94		245,92		243,84					
DIST.PARZIALI PROGETTO	2,96		1,60		1,75		1,67		3,75		3,75		1,10		1,10		3,75		3,75		3,75		1,75		1,60		3,12															
QUOTE PROGETTO INF.	244,00		245,26		245,28		245,31						245,59		245,61		245,61		245,61		245,59				245,65		245,25		245,23		245,21		243,85		243,83		243,18		243,18		243,83	
DIST. PARZ. PROG. INF.	1,33		1,89		0,69		0,95				11,55		1,25		1,25				13,00				2,05		1,34		0,65		0,62		0,65		0,65		0,65		0,65					



SCAVI E BONIFICHE	
STERRO	1,639 m <sup>2</sup>
SCOTICO	37,578 m
BONIFICA	26,304 m <sup>2</sup>
RILEVATI	
RIEMPIMENTO	1,344 m <sup>2</sup>
RILEVATO	56,547 m <sup>2</sup>
TERRENO VEGETALE	11,010 m
SOVRASTRUTTURA STRADALE	
STRATO DI USURA	26,169 m
STRATO DI BINDER	26,169 m
STRATO DI BASE	26,169 m
STRATO DI FONDAZIONE	5,280 m <sup>2</sup>
STRATO DI SOTTOFONDO TRATTATO	5,945 m <sup>2</sup>
SPARTITRAFFICO	0,586 m <sup>2</sup>
MANUFATTI	
CANALETTA	0,657 m <sup>2</sup>
CORDOLO	0,144 m <sup>2</sup>

SEZIONE N.: 560  
 QT. PROGETTO: 246,319  
 DIST.PROG.: 37650,00  
 DIST.PREC.: 25,00  
 DIST.SUCC.: 25,00



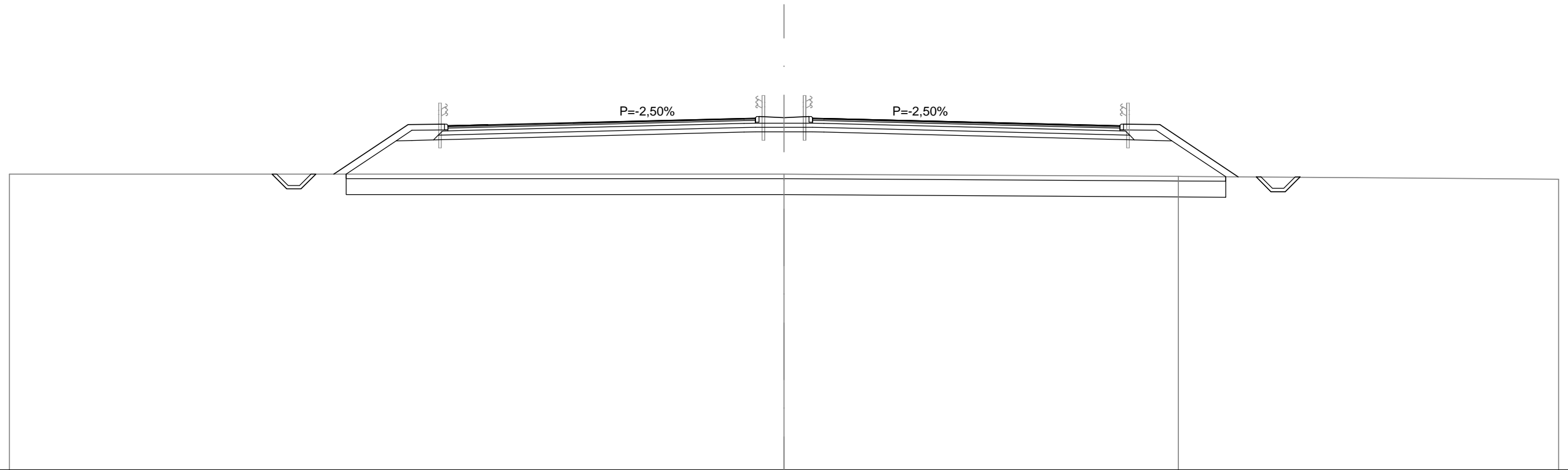
SCALA 1:200

QT.RIF. 231,000

QUOTE TERRENO			244,00											244,02	243,97						243,69									
DIST.PARZIALI TERRENO				12,61						4,82	29,91																			
QUOTE PROGETTO			244,00	246,07	246,08	247,51	246,06	246,13	246,23	246,32	246,41	246,35	246,41	246,32	246,23	246,13	246,04	245,99	246,06	246,05	243,78									
DIST.PARZIALI PROGETTO			3,10	1,60	1,75	2,92	3,75	3,75	1,10	1,10	3,75	3,75	3,75	1,75	1,60	3,40														
QUOTE PROGETTO INF.		244,00	245,36	245,38	245,40											245,72	245,73	245,73	245,73	245,72	245,77	245,38	245,35	245,34	243,79	243,78	243,13	243,13	243,78	
DIST. PARZ. PROG. INF.		0,65	0,62	0,65	1,33	2,04	0,69	0,95	12,80						1,25	1,25	13,00						0,63	0,95	0,69	2,32	1,34	0,65	0,62	0,65

SCAVI E BONIFICHE	
STERRO	1,643 m <sup>2</sup>
SCOTICO	38,608 m
BONIFICA	27,025 m <sup>2</sup>
RILEVATI	
RIEMPIMENTO	1,344 m <sup>2</sup>
RILEVATO	61,271 m <sup>2</sup>
TERRENO VEGETALE	11,247 m
SOVRASTRUTTURA STRADALE	
STRATO DI USURA	27,000 m
STRATO DI BINDER	27,000 m
STRATO DI BASE	27,000 m
STRATO DI FONDAZIONE	5,430 m <sup>2</sup>
STRATO DI SOTTOFONDO TRATTATO	6,111 m <sup>2</sup>
SPARTITRAFFICO	0,586 m <sup>2</sup>
MANUFATTI	
CANALETTA	0,657 m <sup>2</sup>
CORDOLO	0,144 m <sup>2</sup>

SEZIONE N.: 561  
 QT. PROGETTO: 246,444  
 DIST.PROG.: 37675,00  
 DIST.PREC.: 25,00  
 DIST.SUCC.: 25,00



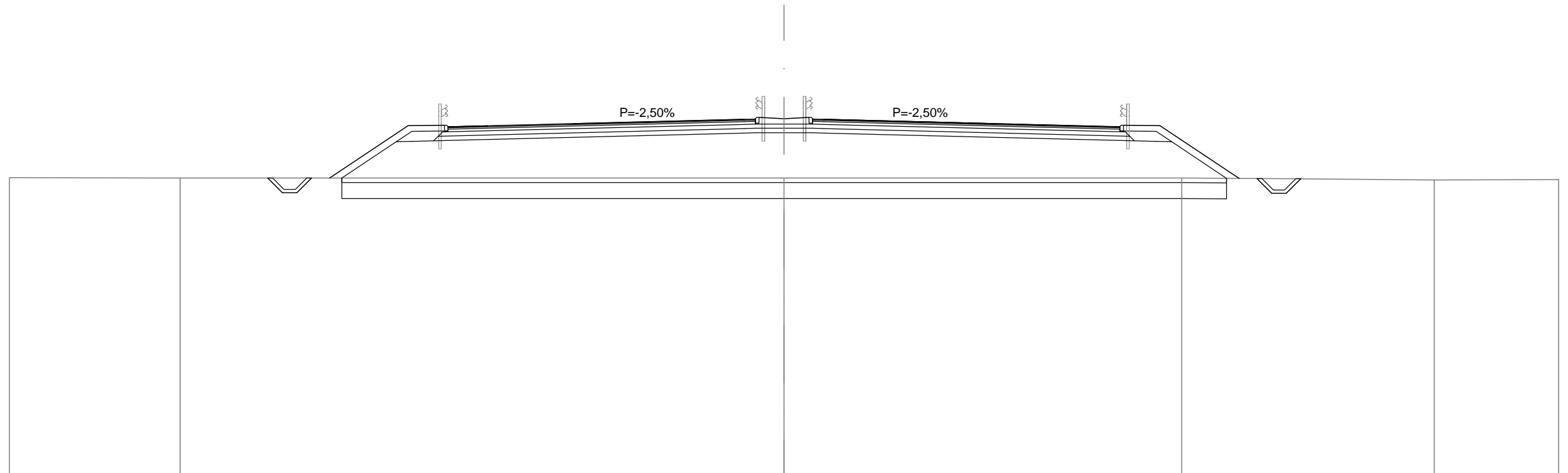
SCALA 1:200

QT.RIF. 231,000

QUOTE TERRENO																	244,00																	243,90															
DIST.PARZIALI TERRENO																		17,31																															
QUOTE PROGETTO																	244,00	246,17	246,19	247,62	246,16				246,26	246,35				246,44	246,53	246,48	246,53	246,44				246,35	246,26	246,16	246,12	246,19	246,17				243,88		
DIST.PARZIALI PROGETTO																	3,26	1,60	1,75	3,75	3,75				3,75	1,10	1,10				3,75	3,75	3,75	1,75	1,60	3,44													
QUOTE PROGETTO INF.																	244,00	245,46	245,48	245,50							245,84	245,86	245,86	245,86	245,84							245,90	245,50	245,48	245,46				243,88	243,87	243,22	243,22	243,87
DIST. PARZ. PROG. INF.																	0,65	0,62	0,65	1,33	2,19	0,69	0,95							13,63	1,25	1,25							13,00	0,63	0,95	0,69	2,36	1,34	0,65	0,62	0,65		

SCAVI E BONIFICHE	
STERRO	1,643 m <sup>2</sup>
SCOTICO	38,832 m
BONIFICA	27,182 m <sup>2</sup>
RILEVATI	
RIEMPIMENTO	1,344 m <sup>2</sup>
RILEVATO	65,040 m <sup>2</sup>
TERRENO VEGETALE	11,517 m
SOVRASTRUTTURA STRADALE	
STRATO DI USURA	27,000 m
STRATO DI BINDER	27,000 m
STRATO DI BASE	27,000 m
STRATO DI FONDAZIONE	5,430 m <sup>2</sup>
STRATO DI SOTTOFONDO TRATTATO	6,111 m <sup>2</sup>
SPARTITRAFFICO	0,586 m <sup>2</sup>
MANUFATTI	
CANALETTA	0,657 m <sup>2</sup>
CORDOLO	0,144 m <sup>2</sup>

SEZIONE N.: 562  
 QT. PROGETTO: 246,569  
 DIST.PROG.: 37700,00  
 DIST.PREC.: 25,00  
 DIST.SUCC.: 6,00



SCALA 1:200

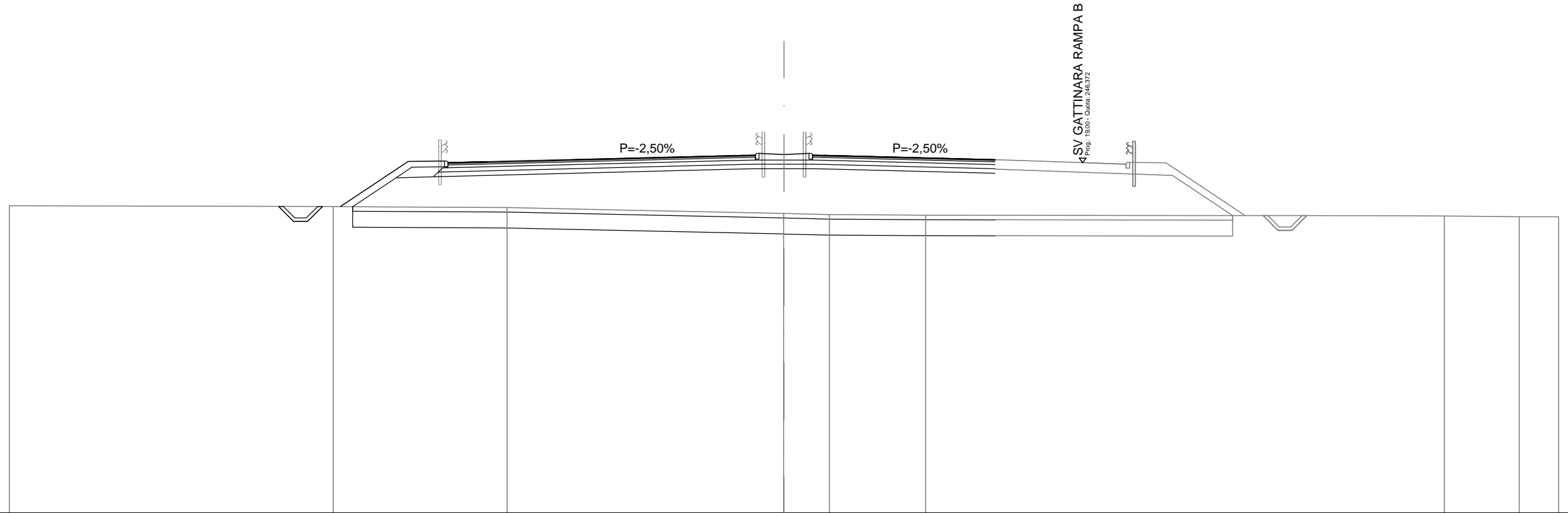
QT.RIF. 231,000

QUOTE TERRENO	244,00												244,00					244,00						243,92																				
DIST.PARZIALI TERRENO			26,50													17,45								11,09																				
QUOTE PROGETTO			244,00		246,30		246,31		247,74		246,29		246,38		246,48		246,57		246,66		246,60		246,66		246,57		246,48		246,38		246,29		246,24		246,31		246,30		243,98					
DIST.PARZIALI PROGETTO			3,45		1,60		1,75		3,75		3,75		3,75		1,10		1,10		3,75		3,75		3,75		1,75		1,60		3,47															
QUOTE PROGETTO INF.			244,00		245,59		245,60		245,63						245,97		245,98		245,98		245,98		245,97				246,02		245,63		245,60		245,59		243,99		243,98		243,33		243,33		243,98	
DIST. PARZ. PROG. INF.			0,65		0,62		0,65		1,33		2,38		0,69		0,95				13,63		1,25		1,25				13,00		0,63		0,95		0,69		2,40		1,34		0,65		0,62		0,65	



SCAVI E BONIFICHE	
STERRO	0,833 m <sup>2</sup>
SCOTICO	28,199 m
BONIFICA	19,737 m <sup>2</sup>
RILEVATI	
RIEMPIMENTO	0,672 m <sup>2</sup>
RILEVATO	46,526 m <sup>2</sup>
TERRENO VEGETALE	5,163 m
SOVRASTRUTTURA STRADALE	
STRATO DI USURA	21,517 m
STRATO DI BINDER	21,517 m
STRATO DI BASE	21,517 m
STRATO DI FONDAZIONE	4,383 m <sup>2</sup>
STRATO DI SOTTOFONDO TRATTATO	4,909 m <sup>2</sup>
SPARTITRAFFICO	0,586 m <sup>2</sup>
MANUFATTI	
CANALETTA	0,328 m <sup>2</sup>
CORDOLO	0,108 m <sup>2</sup>

SEZIONE N.: 564  
 QT. PROGETTO: 246,694  
 DIST.PROG.: 37725,00  
 DIST.PREC.: 19,00  
 DIST.SUCC.: 25,00



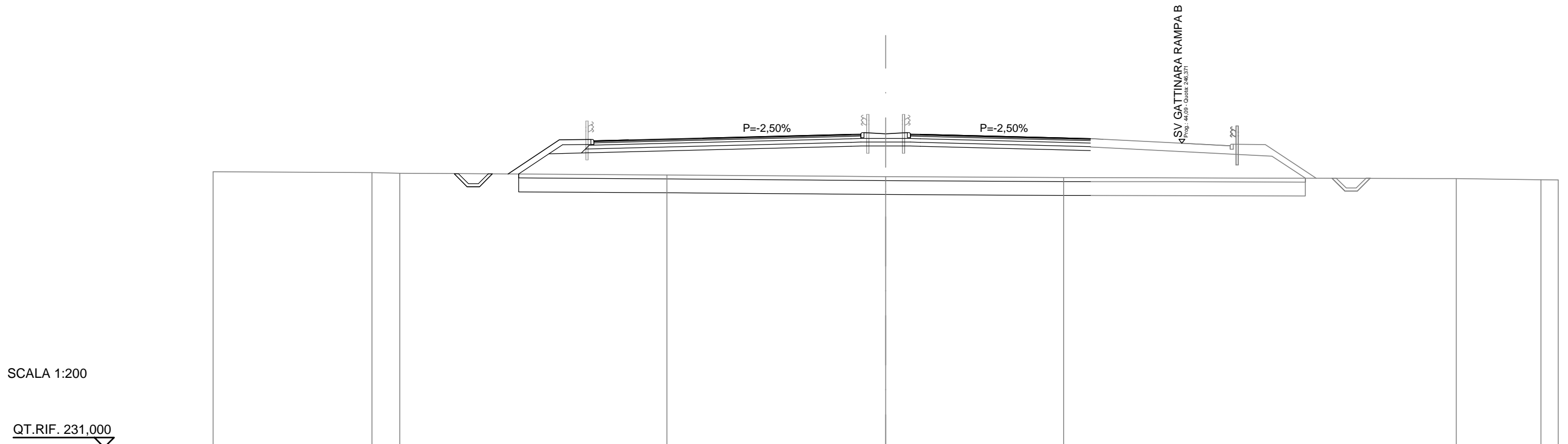
SCALA 1:200

QT.RIF. 231,000

QUOTE TERRENO		244,45		244,41		244,14	244,14	244,09		244,07		244,04	244,00		
DIST.PARZIALI TERRENO			7,63		12,14		2,00	4,22		22,76		3,28			
QUOTE PROGETTO		244,45	246,42	246,44	246,41	246,51	246,60	246,69	246,78	246,73	246,78	246,69	246,51	246,51	
DIST.PARZIALI PROGETTO		2,96	1,60	1,75	3,75	3,75	3,75	1,10	1,10	3,75	3,75				
QUOTE PROGETTO INF.		244,45	243,80	243,80	244,45	244,44	245,71	245,73	245,75	246,09	246,11	246,11	246,11	246,09	245,91
DIST. PARZ. PROG. INF.		0,65	0,62	0,65	1,33	1,90	0,69	0,95		13,63	1,25	1,25		7,52	

SCAVI E BONIFICHE	
STERRO	0,840 m <sup>2</sup>
SCOTICO	28,908 m
BONIFICA	20,235 m <sup>2</sup>
RILEVATI	
RIEMPIMENTO	0,672 m <sup>2</sup>
RILEVATO	38,189 m <sup>2</sup>
TERRENO VEGETALE	4,714 m
SOVRASTRUTTURA STRADALE	
STRATO DI USURA	22,603 m
STRATO DI BINDER	22,603 m
STRATO DI BASE	22,603 m
STRATO DI FONDAZIONE	4,578 m <sup>2</sup>
STRATO DI SOTTOFONDO TRATTATO	5,126 m <sup>2</sup>
SPARTITRAFFICO	0,586 m <sup>2</sup>
MANUFATTI	
CANALETTA	0,328 m <sup>2</sup>
CORDOLO	0,108 m <sup>2</sup>

SEZIONE N.: 565  
 QT. PROGETTO: 246,819  
 DIST.PROG.: 37750,00  
 DIST.PREC.: 25,00  
 DIST.SUCC.: 25,00



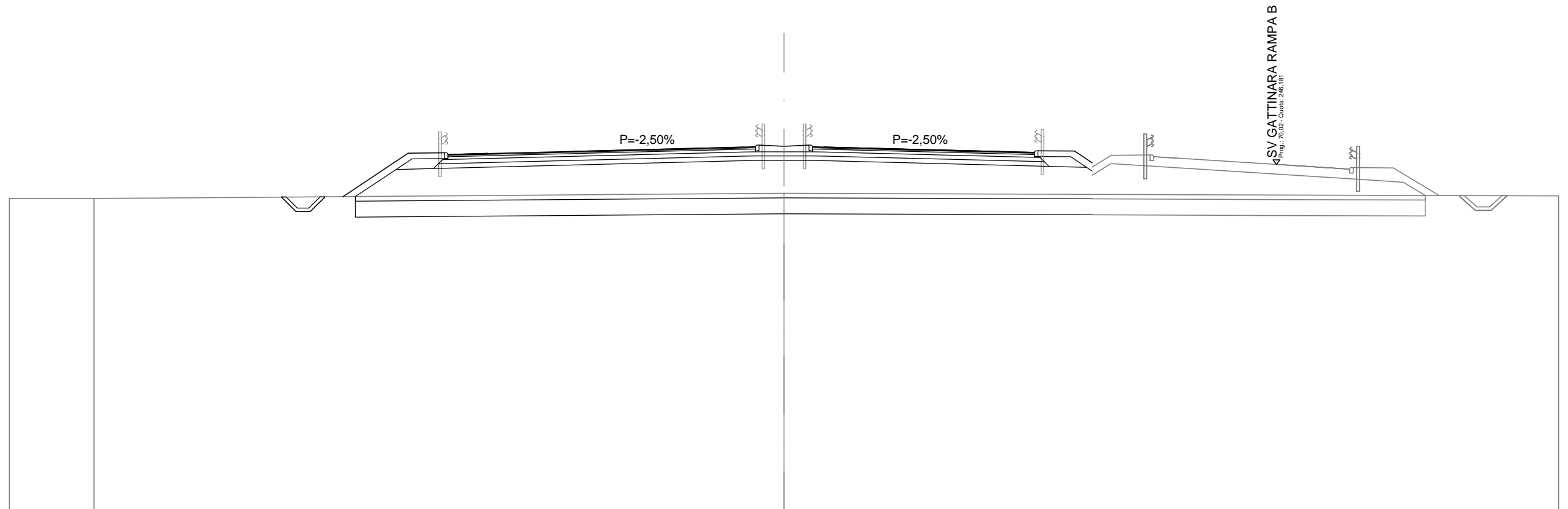
SCALA 1:200

QT.RIF. 231,000

QUOTE TERRENO	244,88	244,85				244,77				244,68				244,64				244,59	244,53	
DIST.PARZIALI TERRENO	1,41		13,50					11,06			9,00				19,85			4,28		
QUOTE PROGETTO			244,82		246,55	246,56	247,99	246,54		246,63	246,73	246,82	246,91	246,85	246,91	246,82		246,73	246,63	246,60
DIST.PARZIALI PROGETTO			2,59	1,60	1,75	3,75	3,75	3,75		1,10	1,10	3,75	3,75	1,10						
QUOTE PROGETTO INF.			244,83	244,18	244,18	244,83	244,82	245,84	245,85	245,88		246,22	246,23	246,23	246,23	246,22		246,00		
DIST. PARZ. PROG. INF.			0,65	0,62	0,65	1,33	1,53	0,69	0,95		13,63	1,25	1,25		8,60					

SCAVI E BONIFICHE	
STERRO	0,814 m <sup>2</sup>
SCOTICO	32,334 m
BONIFICA	22,633 m <sup>2</sup>
RILEVATI	
RIEMPIMENTO	1,344 m <sup>2</sup>
RILEVATO	41,452 m <sup>2</sup>
TERRENO VEGETALE	7,563 m
SOVRASTRUTTURA STRADALE	
STRATO DI USURA	23,250 m
STRATO DI BINDER	23,250 m
STRATO DI BASE	23,250 m
STRATO DI FONDAZIONE	4,755 m <sup>2</sup>
STRATO DI SOTTOFONDO TRATTATO	5,361 m <sup>2</sup>
SPARTITRAFFICO	0,586 m <sup>2</sup>
MANUFATTI	
CANALETTA	0,328 m <sup>2</sup>
CORDOLO	0,144 m <sup>2</sup>

SEZIONE N.: 566  
 QT. PROGETTO: 246,944  
 DIST.PROG.: 37775,00  
 DIST.PREC.: 25,00  
 DIST.SUCC.: 13,00



SCALA 1:200

QT.RIF. 231,000

QUOTE TERRENO	244,69															244,92										
DIST.PARZIALI TERRENO		30,28																								
QUOTE PROGETTO			244,77		246,67	246,69	248,12	246,66		246,76		246,85		246,94	247,03	246,98	247,03	246,94		246,85		246,76	246,71	246,78	246,77	246,25
DIST.PARZIALI PROGETTO				2,85	1,60	1,75		3,75		3,75		3,75		1,10	1,10		3,75		3,75		1,75	1,60	0,78			
QUOTE PROGETTO INF.		244,76	244,77	245,96	245,98	246,00								246,34	246,36	246,36	246,36	246,34				246,49	246,10	246,07	246,06	245,89
DIST. PARZ. PROG. INF.		0,65	0,62	0,65	1,34	1,78	0,69	0,95		13,63				1,25	1,25		9,25				0,63	0,95	0,69			



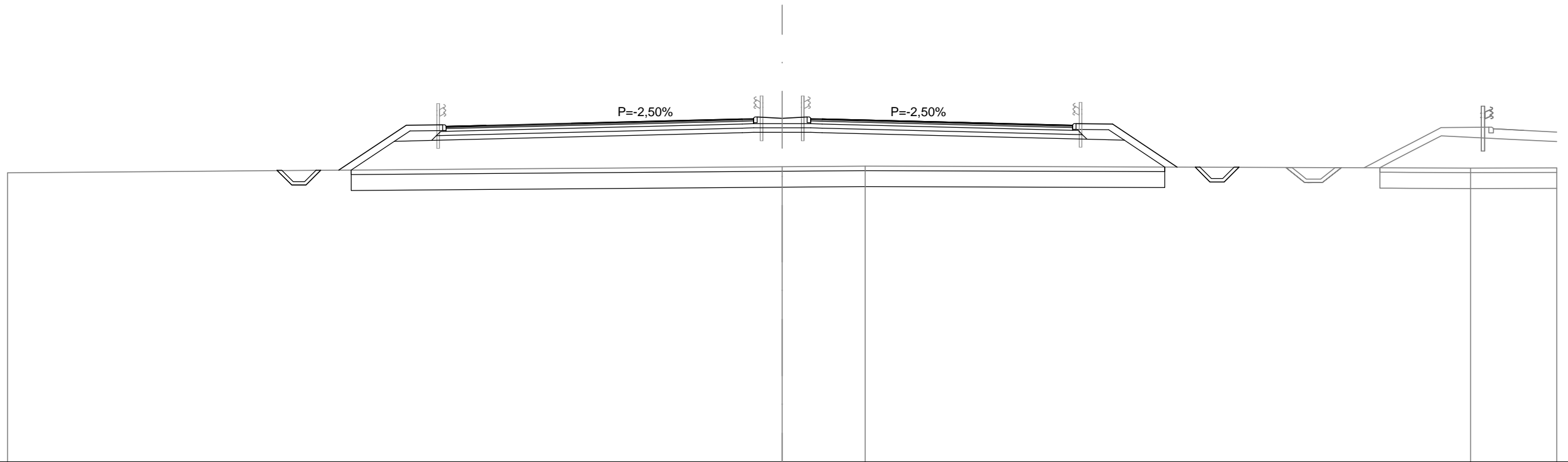


SCAVI E BONIFICHE	
STERRO	1,636 m <sup>2</sup>
SCOTICO	35,710 m
BONIFICA	24,996 m <sup>2</sup>
RILEVATI	
RIEMPIMENTO	1,344 m <sup>2</sup>
RILEVATO	46,020 m <sup>2</sup>
TERRENO VEGETALE	10,171 m
SOVRASTRUTTURA STRADALE	
STRATO DI USURA	25,000 m
STRATO DI BINDER	25,000 m
STRATO DI BASE	25,000 m
STRATO DI FONDAZIONE	5,070 m <sup>2</sup>
STRATO DI SOTTOFONDO TRATTATO	5,711 m <sup>2</sup>
SPARTITRAFFICO	0,586 m <sup>2</sup>
MANUFATTI	
CANALETTA	0,657 m <sup>2</sup>
CORDOLO	0,144 m <sup>2</sup>

SEZIONE N.: 568  
 QT. PROGETTO: 247,069  
 DIST.PROG.: 37800,00  
 DIST.PREC.: 12,00  
 DIST.SUCC.: 25,00

SCALA 1:200

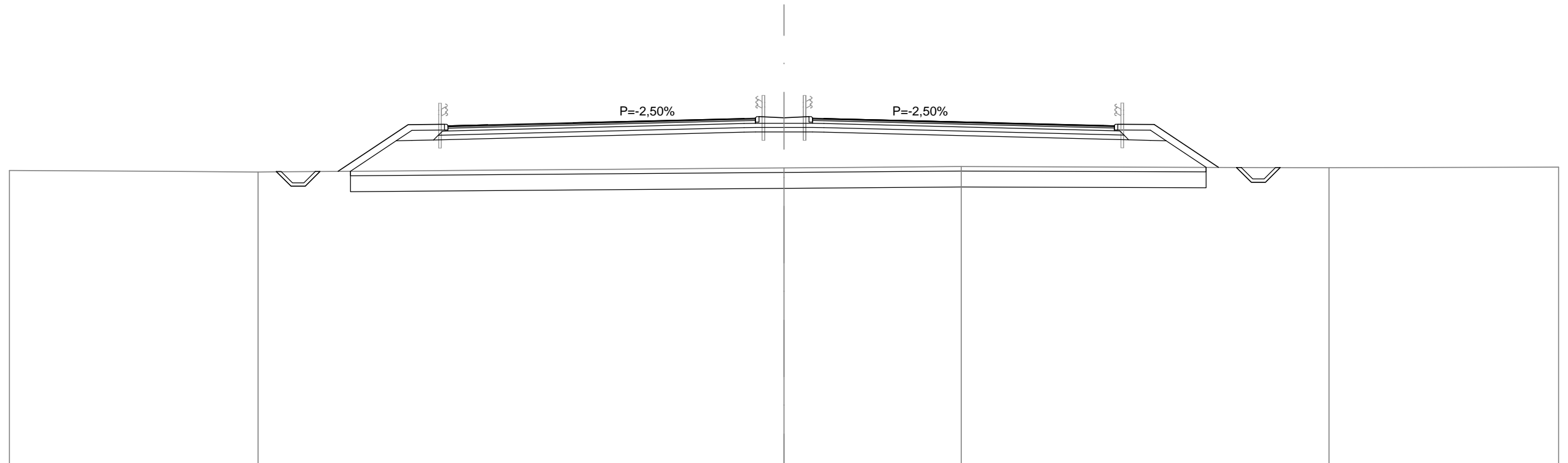
QT.RIF. 232,000



QUOTE TERRENO													244,97	245,00													244,91																			
DIST.PARZIALI TERRENO													3,64		26,57																															
QUOTE PROGETTO	244,82												246,80	246,81	248,24	246,79		246,88	246,98	247,07	247,16	247,10	247,16	247,07		246,98	246,88	246,82	246,79	246,86	246,85	244,96														
DIST.PARZIALI PROGETTO	2,96												1,60	1,75	3,75	3,75	3,75	1,10	1,10	3,75	3,75	2,38	1,13	1,60	2,84																					
QUOTE PROGETTO INF.	244,82	244,17	244,17	244,82	244,83	246,09	246,10	246,13													246,47	246,48	246,48	246,48	246,47													246,57	246,18	246,15	246,14	244,96	244,95	244,30	244,30	244,95
DIST. PARZ. PROG. INF.	0,65	0,62	0,65	1,34	1,89	0,69	0,95	13,63												1,25	1,25	11,00												0,63	0,95	0,69	1,77	1,33	0,65	0,62	0,65					

SCAVI E BONIFICHE	
STERRO	1,636 m <sup>2</sup>
SCOTICO	37,553 m
BONIFICA	26,286 m <sup>2</sup>
RILEVATI	
RIEMPIMENTO	1,344 m <sup>2</sup>
RILEVATO	50,104 m <sup>2</sup>
TERRENO VEGETALE	10,282 m
SOVRASTRUTTURA STRADALE	
STRATO DI USURA	26,750 m
STRATO DI BINDER	26,750 m
STRATO DI BASE	26,750 m
STRATO DI FONDAZIONE	5,385 m <sup>2</sup>
STRATO DI SOTTOFONDO TRATTATO	6,061 m <sup>2</sup>
SPARTITRAFFICO	0,586 m <sup>2</sup>
MANUFATTI	
CANALETTA	0,657 m <sup>2</sup>
CORDOLO	0,144 m <sup>2</sup>

SEZIONE N.: 569  
 QT. PROGETTO: 247,194  
 DIST.PROG.: 37825,00  
 DIST.PREC.: 25,00  
 DIST.SUCC.: 2,44



SCALA 1:200

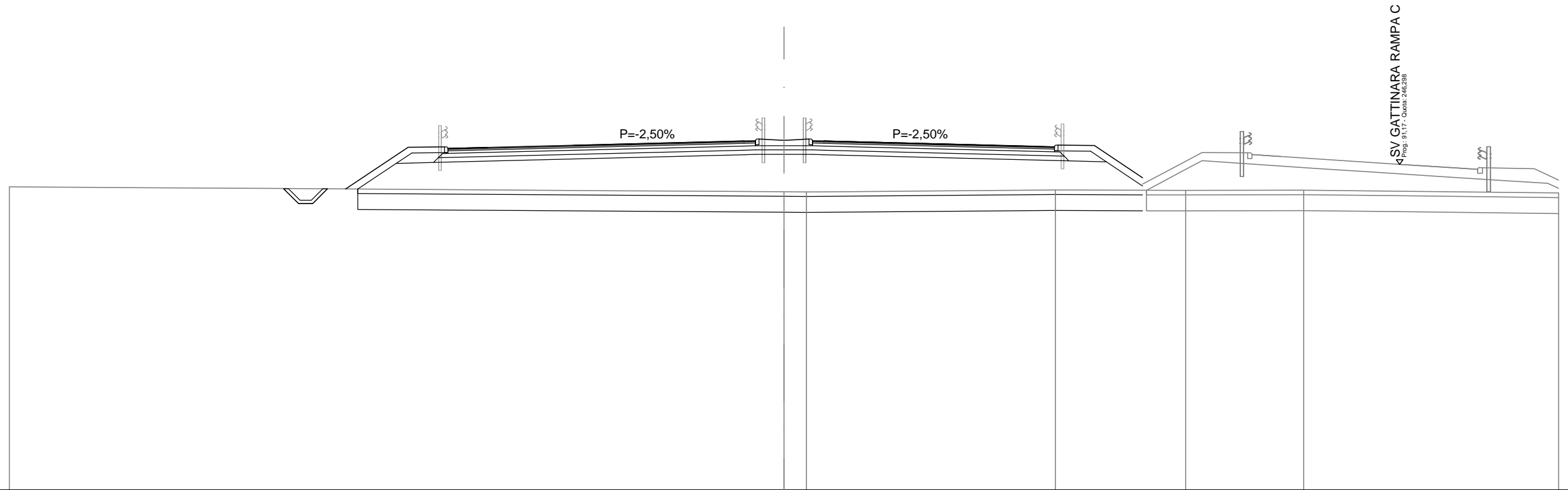
QT.RIF. 232,000

QUOTE TERRENO	244,85		245,03										245,09			245,03																												
DIST.PARZIALI TERRENO	23,08		7,78							16,14																																		
QUOTE PROGETTO	244,87		246,92		246,94		248,37		246,91		247,01		247,10		247,19		247,28		247,23		247,28		247,19		247,10		247,01		246,89		246,95		246,93		245,05									
DIST.PARZIALI PROGETTO	3,07		1,60		1,75		3,75		3,75		3,75		1,10		1,10		3,75		3,75		4,75		1,60		2,82																			
QUOTE PROGETTO INF.	244,87		244,22		244,22		244,87		244,88		246,21		246,23		246,25		246,59		246,61		246,61		246,61		246,59		246,66		246,26		246,24		246,22		245,05		245,05		244,40		244,40		245,05	
DIST. PARZ. PROG. INF.	0,65		0,62		0,65		1,34		2,00		0,69		0,95		13,63		1,25		1,25		12,75		0,63		0,95		0,69		1,75		1,33		0,65		0,62		0,65		245,05					



SCAVI E BONIFICHE	
STERRO	0,840 m <sup>2</sup>
SCOTICO	34,453 m
BONIFICA	24,117 m <sup>2</sup>
RILEVATI	
RIEMPIMENTO	1,344 m <sup>2</sup>
RILEVATO	46,498 m <sup>2</sup>
TERRENO VEGETALE	9,045 m
SOVRASTRUTTURA STRADALE	
STRATO DI USURA	24,125 m
STRATO DI BINDER	24,125 m
STRATO DI BASE	24,125 m
STRATO DI FONDAZIONE	4,912 m <sup>2</sup>
STRATO DI SOTTOFONDO TRATTATO	5,536 m <sup>2</sup>
SPARTITRAFFICO	0,586 m <sup>2</sup>
MANUFATTI	
CANALETTA	0,328 m <sup>2</sup>
CORDOLO	0,144 m <sup>2</sup>

SEZIONE N.: 571  
 QT. PROGETTO: 247,319  
 DIST.PROG.: 37850,00  
 DIST.PREC.: 22,56  
 DIST.SUCC.: 25,00



SCALA 1:200

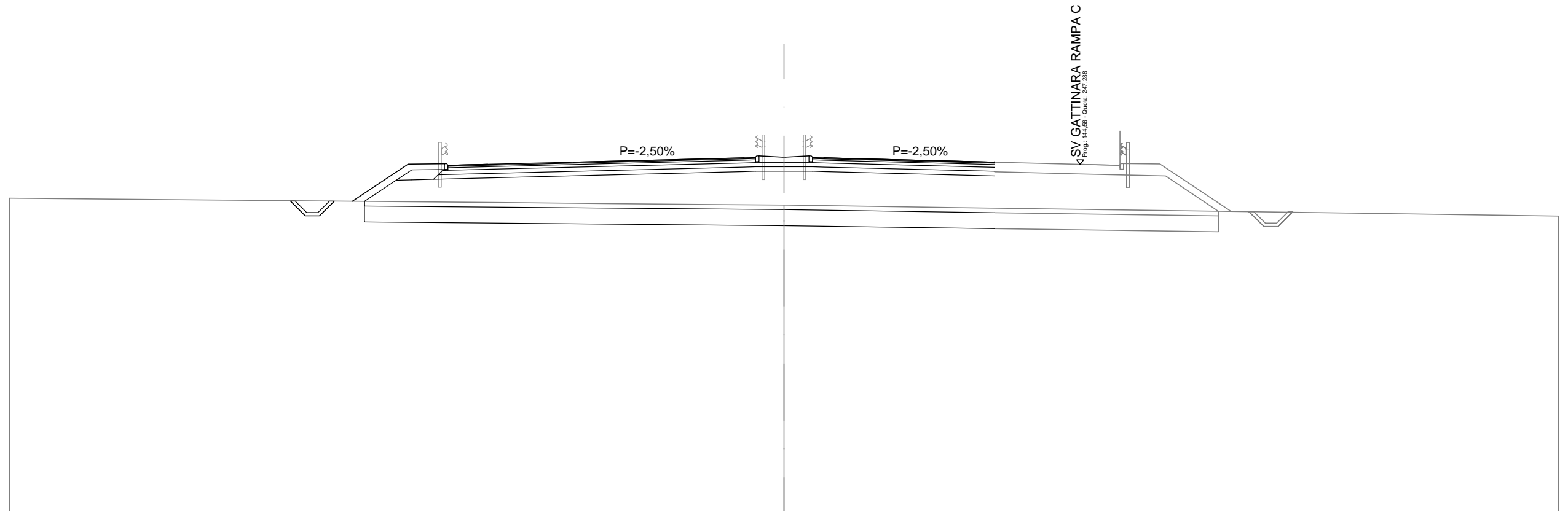
QT.RIF. 232,000

QUOTE TERRENO														245,09	245,09						245,17			245,15			245,17												
DIST.PARZIALI TERRENO														0,99	10,93					5,72		5,18																	
QUOTE PROGETTO														245,22		247,05	247,06	248,49	247,04	247,13			247,23		247,32	247,41	247,35		247,41	247,32			247,23	247,13	247,10	247,07	247,14	247,12	245,71
DIST.PARZIALI PROGETTO														2,75	1,60	1,75	3,75	3,75	3,75	1,10	1,10	3,75	3,75	1,19	1,44	1,60	2,12												
QUOTE PROGETTO INF.	245,22	244,57	244,57	245,22	245,21	246,34	246,35	246,38					246,72	246,73	246,73	246,73	246,73	246,72				246,85	246,45	246,43	246,41	245,35													
DIST. PARZ. PROG. INF.	0,65	0,62	0,65	1,33	1,68	0,69	0,95	13,63				1,25	1,25	10,13			0,63	0,95	0,69	1,59																			



SCAVI E BONIFICHE	
STERRO	0,845 m <sup>2</sup>
SCOTICO	27,666 m
BONIFICA	19,365 m <sup>2</sup>
RILEVATI	
RIEMPIMENTO	0,672 m <sup>2</sup>
RILEVATO	35,058 m <sup>2</sup>
TERRENO VEGETALE	4,543 m
SOVRASTRUTTURA STRADALE	
STRATO DI USURA	21,500 m
STRATO DI BINDER	21,500 m
STRATO DI BASE	21,500 m
STRATO DI FONDAZIONE	4,380 m <sup>2</sup>
STRATO DI SOTTOFONDO TRATTATO	4,905 m <sup>2</sup>
SPARTITRAFFICO	0,586 m <sup>2</sup>
MANUFATTI	
CANALETTA	0,328 m <sup>2</sup>
CORDOLO	0,108 m <sup>2</sup>

SEZIONE N.: 573  
 QT. PROGETTO: 247,569  
 DIST.PROG.: 37900,00  
 DIST.PREC.: 25,00  
 DIST.SUCC.: 5,44



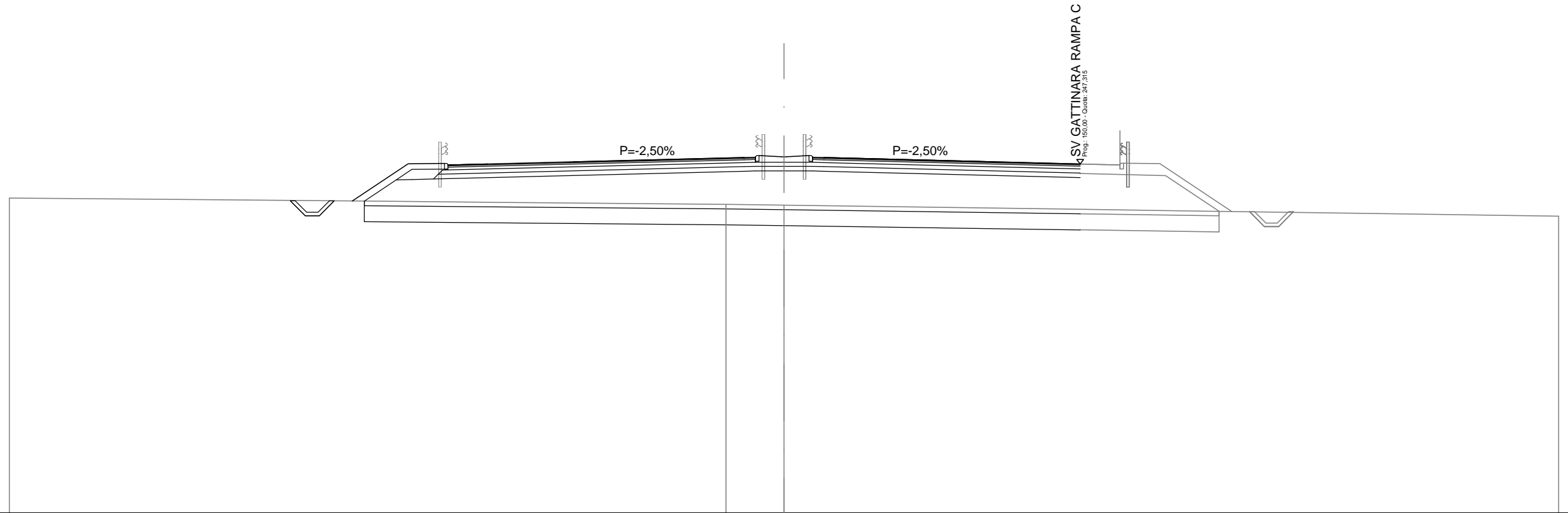
SCALA 1:200

QT.RIF. 232,000

QUOTE TERRENO															245,50																																																			
DIST.PARZIALI TERRENO																																																																		
QUOTE PROGETTO															245,67	247,30	247,31	248,74	247,29	247,38	247,48	247,57	247,66	247,60	247,66	247,57	247,48	247,38																																						
DIST.PARZIALI PROGETTO															2,45	1,60	1,75	3,75	3,75	3,75	1,10	1,10	3,75	3,75																																										
QUOTE PROGETTO INF.															245,67	245,02	245,02	245,67	245,66	246,59	246,60	246,63															246,97	246,98	246,98	246,98	246,97	246,78																								
DIST. PARZ. PROG. INF.															0,65	0,62	0,65	1,32	1,39	0,69	0,95															1,25	1,25															7,50														

SCAVI E BONIFICHE	
STERRO	0,845 m <sup>2</sup>
SCOTICO	31,420 m
BONIFICA	21,993 m <sup>2</sup>
RILEVATI	
RIEMPIMENTO	0,672 m <sup>2</sup>
RILEVATO	40,547 m <sup>2</sup>
TERRENO VEGETALE	4,548 m
SOVRASTRUTTURA STRADALE	
STRATO DI USURA	25,249 m
STRATO DI BINDER	25,249 m
STRATO DI BASE	25,249 m
STRATO DI FONDAZIONE	5,055 m <sup>2</sup>
STRATO DI SOTTOFONDO TRATTATO	5,655 m <sup>2</sup>
SPARTITRAFFICO	0,586 m <sup>2</sup>
MANUFATTI	
CANALETTA	0,328 m <sup>2</sup>
CORDOLO	0,108 m <sup>2</sup>

SEZIONE N.: 574  
 QT. PROGETTO: 247,596  
 DIST.PROG.: 37905,44  
 DIST.PREC.: 5,44  
 DIST.SUCC.: 19,56



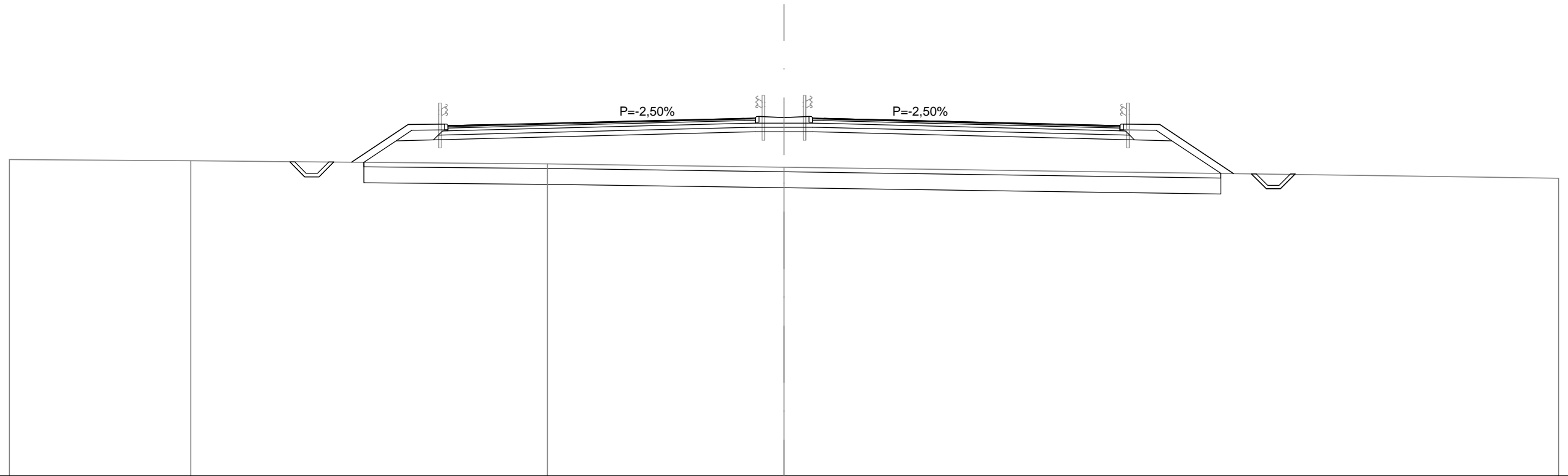
SCALA 1:200

QT.RIF. 232,000

QUOTE TERRENO																				245,55	245,51			
DIST.PARZIALI TERRENO																					2,55			
QUOTE PROGETTO				245,69		247,33		247,34	248,77	247,32		247,41		247,50		247,60	247,68	247,63	247,68	247,60		247,50	247,41	247,32
DIST.PARZIALI PROGETTO				2,45	1,60	1,75	3,75	3,75	3,75		1,10	1,10	3,75	3,75	3,75									
QUOTE PROGETTO INF.		245,70	245,05	245,05	245,70	245,69	246,61	246,63	246,66							247,00	247,01	247,01	247,01	247,00				246,72
DIST. PARZ. PROG. INF.		0,65	0,62	0,65	1,32	1,39	0,69	0,95								1,25	1,25							11,25

SCAVI E BONIFICHE	
STERRO	1,647 m <sup>2</sup>
SCOTICO	37,614 m
BONIFICA	26,328 m <sup>2</sup>
RILEVATI	
RIEMPIMENTO	1,344 m <sup>2</sup>
RILEVATO	49,022 m <sup>2</sup>
TERRENO VEGETALE	10,048 m
SOVRASTRUTTURA STRADALE	
STRATO DI USURA	27,000 m
STRATO DI BINDER	27,000 m
STRATO DI BASE	27,000 m
STRATO DI FONDAZIONE	5,430 m <sup>2</sup>
STRATO DI SOTTOFONDO TRATTATO	6,111 m <sup>2</sup>
SPARTITRAFFICO	0,586 m <sup>2</sup>
MANUFATTI	
CANALETTA	0,657 m <sup>2</sup>
CORDOLO	0,144 m <sup>2</sup>

SEZIONE N.: 575  
 QT. PROGETTO: 247,694  
 DIST.PROG.: 37925,00  
 DIST.PREC.: 19,56  
 DIST.SUCC.: 19,08



SCALA 1:200

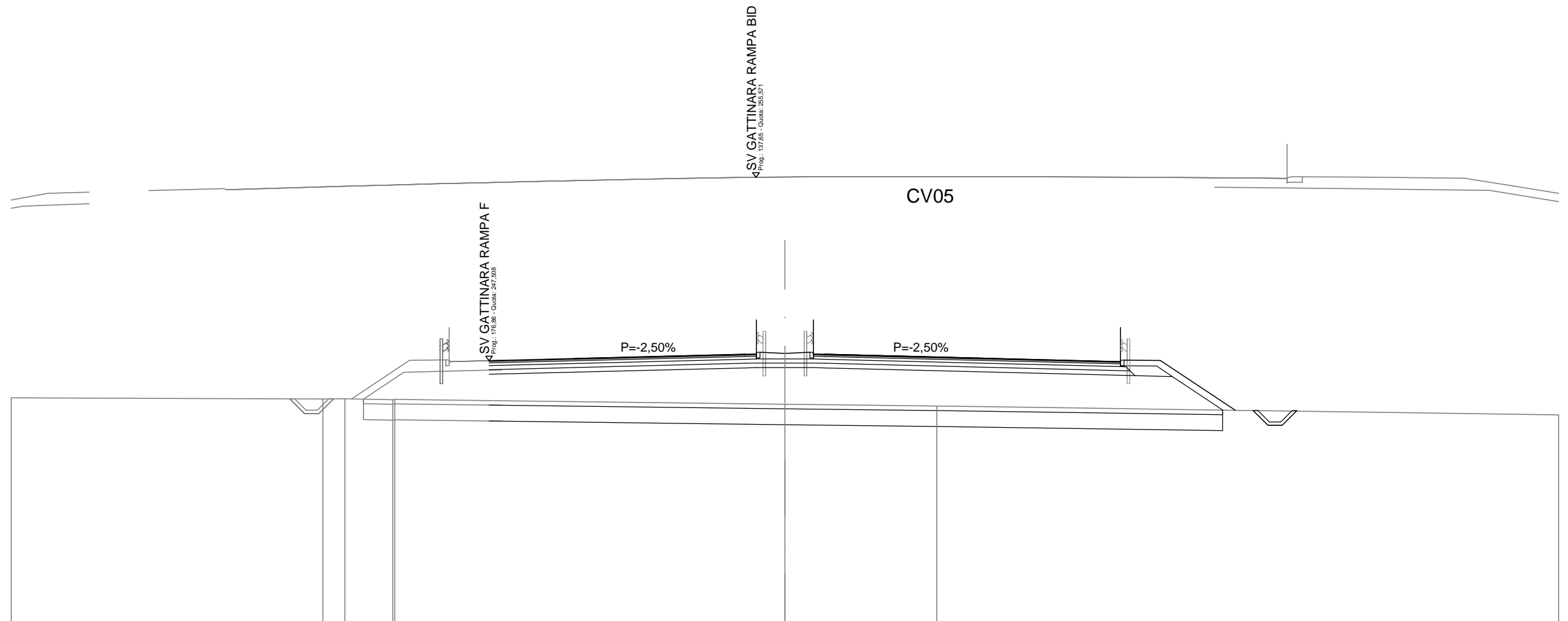
QT.RIF. 232,000

QUOTE TERRENO	245,84											245,70											245,55																																									
DIST.PARZIALI TERRENO	15,66															10,38																																																
QUOTE PROGETTO	245,77															247,42	247,44	248,87	247,41	247,51															247,60	247,69	247,78	247,73	247,78	247,69	247,60															247,51	247,41	247,37	247,44	247,42	245,27			
DIST.PARZIALI PROGETTO																2,47	1,60	1,75	3,75	3,75															3,75	3,75	1,10	1,10	3,75	3,75	3,75	1,75	1,60	3,22																				
QUOTE PROGETTO INF.	245,78															245,13	245,13	245,78	245,77	246,71	246,73	246,75	247,09															247,11	247,11	247,11	247,09	247,15															246,75	246,73	246,71	245,28	245,26	244,61	244,61	245,26
DIST. PARZ. PROG. INF.	0,65															0,62	0,65	1,32	1,41	0,69	0,95	13,63															1,25	1,25	13,00															0,63	0,95	0,69	2,15	1,34	0,65	0,62	0,65			



SCAVI E BONIFICHE	
STERRO	0,802 m <sup>2</sup>
SCOTICO	32,235 m
BONIFICA	22,562 m <sup>2</sup>
RILEVATI	
RIEMPIMENTO	0,672 m <sup>2</sup>
RILEVATO	45,878 m <sup>2</sup>
TERRENO VEGETALE	5,549 m
SOVRASTRUTTURA STRADALE	
STRATO DI USURA	25,249 m
STRATO DI BINDER	25,249 m
STRATO DI BASE	25,249 m
STRATO DI FONDAZIONE	5,055 m <sup>2</sup>
STRATO DI SOTTOFONDO TRATTATO	5,655 m <sup>2</sup>
SPARTITRAFFICO	0,586 m <sup>2</sup>
MANUFATTI	
CANALETTA	0,328 m <sup>2</sup>
CORDOLO	0,108 m <sup>2</sup>

SEZIONE N.: 576  
 QT. PROGETTO: 247,790  
 DIST.PROG.: 37944,08  
 DIST.PREC.: 19,08  
 DIST.SUCC.: 5,92



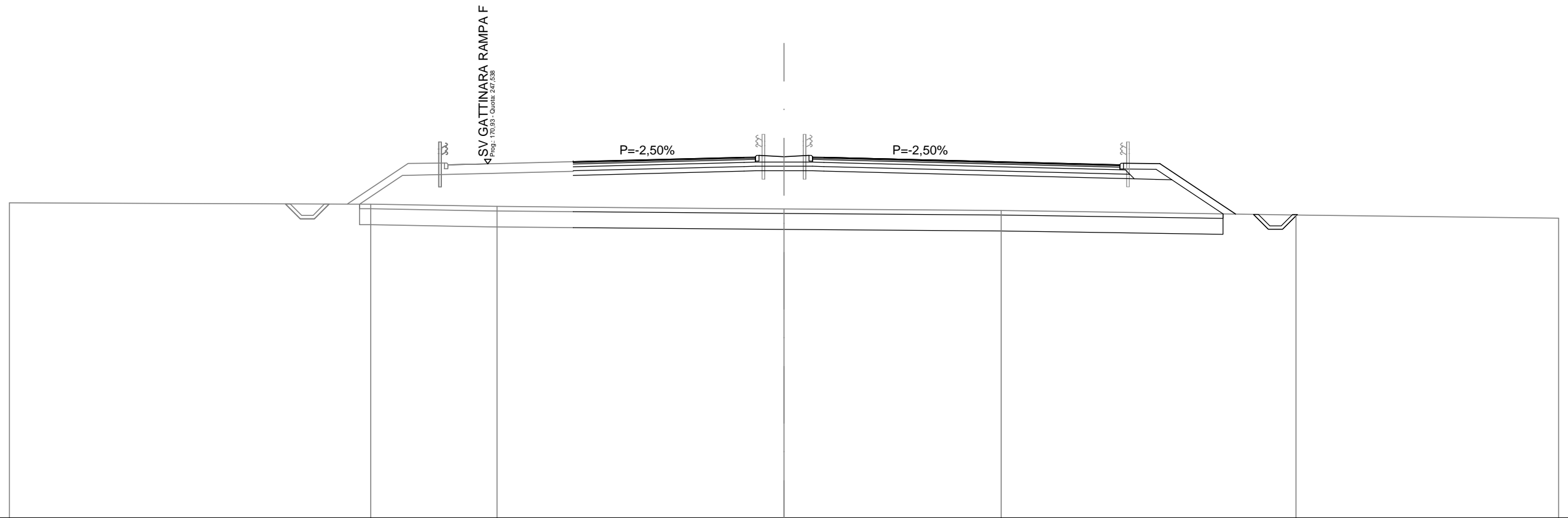
SCALA 1:200

QT.RIF. 236,000

QUOTE TERRENO		245,82	245,83	245,79	245,81		245,59		245,51																	
DIST.PARZIALI TERRENO		0,97	2,10			17,14				6,67																
QUOTE PROGETTO						247,51	247,60	247,70	247,79	247,88	247,82	247,88	247,79	247,70	247,60	247,51	247,46	247,53	247,52	245,33						
DIST.PARZIALI PROGETTO						3,75	3,75	3,75	1,10	1,10	3,75	3,75	3,75	1,75	1,60	3,29										
QUOTE PROGETTO INF.						246,91			247,19	247,20	247,20	247,20	247,19				247,24	246,85	246,82	246,81	245,34	245,32	244,67	244,67	244,67	245,32
DIST. PARZ. PROG. INF.							11,25		1,25	1,25				13,00			0,63	0,95	0,69	2,21	1,34	0,65	0,62	0,65		

SCAVI E BONIFICHE	
STERRO	0,800 m <sup>2</sup>
SCOTICO	28,518 m
BONIFICA	19,961 m <sup>2</sup>
RILEVATI	
RIEMPIMENTO	0,672 m <sup>2</sup>
RILEVATO	42,515 m <sup>2</sup>
TERRENO VEGETALE	5,590 m
SOVRASTRUTTURA STRADALE	
STRATO DI USURA	21,500 m
STRATO DI BINDER	21,500 m
STRATO DI BASE	21,500 m
STRATO DI FONDAZIONE	4,380 m <sup>2</sup>
STRATO DI SOTTOFONDO TRATTATO	4,905 m <sup>2</sup>
SPARTITRAFFICO	0,586 m <sup>2</sup>
MANUFATTI	
CANALETTA	0,328 m <sup>2</sup>
CORDOLO	0,108 m <sup>2</sup>

SEZIONE N.: 577  
 QT. PROGETTO: 247,819  
 DIST.PROG.: 37950,00  
 DIST.PREC.: 5,92  
 DIST.SUCC.: 25,00



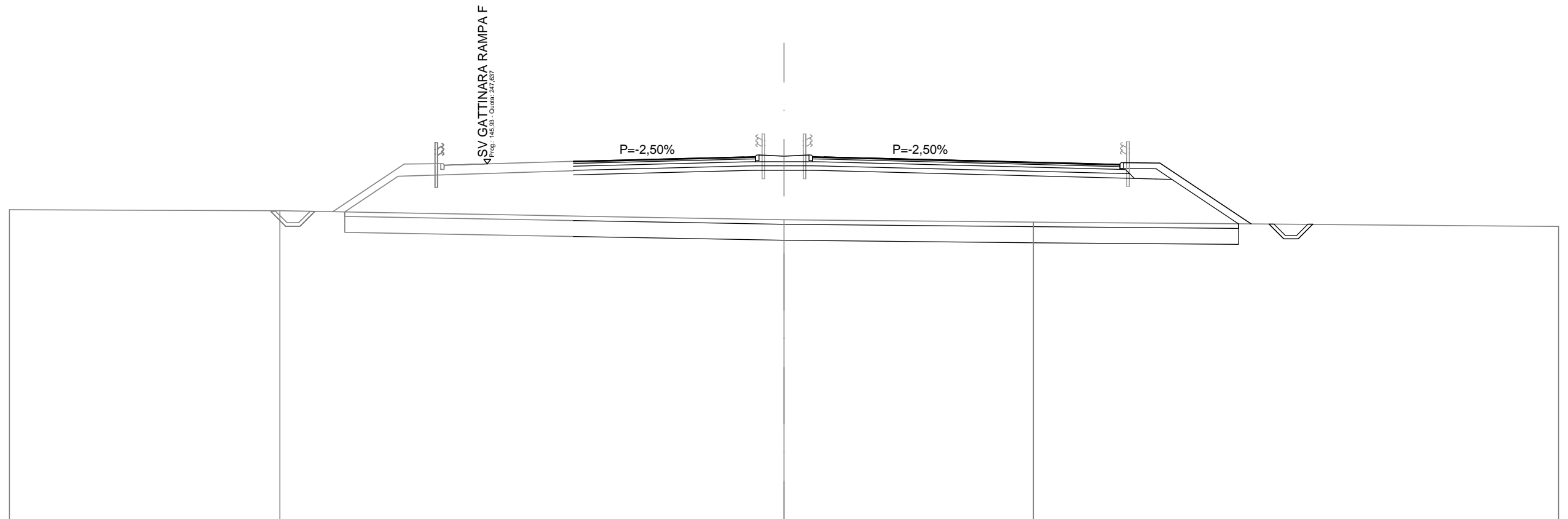
SCALA 1:200

QT.RIF. 232,000

QUOTE TERRENO		245,77	245,67		245,56		245,49		245,29												
DIST.PARZIALI TERRENO		5,54		12,60		9,53		12,94													
QUOTE PROGETTO				247,63	247,73	247,82	247,91	247,85	247,91	247,82	247,73	247,63	247,54	247,49	247,56	247,55	245,33				
DIST.PARZIALI PROGETTO				3,75	3,75	1,10	1,10	3,75	3,75	3,75	1,75	1,60	3,32								
QUOTE PROGETTO INF.				247,03		247,22	247,23	247,23	247,23	247,22			247,27	246,88	246,85	246,84	245,34	245,32	244,67	244,67	245,32
DIST. PARZ. PROG. INF.					7,50	1,25	1,25			13,00			0,63	0,95	0,69	2,24	1,34	0,65	0,62	0,65	

SCAVI E BONIFICHE	
STERRO	0,813 m <sup>2</sup>
SCOTICO	29,204 m
BONIFICA	20,441 m <sup>2</sup>
RILEVATI	
RIEMPIMENTO	0,672 m <sup>2</sup>
RILEVATO	56,493 m <sup>2</sup>
TERRENO VEGETALE	6,409 m
SOVRASTRUTTURA STRADALE	
STRATO DI USURA	21,499 m
STRATO DI BINDER	21,499 m
STRATO DI BASE	21,499 m
STRATO DI FONDAZIONE	4,380 m <sup>2</sup>
STRATO DI SOTTOFONDO TRATTATO	4,905 m <sup>2</sup>
SPARTITRAFFICO	0,586 m <sup>2</sup>
MANUFATTI	
CANALETTA	0,328 m <sup>2</sup>
CORDOLO	0,108 m <sup>2</sup>

SEZIONE N.: 578  
 QT. PROGETTO: 247,944  
 DIST.PROG.: 37975,00  
 DIST.PREC.: 25,00  
 DIST.SUCC.: 25,00



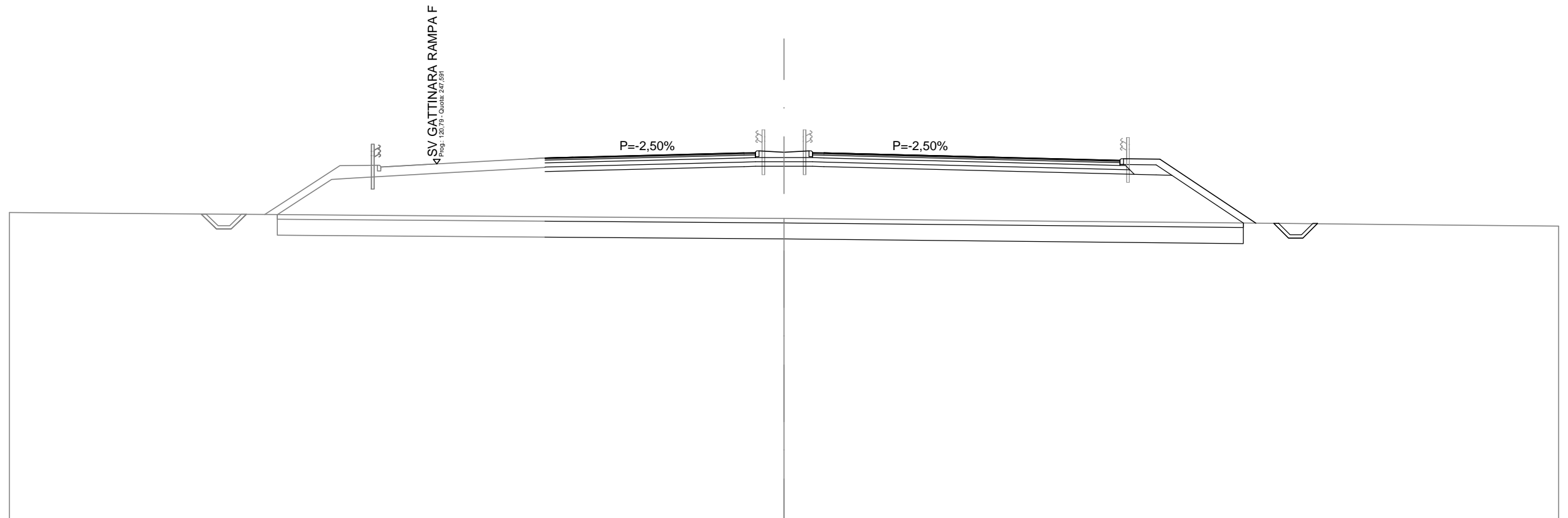
SCALA 1:200

QT.RIF. 232,000

QUOTE TERRENO	245,58							245,19							245,08	
DIST.PARZIALI TERRENO	22,13												10,95			
QUOTE PROGETTO	247,76	247,85	247,94	248,03	247,98	248,03	247,94	247,85	247,76	247,66	247,62	247,69	247,67	245,00		
DIST.PARZIALI PROGETTO	3,75	3,75	1,10	1,10	3,75	3,75	3,75	1,75	1,60	4,00						
QUOTE PROGETTO INF.	247,16	247,34	247,36	247,36	247,36	247,36	247,34	247,40	247,00	246,98	246,96	245,01	245,00	244,35	244,35	245,00
DIST. PARZ. PROG. INF.	7,50		1,25	1,25	13,00			0,63	0,95	0,69	2,93	1,34	0,65	0,62	0,65	

SCAVI E BONIFICHE	
STERRO	0,810 m <sup>2</sup>
SCOTICO	30,649 m
BONIFICA	21,453 m <sup>2</sup>
RILEVATI	
RIEMPIMENTO	0,672 m <sup>2</sup>
RILEVATO	62,936 m <sup>2</sup>
TERRENO VEGETALE	6,659 m
SOVRASTRUTTURA STRADALE	
STRATO DI USURA	22,737 m
STRATO DI BINDER	22,737 m
STRATO DI BASE	22,737 m
STRATO DI FONDAZIONE	4,603 m <sup>2</sup>
STRATO DI SOTTOFONDO TRATTATO	5,153 m <sup>2</sup>
SPARTITRAFFICO	0,586 m <sup>2</sup>
MANUFATTI	
CANALETTA	0,328 m <sup>2</sup>
CORDOLO	0,108 m <sup>2</sup>

SEZIONE N.: 579  
 QT. PROGETTO: 248,069  
 DIST.PROG.: 38000,00  
 DIST.PREC.: 25,00  
 DIST.SUCC.: 25,00



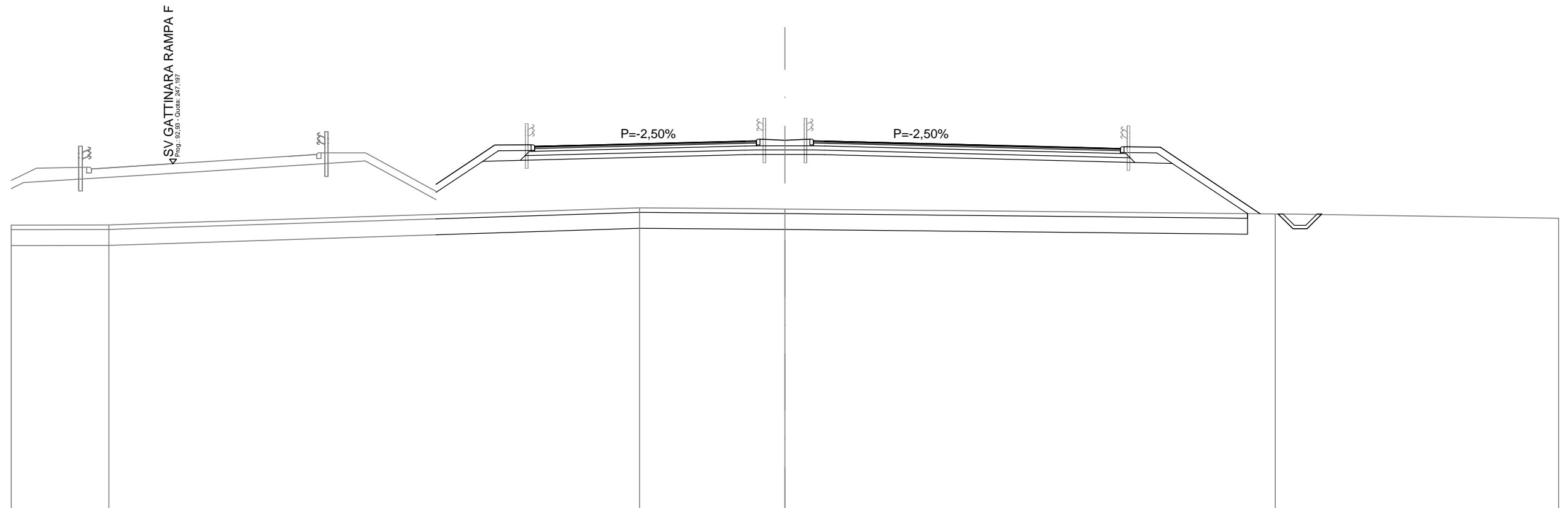
SCALA 1:200

QT.RIF. 232,000

QUOTE TERRENO	245,20																								
DIST.PARZIALI TERRENO																									
QUOTE PROGETTO		247,85	247,88		247,98		248,07	248,16	248,10	248,16	248,07		247,98	247,88	247,79	247,74	247,81	247,80		244,99					
DIST.PARZIALI PROGETTO		1,24	3,75		3,75		1,10	1,10		3,75	3,75		3,75	1,75	1,60	4,21									
QUOTE PROGETTO INF.		247,25					247,47	247,48	247,48	247,48	247,47					247,52	247,13	247,10	247,09		245,00	244,98	244,33	244,33	244,98
DIST. PARZ. PROG. INF.					8,74		1,25	1,25					13,00			0,63	0,95	0,69	3,13		1,34	0,65	0,62	0,65	

SCAVI E BONIFICHE	
STERRO	0,800 m <sup>2</sup>
SCOTICO	35,670 m
BONIFICA	24,965 m <sup>2</sup>
RILEVATI	
RIEMPIMENTO	1,344 m <sup>2</sup>
RILEVATO	76,332 m <sup>2</sup>
TERRENO VEGETALE	11,570 m
SOVRASTRUTTURA STRADALE	
STRATO DI USURA	23,250 m
STRATO DI BINDER	23,250 m
STRATO DI BASE	23,250 m
STRATO DI FONDAZIONE	4,755 m <sup>2</sup>
STRATO DI SOTTOFONDO TRATTATO	5,361 m <sup>2</sup>
SPARTITRAFFICO	0,586 m <sup>2</sup>
MANUFATTI	
CANALETTA	0,328 m <sup>2</sup>
CORDOLO	0,144 m <sup>2</sup>

SEZIONE N.: 580  
 QT. PROGETTO: 248,194  
 DIST.PROG.: 38025,00  
 DIST.PREC.: 25,00  
 DIST.SUCC.: 3,08



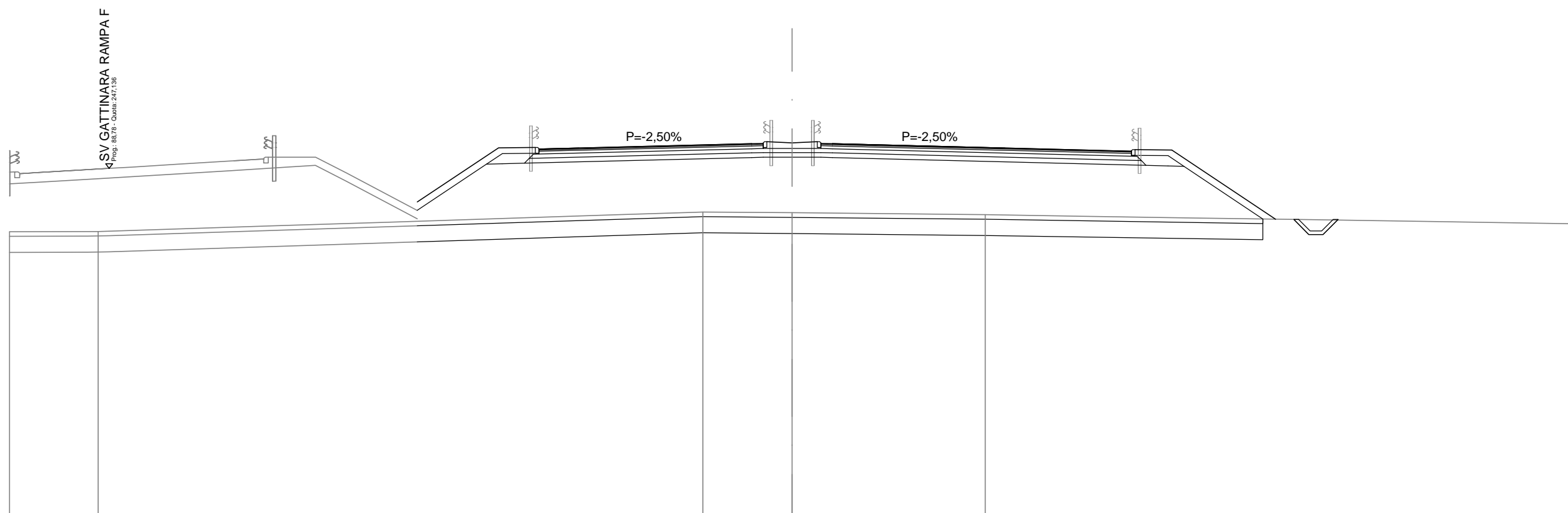
SCALA 1:200

QT.RIF. 232,000

QUOTE TERRENO	244,51											245,26						245,21											244,99													
DIST.PARZIALI TERRENO	23,31															6,39					21,55																					
QUOTE PROGETTO			246,30	248,02		248,03	249,46	248,01							248,10	248,19		248,28	248,23		248,28	248,19						248,10	248,01		247,91	247,87		247,94	247,92							245,00
DIST.PARZIALI PROGETTO			2,58	1,60		1,75	3,75							3,75	1,10		1,10	3,75		3,75						3,75	3,75		3,75	1,75		1,60	4,38									
QUOTE PROGETTO INF.			245,94	247,31		247,32	247,35							247,59	247,61		247,61	247,61		247,59						247,65	247,25		247,23	247,21							245,00					
DIST. PARZ. PROG. INF.			2,05	0,69		0,95	9,88							1,25	1,25							13,00	0,63		0,95	0,69		3,31							1,34							

SCAVI E BONIFICHE	
STERRO	0,800 m <sup>2</sup>
SCOTICO	36,741 m
BONIFICA	25,713 m <sup>2</sup>
RILEVATI	
RIEMPIMENTO	1,344 m <sup>2</sup>
RILEVATO	78,967 m <sup>2</sup>
TERRENO VEGETALE	12,860 m
SOVRASTRUTTURA STRADALE	
STRATO DI USURA	23,250 m
STRATO DI BINDER	23,250 m
STRATO DI BASE	23,250 m
STRATO DI FONDAZIONE	4,755 m <sup>2</sup>
STRATO DI SOTTOFONDO TRATTATO	5,361 m <sup>2</sup>
SPARTITRAFFICO	0,586 m <sup>2</sup>
MANUFATTI	
CANALETTA	0,328 m <sup>2</sup>
CORDOLO	0,144 m <sup>2</sup>

SEZIONE N.: 581  
 QT. PROGETTO: 248,210  
 DIST.PROG.: 38028,08  
 DIST.PREC.: 3,08  
 DIST.SUCC.: 21,92



SCALA 1:200

QT.RIF. 232,000

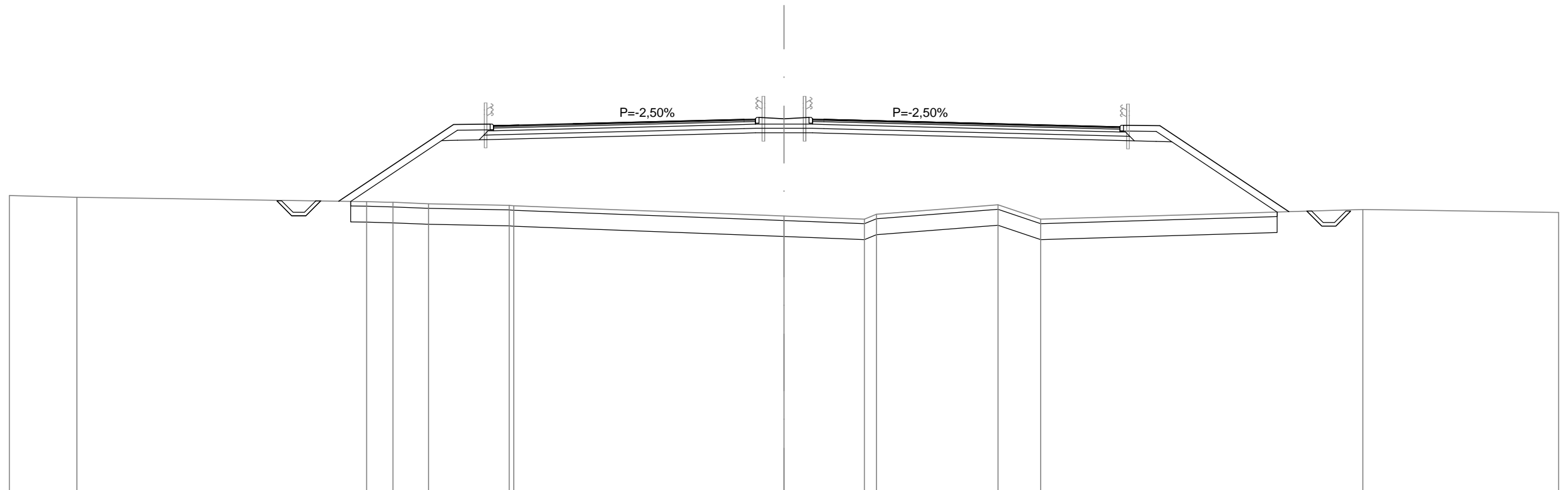
QUOTE TERRENO	244,40															245,24	245,21											245,13																																																	
DIST.PARZIALI TERRENO	26,27															3,87		8,40																																																											
QUOTE PROGETTO	245,68															248,03	248,05	249,48	248,02	248,12															248,21	248,30	248,24	248,30	248,21	248,12															248,02	247,93	247,88	247,95	247,94	244,93																	
DIST.PARZIALI PROGETTO	3,53															1,60	1,75	3,75	3,75	3,75															1,10	1,10	3,75	3,75	3,75	1,75	1,60	4,51																																			
QUOTE PROGETTO INF.	245,32															247,32	247,34	247,36																247,61	247,62	247,62	247,62	247,61																247,66	247,27	247,25	247,23																244,94	244,92	244,27	244,27	244,92
DIST. PARZ. PROG. INF.	3,00															0,69	0,95	9,88															1,25	1,25	13,00															0,63	0,95	0,69	3,43																1,34	0,65	0,62	0,65	244,92				

SCAVI E BONIFICHE	
STERRO	1,740 m <sup>2</sup>
SCOTICO	40,841 m
BONIFICA	28,461 m <sup>2</sup>
RILEVATI	
RIEMPIMENTO	1,344 m <sup>2</sup>
RILEVATO	118,859 m <sup>2</sup>
TERRENO VEGETALE	16,067 m
SOVRASTRUTTURA STRADALE	
STRATO DI USURA	25,000 m
STRATO DI BINDER	25,000 m
STRATO DI BASE	25,000 m
STRATO DI FONDAZIONE	5,070 m <sup>2</sup>
STRATO DI SOTTOFONDO TRATTATO	5,711 m <sup>2</sup>
SPARTITRAFFICO	0,586 m <sup>2</sup>
MANUFATTI	
CANALETTA	0,657 m <sup>2</sup>
CORDOLO	0,144 m <sup>2</sup>

SEZIONE N.: 582  
 QT. PROGETTO: 248,319  
 DIST.PROG.: 38050,00  
 DIST.PREC.: 21,92  
 DIST.SUCC.: 19,61

SCALA 1:200

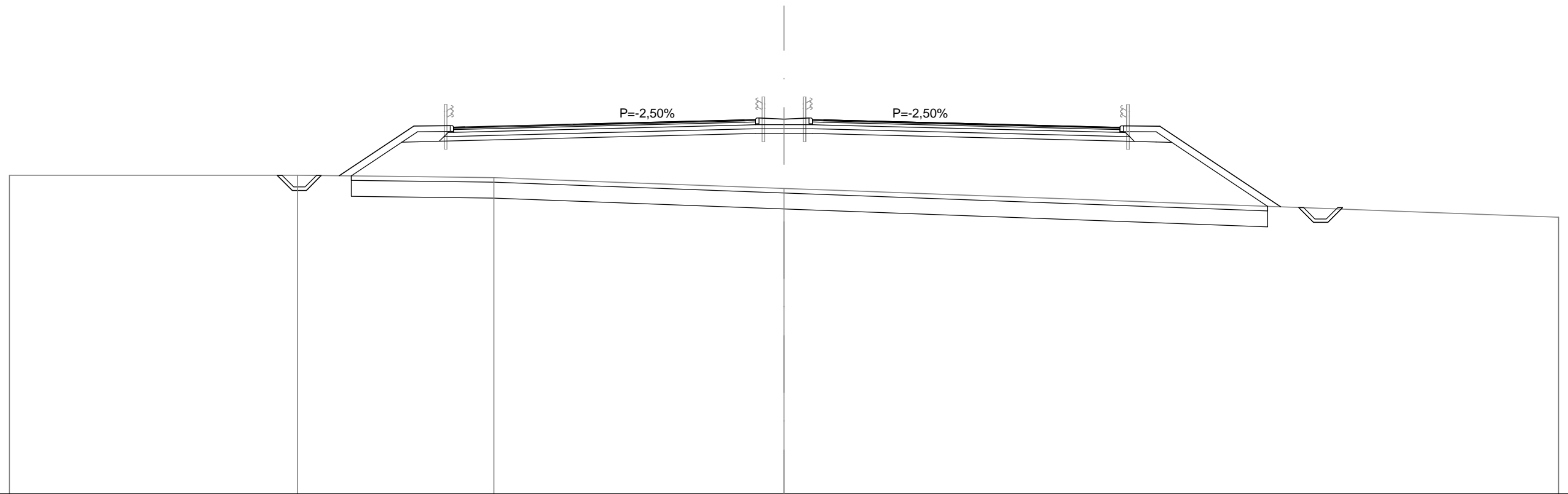
QT.RIF. 232,000



QUOTE TERRENO	244,91			244,72	244,69	244,62		244,55	244,53			244,09	243,95	244,16		244,58	243,95			244,37											
DIST.PARZIALI TERRENO		12,72		1,16	1,56	3,54				11,86		3,53		5,34	1,87			14,15													
QUOTE PROGETTO			244,73			248,10		248,11	249,54	248,07	248,13	248,23		248,32	248,41	248,35	248,41	248,32		248,23	248,13	248,04	247,99	248,06	248,05		244,27				
DIST.PARZIALI PROGETTO				5,04		1,60		1,13	2,38	3,75	3,75		1,10	1,10		3,75	3,75	3,75	1,75	1,60	5,66										
QUOTE PROGETTO INF.			244,75	244,10	244,10	244,75	244,73		247,39	247,40	247,43			247,72	247,73	247,73	247,73	247,73	247,72			244,26	247,77	247,38	247,35	247,34		244,30	243,65	243,65	244,30
DIST. PARZ. PROG. INF.			0,65	0,62	0,65	1,32			0,69	0,95				1,25	1,25							4,62	0,63	0,95	0,69			1,31	0,65	0,62	0,65

SCAVI E BONIFICHE	
STERRO	1,608 m <sup>2</sup>
SCOTICO	40,244 m
BONIFICA	28,154 m <sup>2</sup>
RILEVATI	
RIEMPIMENTO	1,344 m <sup>2</sup>
RILEVATO	83,034 m <sup>2</sup>
TERRENO VEGETALE	13,505 m
SOVRASTRUTTURA STRADALE	
STRATO DI USURA	26,750 m
STRATO DI BINDER	26,750 m
STRATO DI BASE	26,750 m
STRATO DI FONDAZIONE	5,385 m <sup>2</sup>
STRATO DI SOTTOFONDO TRATTATO	6,061 m <sup>2</sup>
SPARTITRAFFICO	0,586 m <sup>2</sup>
MANUFATTI	
CANALETTA	0,657 m <sup>2</sup>
CORDOLO	0,144 m <sup>2</sup>

SEZIONE N.: 583  
 QT. PROGETTO: 248,408  
 DIST.PROG.: 38069,61  
 DIST.PREC.: 19,61  
 DIST.SUCC.: 5,39



SCALA 1:200

QT.RIF. 232,000

QUOTE TERRENO	245,98		245,88		245,41																	
DIST.PARZIALI TERRENO	8,61		12,73																			
QUOTE PROGETTO	245,96		248,14	248,16	248,10	248,22	248,31	248,41	248,49	248,44	248,49	248,41	248,31	248,22	248,13	248,08	248,15	248,14	244,60			
DIST.PARZIALI PROGETTO	3,27		1,60	4,75	3,75	3,75	1,10	1,10	3,75	3,75	3,75	1,75	1,60	5,30								
QUOTE PROGETTO INF.	245,97	245,32	245,32	245,97	245,96	247,43	247,45	247,47	247,81	247,82	247,82	247,82	247,81	247,86	247,47	247,44	247,43	244,62	244,57	243,92	243,92	244,57
DIST. PARZ. PROG. INF.	0,65	0,62	0,65	1,32	2,21	0,69	0,95	13,38	1,25	1,25	13,00	0,63	0,95	0,69	4,21	1,36	0,65	0,62	0,65			

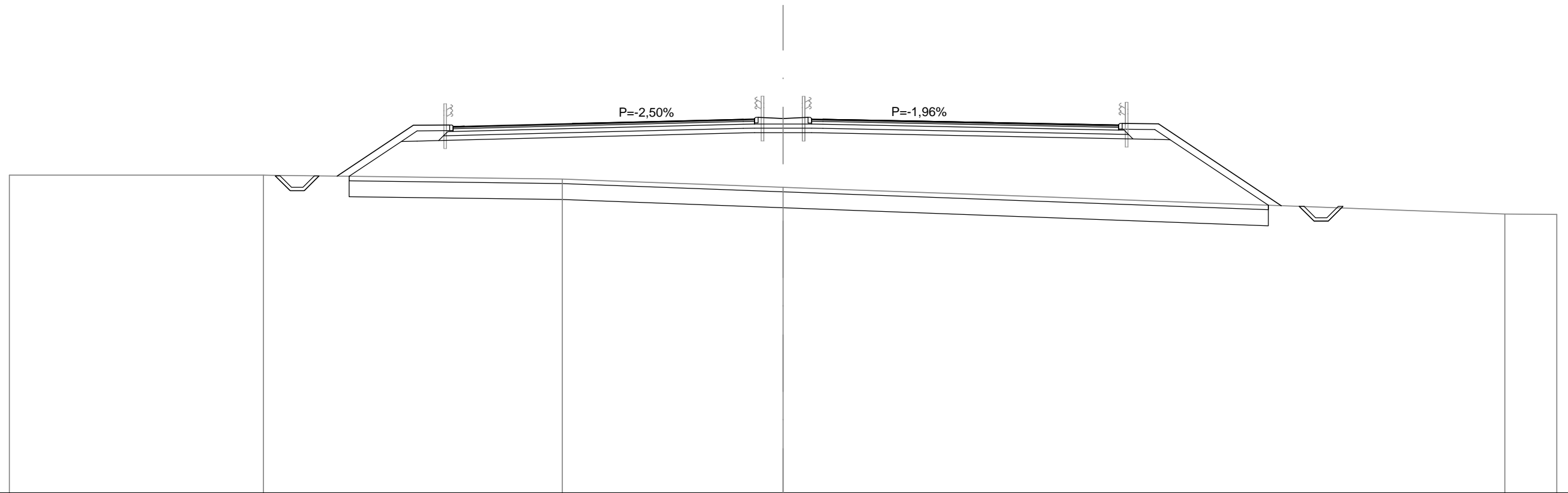


SCAVI E BONIFICHE	
STERRO	1,615 m <sup>2</sup>
SCOTICO	40,412 m
BONIFICA	28,273 m <sup>2</sup>
RILEVATI	
RIEMPIMENTO	1,331 m <sup>2</sup>
RILEVATO	83,981 m <sup>2</sup>
TERRENO VEGETALE	13,709 m
SOVRASTRUTTURA STRADALE	
STRATO DI USURA	26,750 m
STRATO DI BINDER	26,750 m
STRATO DI BASE	26,750 m
STRATO DI FONDAZIONE	5,385 m <sup>2</sup>
STRATO DI SOTTOFONDO TRATTATO	6,061 m <sup>2</sup>
SPARTITRAFFICO	0,585 m <sup>2</sup>
MANUFATTI	
CANALETTA	0,657 m <sup>2</sup>
CORDOLO	0,144 m <sup>2</sup>

SEZIONE N.: 584  
 QT. PROGETTO: 248,429  
 DIST.PROG.: 38075,00  
 DIST.PREC.: 5,39  
 DIST.SUCC.: 25,00

SCALA 1:200

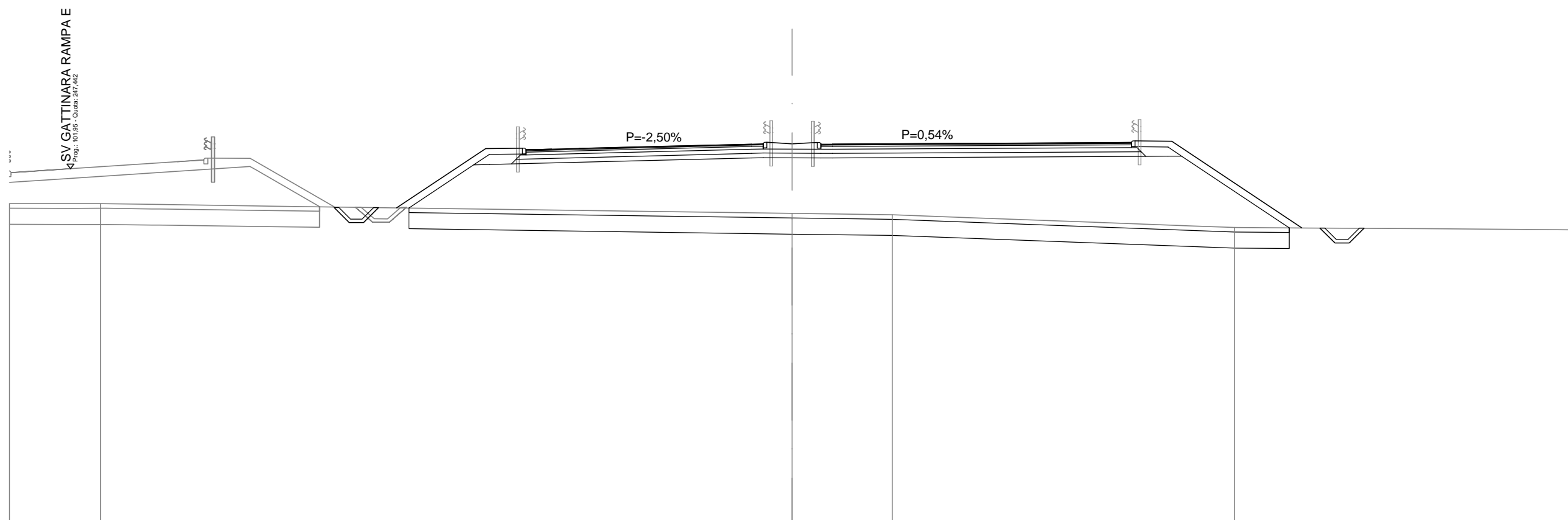
QT.RIF. 232,000



QUOTE TERRENO	245,97		245,80				245,44										244,27																			
DIST.PARZIALI TERRENO	13,13													9,70			31,72																			
QUOTE PROGETTO	245,93		248,16		248,18		248,12		248,24		248,34		248,43		248,52		248,46		248,51		248,43		248,36		248,28		248,21		248,17		248,24		248,23		244,63	
DIST.PARZIALI PROGETTO	3,35		1,60		4,75		3,75		3,75		1,10		1,10		3,75		3,75		3,75		1,75		1,60		5,39											
QUOTE PROGETTO INF.	245,94		247,45		247,47		247,49		247,83		247,84		247,84		247,84		247,83		247,95		247,56		247,54		247,53		244,65		244,60		243,95		243,95		244,60	
DIST. PARZ. PROG. INF.	0,65		0,62		0,65		1,32		2,29		0,69		0,95		13,38		1,25		1,25		13,00		0,63		0,96		0,67		4,31		1,36		0,65		0,65	

SCAVI E BONIFICHE	
STERRO	1,670 m <sup>2</sup>
SCOTICO	38,257 m
BONIFICA	26,771 m <sup>2</sup>
RILEVATI	
RIEMPIMENTO	1,272 m <sup>2</sup>
RILEVATO	85,217 m <sup>2</sup>
TERRENO VEGETALE	14,628 m
SOVRASTRUTTURA STRADALE	
STRATO DI USURA	23,812 m
STRATO DI BINDER	23,813 m
STRATO DI BASE	23,812 m
STRATO DI FONDAZIONE	4,855 m <sup>2</sup>
STRATO DI SOTTOFONDO TRATTATO	5,472 m <sup>2</sup>
SPARTITRAFFICO	0,578 m <sup>2</sup>
MANUFATTI	
CANALETTA	0,657 m <sup>2</sup>
CORDOLO	0,144 m <sup>2</sup>

SEZIONE N.: 585  
 QT. PROGETTO: 248,508  
 DIST.PROG.: 38100,00  
 DIST.PREC.: 25,00  
 DIST.SUCC.: 6,86



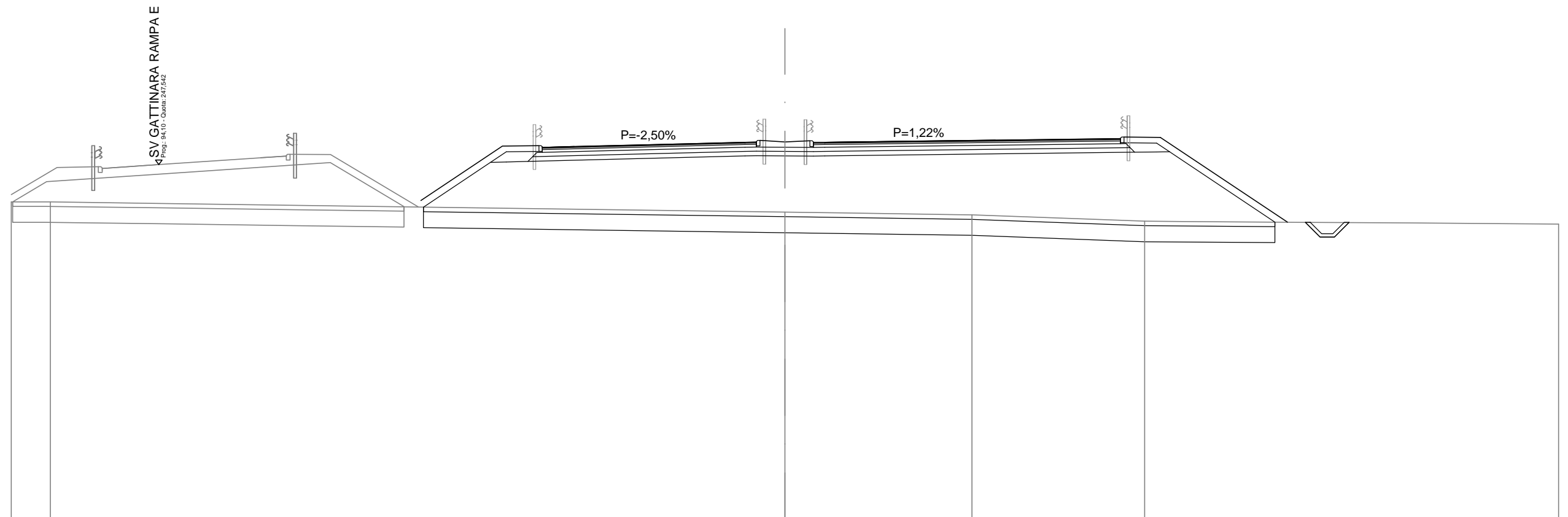
SCALA 1:200

QT.RIF. 232,000

QUOTE TERRENO	245,92													245,50				245,44			244,89														
DIST.PARZIALI TERRENO	30,04													4,36				14,87																	
QUOTE PROGETTO	245,74													248,32	248,33	249,76	248,29	248,32	248,41		248,51	248,59	248,52	248,58	248,51	248,53		248,55	248,57	248,58	248,65	248,63	244,87		
DIST.PARZIALI PROGETTO	3,86													1,60	1,13	1,19	3,75			3,75		1,10		1,10	3,75		3,75		3,75	1,75	1,60	5,64			
QUOTE PROGETTO INF.	245,75	245,10	245,10	245,75	245,73	247,61			247,62	247,65	247,91							247,92	247,91	247,90	247,91	248,36				247,98	247,99	247,99	244,87		244,86	244,21	244,21	244,86	
DIST. PARZ. PROG. INF.	0,65	0,62	0,65	1,32	2,81			0,69	0,95	10,44							1,25	1,25	13,00				0,62	0,97	0,59	4,67		1,34	0,65	0,62	0,65				

SCAVI E BONIFICHE	
STERRO	0,816 m <sup>2</sup>
SCOTICO	37,428 m
BONIFICA	26,194 m <sup>2</sup>
RILEVATI	
RIEMPIMENTO	1,256 m <sup>2</sup>
RILEVATO	85,261 m <sup>2</sup>
TERRENO VEGETALE	14,216 m
SOVRASTRUTTURA STRADALE	
STRATO DI USURA	22,911 m
STRATO DI BINDER	22,911 m
STRATO DI BASE	22,911 m
STRATO DI FONDAZIONE	4,693 m <sup>2</sup>
STRATO DI SOTTOFONDO TRATTATO	5,291 m <sup>2</sup>
SPARTITRAFFICO	0,576 m <sup>2</sup>
MANUFATTI	
CANALETTA	0,328 m <sup>2</sup>
CORDOLO	0,144 m <sup>2</sup>

SEZIONE N.: 586  
 QT. PROGETTO: 248,524  
 DIST.PROG.: 38106,86  
 DIST.PREC.: 6,86  
 DIST.SUCC.: 18,14



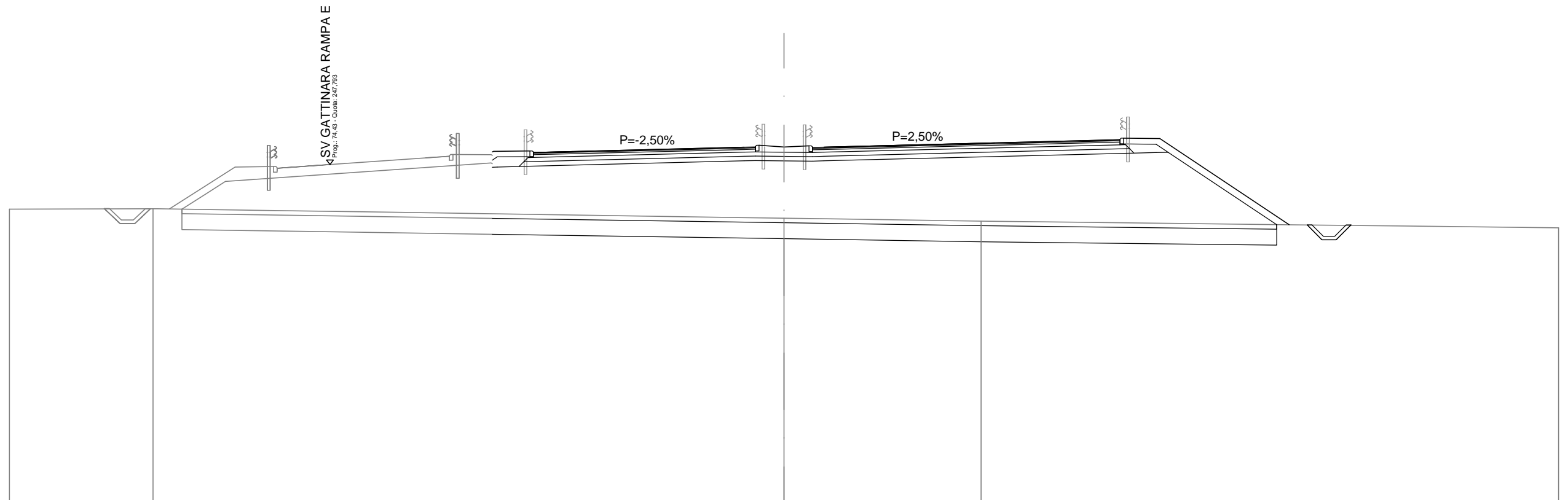
SCALA 1:200

QT.RIF. 232,000

QUOTE TERRENO	245,91																245,45	245,34	245,06									
DIST.PARZIALI TERRENO		32,28							8,22			7,59																
QUOTE PROGETTO		245,96	248,35	248,37	248,30	248,34		248,43		248,52	248,61	248,54	248,59	248,52		248,57		248,62	248,66	248,68	248,75	248,74		245,01				
DIST.PARZIALI PROGETTO		3,58	1,60	1,41		3,75		3,75		1,10	1,10		3,75		3,75		3,75	1,75	1,60		5,58							
QUOTE PROGETTO INF.		245,68	247,64	247,66	247,69					247,92	247,94	247,93	247,92	247,92				248,46	248,09	248,10	248,11			245,02	245,01	244,36	244,36	245,01
DIST. PARZ. PROG. INF.		2,95	0,69	0,95			9,54			1,25	1,25				13,00			0,62	0,97	0,57		4,63	1,34	0,65	0,62	0,65		

SCAVI E BONIFICHE	
STERRO	0,807 m <sup>2</sup>
SCOTICO	34,425 m
BONIFICA	24,095 m <sup>2</sup>
RILEVATI	
RIEMPIMENTO	1,155 m <sup>2</sup>
RILEVATO	84,214 m <sup>2</sup>
TERRENO VEGETALE	10,078 m
SOVRASTRUTTURA STRADALE	
STRATO DI USURA	23,250 m
STRATO DI BINDER	23,250 m
STRATO DI BASE	23,250 m
STRATO DI FONDAZIONE	4,754 m <sup>2</sup>
STRATO DI SOTTOFONDO TRATTATO	5,358 m <sup>2</sup>
SPARTITRAFFICO	0,573 m <sup>2</sup>
MANUFATTI	
CANALETTA	0,328 m <sup>2</sup>
CORDOLO	0,144 m <sup>2</sup>

SEZIONE N.: 587  
 QT. PROGETTO: 248,555  
 DIST.PROG.: 38125,00  
 DIST.PREC.: 18,14  
 DIST.SUCC.: 25,00



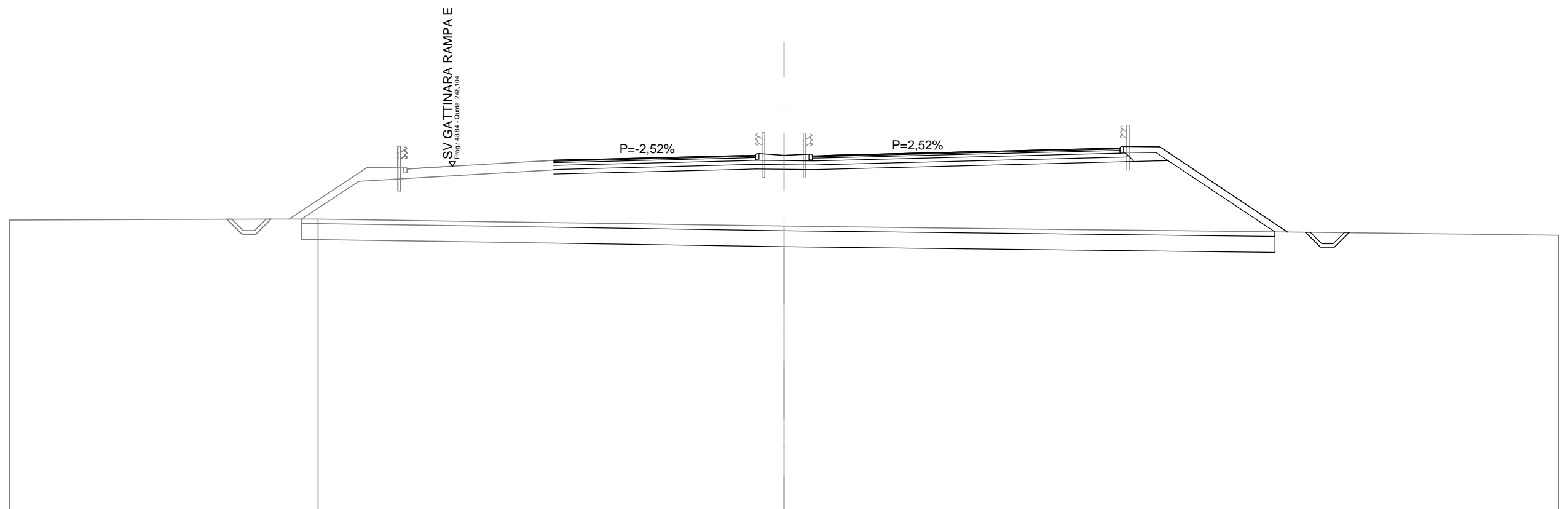
SCALA 1:200

QT.RIF. 233,000

QUOTE TERRENO	245,86															245,44				245,31							
DIST.PARZIALI TERRENO		27,70										8,65															
QUOTE PROGETTO		248,34	248,38	248,39	249,82	248,37		248,46		248,55	248,64	248,56	248,62	248,55		248,65		248,74	248,84	248,88	248,95	248,93		245,15			
DIST.PARZIALI PROGETTO		1,60	1,75	3,75	3,75		3,75		1,10	1,10		3,75	3,75	3,75	1,75	1,60	5,67										
QUOTE PROGETTO INF.		247,68	247,68	247,71					247,95	247,97	247,95	247,94	247,95			248,66	248,30	248,32	248,33				245,16	245,14	244,49	244,49	245,14
DIST. PARZ. PROG. INF.		0,95		9,88					1,25	1,25		13,00			0,61	0,97	4,76				1,34	0,65	0,62	0,65			

SCAVI E BONIFICHE	
STERRO	0,807 m <sup>2</sup>
SCOTICO	31,658 m
BONIFICA	22,159 m <sup>2</sup>
RILEVATI	
RIEMPIMENTO	0,555 m <sup>2</sup>
RILEVATO	77,350 m <sup>2</sup>
TERRENO VEGETALE	8,333 m
SOVRASTRUTTURA STRADALE	
STRATO DI USURA	22,354 m
STRATO DI BINDER	22,354 m
STRATO DI BASE	22,354 m
STRATO DI FONDAZIONE	4,533 m <sup>2</sup>
STRATO DI SOTTOFONDO TRATTATO	5,074 m <sup>2</sup>
SPARTITRAFFICO	0,572 m <sup>2</sup>
MANUFATTI	
CANALETTA	0,328 m <sup>2</sup>
CORDOLO	0,108 m <sup>2</sup>

SEZIONE N.: 588  
 QT. PROGETTO: 248,571  
 DIST.PROG.: 38150,00  
 DIST.PREC.: 25,00  
 DIST.SUCC.: 25,00



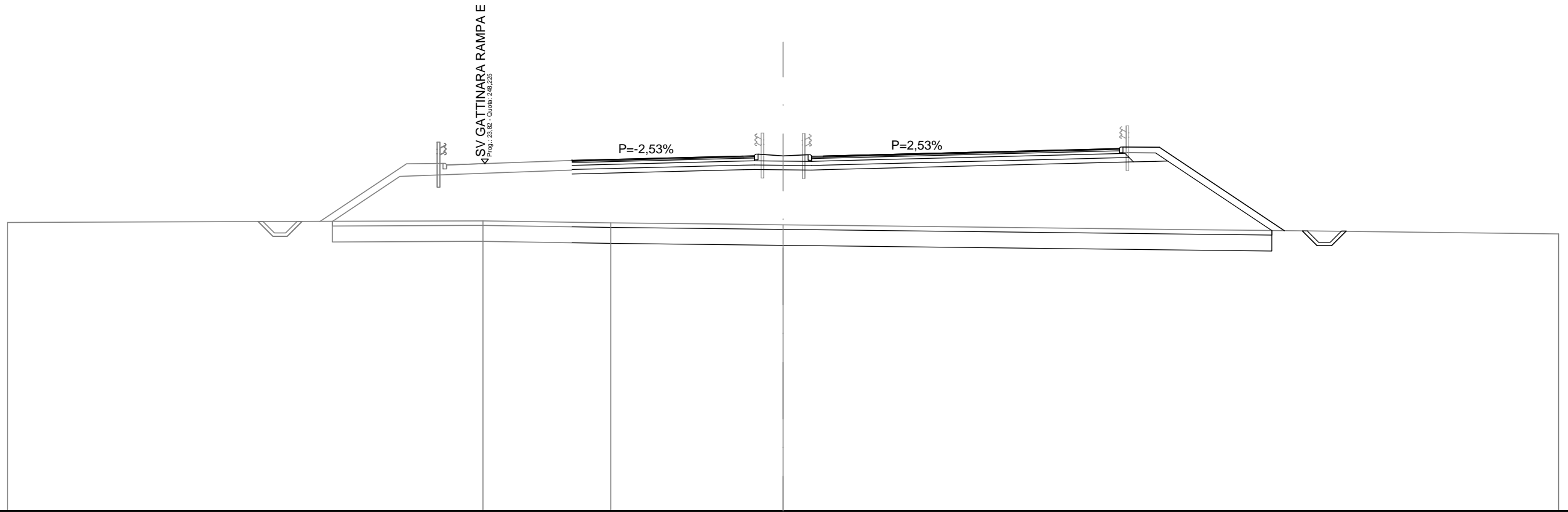
SCALA 1:200

QT.RIF. 233,000

QUOTE TERRENO	245,79														245,48										
DIST.PARZIALI TERRENO	20,45																								
QUOTE PROGETTO		248,36	248,38		248,48		248,57	248,66	248,58	248,63	248,57		248,67	248,76	248,85	248,90	248,97	248,95		245,22					
DIST.PARZIALI PROGETTO		0,85	3,75	3,75		1,10	1,10	3,75	3,75	3,75	1,75	1,60	5,60												
QUOTE PROGETTO INF.		247,76				247,97	247,98	247,97	247,96	247,97						248,68	248,31	248,34	248,35		245,22	245,21	244,56	244,56	245,21
DIST. PARZ. PROG. INF.				8,35			1,25	1,25					13,00			0,61	0,97			4,69	1,34	0,65	0,62	0,65	

SCAVI E BONIFICHE	
STERRO	0,807 m <sup>2</sup>
SCOTICO	30,683 m
BONIFICA	21,476 m <sup>2</sup>
RILEVATI	
RIEMPIMENTO	0,555 m <sup>2</sup>
RILEVATO	73,170 m <sup>2</sup>
TERRENO VEGETALE	8,185 m
SOVRASTRUTTURA STRADALE	
STRATO DI USURA	21,503 m
STRATO DI BINDER	21,503 m
STRATO DI BASE	21,503 m
STRATO DI FONDAZIONE	4,380 m <sup>2</sup>
STRATO DI SOTTOFONDO TRATTATO	4,903 m <sup>2</sup>
SPARTITRAFFICO	0,572 m <sup>2</sup>
MANUFATTI	
CANALETTA	0,328 m <sup>2</sup>
CORDOLO	0,108 m <sup>2</sup>

SEZIONE N.: 589  
 QT. PROGETTO: 248,556  
 DIST.PROG.: 38175,00  
 DIST.PREC.: 25,00  
 DIST.SUCC.: 23,86



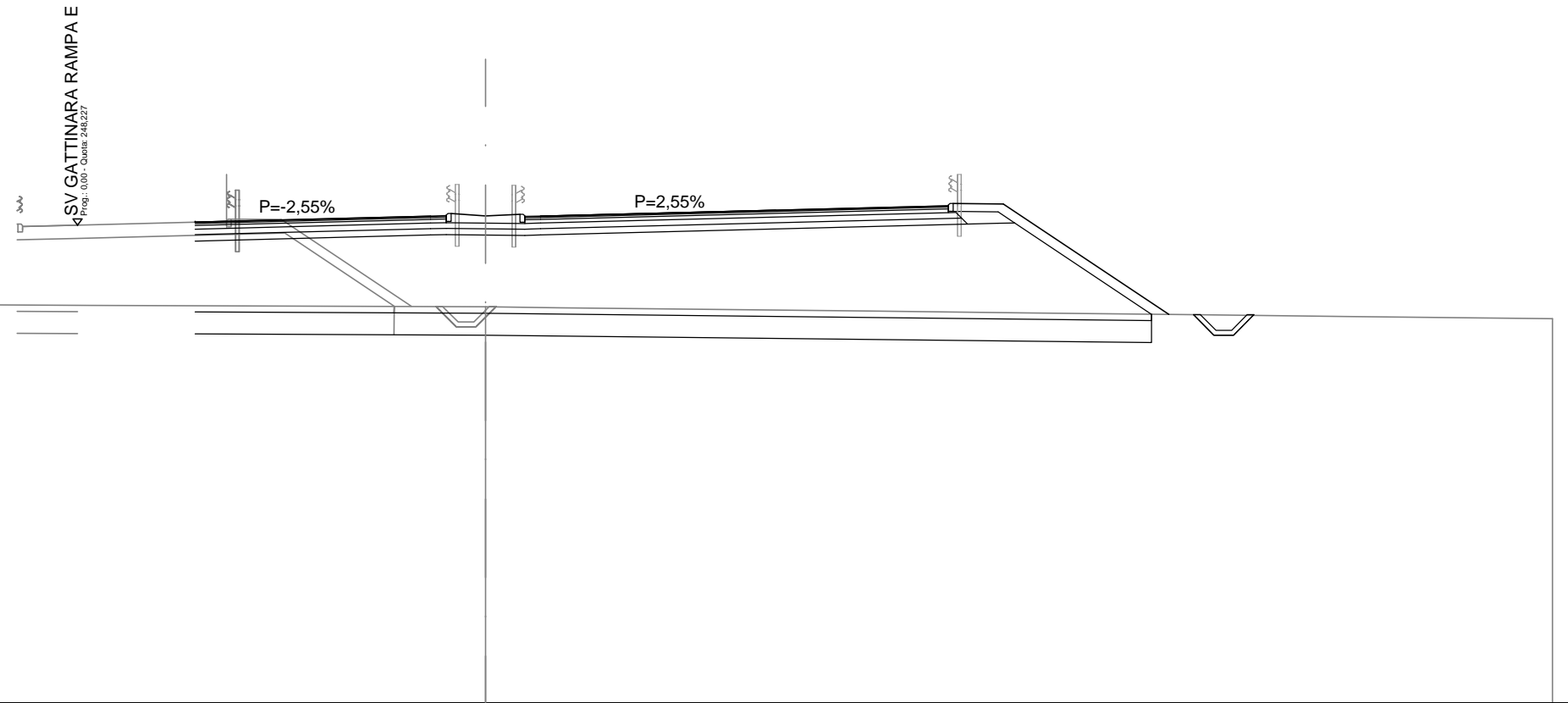
SCALA 1:200

QT.RIF. 233,000

QUOTE TERRENO	245,72	245,63	245,54													
DIST.PARZIALI TERRENO	5,60	7,55														
QUOTE PROGETTO	248,37 248,37	248,46	248,56 248,64	248,56	248,62 248,56	248,65	248,75	248,84	248,89 248,96	248,94	245,29					
DIST.PARZIALI PROGETTO	3,75	3,75	1,10 1,10	3,75	3,75	3,75	1,75	1,60	5,48							
QUOTE PROGETTO INF.	247,77	247,96 247,97	247,96	247,94 247,96	248,67 248,30	248,33 248,34	245,29	245,28 244,63 244,63	245,28							
DIST. PARZ. PROG. INF.	7,50	1,25	1,25	13,00	0,61 0,97		4,57	1,34 0,65 0,62 0,65								

SEZIONE N.: 590  
 QT. PROGETTO: 248,512  
 DIST.PROG.: 38198,86  
 DIST.PREC.: 23,86  
 DIST.SUCC.: 26,14

SCAVI E BONIFICHE	
STERRO	0,808 m <sup>2</sup>
SCOTICO	30,471 m
BONIFICA	21,329 m <sup>2</sup>
RILEVATI	
RIEMPIMENTO	0,555 m <sup>2</sup>
RILEVATO	69,556 m <sup>2</sup>
TERRENO VEGETALE	7,935 m
SOVRASTRUTTURA STRADALE	
STRATO DI USURA	21,500 m
STRATO DI BINDER	21,500 m
STRATO DI BASE	21,500 m
STRATO DI FONDAZIONE	4,379 m <sup>2</sup>
STRATO DI SOTTOFONDO TRATTATO	4,903 m <sup>2</sup>
SPARTITRAFFICO	0,572 m <sup>2</sup>
MANUFATTI	
CANALETTA	0,328 m <sup>2</sup>
CORDOLO	0,108 m <sup>2</sup>



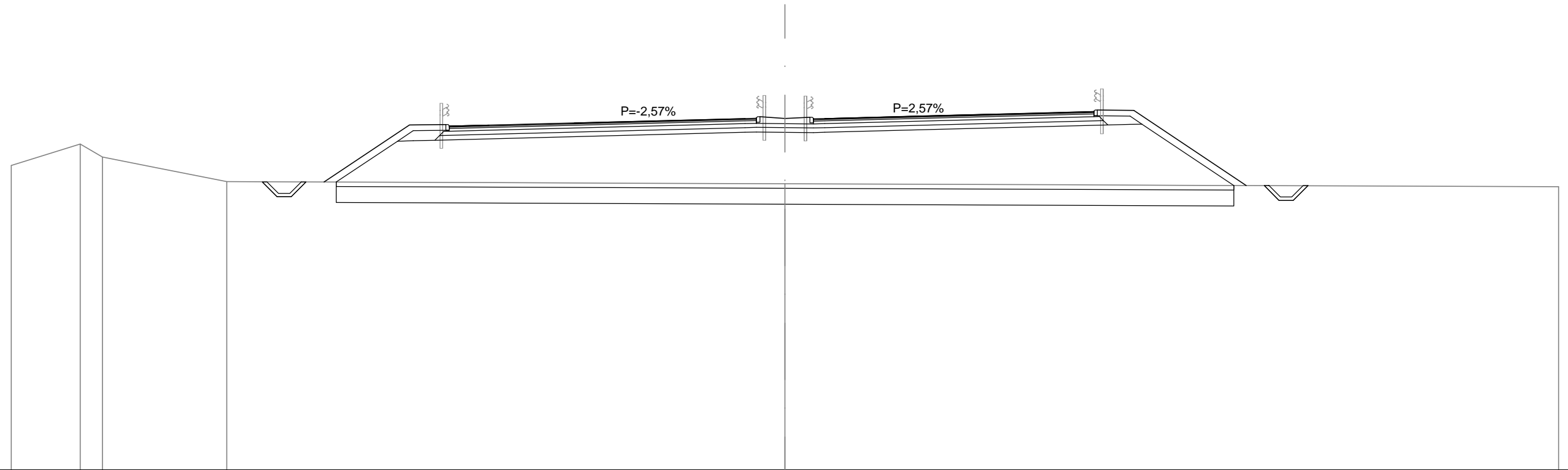
SCALA 1:200

QT.RIF. 233,000

QUOTE TERRENO	246,69	245,71														245,62																																									
DIST.PARZIALI TERRENO		3,94	21,79																																																						
QUOTE PROGETTO																248,32	248,42	248,51	248,60	248,52	248,57	248,51	248,61	248,70	248,80	248,84	248,91	248,90	245,38																												
DIST.PARZIALI PROGETTO																	3,75	3,75	1,10	1,10	3,75	3,75	3,75	1,75	1,60	5,27																															
QUOTE PROGETTO INF.																247,72														247,91	247,92	247,91	247,90	247,91														248,62	248,26	248,28	248,30	245,39	245,37	244,72	244,72	244,72	245,37
DIST. PARZ. PROG. INF.																	7,50			1,25	1,25	13,00			0,61	0,97	4,36	1,34	0,65	0,62	0,65																										

SCAVI E BONIFICHE	
STERRO	1,656 m <sup>2</sup>
SCOTICO	39,445 m
BONIFICA	27,612 m <sup>2</sup>
RILEVATI	
RIEMPIMENTO	1,228 m <sup>2</sup>
RILEVATO	81,198 m <sup>2</sup>
TERRENO VEGETALE	13,652 m
SOVRASTRUTTURA STRADALE	
STRATO DI USURA	25,831 m
STRATO DI BINDER	25,831 m
STRATO DI BASE	25,831 m
STRATO DI FONDAZIONE	5,218 m <sup>2</sup>
STRATO DI SOTTOFONDO TRATTATO	5,874 m <sup>2</sup>
SPARTITRAFFICO	0,572 m <sup>2</sup>
MANUFATTI	
CANALETTA	0,657 m <sup>2</sup>
CORDOLO	0,144 m <sup>2</sup>

SEZIONE N.: 591  
 QT. PROGETTO: 248,437  
 DIST.PROG.: 38225,00  
 DIST.PREC.: 26,14  
 DIST.SUCC.: 25,00



SCALA 1:200

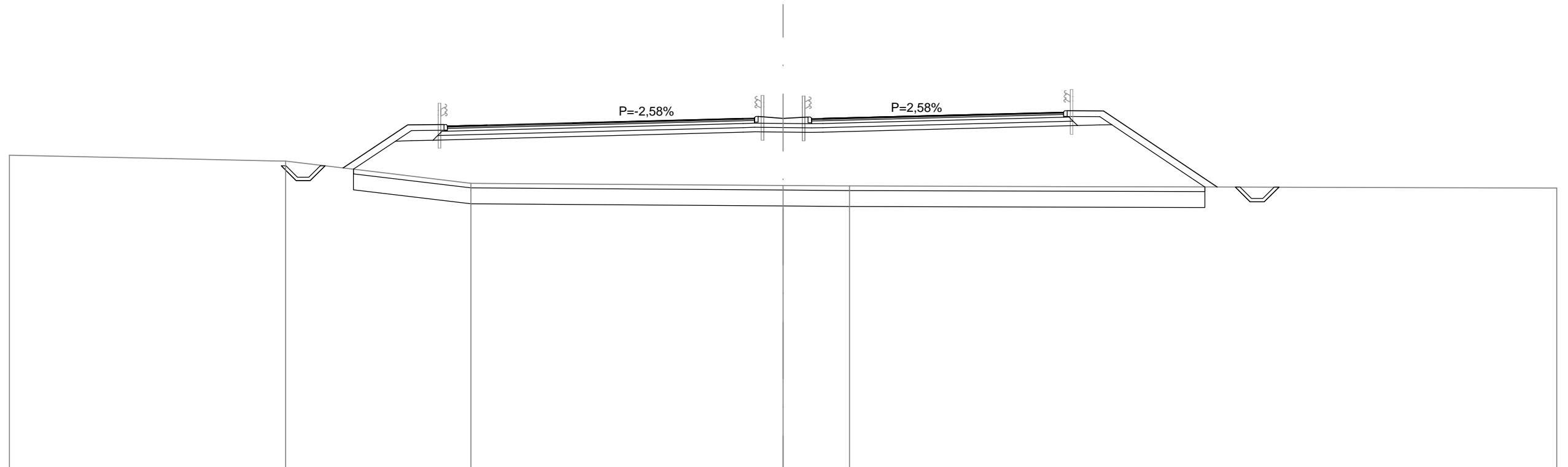
QT.RIF. 233,000

QUOTE TERRENO	247,32	246,75	245,67																245,58																
DIST.PARZIALI TERRENO	0,97	5,47		24,53																															
QUOTE PROGETTO				245,65	248,16	248,17	249,60	248,15	248,24	248,34	248,44	248,52	248,44	248,50	248,44	248,53	248,63	248,70	248,74	248,81	248,79	245,50													
DIST.PARZIALI PROGETTO				3,75	1,60	1,75	3,75	3,75	3,75	3,75	1,10	1,10	3,75	3,75	2,58	1,75	1,60	4,94																	
QUOTE PROGETTO INF.				245,66	245,01	245,01	245,66	245,65	247,44	247,46	247,49											247,84	247,85	247,84	247,82	247,84	248,74	248,16	248,18	248,19	245,50	245,50	244,85	244,85	245,50
DIST. PARZ. PROG. INF.				0,65	0,62	0,65	1,33	2,69	0,69	0,95	13,63										1,25	1,25	11,83			0,61	0,97	4,04			1,33	0,65	0,62	0,65	



SCAVI E BONIFICHE	
STERRO	1,870 m <sup>2</sup>
SCOTICO	37,456 m
BONIFICA	26,193 m <sup>2</sup>
RILEVATI	
RIEMPIMENTO	1,228 m <sup>2</sup>
RILEVATO	78,477 m <sup>2</sup>
TERRENO VEGETALE	12,622 m
SOVRASTRUTTURA STRADALE	
STRATO DI USURA	24,581 m
STRATO DI BINDER	24,581 m
STRATO DI BASE	24,581 m
STRATO DI FONDAZIONE	4,993 m <sup>2</sup>
STRATO DI SOTTOFONDO TRATTATO	5,624 m <sup>2</sup>
SPARTITRAFFICO	0,572 m <sup>2</sup>
MANUFATTI	
CANALETTA	0,657 m <sup>2</sup>
CORDOLO	0,144 m <sup>2</sup>

SEZIONE N.: 592  
 QT. PROGETTO: 248,362  
 DIST.PROG.: 38250,00  
 DIST.PREC.: 25,00  
 DIST.SUCC.: 25,00



SCALA 1:200

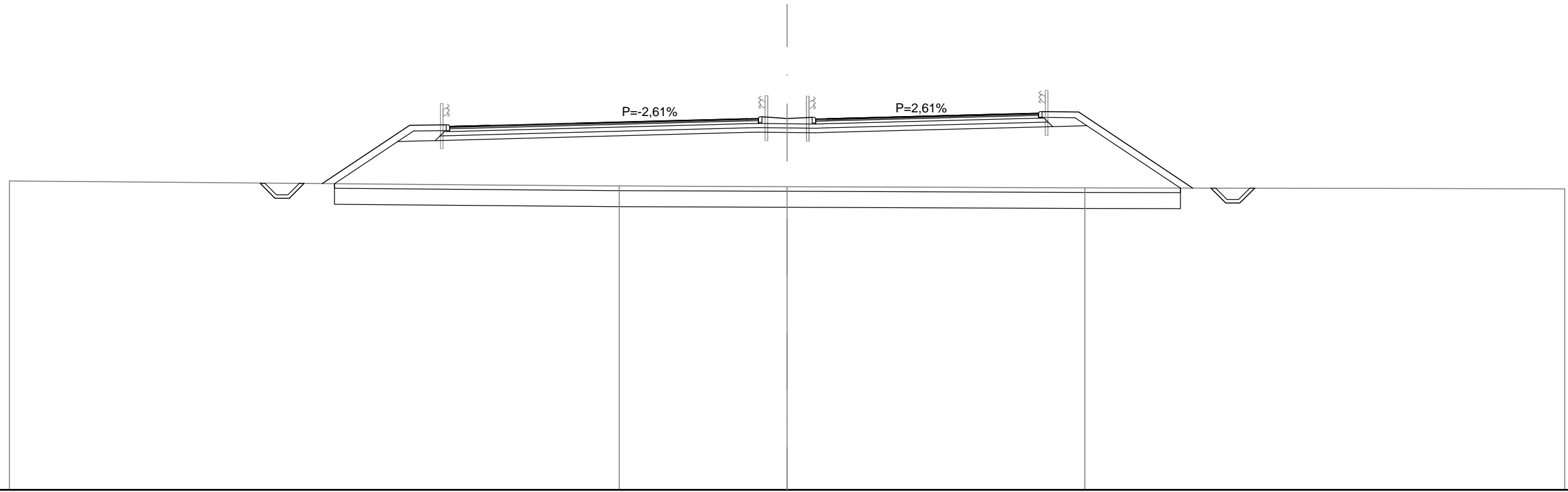
QT.RIF. 233,000

QUOTE TERRENO	246,49													245,52													245,42	245,40									
DIST.PARZIALI TERRENO	8,14												13,72												2,92												
QUOTE PROGETTO	246,19			248,08	248,10	249,53	248,07	248,17			248,27	248,36	248,45	248,37	248,42	248,36	248,46			248,56	248,59	248,63	248,70	248,69	245,35												
DIST.PARZIALI PROGETTO	2,84			1,60	1,75	3,75	3,75	3,75	3,75	1,10	1,10	3,75	3,75	1,33	1,75	1,60	5,00																				
QUOTE PROGETTO INF.	246,28	245,63	245,63	246,28	246,13	247,37	247,39	247,41													247,76	247,77	247,76	247,75	247,76				248,41	248,05	248,08	248,09	245,35	245,35	244,70	244,70	245,35
DIST. PARZ. PROG. INF.	0,65	0,62	0,65	1,25	1,85	0,69	0,95	13,63												1,25	1,25	10,58			0,61	0,97	4,10		1,33	0,65	0,62	0,65					



SCAVI E BONIFICHE	
STERRO	1,668 m <sup>2</sup>
SCOTICO	36,982 m
BONIFICA	25,887 m <sup>2</sup>
RILEVATI	
RIEMPIMENTO	1,228 m <sup>2</sup>
RILEVATO	77,711 m <sup>2</sup>
TERRENO VEGETALE	13,787 m
SOVRASTRUTTURA STRADALE	
STRATO DI USURA	23,250 m
STRATO DI BINDER	23,250 m
STRATO DI BASE	23,250 m
STRATO DI FONDAZIONE	4,754 m <sup>2</sup>
STRATO DI SOTTOFONDO TRATTATO	5,358 m <sup>2</sup>
SPARTITRAFFICO	0,572 m <sup>2</sup>
MANUFATTI	
CANALETTA	0,657 m <sup>2</sup>
CORDOLO	0,144 m <sup>2</sup>

SEZIONE N.: 594  
 QT. PROGETTO: 248,212  
 DIST.PROG.: 38300,00  
 DIST.PREC.: 25,00  
 DIST.SUCC.: 25,00




SCALA 1:200

QT.RIF. 232,000

QUOTE TERRENO							245,27			245,24									245,19														
DIST.PARZIALI TERRENO											7,33																						
QUOTE PROGETTO				245,38		247,93	247,94	249,37	247,92		248,02		248,11		248,21	248,30	248,22	248,27	248,21		248,31		248,41	248,45	248,52	248,51		245,18					
DIST.PARZIALI PROGETTO					3,82	1,60	1,75	3,75	3,75	3,75	3,75		3,75		1,10	1,10	3,75	3,75	1,75	1,60	4,99												
QUOTE PROGETTO INF.		245,38	244,73	244,73	245,38	245,37		247,21	247,23	247,26					247,61	247,62	247,61	247,60	247,61					248,23	247,87	247,89	247,91		245,18	245,18	244,53	244,53	245,18
DIST. PARZ. PROG. INF.		0,65	0,62	0,65	1,32			2,76	0,70	0,95					13,63									0,61	0,97			4,09		1,33	0,65	0,62	0,65

SCAVI E BONIFICHE	
STERRO	1,665 m <sup>2</sup>
SCOTICO	36,892 m
BONIFICA	25,824 m <sup>2</sup>
RILEVATI	
RIEMPIMENTO	1,229 m <sup>2</sup>
RILEVATO	76,527 m <sup>2</sup>
TERRENO VEGETALE	13,680 m
SOVRASTRUTTURA STRADALE	
STRATO DI USURA	23,250 m
STRATO DI BINDER	23,250 m
STRATO DI BASE	23,250 m
STRATO DI FONDAZIONE	4,754 m <sup>2</sup>
STRATO DI SOTTOFONDO TRATTATO	5,358 m <sup>2</sup>
SPARTITRAFFICO	0,572 m <sup>2</sup>
MANUFATTI	
CANALETTA	0,657 m <sup>2</sup>
CORDOLO	0,144 m <sup>2</sup>

SEZIONE N.: 595  
 QT. PROGETTO: 248,137  
 DIST.PROG.: 38325,00  
 DIST.PREC.: 25,00  
 DIST.SUCC.: 25,00



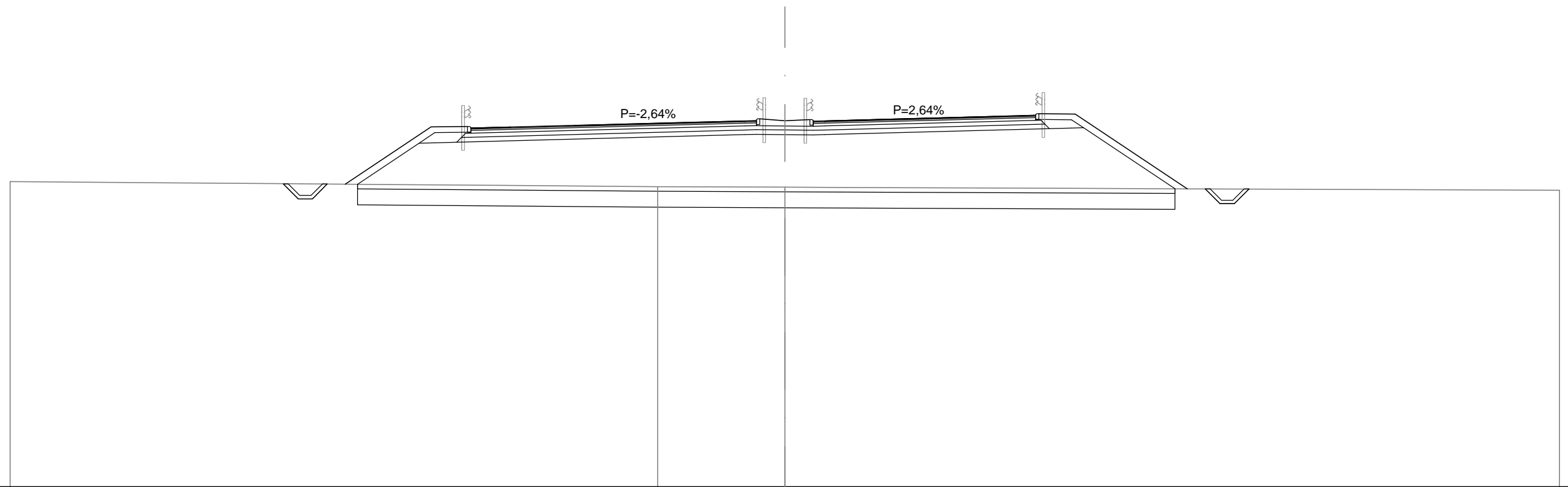
SCALA 1:200

QT.RIF. 232,000

QUOTE TERRENO																245,22																245,20															
DIST.PARZIALI TERRENO																6,54																															
QUOTE PROGETTO				245,34				247,85	247,87	249,30	247,84				247,94				248,04	248,14	248,22	248,14	248,20	248,14				248,24				248,33	248,38	248,45	248,43				245,13								
DIST.PARZIALI PROGETTO				3,77				1,60	1,75	3,75	3,75				3,75				3,75	1,10	1,10				3,75	3,75				1,75	1,60				4,95												
QUOTE PROGETTO INF.	245,34	244,69	244,69	245,34	245,33				247,14	247,15	247,18							247,54	247,55	247,54	247,52	247,54							248,16	247,80	247,82	247,84				245,13	245,13	244,48	244,48	245,13							
DIST. PARZ. PROG. INF.	0,65	0,62	0,65	1,32	2,70				0,70	0,95							13,63				1,25	1,25				9,25				0,61	0,97				4,05	1,33	0,65	0,62	0,65								

SCAVI E BONIFICHE	
STERRO	1,664 m <sup>2</sup>
SCOTICO	35,879 m
BONIFICA	25,115 m <sup>2</sup>
RILEVATI	
RIEMPIMENTO	1,229 m <sup>2</sup>
RILEVATO	73,717 m <sup>2</sup>
TERRENO VEGETALE	13,634 m
SOVRASTRUTTURA STRADALE	
STRATO DI USURA	22,276 m
STRATO DI BINDER	22,276 m
STRATO DI BASE	22,276 m
STRATO DI FONDAZIONE	4,579 m <sup>2</sup>
STRATO DI SOTTOFONDO TRATTATO	5,163 m <sup>2</sup>
SPARTITRAFFICO	0,572 m <sup>2</sup>
MANUFATTI	
CANALETTA	0,657 m <sup>2</sup>
CORDOLO	0,144 m <sup>2</sup>

SEZIONE N.: 596  
 QT. PROGETTO: 248,062  
 DIST.PROG.: 38350,00  
 DIST.PREC.: 25,00  
 DIST.SUCC.: 25,00



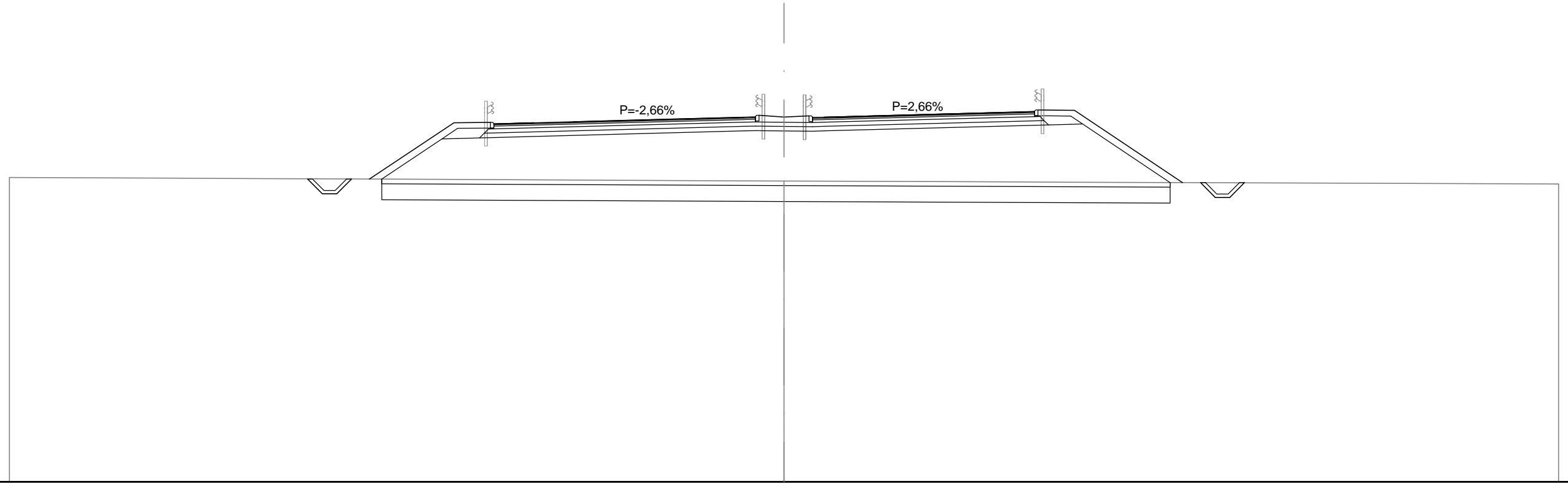
SCALA 1:200

QT.RIF. 232,000

QUOTE TERRENO									245,18		245,15														
DIST.PARZIALI TERRENO										5,58															
QUOTE PROGETTO			245,29		247,80	247,81	249,24	247,79	247,86	247,96	248,06	248,15	248,07	248,12	248,06	248,16	248,26	248,31	248,38	248,36	245,08				
DIST.PARZIALI PROGETTO				3,77	1,60	1,75	2,78	3,75	3,75	3,75	1,10	1,10	3,75	3,75	1,75	1,60	4,91								
QUOTE PROGETTO INF.		245,29	244,64	244,64	245,29	245,28	247,08	247,10	247,13		247,46	247,47	247,46	247,45	247,46		248,09	247,72	247,75	247,76	245,09	245,08	244,43	244,43	245,08
DIST. PARZ. PROG. INF.		0,65	0,62	0,65	1,32	2,70	0,70	0,95		12,66	1,25	1,25			9,25		0,61	0,97		4,01	1,33	0,65	0,62	0,65	

SCAVI E BONIFICHE	
STERRO	1,658 m <sup>2</sup>
SCOTICO	34,609 m
BONIFICA	24,226 m <sup>2</sup>
RILEVATI	
RIEMPIMENTO	1,229 m <sup>2</sup>
RILEVATO	68,213 m <sup>2</sup>
TERRENO VEGETALE	13,363 m
SOVRASTRUTTURA STRADALE	
STRATO DI USURA	21,234 m
STRATO DI BINDER	21,234 m
STRATO DI BASE	21,234 m
STRATO DI FONDAZIONE	4,391 m <sup>2</sup>
STRATO DI SOTTOFONDO TRATTATO	4,955 m <sup>2</sup>
SPARTITRAFFICO	0,572 m <sup>2</sup>
MANUFATTI	
CANALETTA	0,657 m <sup>2</sup>
CORDOLO	0,144 m <sup>2</sup>

SEZIONE N.: 597  
 QT. PROGETTO: 247,987  
 DIST.PROG.: 38375,00  
 DIST.PREC.: 25,00  
 DIST.SUCC.: 25,00



SCALA 1:200

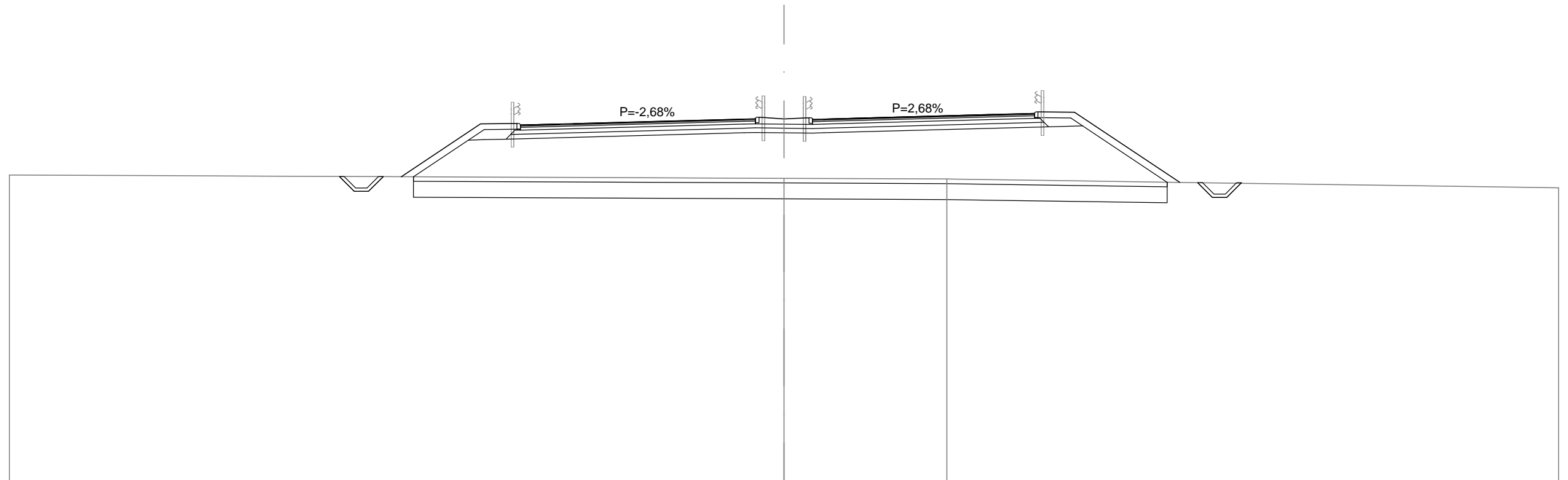
QT.RIF. 232,000

QUOTE TERRENO																245,19																																
DIST.PARZIALI TERRENO																																																
QUOTE PROGETTO				245,27				247,75	247,76	249,19	247,74	247,79				247,89				247,99	248,07	247,99	248,05	247,99				248,09				248,19	248,23	248,30	248,29				245,12									
DIST.PARZIALI PROGETTO				3,71				1,60	1,75	1,73				3,75				3,75				1,10	1,10				3,75				3,75	1,75	1,60				4,75											
QUOTE PROGETTO INF.	245,28	244,63	244,63	245,28	245,27				247,03	247,05	247,08																247,39	247,40	247,39	247,37	247,39				248,01	247,65	247,67	247,69				245,12	245,12	244,47	244,47	245,12		
DIST. PARZ. PROG. INF.	0,65	0,62	0,65	1,33				2,64	0,70	0,95																11,61				1,25	1,25				9,25				0,61	0,97				3,85	1,33	0,65	0,62	0,65



SCAVI E BONIFICHE	
STERRO	1,638 m <sup>2</sup>
SCOTICO	33,077 m
BONIFICA	23,153 m <sup>2</sup>
RILEVATI	
RIEMPIMENTO	1,229 m <sup>2</sup>
RILEVATO	60,284 m <sup>2</sup>
TERRENO VEGETALE	12,931 m
SOVRASTRUTTURA STRADALE	
STRATO DI USURA	20,070 m
STRATO DI BINDER	20,070 m
STRATO DI BASE	20,070 m
STRATO DI FONDAZIONE	4,181 m <sup>2</sup>
STRATO DI SOTTOFONDO TRATTATO	4,722 m <sup>2</sup>
SPARTITRAFFICO	0,572 m <sup>2</sup>
MANUFATTI	
CANALETTA	0,657 m <sup>2</sup>
CORDOLO	0,144 m <sup>2</sup>

SEZIONE N.: 599  
 QT. PROGETTO: 247,903  
 DIST.PROG.: 38402,94  
 DIST.PREC.: 2,94  
 DIST.SUCC.: 22,06



SCALA 1:200

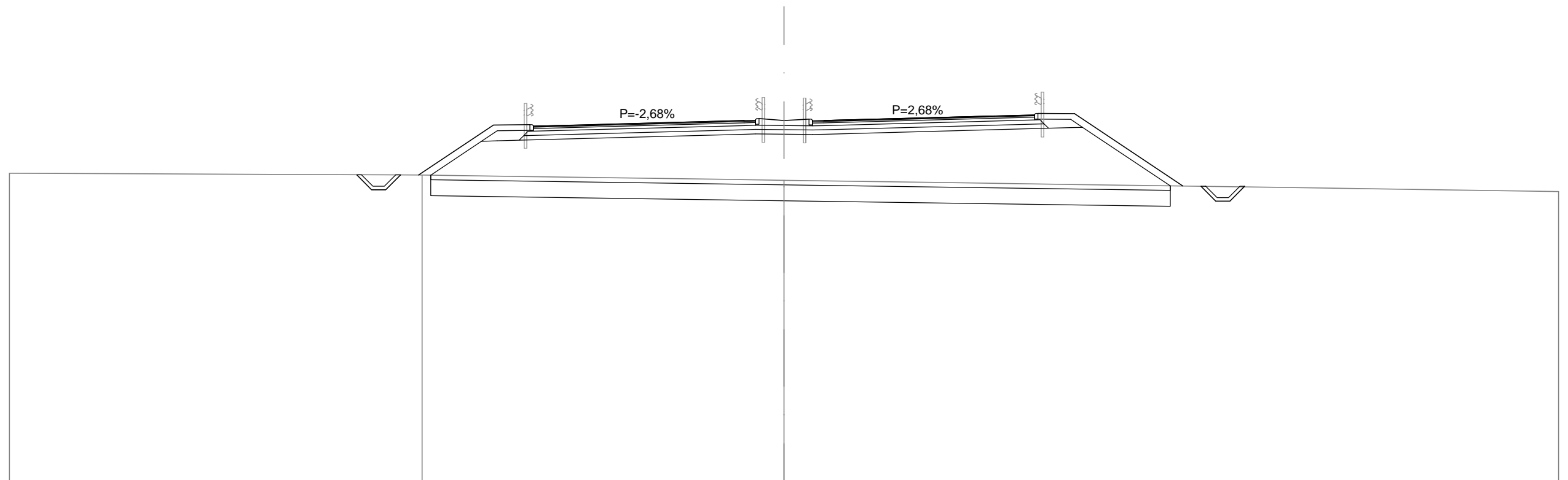
QT.RIF. 232,000

QUOTE TERRENO																			245,30	245,27																								
DIST.PARZIALI TERRENO																			7,15																									
QUOTE PROGETTO				245,37			247,69	247,71	249,14	247,69	247,70			247,80			247,90	247,99	247,91	247,96	247,90			248,00			248,10	248,15	248,22	248,20			245,12											
DIST.PARZIALI PROGETTO				3,48		1,60	1,75	0,57	3,75		3,75		1,10		1,10	3,75		3,75		1,75	1,60	4,62																						
QUOTE PROGETTO INF.	245,38	244,73	244,73	245,38	245,37	246,98	247,00	247,02											247,30	247,32	247,30	247,29	247,30											247,93	247,57	247,59	247,61			245,13	245,11	244,46	244,46	245,11
DIST. PARZ. PROG. INF.	0,65	0,62	0,65	1,33	2,41	0,70	0,95	10,45										1,25		1,25	9,25										0,61	0,97	3,71		1,34		0,65	0,62	0,65					



SCAVI E BONIFICHE	
STERRO	1,638 m <sup>2</sup>
SCOTICO	32,467 m
BONIFICA	22,724 m <sup>2</sup>
RILEVATI	
RIEMPIMENTO	1,229 m <sup>2</sup>
RILEVATO	59,692 m <sup>2</sup>
TERRENO VEGETALE	12,873 m
SOVRASTRUTTURA STRADALE	
STRATO DI USURA	19,500 m
STRATO DI BINDER	19,500 m
STRATO DI BASE	19,500 m
STRATO DI FONDAZIONE	4,079 m <sup>2</sup>
STRATO DI SOTTOFONDO TRATTATO	4,608 m <sup>2</sup>
SPARTITRAFFICO	0,572 m <sup>2</sup>
MANUFATTI	
CANALETTA	0,657 m <sup>2</sup>
CORDOLO	0,144 m <sup>2</sup>

SEZIONE N.: 600  
 QT. PROGETTO: 247,837  
 DIST.PROG.: 38425,00  
 DIST.PREC.: 22,06  
 DIST.SUCC.: 25,00



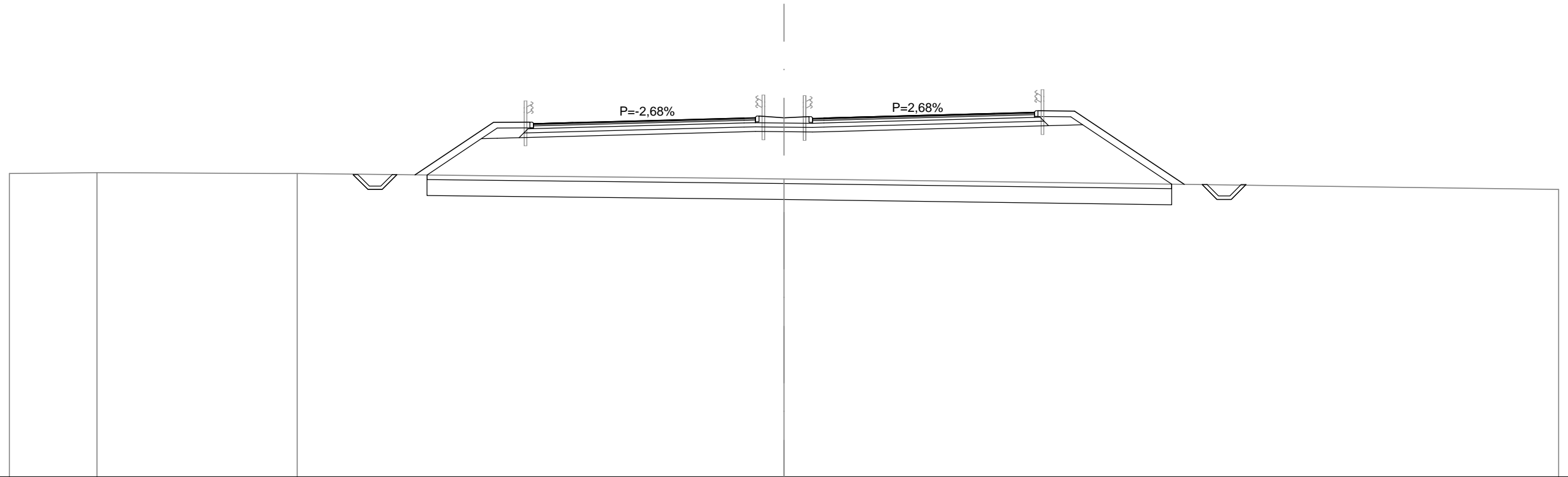
SCALA 1:200

QT.RIF. 232,000

QUOTE TERRENO	245,45		245,22																			
DIST.PARZIALI TERRENO	15,88																					
QUOTE PROGETTO	245,45	247,64	247,66	249,09	247,64	247,74	247,84	247,92	247,84	247,90	247,84	247,94	248,04	248,08	248,15	248,14	244,96					
DIST.PARZIALI PROGETTO	3,29	1,60	1,75	3,75	3,75	1,10	1,10	3,75	3,75	1,75	1,60	4,76										
QUOTE PROGETTO INF.	245,45	244,80	244,80	245,45	245,44	246,93	246,95	246,97	247,24	247,25	247,24	247,22	247,24	247,86	247,50	247,53	247,54	244,97	244,95	244,30	244,30	244,95
DIST. PARZ. PROG. INF.	0,65	0,62	0,65	1,32	2,23	0,70	0,95	9,88	1,25	1,25	9,25	0,61	0,97	3,85	1,34	0,65	0,62	0,65				

SCAVI E BONIFICHE	
STERRO	1,652 m <sup>2</sup>
SCOTICO	32,683 m
BONIFICA	22,876 m <sup>2</sup>
RILEVATI	
RIEMPIMENTO	1,229 m <sup>2</sup>
RILEVATO	61,728 m <sup>2</sup>
TERRENO VEGETALE	13,133 m
SOVRASTRUTTURA STRADALE	
STRATO DI USURA	19,500 m
STRATO DI BINDER	19,500 m
STRATO DI BASE	19,500 m
STRATO DI FONDAZIONE	4,079 m <sup>2</sup>
STRATO DI SOTTOFONDO TRATTATO	4,608 m <sup>2</sup>
SPARTITRAFFICO	0,572 m <sup>2</sup>
MANUFATTI	
CANALETTA	0,657 m <sup>2</sup>
CORDOLO	0,144 m <sup>2</sup>

SEZIONE N.: 601  
 QT. PROGETTO: 247,762  
 DIST.PROG.: 38450,00  
 DIST.PREC.: 25,00  
 DIST.SUCC.: 14,47



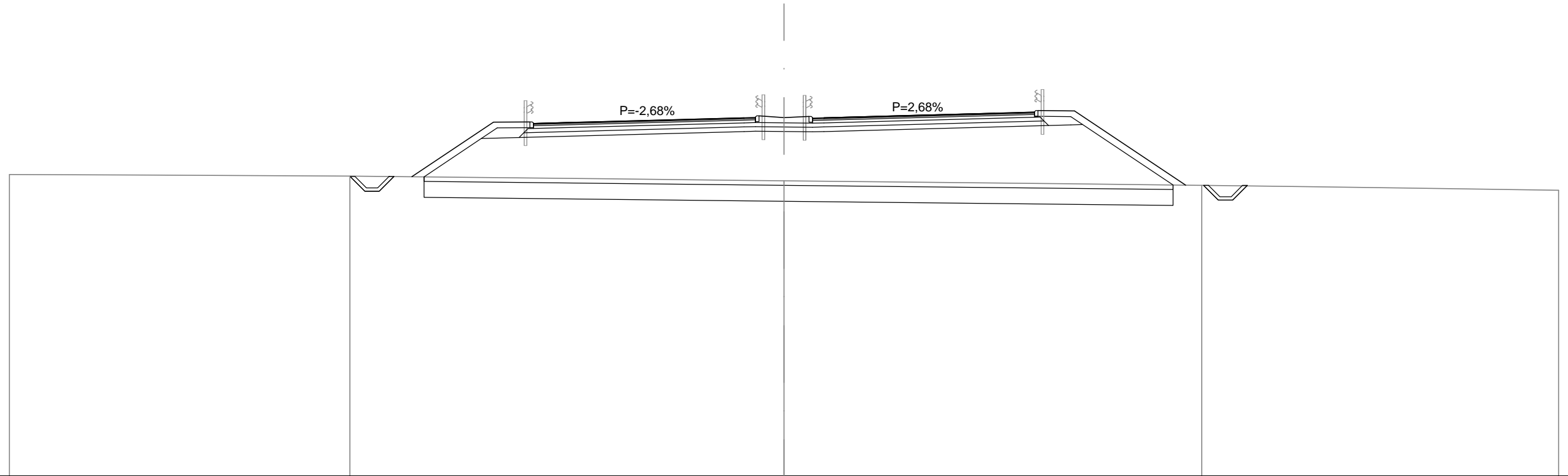
SCALA 1:200

QT.RIF. 232,000

QUOTE TERRENO	245,36	245,33															245,09												
DIST.PARZIALI TERRENO	8,78		21,37																										
QUOTE PROGETTO			245,27		247,57	247,58	249,01	247,56		247,66		247,76	247,85	247,77		247,82	247,76		247,86	247,96	248,01	248,08	248,06		244,85				
DIST.PARZIALI PROGETTO				3,45	1,60	1,75	3,75	3,75		3,75	1,10	1,10		3,75	3,75	1,75	1,60	4,82											
QUOTE PROGETTO INF.			245,28	244,63	244,63	245,28	245,26	246,85	246,87	246,90		247,16	247,17	247,16	247,15	247,16		247,79	247,43	247,45	247,47				244,86	244,84	244,19	244,19	244,84
DIST. PARZ. PROG. INF.			0,65	0,62	0,65	1,32	2,38	0,70	0,95		9,88	1,25	1,25		9,25	0,61	0,97	3,91						1,34	0,65	0,62	0,65		

SCAVI E BONIFICHE	
STERRO	1,652 m <sup>2</sup>
SCOTICO	32,876 m
BONIFICA	23,012 m <sup>2</sup>
RILEVATI	
RIEMPIMENTO	1,229 m <sup>2</sup>
RILEVATO	64,213 m <sup>2</sup>
TERRENO VEGETALE	13,364 m
SOVRASTRUTTURA STRADALE	
STRATO DI USURA	19,500 m
STRATO DI BINDER	19,500 m
STRATO DI BASE	19,500 m
STRATO DI FONDAZIONE	4,079 m <sup>2</sup>
STRATO DI SOTTOFONDO TRATTATO	4,608 m <sup>2</sup>
SPARTITRAFFICO	0,572 m <sup>2</sup>
MANUFATTI	
CANALETTA	0,657 m <sup>2</sup>
CORDOLO	0,144 m <sup>2</sup>

SEZIONE N.: 602  
 QT. PROGETTO: 247,718  
 DIST.PROG.: 38464,47  
 DIST.PREC.: 14,47  
 DIST.SUCC.: 10,53



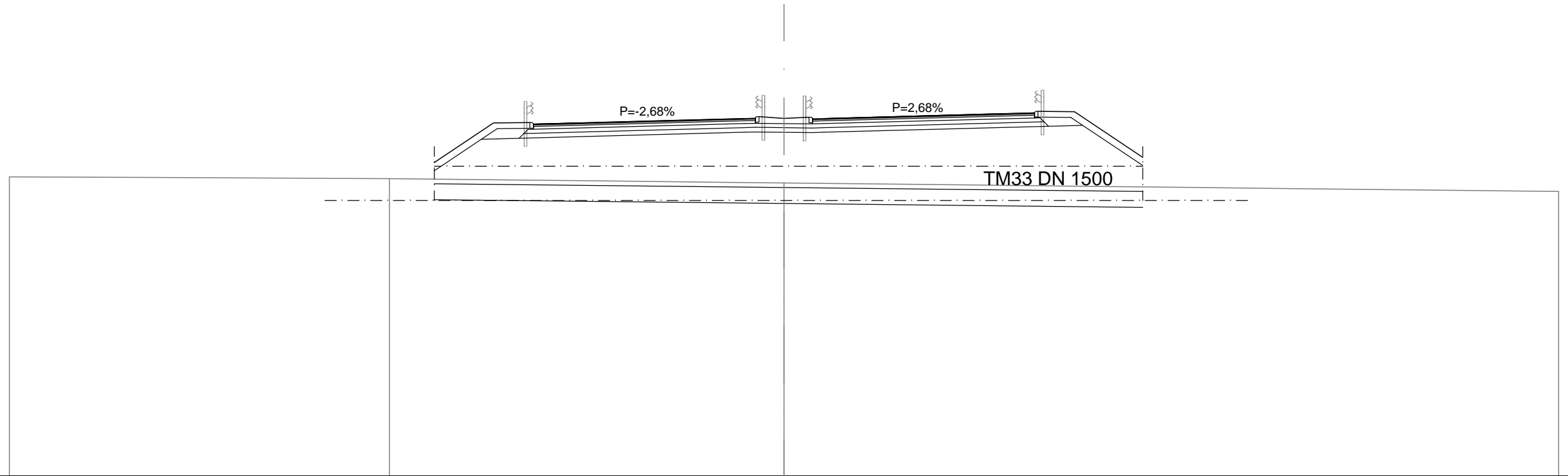
SCALA 1:200

QT.RIF. 232,000

QUOTE TERRENO	245,17										244,96										244,76															
DIST.PARZIALI TERRENO	19,05										18,34																									
QUOTE PROGETTO	245,14		247,52		247,54		247,52		247,62		247,72		247,81		247,72		247,78		247,72		247,82		247,92		247,97		248,04		248,02		244,77					
DIST.PARZIALI PROGETTO	3,58		1,60		1,75		3,75		3,75		1,10		1,10		3,75		3,75		1,75		1,60		4,88													
QUOTE PROGETTO INF.	245,15		244,50		244,50		245,15		245,13		246,81		246,83		246,85		247,12		247,13		247,12		247,10		247,12		247,75		247,38		247,41		247,42		244,77	
DIST. PARZ. PROG. INF.	0,65		0,62		0,65		1,32		2,52		0,70		0,95		9,88		1,25		1,25		9,25		0,61		0,97		3,97		1,34		0,65		0,62		0,65	

SCAVI E BONIFICHE	
STERRO	1,646 m <sup>2</sup>
SCOTICO	33,075 m
BONIFICA	23,151 m <sup>2</sup>
RILEVATI	
RIEMPIMENTO	1,229 m <sup>2</sup>
RILEVATO	66,382 m <sup>2</sup>
TERRENO VEGETALE	13,603 m
SOVRASTRUTTURA STRADALE	
STRATO DI USURA	19,500 m
STRATO DI BINDER	19,500 m
STRATO DI BASE	19,500 m
STRATO DI FONDAZIONE	4,079 m <sup>2</sup>
STRATO DI SOTTOFONDO TRATTATO	4,608 m <sup>2</sup>
SPARTITRAFFICO	0,572 m <sup>2</sup>
MANUFATTI	
CANALETTA	0,657 m <sup>2</sup>
CORDOLO	0,144 m <sup>2</sup>

SEZIONE N.: 603  
 QT. PROGETTO: 247,687  
 DIST.PROG.: 38475,00  
 DIST.PREC.: 10,53  
 DIST.SUCC.: 25,00



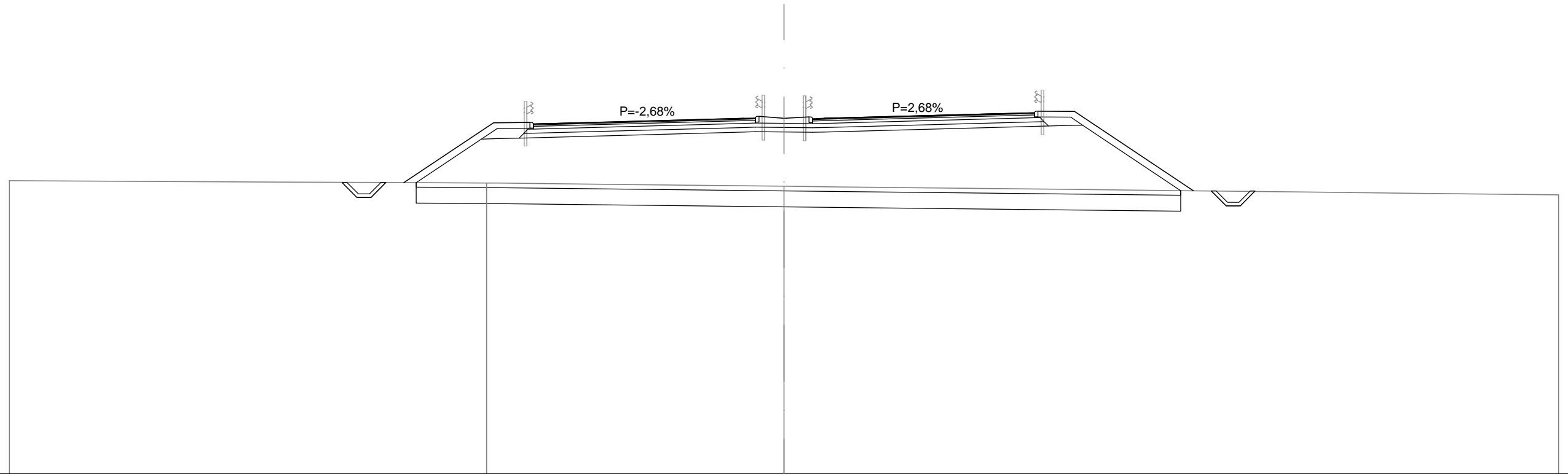
SCALA 1:200

QT.RIF. 232,000

QUOTE TERRENO	245,05												244,86																																								
DIST.PARZIALI TERRENO	17,32																																																				
QUOTE PROGETTO	245,04		247,49		247,51		247,49		247,59		247,69		247,77		247,69		247,75		247,69		247,79		247,89		247,93		248,00		247,99		244,67																						
DIST.PARZIALI PROGETTO	3,67		1,60	1,75	3,75		3,75		1,10	1,10	3,75		3,75		1,75	1,60	4,98																																				
QUOTE PROGETTO INF.	245,05	244,40	244,40	245,05	245,04	246,78	246,80	246,82											247,09	247,10	247,09	247,07	247,09											247,71	247,35	247,38	247,39											244,67	244,66	244,01	244,01	244,01	244,66
DIST. PARZ. PROG. INF.	0,65	0,62	0,65	1,32	2,61	0,70	0,95	9,88										1,25	1,25	9,25										0,61	0,97	0,97	0,97	4,07										1,34	0,65	0,62	0,65	0,65					

SCAVI E BONIFICHE	
STERRO	1,645 m <sup>2</sup>
SCOTICO	33,563 m
BONIFICA	23,493 m <sup>2</sup>
RILEVATI	
RIEMPIMENTO	1,229 m <sup>2</sup>
RILEVATO	71,514 m <sup>2</sup>
TERRENO VEGETALE	14,195 m
SOVRASTRUTTURA STRADALE	
STRATO DI USURA	19,500 m
STRATO DI BINDER	19,500 m
STRATO DI BASE	19,500 m
STRATO DI FONDAZIONE	4,079 m <sup>2</sup>
STRATO DI SOTTOFONDO TRATTATO	4,608 m <sup>2</sup>
SPARTITRAFFICO	0,572 m <sup>2</sup>
MANUFATTI	
CANALETTA	0,657 m <sup>2</sup>
CORDOLO	0,144 m <sup>2</sup>

SEZIONE N.: 604  
 QT. PROGETTO: 247,612  
 DIST.PROG.: 38500,00  
 DIST.PREC.: 25,00  
 DIST.SUCC.: 26,00



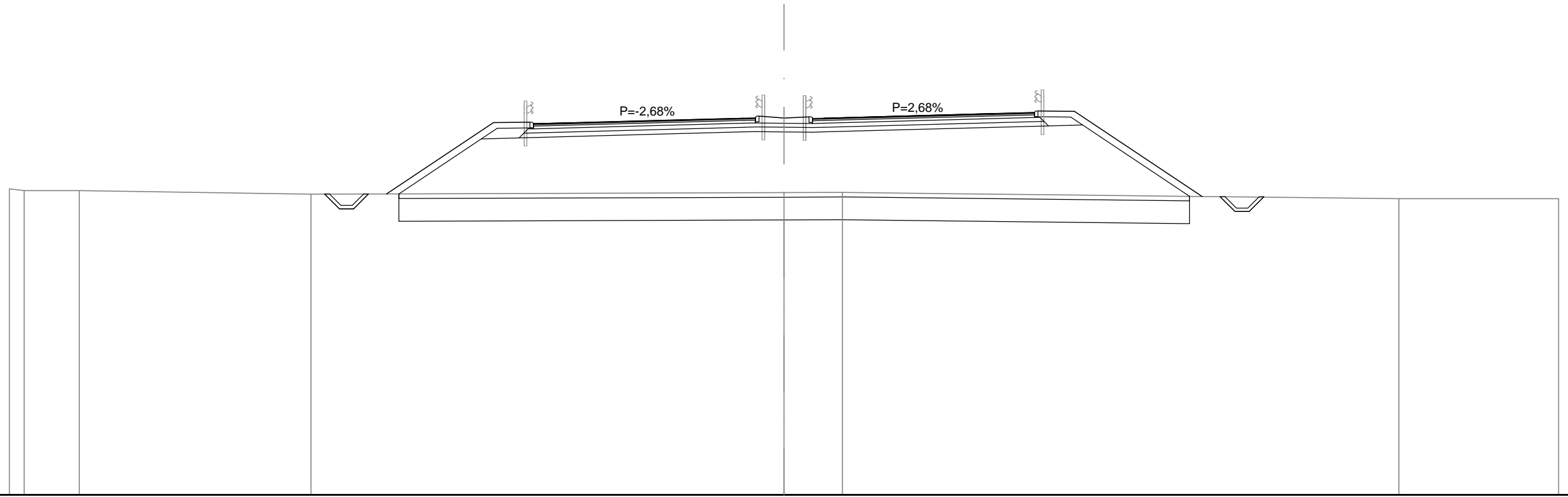
SCALA 1:200

QT.RIF. 232,000

QUOTE TERRENO	244,78															244,63														
DIST.PARZIALI TERRENO	13,05																													
QUOTE PROGETTO	244,79			247,42	247,43	248,86	247,41	247,51	247,61	247,70	247,62	247,67	247,61	247,71	247,81	247,86	247,93	247,91	244,44											
DIST.PARZIALI PROGETTO	3,93			1,60	1,75	3,75	3,75	1,10	1,10	3,75	3,75	1,75	1,60	5,21																
QUOTE PROGETTO INF.	244,80	244,15	244,15	244,80	244,79	246,70	246,72	246,75	247,01	247,02	247,01	247,00	247,01	247,64	247,28	247,30	247,32	244,44	244,43	243,78	243,78	244,43								
DIST. PARZ. PROG. INF.	0,65	0,62	0,65	1,33	2,86	0,70	0,95	9,88			1,25	1,25	9,25			0,61	0,97	4,31			1,34	0,65	0,62	0,65						

SCAVI E BONIFICHE	
STERRO	1,630 m <sup>2</sup>
SCOTICO	34,712 m
BONIFICA	34,711 m <sup>2</sup>
RILEVATI	
RIEMPIMENTO	1,229 m <sup>2</sup>
RILEVATO	82,783 m <sup>2</sup>
TERRENO VEGETALE	15,585 m
SOVRASTRUTTURA STRADALE	
STRATO DI USURA	19,500 m
STRATO DI BINDER	19,500 m
STRATO DI BASE	19,500 m
STRATO DI FONDAZIONE	4,079 m <sup>2</sup>
STRATO DI SOTTOFONDO TRATTATO	4,608 m <sup>2</sup>
SPARTITRAFFICO	0,572 m <sup>2</sup>
MANUFATTI	
CANALETTA	0,657 m <sup>2</sup>
CORDOLO	0,144 m <sup>2</sup>

SEZIONE N.: 605  
 QT. PROGETTO: 247,534  
 DIST.PROG.: 38526,00  
 DIST.PREC.: 26,00  
 DIST.SUCC.: 24,00



SCALA 1:200

QT.RIF. 231,000

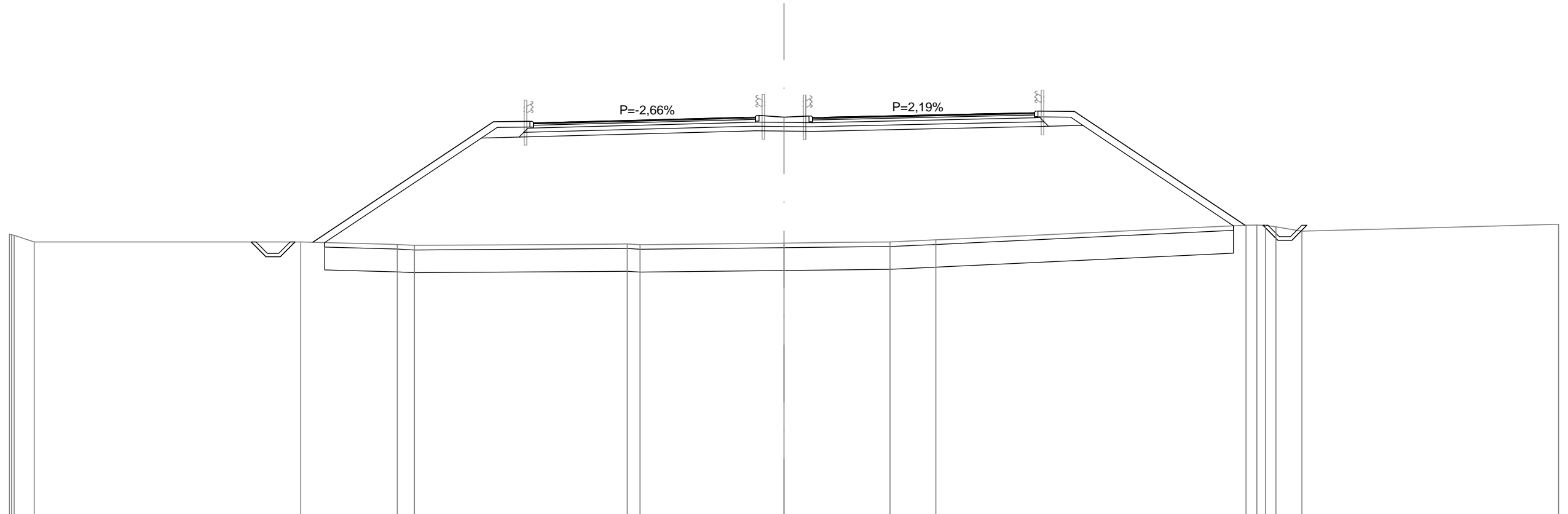
QUOTE TERRENO	244,35	244,35	244,19										244,26	244,27	244,00													
DIST.PARZIALI TERRENO	2,42		10,17										2,56		24,43													
QUOTE PROGETTO			244,21		247,34	247,36	248,79	247,33		247,43		247,53	247,62	247,54	247,59	247,53		247,63	247,73	247,78	247,85	247,84		244,10				
DIST.PARZIALI PROGETTO				4,70	1,60	1,75	3,75		3,75			1,10	1,10		3,75	3,75		1,75	1,60		5,60							
QUOTE PROGETTO INF.			244,20	243,55	243,55	244,20	244,21		246,63	246,64	246,67		246,93	246,95	246,93	246,92	246,93		247,56	247,20	247,22	247,24		244,10	244,09	243,44	243,44	244,09
DIST. PARZ. PROG. INF.			0,65	0,62	0,65	1,33		3,62	0,70	0,95		9,88		1,25	1,25			9,25	0,61	0,97		4,70		1,34	0,65	0,62	0,65	

SCAVI E BONIFICHE	
STERRO	1,434 m <sup>2</sup>
SCOTICO	39,901 m
BONIFICA	39,881 m <sup>2</sup>
RILEVATI	
RIEMPIMENTO	1,239 m <sup>2</sup>
RILEVATO	159,707 m <sup>2</sup>
TERRENO VEGETALE	21,718 m
SOVRASTRUTTURA STRADALE	
STRATO DI USURA	19,500 m
STRATO DI BINDER	19,500 m
STRATO DI BASE	19,500 m
STRATO DI FONDAZIONE	4,079 m <sup>2</sup>
STRATO DI SOTTOFONDO TRATTATO	4,608 m <sup>2</sup>
SPARTITRAFFICO	0,573 m <sup>2</sup>
MANUFATTI	
CANALETTA	0,657 m <sup>2</sup>
CORDOLO	0,144 m <sup>2</sup>

SEZIONE N.: 606  
 QT. PROGETTO: 247,462  
 DIST.PROG.: 38550,00  
 DIST.PREC.: 24,00  
 DIST.SUCC.: 25,00

SCALA 1:200

QT.RIF. 230,000



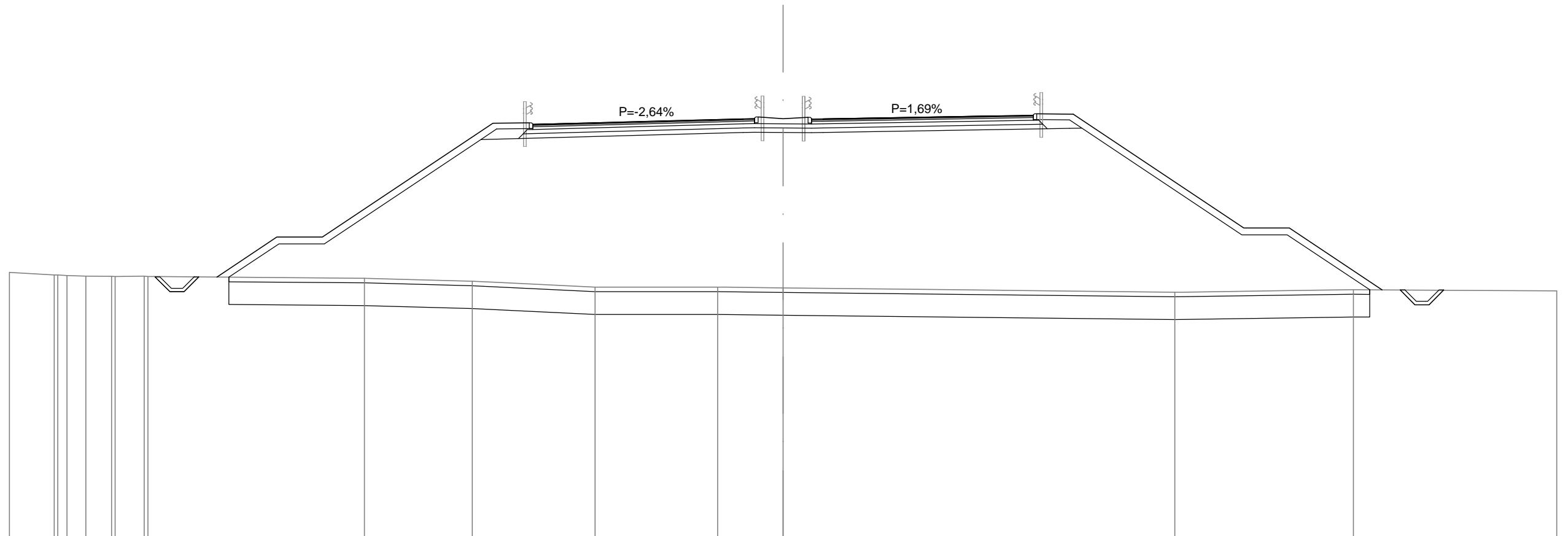
QUOTE TERRENO	242,00		242,00	241,88	241,85		241,91	241,88		241,95		242,00	242,09		242,73	242,72	242,66	242,47										
DIST.PARZIALI TERRENO		11,69		4,24	0,75	9,34		6,32		4,65	2,02		13,61			1,15												
QUOTE PROGETTO			241,99			247,27	247,29	248,72	247,26		247,36		247,46	247,55	247,47		247,54	247,63	247,66	247,73	247,72		242,73					
DIST.PARZIALI PROGETTO				7,92		1,60	1,75	3,75	3,75		1,10	1,10	3,75	3,75	1,75	1,60	7,48						242,73					
QUOTE PROGETTO INF.			242,00	241,35	241,35	242,00	241,97		246,55	246,57	246,60		246,86	246,87	246,86		246,85	246,86		247,44	247,08	247,10	247,11	242,70	242,73	242,08	242,08	242,73
DIST. PARZ. PROG. INF.			0,65	0,62	0,65	1,31		6,87	0,70	0,95		9,88		1,25	1,25		9,25		0,61	0,97			6,61	1,29	0,65	0,62	0,65	

SCAVI E BONIFICHE	
STERRO	1,660 m <sup>2</sup>
SCOTICO	50,137 m
BONIFICA	50,127 m <sup>2</sup>
RILEVATI	
RIEMPIMENTO	1,249 m <sup>2</sup>
RILEVATO	253,941 m <sup>2</sup>
TERRENO VEGETALE	33,292 m
SOVRASTRUTTURA STRADALE	
STRATO DI USURA	19,500 m
STRATO DI BINDER	19,500 m
STRATO DI BASE	19,500 m
STRATO DI FONDAZIONE	4,079 m <sup>2</sup>
STRATO DI SOTTOFONDO TRATTATO	4,609 m <sup>2</sup>
SPARTITRAFFICO	0,574 m <sup>2</sup>
MANUFATTI	
CANALETTA	0,657 m <sup>2</sup>
CORDOLO	0,144 m <sup>2</sup>

SEZIONE N.: 607  
 QT. PROGETTO: 247,387  
 DIST.PROG.: 38575,00  
 DIST.PREC.: 25,00  
 DIST.SUCC.: 25,00

SCALA 1:200

QT.RIF. 229,000

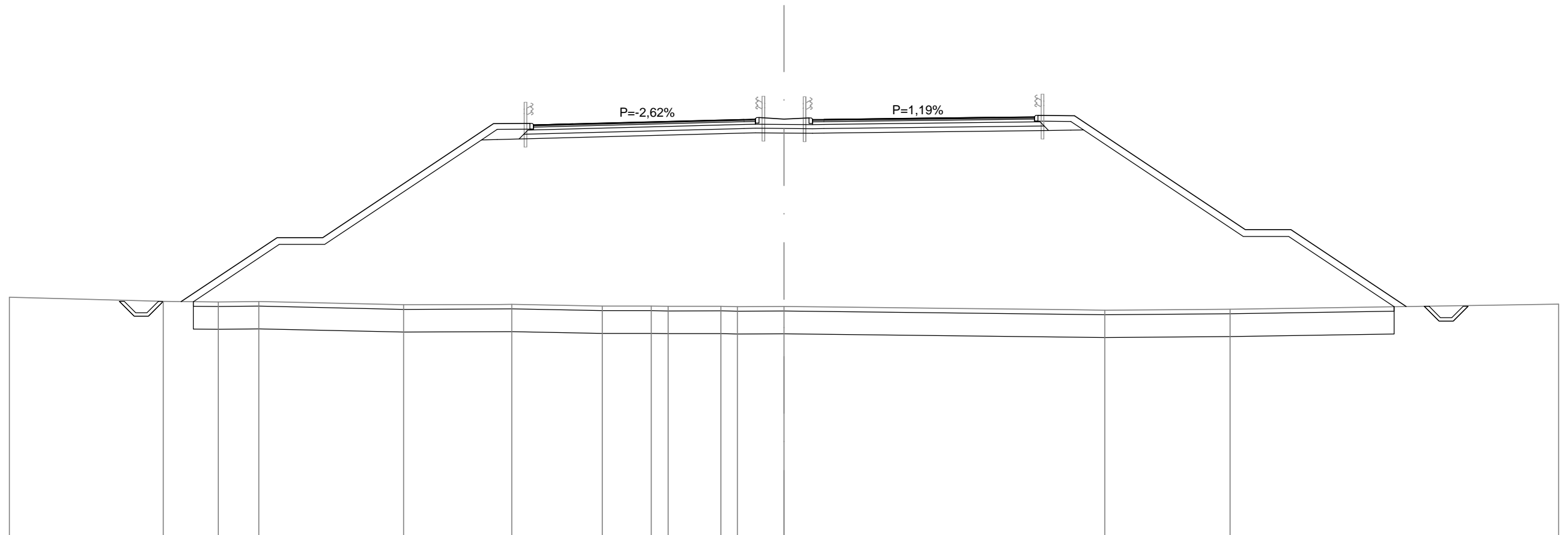


QUOTE TERRENO	240,53	240,50	240,48	240,47	240,46	240,48	240,46		240,38	240,26	240,00	240,00	239,97		239,77		239,89												
DIST.PARZIALI TERRENO		0,83	1,13	1,28		9,51		4,74	5,40	5,39	2,87		17,21		7,85														
QUOTE PROGETTO						240,44	242,20	242,20	247,20	247,21	248,64	247,19	247,29	247,39	247,47	247,40	247,45	247,51	247,54	247,61	247,60	242,60	242,60	239,88					
DIST.PARZIALI PROGETTO						2,64	2,00	7,50	1,60	1,75	3,75	3,75	1,10	1,10	3,75	3,75	1,75	1,60	7,50	2,00	4,08								
QUOTE PROGETTO INF.				240,44	239,79	239,79	240,44	240,43	241,90	241,90	246,48	246,50	246,53	246,79	246,80	246,79	246,78	246,79	247,32	246,95	246,97	246,98	242,30	242,30	239,88	239,87	239,22	239,22	239,87
DIST. PARZ. PROG. INF.				0,65	0,62	0,65	1,32	2,19	2,00	6,87	0,70	0,95	9,88	1,25	1,25	9,25	0,61	0,97	7,02	2,00	3,62	1,34	0,65	0,62	0,65	1,34	0,65	0,62	0,65



SCAVI E BONIFICHE	
STERRO	1,734 m <sup>2</sup>
SCOTICO	52,712 m
BONIFICA	52,707 m <sup>2</sup>
RILEVATI	
RIEMPIMENTO	1,260 m <sup>2</sup>
RILEVATO	297,070 m <sup>2</sup>
TERRENO VEGETALE	36,369 m
SOVRASTRUTTURA STRADALE	
STRATO DI USURA	19,500 m
STRATO DI BINDER	19,500 m
STRATO DI BASE	19,500 m
STRATO DI FONDAZIONE	4,079 m <sup>2</sup>
STRATO DI SOTTOFONDO TRATTATO	4,609 m <sup>2</sup>
SPARTITRAFFICO	0,576 m <sup>2</sup>
MANUFATTI	
CANALETTA	0,657 m <sup>2</sup>
CORDOLO	0,144 m <sup>2</sup>

SEZIONE N.: 608  
 QT. PROGETTO: 247,312  
 DIST.PROG.: 38600,00  
 DIST.PREC.: 25,00  
 DIST.SUCC.: 25,00



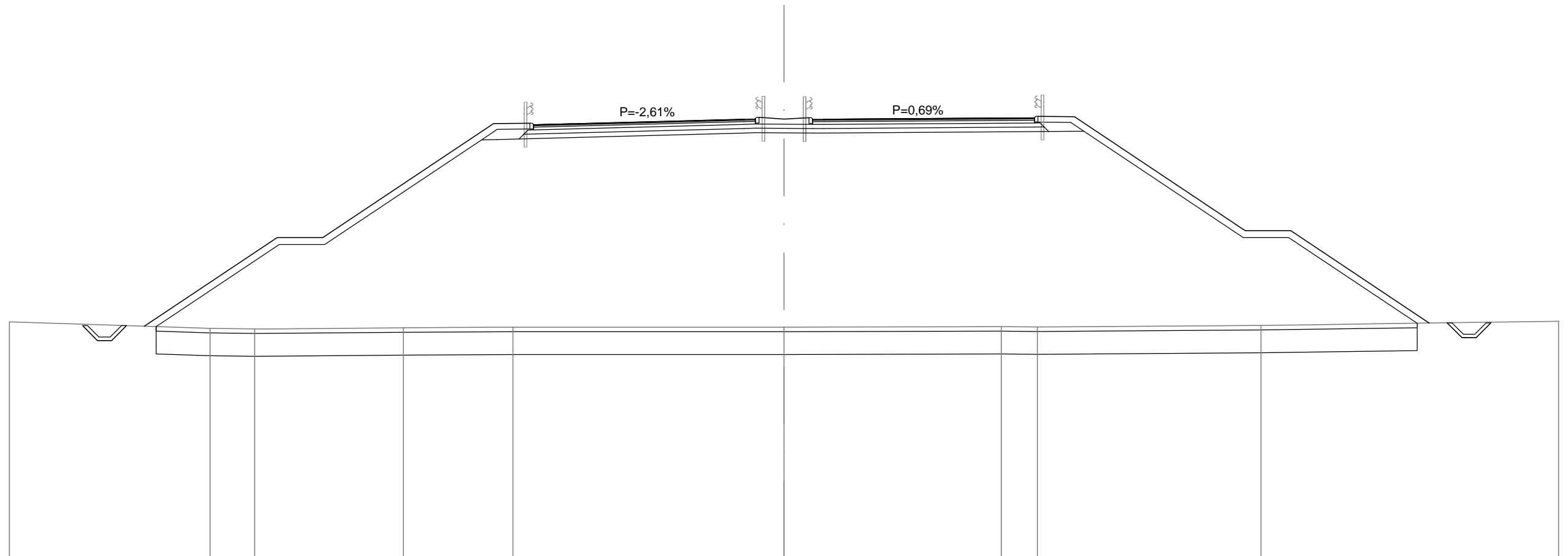
SCALA 1:200

QT.RIF. 229,000

QUOTE TERRENO			239,32		239,30	239,32		239,17		239,19		239,12		239,12	239,10		239,11	239,09	239,10			238,94			238,98															
DIST.PARZIALI TERRENO			2,42		1,78		6,36		4,75		3,97		2,15		0,75	2,31		0,72	2,05			14,08			5,50															
QUOTE PROGETTO			239,32			242,12		242,12		247,12		247,14	248,57		247,11			247,21		247,31	247,40		247,32		247,36		247,40		247,42	247,49		247,48			242,48		242,48			239,10
DIST.PARZIALI PROGETTO					4,21		2,00		7,50		1,60	1,75		3,75		3,75				1,10	1,10		3,75		3,75		1,75	1,60		7,50		2,00		5,06						
QUOTE PROGETTO INF.		239,32	238,67	238,67	239,32	239,31		241,82	241,82		246,41	246,43	246,45					246,71	246,72		246,72		246,71	246,71				247,20	246,83	246,84	246,85		242,18	242,18		239,09	239,11	238,46	238,46	239,11
DIST. PARZ. PROG. INF.		0,65	0,62	0,65	1,32		3,77	2,00		6,88	0,70	0,95				9,88				1,25	1,25					9,25		0,62	0,97	0,57		7,00	2,00		4,63	1,32	0,65	0,62	0,65	

SCAVI E BONIFICHE	
STERRO	1,742 m <sup>2</sup>
SCOTICO	55,343 m
BONIFICA	55,341 m <sup>2</sup>
RILEVATI	
RIEMPIMENTO	1,271 m <sup>2</sup>
RILEVATO	343,924 m <sup>2</sup>
TERRENO VEGETALE	39,517 m
SOVRASTRUTTURA STRADALE	
STRATO DI USURA	19,500 m
STRATO DI BINDER	19,500 m
STRATO DI BASE	19,500 m
STRATO DI FONDAZIONE	4,079 m <sup>2</sup>
STRATO DI SOTTOFONDO TRATTATO	4,609 m <sup>2</sup>
SPARTITRAFFICO	0,577 m <sup>2</sup>
MANUFATTI	
CANALETTA	0,657 m <sup>2</sup>
CORDOLO	0,144 m <sup>2</sup>

SEZIONE N.: 609  
 QT. PROGETTO: 247,211  
 DIST.PROG.: 38625,00  
 DIST.PREC.: 25,00  
 DIST.SUCC.: 23,74



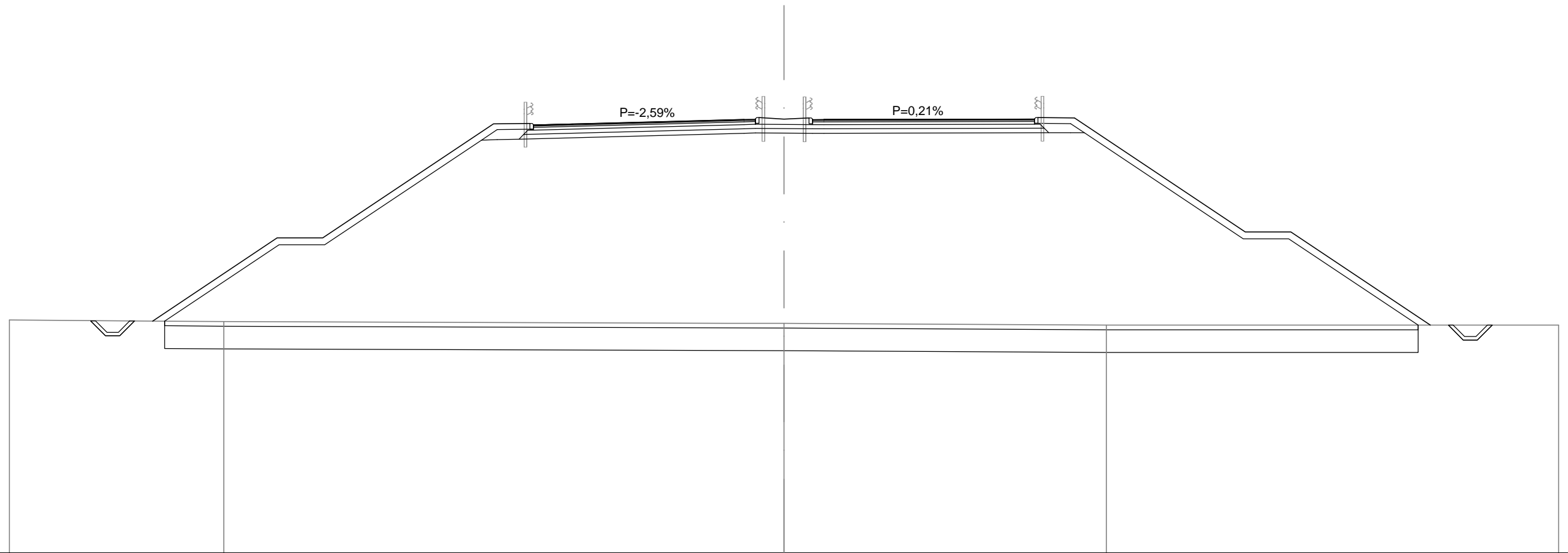
SCALA 1:200

QT.RIF. 228,000

QUOTE TERRENO		238,05	238,02		238,07		238,10		238,10		238,13	238,11		238,17																
DIST.PARZIALI TERRENO		1,96	6,52		4,81		11,90		9,54		1,58	9,81																		
QUOTE PROGETTO		238,14	242,02	242,02		247,02	247,04	248,47	247,02	247,11	247,21	247,30	247,23	247,28	247,21	247,24	247,26	247,27	247,34	247,33	242,33	242,33		238,28						
DIST.PARZIALI PROGETTO		5,82	2,00	7,50	1,60	1,75	3,75	3,75	1,10	1,10	3,75	3,75	1,75	1,60	7,50	2,00	6,07													
QUOTE PROGETTO INF.		238,16	237,51	237,51	238,16	238,12		241,72	241,72		246,31	246,33	246,35		246,61	246,62	246,62	246,61	246,61	247,05	246,68	246,69	246,69	242,03	242,03	238,27	238,29	237,64	237,64	238,29
DIST. PARZ. PROG. INF.		0,65	0,62	0,65	1,31		5,40	2,00	6,88	0,70	0,95		9,88	1,25	1,25		9,25	0,62	0,97	0,58	6,99	2,00	5,63	1,32	0,65	0,62	0,65			

SCAVI E BONIFICHE	
STERRO	1,671 m <sup>2</sup>
SCOTICO	55,013 m
BONIFICA	55,012 m <sup>2</sup>
RILEVATI	
RIEMPIMENTO	1,282 m <sup>2</sup>
RILEVATO	334,524 m <sup>2</sup>
TERRENO VEGETALE	39,159 m
SOVRASTRUTTURA STRADALE	
STRATO DI USURA	19,500 m
STRATO DI BINDER	19,500 m
STRATO DI BASE	19,500 m
STRATO DI FONDAZIONE	4,079 m <sup>2</sup>
STRATO DI SOTTOFONDO TRATTATO	4,609 m <sup>2</sup>
SPARTITRAFFICO	0,579 m <sup>2</sup>
MANUFATTI	
CANALETTA	0,657 m <sup>2</sup>
CORDOLO	0,144 m <sup>2</sup>

SEZIONE N.: 610  
 QT. PROGETTO: 247,013  
 DIST.PROG.: 38648,74  
 DIST.PREC.: 23,74  
 DIST.SUCC.: 0,01



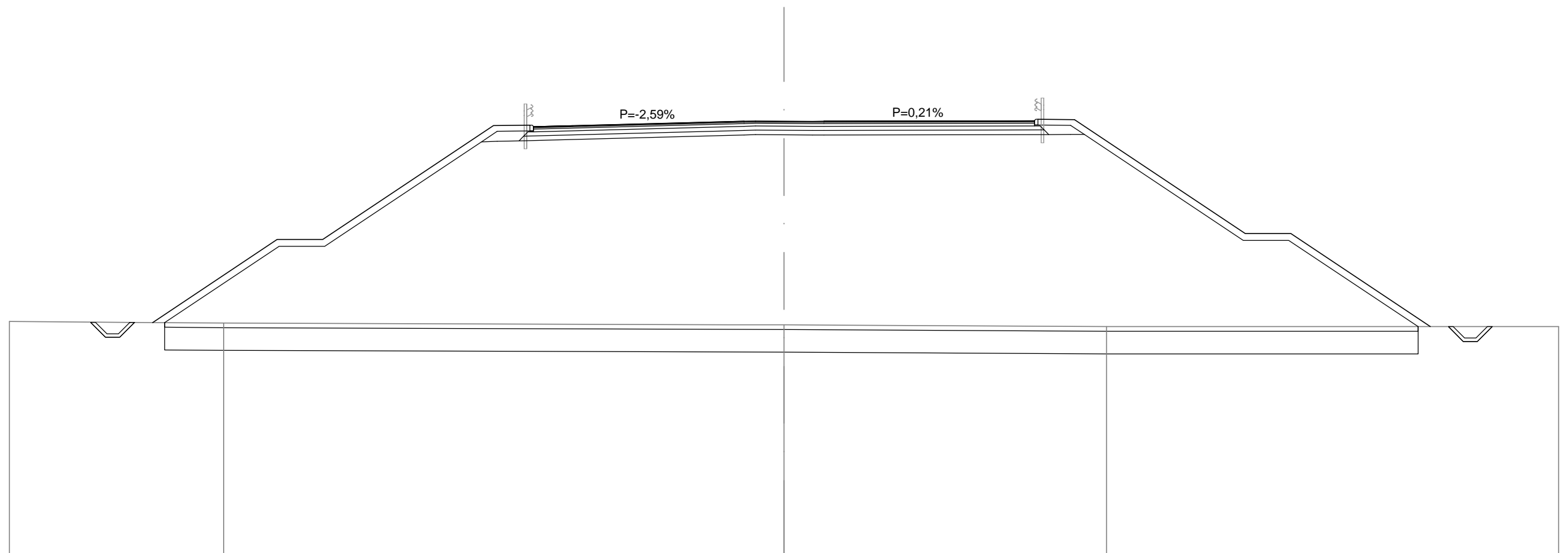
SCALA 1:200

QT.RIF. 228,000

QUOTE TERRENO	238,16																				238,08																				238,00																			
DIST.PARZIALI TERRENO	24,59																				14,15																																							
QUOTE PROGETTO	238,18		241,83	241,83		246,83	246,84	248,27	246,82		246,92		247,01	247,10	247,03	247,09	247,01		247,02	247,03	247,03	247,10	247,09		242,09	242,09		238,00																																
DIST.PARZIALI PROGETTO		5,47	2,00		7,50	1,60	1,75		3,75		3,75		1,10	1,10		3,75		3,75	1,75	1,60		7,50		2,00	2,00		6,13																																	
QUOTE PROGETTO INF.	238,19	237,54	237,54	238,19	238,18		241,53	241,53		246,11	246,13	246,16		246,41	246,43	246,42	246,41	246,41		247,03	246,43	246,44	246,44		241,79	241,79		238,00	238,00	237,35	237,35	238,00																												
DIST. PARZ. PROG. INF.	0,65	0,62	0,65	1,32		5,02	2,00		6,88	0,69	0,95			1,25	1,25					0,62	0,96	0,60		6,97	2,00		5,68	1,33	0,65	0,62	0,65																													

SCAVI E BONIFICHE	
STERRO	1,671 m <sup>2</sup>
SCOTICO	55,012 m
BONIFICA	55,012 m <sup>2</sup>
RILEVATI	
RIEMPIMENTO	1,282 m <sup>2</sup>
RILEVATO	334,515 m <sup>2</sup>
TERRENO VEGETALE	39,158 m
SOVRASTRUTTURA STRADALE	
STRATO DI USURA	22,000 m
STRATO DI BINDER	22,000 m
STRATO DI BASE	22,000 m
STRATO DI FONDAZIONE	4,079 m <sup>2</sup>
STRATO DI SOTTOFONDO TRATTATO	4,609 m <sup>2</sup>
MANUFATTI	
CANALETTA	0,657 m <sup>2</sup>
CORDOLO	0,072 m <sup>2</sup>

SEZIONE N.: 611  
 QT. PROGETTO: 247,013  
 DIST.PROG.: 38648,75  
 DIST.PREC.: 0,01  
 DIST.SUCC.: 26,25



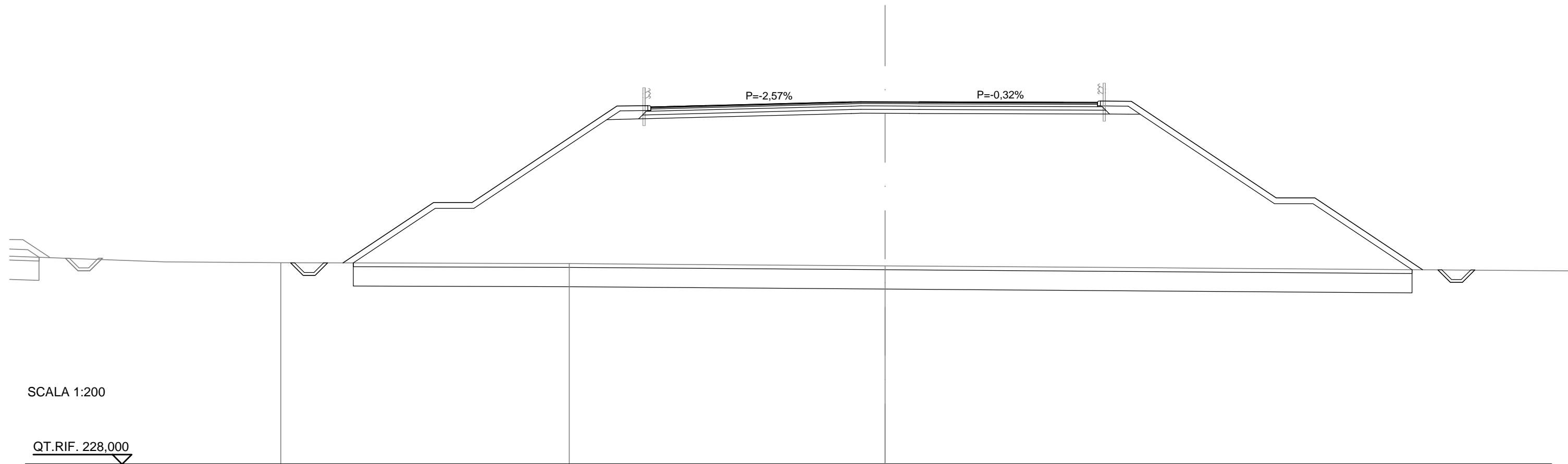
SCALA 1:200

QT.RIF. 228,000

QUOTE TERRENO	238,16																				238,08																				238,00																			
DIST.PARZIALI TERRENO	24,59																				14,16																																							
QUOTE PROGETTO	238,18		241,83	241,83		246,83	246,84	248,27	246,82		246,92		247,01	247,03	247,02	247,01	247,01		247,02	247,03	247,03	247,10	247,09		242,09	242,09		238,00																																
DIST.PARZIALI PROGETTO		5,47	2,00		7,50	1,60	1,75		3,75		3,75		1,25	1,25		3,75		3,75	1,75	1,60		7,50		2,00	6,13																																			
QUOTE PROGETTO INF.	238,19	237,54	237,54	238,19	238,18		241,53	241,53		246,11	246,13	246,16		246,41	246,43	246,42	246,41	246,41		247,03	246,43	246,44	246,44		241,79	241,79		238,00	238,00	237,35	237,35	238,00																												
DIST. PARZ. PROG. INF.	0,65	0,62	0,65	1,32		5,02	2,00		6,88	0,69	0,95			9,88	1,25	1,25			9,25	0,62	0,96	0,60		6,97	2,00		5,68	1,33	0,65	0,62	0,65																													

SCAVI E BONIFICHE	
STERRO	1,649 m <sup>2</sup>
SCOTICO	54,808 m
BONIFICA	54,806 m <sup>2</sup>
RILEVATI	
RIEMPIMENTO	1,293 m <sup>2</sup>
RILEVATO	317,427 m <sup>2</sup>
TERRENO VEGETALE	37,561 m
SOVRASTRUTTURA STRADALE	
STRATO DI USURA	23,133 m
STRATO DI BINDER	23,133 m
STRATO DI BASE	23,133 m
STRATO DI FONDAZIONE	4,283 m <sup>2</sup>
STRATO DI SOTTOFONDO TRATTATO	4,836 m <sup>2</sup>
MANUFATTI	
CANALETTA	0,657 m <sup>2</sup>
CORDOLO	0,072 m <sup>2</sup>

SEZIONE N.: 612  
 QT. PROGETTO: 246,765  
 DIST.PROG.: 38675,00  
 DIST.PREC.: 26,25  
 DIST.SUCC.: 25,00



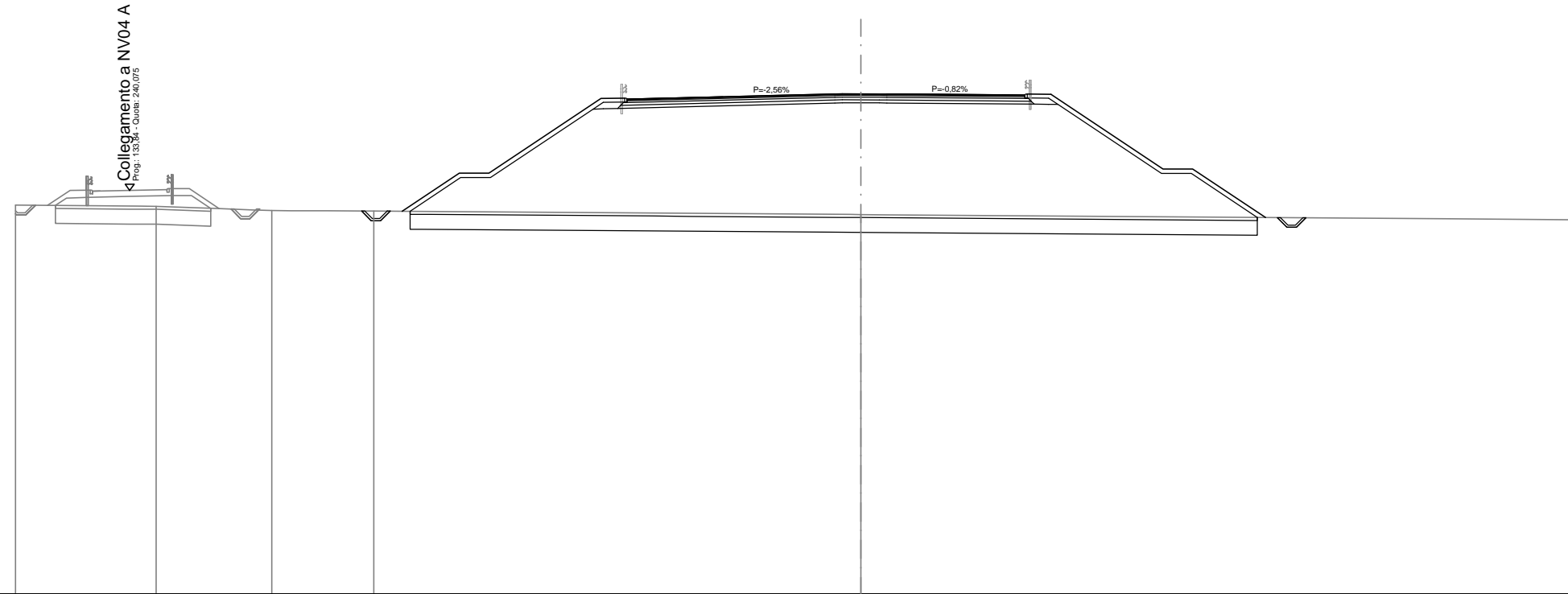
SCALA 1:200

QT.RIF. 228,000

QUOTE TERRENO	238,44															238,39															238,28
DIST.PARZIALI TERRENO	14,93														16,35																
QUOTE PROGETTO	238,43	241,55		241,55		246,55		246,57	246,46	246,57	246,67	246,77	246,78	246,77	246,77	246,75	246,74	246,74	246,81	246,79	241,79		241,79	238,07							
DIST.PARZIALI PROGETTO	4,69	2,00	7,50		1,60	2,88	3,75	3,75	1,25	1,25	3,75	3,75	1,75	1,60	7,50	2,00	5,58														
QUOTE PROGETTO INF.	238,43	237,78	237,78	238,43	238,42	241,25	241,25	245,84	245,86	245,88	246,17	246,18	246,17	246,17	246,17	246,52	246,13	246,13	246,13	241,49	241,49	238,07	238,06	237,41	237,41	238,06					
DIST. PARZ. PROG. INF.	0,65	0,62	0,65	1,33	4,24	2,00	6,88	0,69	0,95	11,01	1,25	1,25	9,25	0,62	0,96	0,62	6,95	2,00	5,12	1,34	0,65	0,62	0,65	238,06							

SCAVI E BONIFICHE	
STERRO	1,656 m <sup>2</sup>
SCOTICO	56,799 m
BONIFICA	56,798 m <sup>2</sup>
RILEVATI	
RIEMPIMENTO	1,305 m <sup>2</sup>
RILEVATO	317,261 m <sup>2</sup>
TERRENO VEGETALE	35,691 m
SOVRASTRUTTURA STRADALE	
STRATO DI USURA	26,676 m
STRATO DI BINDER	26,676 m
STRATO DI BASE	26,676 m
STRATO DI FONDAZIONE	4,921 m <sup>2</sup>
STRATO DI SOTTOFONDO TRATTATO	5,545 m <sup>2</sup>
MANUFATTI	
CANALETTA	0,657 m <sup>2</sup>
CORDOLO	0,072 m <sup>2</sup>

SEZIONE N.: 613  
 QT. PROGETTO: 246,530  
 DIST.PROG.: 38700,00  
 DIST.PREC.: 25,00  
 DIST.SUCC.: 25,00



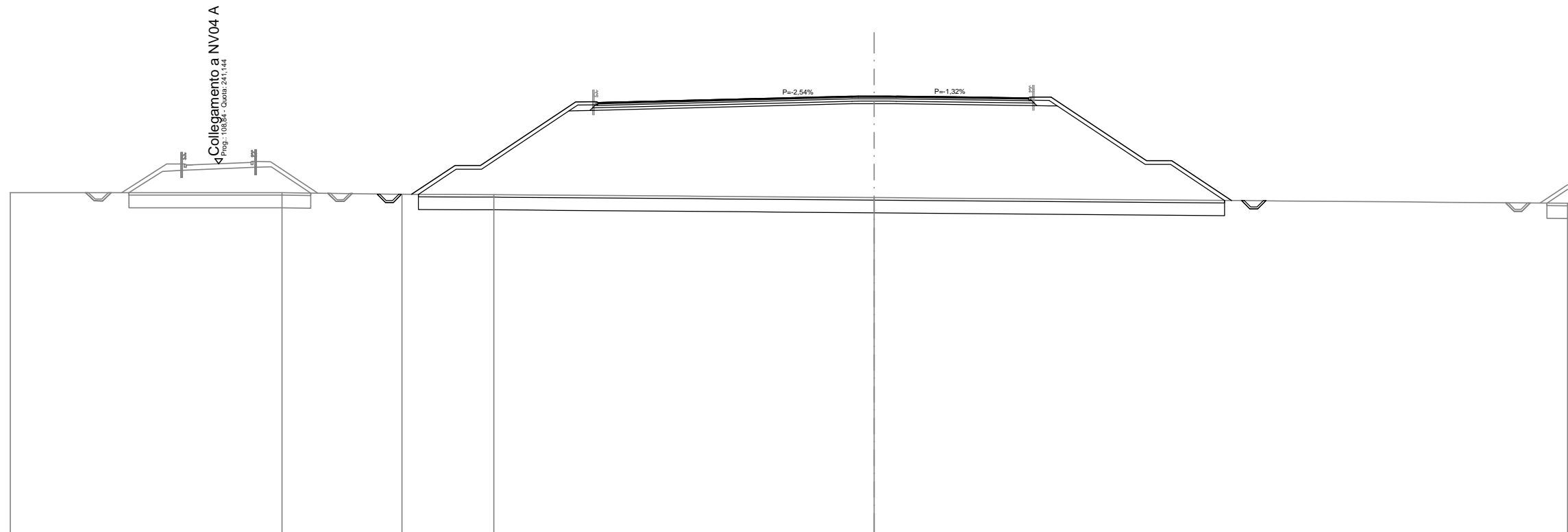
SCALA 1:400

QT.RIF. 213,000

QUOTE TERRENO	239,08	239,00	238,72	238,69											238,45											238,10		
DIST.PARZIALI TERRENO	9,43	7,75	6,83	32,66										47,72														
QUOTE PROGETTO					238,67	241,23	241,23	246,23	246,24	247,67	246,34	246,43	246,53	246,54	246,53	246,50	246,47	246,45	246,51			241,51	241,51	238,25				
DIST.PARZIALI PROGETTO					3,83	2,00	7,50	1,60	6,43	3,75	3,75	1,25	1,25	3,75	3,75	1,75	1,60	7,50	2,00	4,88								
QUOTE PROGETTO INF.					238,68	238,03	238,67	240,93	240,93	245,52	245,56					245,93	245,94	245,93	245,93	246,23	245,84	245,84	241,21	241,21	238,26	238,25	237,60	238,25
DIST. PARZ. PROG. INF.					1,32	3,39	2,00	6,88					14,56	1,25	1,25	9,25				6,94	2,00	4,43	1,34					

SCAVI E BONIFICHE	
STERRO	1,667 m <sup>2</sup>
SCOTICO	63,467 m
BONIFICA	63,465 m <sup>2</sup>
RILEVATI	
RIEMPIMENTO	1,316 m <sup>2</sup>
RILEVATO	358,590 m <sup>2</sup>
TERRENO VEGETALE	34,980 m
SOVRASTRUTTURA STRADALE	
STRATO DI USURA	33,940 m
STRATO DI BINDER	33,940 m
STRATO DI BASE	33,940 m
STRATO DI FONDAZIONE	6,229 m <sup>2</sup>
STRATO DI SOTTOFONDO TRATTATO	6,998 m <sup>2</sup>
MANUFATTI	
CANALETTA	0,657 m <sup>2</sup>
CORDOLO	0,072 m <sup>2</sup>

SEZIONE N.: 614  
 QT. PROGETTO: 246,465  
 DIST.PROG.: 38725,00  
 DIST.PREC.: 25,00  
 DIST.SUCC.: 25,00



SCALA 1:400

QT.RIF. 212,000

QUOTE TERRENO		238,87		238,74		238,71		238,47													238,03						
DIST.PARZIALI TERRENO			9,45		7,22			29,95													54,59						
QUOTE PROGETTO				238,73		241,01		246,27		246,37		246,47		246,42		246,37		246,33		241,38		241,38		238,24			
DIST.PARZIALI PROGETTO				3,41		2,00		12,50		3,75		1,25		3,75		2,94		1,60		7,50		2,00		4,70			
QUOTE PROGETTO INF.			238,74	238,09	238,73	240,71	240,71	245,30	245,34			245,87	245,87	245,87	245,87		246,11	245,71	245,70		241,08	241,08		238,25	238,24	237,59	236,24
DIST. PARZ. PROG. INF.				1,33	2,97	2,00	6,88					1,25	1,25		10,44					6,92	2,00	4,25		1,34			







SCAVI E BONIFICHE	
STERRO	1,667 m <sup>2</sup>
SCOTICO	90,918 m
BONIFICA	90,914 m <sup>2</sup>
RILEVATI	
RIEMPIMENTO	1,342 m <sup>2</sup>
RILEVATO	592,512 m <sup>2</sup>
TERRENO VEGETALE	35,936 m
SOVRASTRUTTURA STRADALE	
STRATO DI USURA	60,585 m
STRATO DI BINDER	60,585 m
STRATO DI BASE	60,585 m
STRATO DI FONDAZIONE	11,025 m <sup>2</sup>
STRATO DI SOTTOFONDO TRATTATO	12,328 m <sup>2</sup>
MANUFATTI	
CANALETTA	0,657 m <sup>2</sup>
CORDOLO	0,073 m <sup>2</sup>

SEZIONE N.: 617  
 QT. PROGETTO: 247,064  
 DIST.PROG.: 38777,80  
 DIST.PREC.: 2,80  
 DIST.SUCC.: 22,20

4 Collegamento a NV04 A  
Prog. 51,58 - quota 244,834




SCALA 1:400

QT.RIF. 213,000

QUOTE TERRENO	238,34															238,26			238,19			238,00			238,00		
DIST.PARZIALI TERRENO	23,12															20,72			22,97			16,31					
QUOTE PROGETTO	238,81			241,09			246,09			246,88			246,97			247,06			246,72			241,73			238,07		
DIST.PARZIALI PROGETTO	3,43			2,00			7,50			3,75			3,75			1,25			1,80			2,00			5,49		
QUOTE PROGETTO INF.	238,82			240,79			245,38			246,46			246,48			246,46			246,46			241,43			238,08		
DIST. PARZ. PROG. INF.	1,32			2,99			6,88			41,56			16,16			6,88			2,00			5,03			1,34		

SCAVI E BONIFICHE	
STERRO	0,854 m <sup>2</sup>
SCOTICO	78,895 m
BONIFICA	78,891 m <sup>2</sup>
RILEVATI	
RIEMPIMENTO	0,672 m <sup>2</sup>
RILEVATO	571,465 m <sup>2</sup>
TERRENO VEGETALE	16,878 m
SOVRASTRUTTURA STRADALE	
STRATO DI USURA	64,624 m
STRATO DI BINDER	64,624 m
STRATO DI BASE	64,624 m
STRATO DI FONDAZIONE	11,692 m <sup>2</sup>
STRATO DI SOTTOFONDO TRATTATO	13,030 m <sup>2</sup>
MANUFATTI	
CANALETTA	0,328 m <sup>2</sup>
CORDOLO	0,036 m <sup>2</sup>

SEZIONE N.: 618  
 QT. PROGETTO: 247,353  
 DIST.PROG.: 38800,00  
 DIST.PREC.: 22,20  
 DIST.SUCC.: 21,89



SCALA 1:400

QT.RIF. 212,000

QUOTE TERRENO											238,17											238,11											238,00											238,00											
DIST.PARZIALI TERRENO																						17,12											35,88											24,12											
QUOTE PROGETTO			238,83			241,19			241,19			246,19			246,21			247,64			247,17			247,26			247,35			247,37			247,37			247,35			247,26			247,17			247,04										
DIST.PARZIALI PROGETTO			3,55			2,00			7,50			1,60			247,64			41,02			3,75			3,75			1,25			1,25			1,25			1,25			3,75			3,75			5,10										
QUOTE PROGETTO INF.	238,19	238,82	240,89	240,89			245,48	245,52			246,75	246,77	246,77	246,75			246,44																																						
DIST. PARZ. PROG. INF.	1,32	3,11	2,00			6,88													49,15													12,60																							

SCAVI E BONIFICHE	
STERRO	1,682 m <sup>2</sup>
SCOTICO	108,659 m
BONIFICA	108,657 m <sup>2</sup>
RILEVATI	
RIEMPIMENTO	1,277 m <sup>2</sup>
RILEVATO	810,112 m <sup>2</sup>
TERRENO VEGETALE	39,777 m
SOVRASTRUTTURA STRADALE	
STRATO DI USURA	75,125 m
STRATO DI BINDER	75,125 m
STRATO DI BASE	75,125 m
STRATO DI FONDAZIONE	13,642 m <sup>2</sup>
STRATO DI SOTTOFONDO TRATTATO	15,234 m <sup>2</sup>
MANUFATTI	
CANALETTA	0,657 m <sup>2</sup>
CORDOLO	0,072 m <sup>2</sup>

SEZIONE N.: 619  
 QT. PROGETTO: 247,637  
 DIST.PROG.: 38821,89  
 DIST.PREC.: 21,89  
 DIST.SUCC.: 3,11

SCALA 1:400

QT.RIF. 213,000

QUOTE TERRENO	238,39		238,24		238,00		238,00		238,00											
DIST.PARZIALI TERRENO		28,40		26,54		11,16		60,00												
QUOTE PROGETTO	242,07	247,07	247,08	248,51	247,55	247,60	247,64	247,64	247,64	247,60	247,55	247,48	247,46	247,51	242,51	242,51	238,00			
DIST.PARZIALI PROGETTO		7,50	1,60	48,05	3,75	3,75	1,25	1,25	3,75	3,75	6,85	1,73	1,60	7,50	2,00	6,76				
QUOTE PROGETTO INF.	241,77	246,39	246,41				247,04	247,04	247,04			247,36	246,84	246,83	242,21	242,21	238,00	238,00	237,35	238,00
DIST. PARZ. PROG. INF.		6,93		56,17			1,25	1,25		16,08				6,93	2,00	6,31	1,33			

SCAVI E BONIFICHE	
STERRO	1,682 m <sup>2</sup>
SCOTICO	109,203 m
BONIFICA	109,201 m <sup>2</sup>
RILEVATI	
RIEMPIMENTO	1,261 m <sup>2</sup>
RILEVATO	827,612 m <sup>2</sup>
TERRENO VEGETALE	40,432 m
SOVRASTRUTTURA STRADALE	
STRATO DI USURA	75,125 m
STRATO DI BINDER	75,125 m
STRATO DI BASE	75,125 m
STRATO DI FONDAZIONE	13,642 m <sup>2</sup>
STRATO DI SOTTOFONDO TRATTATO	15,234 m <sup>2</sup>
MANUFATTI	
CANALETTA	0,657 m <sup>2</sup>
CORDOLO	0,072 m <sup>2</sup>

SEZIONE N.: 620  
 QT. PROGETTO: 247,678  
 DIST.PROG.: 38825,00  
 DIST.PREC.: 3,11  
 DIST.SUCC.: 7,69

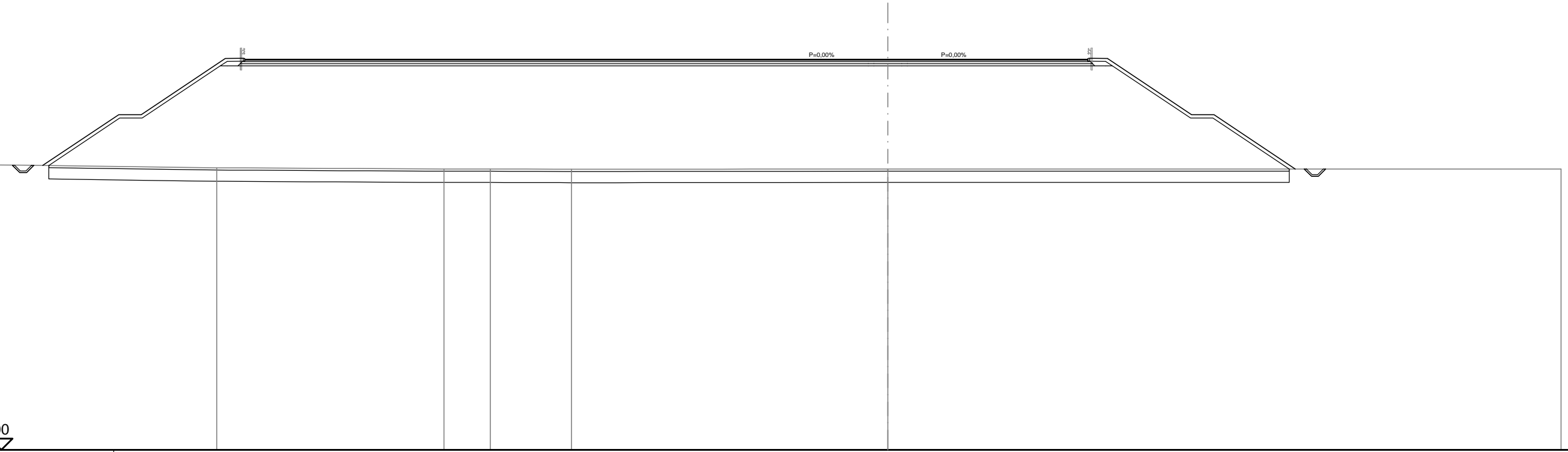
SCALA 1:400

QT.RIF. 213,000

QUOTE TERRENO	238,31	238,13	238,00	238,00	238,00	238,00											
DIST.PARZIALI TERRENO	31,99	15,69	16,62	60,00													
QUOTE PROGETTO	242,29	247,29	247,30	247,19	247,62	247,65	247,68	247,68	247,68	247,65	247,62	247,56	247,55	247,60	242,60	242,60	238,00
DIST.PARZIALI PROGETTO	7,50	1,60	48,05	3,75	3,75	1,25	1,25	3,75	3,75	6,85	1,72	1,60	7,50	2,00	6,90		
QUOTE PROGETTO INF.	241,99	246,61	246,63	247,08	247,08	247,08	247,08	247,55	246,94	246,93	242,30	242,30	238,00	238,00	237,35	238,00	
DIST. PARZ. PROG. INF.	6,94	56,17	1,25	1,25	16,08	6,94	2,00	6,45	1,33								

SCAVI E BONIFICHE	
STERRO	1,674 m <sup>2</sup>
SCOTICO	110,556 m
BONIFICA	110,554 m <sup>2</sup>
RILEVATI	
RIEMPIMENTO	1,224 m <sup>2</sup>
RILEVATO	870,189 m <sup>2</sup>
TERRENO VEGETALE	42,058 m
SOVRASTRUTTURA STRADALE	
STRATO DI USURA	75,125 m
STRATO DI BINDER	75,125 m
STRATO DI BASE	75,125 m
STRATO DI FONDAZIONE	13,641 m <sup>2</sup>
STRATO DI SOTTOFONDO TRATTATO	15,233 m <sup>2</sup>
MANUFATTI	
CANALETTA	0,657 m <sup>2</sup>
CORDOLO	0,073 m <sup>2</sup>

SEZIONE N.: 621  
 QT. PROGETTO: 247,778  
 DIST.PROG.: 38832,69  
 DIST.PREC.: 7,69  
 DIST.SUCC.: 17,31



SCALA 1:400

QT.RIF. 213,000

QUOTE TERRENO		238,11		238,00	238,00	237,98		238,00		238,00											
DIST.PARZIALI TERRENO			20,25	4,12	7,24		28,19		60,00												
QUOTE PROGETTO	242,83	247,83	247,85	249,28			247,78	247,78	247,78	247,78	247,78	247,78	247,78	247,78	247,78	242,83	242,83	238,00			
DIST.PARZIALI PROGETTO		7,50	1,60		48,05		3,75	3,75	1,25	1,25	3,75	3,75	6,85	1,72	1,60	7,50	2,00	7,24			
QUOTE PROGETTO INF.	242,53	247,18	247,18				247,18	247,18	247,18	247,18			247,68	247,18	247,18	242,53	242,53	238,00	238,00	237,35	238,00
DIST. PARZ. PROG. INF.		6,97			56,17				1,25	1,25		16,08				6,97	2,00	6,79	1,33		

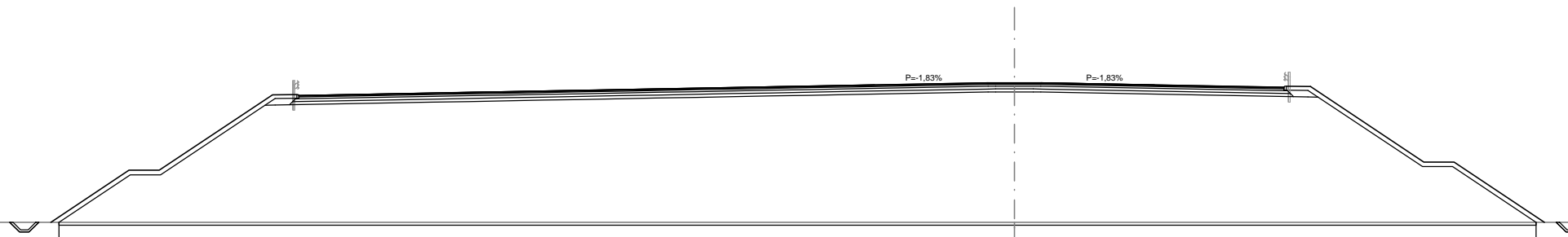






SCAVI E BONIFICHE	
STERRO	1,657 m <sup>2</sup>
SCOTICO	97,697 m
BONIFICA	97,697 m <sup>2</sup>
RILEVATI	
RIEMPIMENTO	1,311 m <sup>2</sup>
RILEVATO	687,110 m <sup>2</sup>
TERRENO VEGETALE	38,612 m
SOVRASTRUTTURA STRADALE	
STRATO DI USURA	65,145 m
STRATO DI BINDER	65,145 m
STRATO DI BASE	65,145 m
STRATO DI FONDAZIONE	11,846 m <sup>2</sup>
STRATO DI SOTTOFONDO TRATTATO	13,239 m <sup>2</sup>
MANUFATTI	
CANALETTA	0,657 m <sup>2</sup>
CORDOLO	0,072 m <sup>2</sup>

SEZIONE N.: 624  
 QT. PROGETTO: 247,228  
 DIST.PROG.: 38875,00  
 DIST.PREC.: 15,67  
 DIST.SUCC.: 25,00



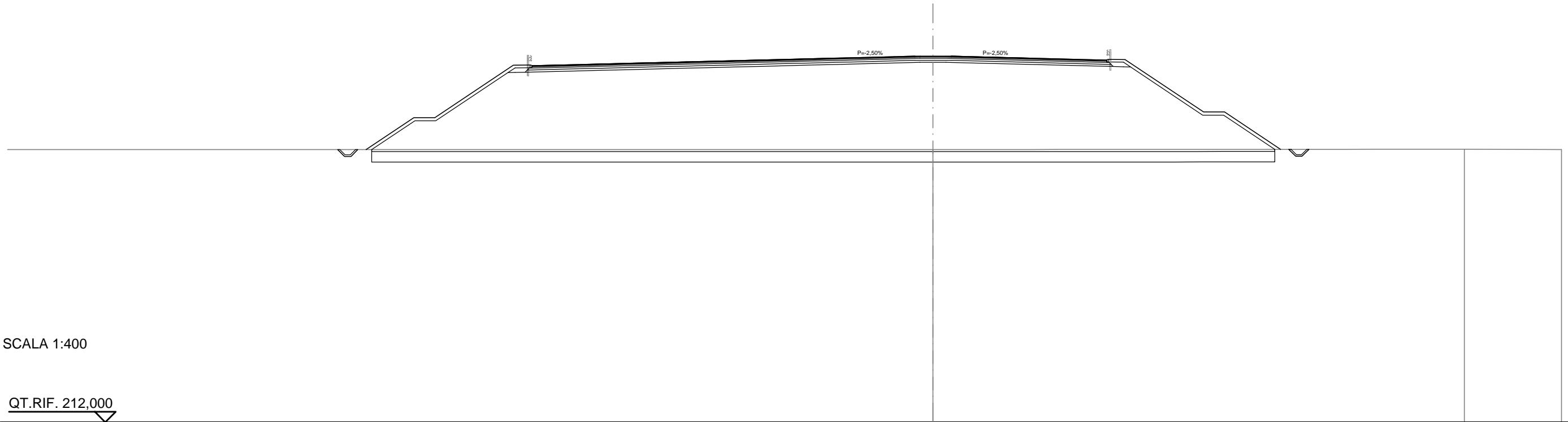
SCALA 1:400

QT.RIF. 213,000

QUOTE TERRENO																238,00	238,01													
DIST.PARZIALI TERRENO																60,00														
QUOTE PROGETTO	238,00	241,45	241,45	246,45	246,46	246,35						247,09	247,16	247,23	247,24	247,24	247,23	247,16	247,09	246,98	246,93	246,99	241,99	241,99	238,00					
DIST.PARZIALI PROGETTO	5,17	2,00	7,50	1,60			38,07					3,75	3,75	1,25	1,25	3,75	3,75	6,16	2,41	1,60	7,50	2,00	5,97							
QUOTE PROGETTO INF.	238,00	237,35	238,00	241,15	241,15	245,75	245,78						246,63	246,64	246,64	246,63						246,83	246,30	246,29	241,69	241,69	238,00	238,00	237,35	238,00
DIST. PARZ. PROG. INF.	1,33	4,72	2,00	6,90			46,20					1,25	1,25	16,08							6,90	2,00	5,52	1,33						

SCAVI E BONIFICHE	
STERRO	1,658 m <sup>2</sup>
SCOTICO	86,209 m
BONIFICA	86,209 m <sup>2</sup>
RILEVATI	
RIEMPIMENTO	1,344 m <sup>2</sup>
RILEVATO	569,480 m <sup>2</sup>
TERRENO VEGETALE	37,129 m
SOVRASTRUTTURA STRADALE	
STRATO DI USURA	54,891 m
STRATO DI BINDER	54,891 m
STRATO DI BASE	54,891 m
STRATO DI FONDAZIONE	10,000 m <sup>2</sup>
STRATO DI SOTTOFONDO TRATTATO	11,189 m <sup>2</sup>
MANUFATTI	
CANALETTA	0,657 m <sup>2</sup>
CORDOLO	0,072 m <sup>2</sup>

SEZIONE N.: 625  
 QT. PROGETTO: 246,903  
 DIST.PROG.: 38900,00  
 DIST.PREC.: 25,00  
 DIST.SUCC.: 25,00



SCALA 1:400

QT.RIF. 212,000

QUOTE TERRENO																238,00				238,03		238,00								
DIST.PARZIALI TERRENO																50,73			9,27											
QUOTE PROGETTO		238,00		241,04	241,04		246,04	246,06	247,49		246,72	246,81	246,90	246,92	246,92	246,90	246,81	246,72	246,62	246,53	246,59		241,59	241,59		238,02				
DIST.PARZIALI PROGETTO		4,56	2,00	7,50	1,60	1,60	29,05	3,75	3,75	1,25	1,25	3,75	3,75	3,84	3,50	1,60	7,50	2,00	5,34											
QUOTE PROGETTO INF.	238,00	237,35	238,00	240,74	240,74		245,33	245,37					246,30	246,32	246,32	246,30				246,31	245,89	245,87		241,29	241,29		238,02	238,02	237,37	238,02
DIST. PARZ. PROG. INF.	1,33	4,11	2,00	6,88			37,18						1,25	1,25		14,84				6,88	2,00	4,90		1,33						

SCAVI E BONIFICHE	
STERRO	1,643 m <sup>2</sup>
SCOTICO	72,786 m
BONIFICA	72,782 m <sup>2</sup>
RILEVATI	
RIEMPIMENTO	1,344 m <sup>2</sup>
RILEVATO	440,369 m <sup>2</sup>
TERRENO VEGETALE	36,465 m
SOVRASTRUTTURA STRADALE	
STRATO DI USURA	42,022 m
STRATO DI BINDER	42,022 m
STRATO DI BASE	42,022 m
STRATO DI FONDAZIONE	7,684 m <sup>2</sup>
STRATO DI SOTTOFONDO TRATTATO	8,615 m <sup>2</sup>
MANUFATTI	
CANALETTA	0,657 m <sup>2</sup>
CORDOLO	0,073 m <sup>2</sup>

SEZIONE N.: 626  
 QT. PROGETTO: 246,584  
 DIST.PROG.: 38925,00  
 DIST.PREC.: 25,00  
 DIST.SUCC.: 25,00



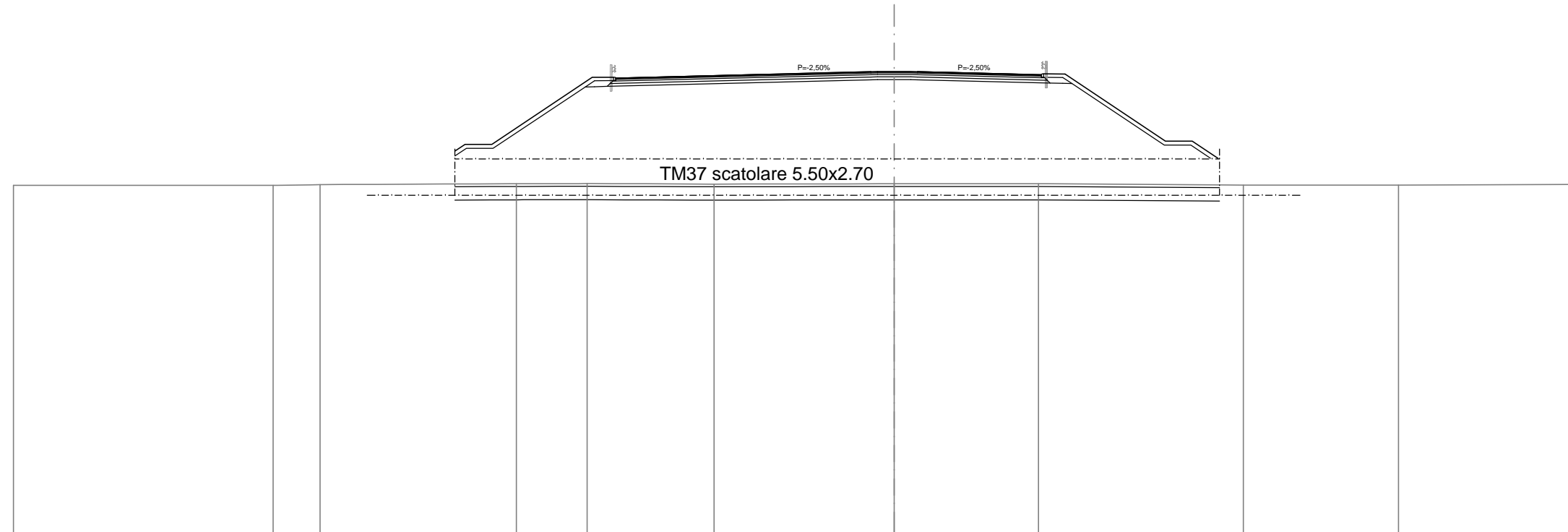
SCALA 1:400

QT.RIF. 212,000

QUOTE TERRENO				238,00				238,32	238,30	238,31		238,33		238,29				238,03		238,06		237,99						
DIST.PARZIALI TERRENO					18,48			2,30			6,00		6,00			34,48			11,02		11,69							
QUOTE PROGETTO			238,00		240,95	240,95		245,95	245,97	247,40		246,40	246,49	246,58	246,60	246,60	246,58	246,49		241,36	241,36	238,07						
DIST.PARZIALI PROGETTO			4,42	2,00	7,50	1,60		20,00			3,75	3,75	1,25	1,25	3,75	3,75	1,52	2,00	1,60	7,50	2,00	4,93						
QUOTE PROGETTO INF.		238,00	237,35	238,00	240,65	240,65		245,24	245,28					245,98	246,00	246,00	245,98		246,09	245,67	245,65		241,06	241,06	238,08	238,07	237,42	238,07
DIST. PARZ. PROG. INF.		1,33	3,97	2,00	6,88			28,13						1,25	1,25	11,02			6,88	2,00	4,48		1,34					

SCAVI E BONIFICHE	
STERRO	1,648 m <sup>2</sup>
SCOTICO	62,597 m
BONIFICA	62,596 m <sup>2</sup>
RILEVATI	
RIEMPIMENTO	1,344 m <sup>2</sup>
RILEVATO	367,927 m <sup>2</sup>
TERRENO VEGETALE	36,507 m
SOVRASTRUTTURA STRADALE	
STRATO DI USURA	31,800 m
STRATO DI BINDER	31,800 m
STRATO DI BASE	31,800 m
STRATO DI FONDAZIONE	5,844 m <sup>2</sup>
STRATO DI SOTTOFONDO TRATTATO	6,571 m <sup>2</sup>
MANUFATTI	
CANALETTA	0,657 m <sup>2</sup>
CORDOLO	0,072 m <sup>2</sup>

SEZIONE N.: 627  
 QT. PROGETTO: 246,476  
 DIST.PROG.: 38950,00  
 DIST.PREC.: 25,00  
 DIST.SUCC.: 25,00



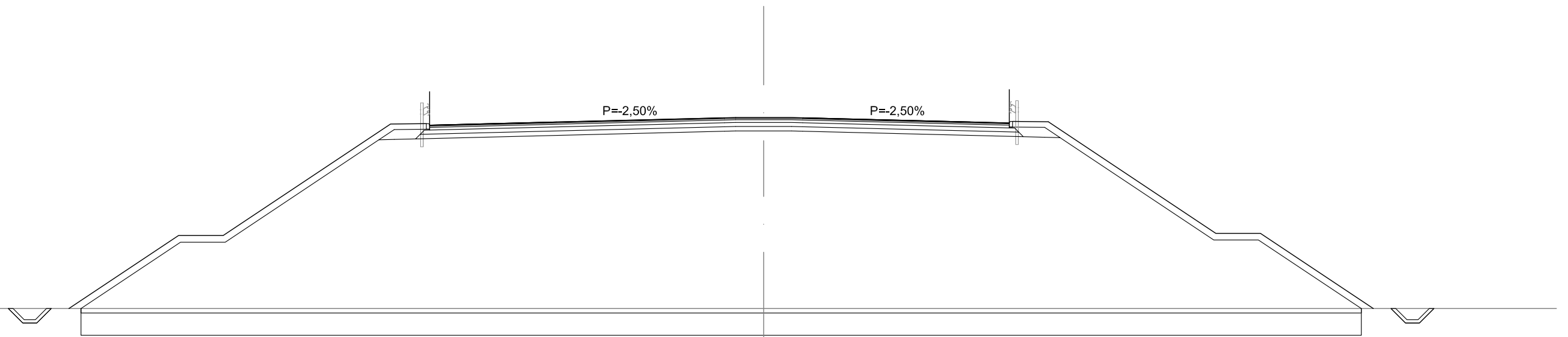
SCALA 1:400

QT.RIF. 212,000

QUOTE TERRENO	238,00		238,00	238,05		238,12	238,13		238,09		238,12	238,12		238,01		238,01		238,07																				
DIST.PARZIALI TERRENO		19,38	3,51	14,66		5,29	9,47		13,45		10,78		15,29		11,60		13,44																					
QUOTE PROGETTO				238,08		241,05	241,05		246,05		246,07	247,50		246,29		246,38		246,48		246,49		246,49		246,48		246,38		246,29		246,24		246,30		241,30		241,30		238,01
DIST.PARZIALI PROGETTO				4,46		2,00	7,50		1,60		11,54		3,75	3,75		1,25	1,25	3,75	3,75	1,76	1,60	7,50		2,00	4,93				2,00		2,00		4,93					
QUOTE PROGETTO INF.				238,08		237,43	238,08		240,75		240,75		245,34	245,38		245,88		245,89	245,89	245,88		246,02		245,60	245,59		241,00		241,00		238,01		238,01		237,36	238,01		
DIST. PARZ. PROG. INF.				1,33		4,00		2,00		6,88				19,67		1,25	1,25		9,26				6,88		2,00	4,48				2,00		4,48			1,33			

SCAVI E BONIFICHE	
STERRO	1,657 m <sup>2</sup>
SCOTICO	57,331 m
BONIFICA	57,331 m <sup>2</sup>
RILEVATI	
RIEMPIMENTO	1,344 m <sup>2</sup>
RILEVATO	336,868 m <sup>2</sup>
TERRENO VEGETALE	37,200 m
SOVRASTRUTTURA STRADALE	
STRATO DI USURA	25,954 m
STRATO DI BINDER	25,954 m
STRATO DI BASE	25,954 m
STRATO DI FONDAZIONE	4,791 m <sup>2</sup>
STRATO DI SOTTOFONDO TRATTATO	5,402 m <sup>2</sup>
MANUFATTI	
CANALETTA	0,657 m <sup>2</sup>
CORDOLO	0,073 m <sup>2</sup>

SEZIONE N.: 628  
 QT. PROGETTO: 246,550  
 DIST.PROG.: 38975,00  
 DIST.PREC.: 25,00  
 DIST.SUCC.: 25,00



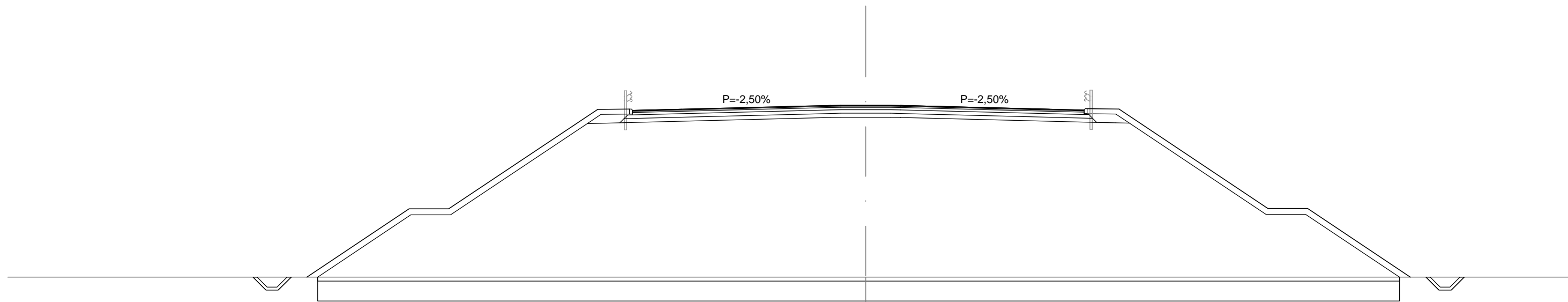
SCALA 1:200

QT.RIF. 227,000

QUOTE TERRENO	238,00																														
DIST.PARZIALI TERRENO																															
QUOTE PROGETTO	238,00		241,27	241,27		246,27	246,29	247,72		246,36	246,46		246,55	246,56	246,56	246,56	246,55	246,46	246,36	246,32	246,39	246,37		241,37	241,37		238,00				
DIST.PARZIALI PROGETTO		4,91	2,00	7,50	1,60	5,70	3,75	3,75	1,25	1,25	3,75	3,75	1,75	1,60	7,50	2,00	5,06														
QUOTE PROGETTO INF.	237,35	237,35	238,00	238,00		240,97	240,97		245,56	245,58	245,60			245,95	245,96	245,96	245,95				246,10	245,70	245,68	245,66		241,07	241,07		238,00		
DIST. PARZ. PROG. INF.	0,62	0,65	1,33	4,46	2,00	6,88	0,69	0,95	13,83					1,25	1,25	9,25					0,63	0,95	0,69	6,88	2,00	4,61	1,33	0,65	0,62	0,65	238,00

SCAVI E BONIFICHE	
STERRO	1,657 m <sup>2</sup>
SCOTICO	54,467 m
BONIFICA	54,467 m <sup>2</sup>
RILEVATI	
RIEMPIMENTO	1,344 m <sup>2</sup>
RILEVATO	317,622 m <sup>2</sup>
TERRENO VEGETALE	37,614 m
SOVRASTRUTTURA STRADALE	
STRATO DI USURA	22,745 m
STRATO DI BINDER	22,745 m
STRATO DI BASE	22,745 m
STRATO DI FONDAZIONE	4,214 m <sup>2</sup>
STRATO DI SOTTOFONDO TRATTATO	4,760 m <sup>2</sup>
MANUFATTI	
CANALETTA	0,657 m <sup>2</sup>
CORDOLO	0,072 m <sup>2</sup>

SEZIONE N.: 629  
 QT. PROGETTO: 246,625  
 DIST.PROG.: 39000,00  
 DIST.PREC.: 25,00  
 DIST.SUCC.: 23,74



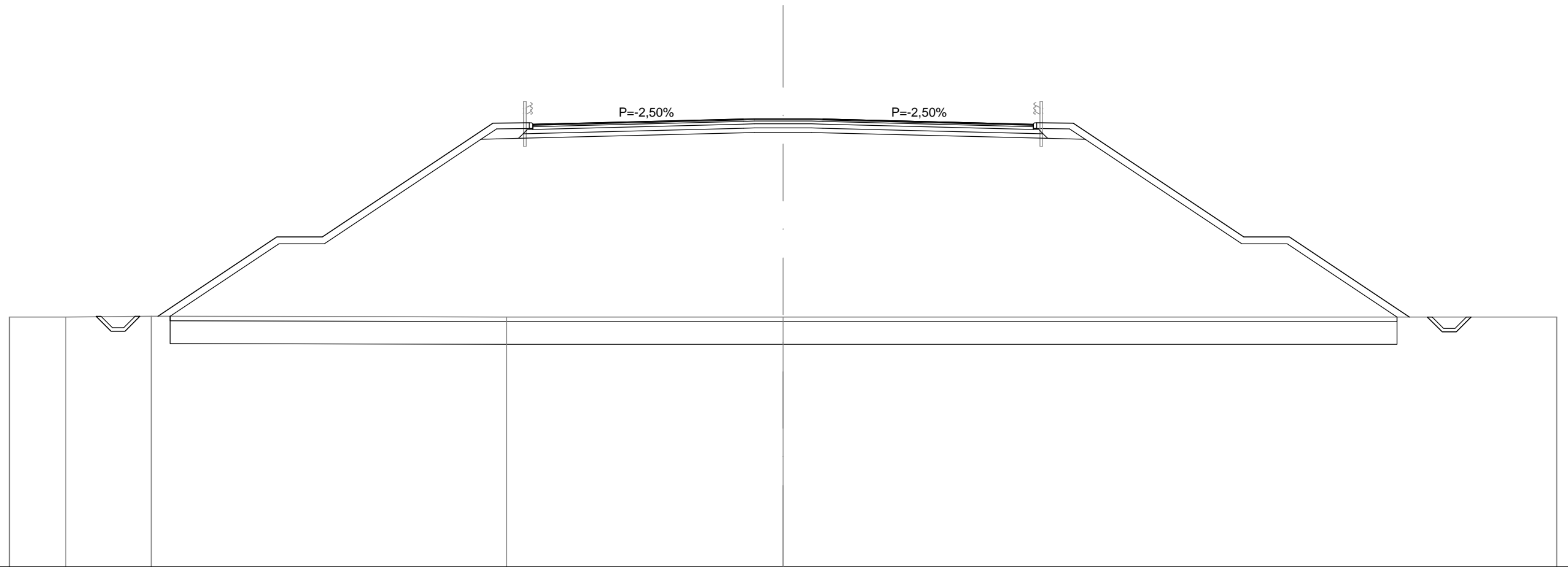
SCALA 1:200

QT.RIF. 227,000

QUOTE TERRENO	238,00																									
DIST.PARZIALI TERRENO																										
QUOTE PROGETTO	238,00	241,43	241,43		246,43	246,45	247,88	246,44		246,53		246,62	246,64	246,64	246,64	246,62	246,53	246,44	246,39	246,46	246,45	241,45	241,45	238,00		
DIST.PARZIALI PROGETTO		5,14	2,00	7,50	1,60	2,50	3,75	3,75	1,25	1,25	3,75	3,75	1,75	1,60	7,50	2,00	5,17									
QUOTE PROGETTO INF.	238,00	237,35	237,35	238,00	238,00	241,13	241,13	245,72	245,74	245,76	246,02	246,04	246,04	246,04	246,02	246,17	245,78	245,75	245,74	241,15	241,15	238,00	238,00	237,35	237,35	238,00
DIST. PARZ. PROG. INF.	0,65	0,62	0,65	1,33	4,69	2,00	6,88	0,69	0,95	10,62	1,25	1,25	9,25	0,63	0,95	0,69	6,88	2,00	4,72	1,33	0,65	0,62	0,65	0,65	0,65	

SCAVI E BONIFICHE	
STERRO	1,640 m <sup>2</sup>
SCOTICO	53,916 m
BONIFICA	53,916 m <sup>2</sup>
RILEVATI	
RIEMPIMENTO	1,344 m <sup>2</sup>
RILEVATO	315,719 m <sup>2</sup>
TERRENO VEGETALE	37,846 m
SOVRASTRUTTURA STRADALE	
STRATO DI USURA	22,000 m
STRATO DI BINDER	22,000 m
STRATO DI BASE	22,000 m
STRATO DI FONDAZIONE	4,080 m <sup>2</sup>
STRATO DI SOTTOFONDO TRATTATO	4,611 m <sup>2</sup>
MANUFATTI	
CANALETTA	0,657 m <sup>2</sup>
CORDOLO	0,073 m <sup>2</sup>

SEZIONE N.: 630  
 QT. PROGETTO: 246,696  
 DIST.PROG.: 39023,74  
 DIST.PREC.: 23,74  
 DIST.SUCC.: 0,01



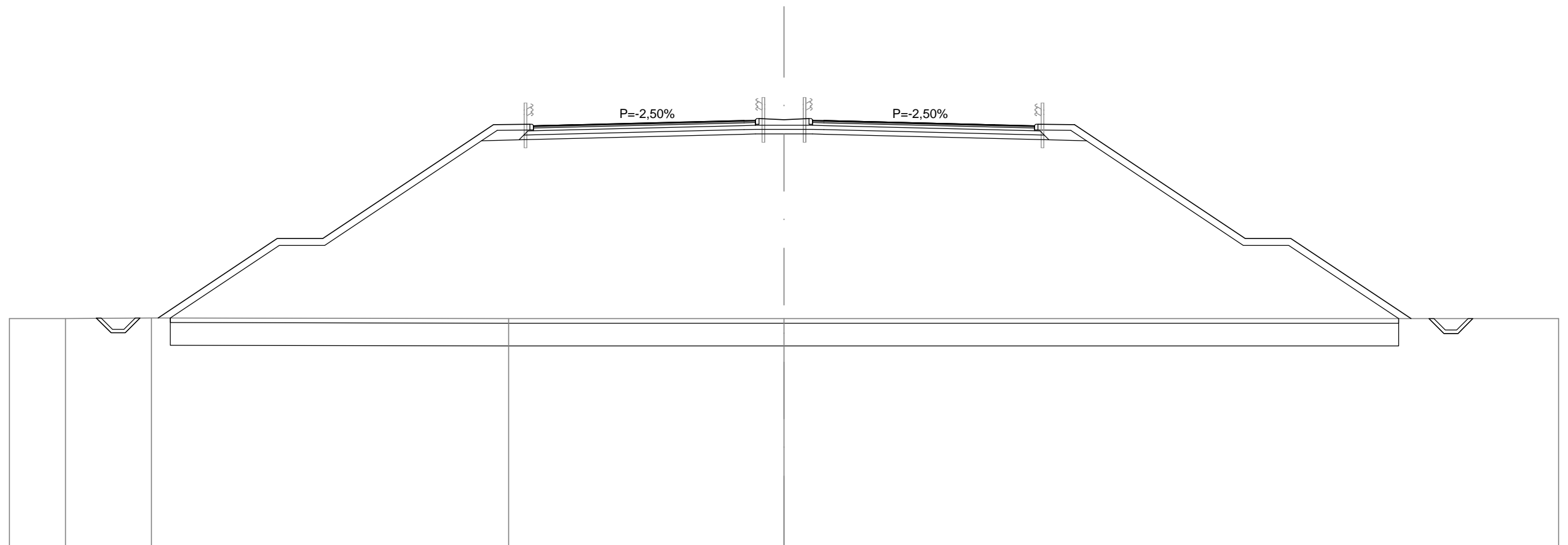
SCALA 1:200

QT.RIF. 227,000

QUOTE TERRENO	238,00	238,03											238,00	238,00											238,00	
DIST.PARZIALI TERRENO	3,75	15,62				12,15										3,75	3,75	5,28								
QUOTE PROGETTO		238,03	241,52	241,52	246,52	246,53	247,96	246,51	246,60	246,70	246,71	246,71	246,71	246,70	246,60	246,51	246,46	246,53	246,52	241,52	241,52	238,00				
DIST.PARZIALI PROGETTO			5,23	2,00	7,50	1,60	1,75	3,75	3,75	1,25	1,25		3,75	3,75	1,75	1,60	7,50	2,00	5,28							
QUOTE PROGETTO INF.	238,03	237,38	237,38	238,03	238,03	241,22	241,22	245,81	245,83	245,85	246,10	246,11	246,11	246,11	246,10	246,24	245,85	245,83	245,81	241,22	241,22	238,00	238,00	237,35	237,35	238,00
DIST. PARZ. PROG. INF.	0,65	0,62	0,65	1,33	4,78	2,00	6,88	0,69	0,95	9,88	1,25	1,25	9,25	0,63	0,95	0,69	6,88	2,00	4,83	1,33	0,65	0,62	0,65			

SCAVI E BONIFICHE	
STERRO	1,640 m <sup>2</sup>
SCOTICO	53,916 m
BONIFICA	53,916 m <sup>2</sup>
RILEVATI	
RIEMPIMENTO	1,344 m <sup>2</sup>
RILEVATO	315,718 m <sup>2</sup>
TERRENO VEGETALE	37,846 m
SOVRASTRUTTURA STRADALE	
STRATO DI USURA	19,500 m
STRATO DI BINDER	19,500 m
STRATO DI BASE	19,500 m
STRATO DI FONDAZIONE	4,080 m <sup>2</sup>
STRATO DI SOTTOFONDO TRATTATO	4,611 m <sup>2</sup>
SPARTITRAFFICO	0,586 m <sup>2</sup>
MANUFATTI	
CANALETTA	0,657 m <sup>2</sup>
CORDOLO	0,144 m <sup>2</sup>

SEZIONE N.: 631  
 QT. PROGETTO: 246,696  
 DIST.PROG.: 39023,75  
 DIST.PREC.: 0,01  
 DIST.SUCC.: 26,25



SCALA 1:200

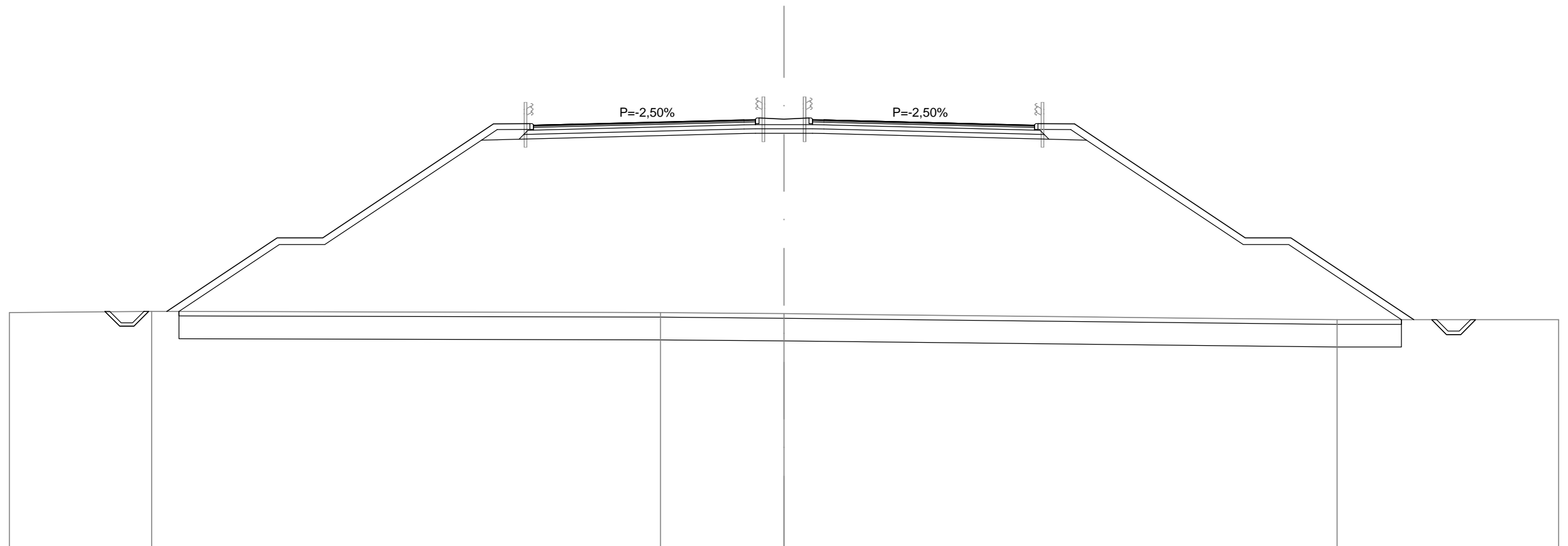
QT.RIF. 228,000

QUOTE TERRENO	238,00	238,03											238,00	238,00											238,00							
DIST.PARZIALI TERRENO	3,77	15,68										12,09																				
QUOTE PROGETTO		238,03	241,52	241,52											246,52	246,53	247,96	246,51	246,60	246,70	246,78	246,73	246,78	246,70	246,60	246,51	246,46	246,53	246,52	241,52	241,52	238,00
DIST.PARZIALI PROGETTO		5,23	2,00	7,50	1,60	1,75	3,75	3,75	1,10	1,10	3,75	3,75	1,75	1,60	7,50	2,00	5,28															
QUOTE PROGETTO INF.	238,03	237,38	237,38	238,03	238,03	241,22	241,22	245,81	245,83	245,85	246,10	246,11	246,11	246,11	246,10	246,24	245,85	245,83	245,81	241,22	241,22	238,00	238,00	237,35	237,35	238,00						
DIST. PARZ. PROG. INF.	0,65	0,62	0,65	1,33	4,78	2,00	6,88	0,69	0,95	9,88	1,25	1,25	9,25	0,63	0,95	0,69	6,88	2,00	4,83	1,33	0,65	0,62	0,65	238,00								



SCAVI E BONIFICHE	
STERRO	1,640 m <sup>2</sup>
SCOTICO	53,654 m
BONIFICA	53,652 m <sup>2</sup>
RILEVATI	
RIEMPIMENTO	1,344 m <sup>2</sup>
RILEVATO	308,057 m <sup>2</sup>
TERRENO VEGETALE	37,529 m
SOVRASTRUTTURA STRADALE	
STRATO DI USURA	19,500 m
STRATO DI BINDER	19,500 m
STRATO DI BASE	19,500 m
STRATO DI FONDAZIONE	4,080 m <sup>2</sup>
STRATO DI SOTTOFONDO TRATTATO	4,611 m <sup>2</sup>
SPARTITRAFFICO	0,586 m <sup>2</sup>
MANUFATTI	
CANALETTA	0,657 m <sup>2</sup>
CORDOLO	0,144 m <sup>2</sup>

SEZIONE N.: 632  
 QT. PROGETTO: 246,775  
 DIST.PROG.: 39050,00  
 DIST.PREC.: 26,25  
 DIST.SUCC.: 25,00



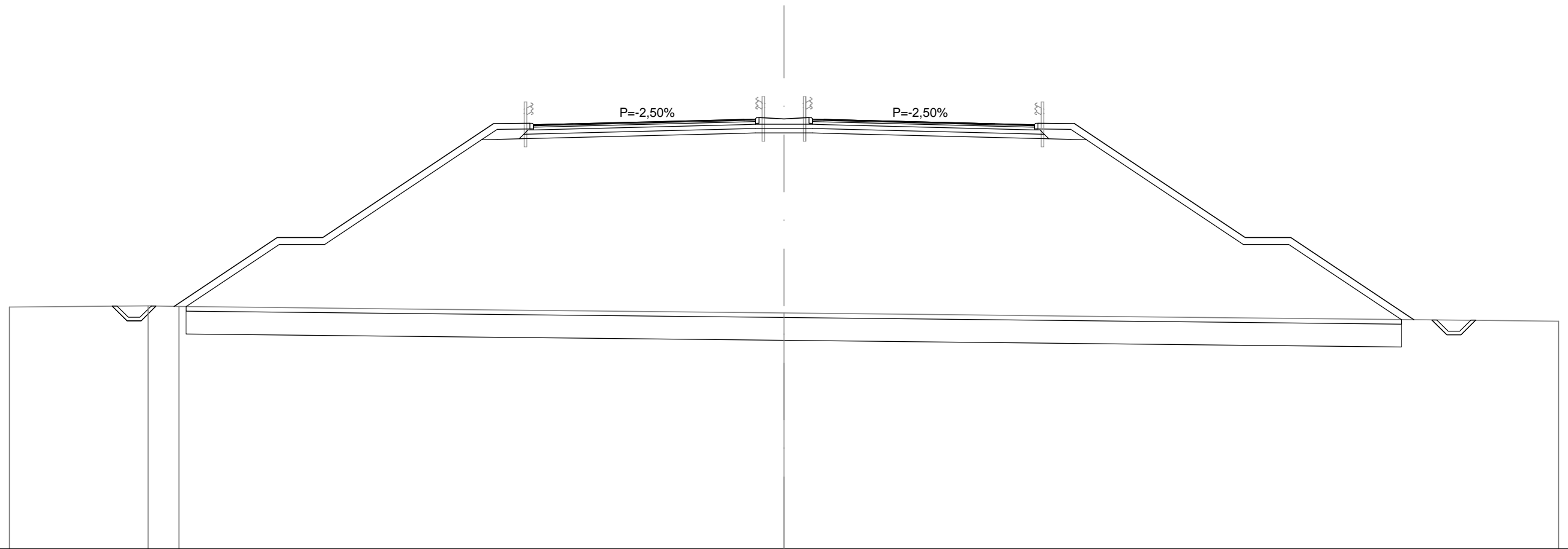
SCALA 1:200

QT.RIF. 228,000

QUOTE TERRENO	238,37		238,32										238,27		238,00								
DIST.PARZIALI TERRENO	22,34		5,42										24,27										
QUOTE PROGETTO	238,37	241,60	241,60	246,60	246,61	248,04	246,59	246,68	246,77	246,86	246,81	246,86	246,77	246,68	246,59	246,54	246,61	246,60	241,60	241,60	238,00		
DIST.PARZIALI PROGETTO	4,85	2,00	7,50	1,60	1,75	3,75	3,75	1,10	1,10	3,75	3,75	1,75	1,60	7,50	2,00	5,39							
QUOTE PROGETTO INF.	238,37 237,72 237,72 238,37	238,36	241,30	241,30	245,89	245,90	245,93	246,17	246,19	246,19	246,19	246,17	246,32	245,93	245,90	245,89	241,30	241,30	238,00	238,00	237,35	237,35	238,00
DIST. PARZ. PROG. INF.	0,65 0,62 0,65 1,33	4,40	2,00	6,88	0,69	0,95	9,88	1,25	1,25	9,25	0,63	0,95	0,69	6,88	2,00	4,94	1,33	0,65	0,62	0,65			

SCAVI E BONIFICHE	
STERRO	1,641 m <sup>2</sup>
SCOTICO	53,349 m
BONIFICA	53,346 m <sup>2</sup>
RILEVATI	
RIEMPIMENTO	1,344 m <sup>2</sup>
RILEVATO	304,761 m <sup>2</sup>
TERRENO VEGETALE	37,158 m
SOVRASTRUTTURA STRADALE	
STRATO DI USURA	19,500 m
STRATO DI BINDER	19,500 m
STRATO DI BASE	19,500 m
STRATO DI FONDAZIONE	4,080 m <sup>2</sup>
STRATO DI SOTTOFONDO TRATTATO	4,611 m <sup>2</sup>
SPARTITRAFFICO	0,586 m <sup>2</sup>
MANUFATTI	
CANALETTA	0,657 m <sup>2</sup>
CORDOLO	0,144 m <sup>2</sup>

SEZIONE N.: 633  
 QT. PROGETTO: 246,850  
 DIST.PROG.: 39075,00  
 DIST.PREC.: 25,00  
 DIST.SUCC.: 25,00



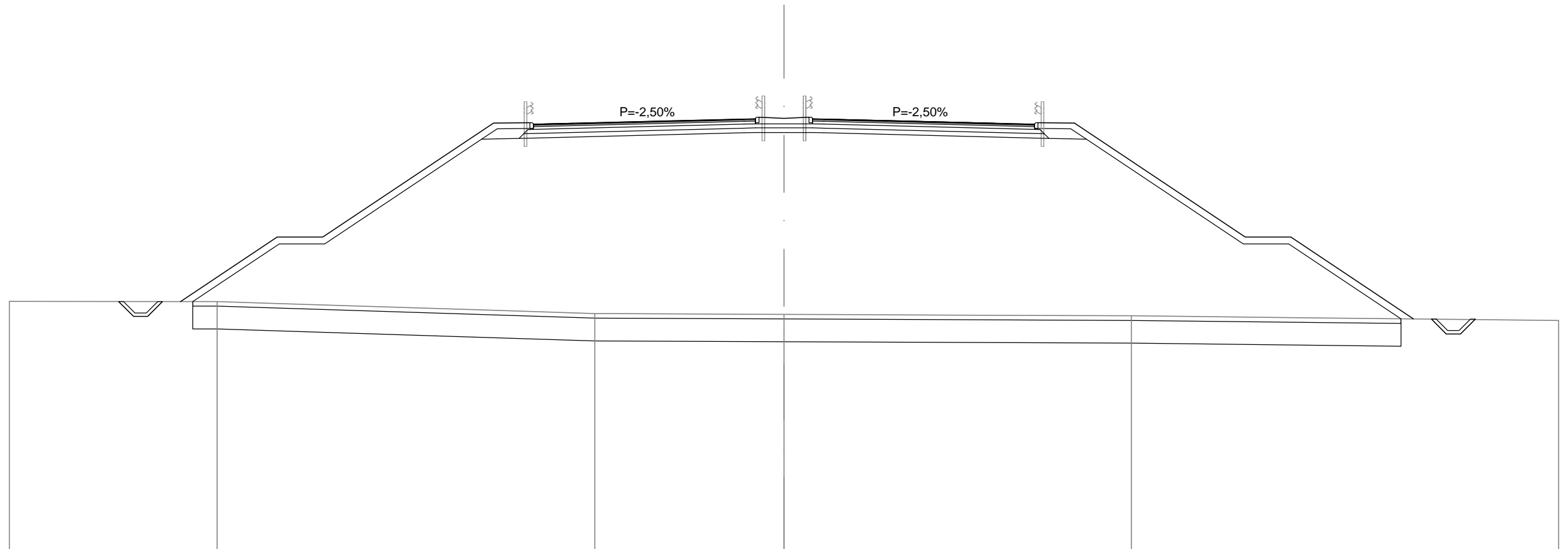
SCALA 1:200

QT.RIF. 228,000

QUOTE TERRENO		238,68	238,65																	238,37													
DIST.PARZIALI TERRENO		1,35		26,56																													
QUOTE PROGETTO		238,65	241,67	241,67		246,67	246,69	248,12	246,66		246,76		246,85	246,94	246,88	246,94	246,85		246,76	246,66	246,62	246,69	246,67		241,67	241,67		238,07					
DIST.PARZIALI PROGETTO			4,53	2,00		7,50	1,60	1,75	3,75		3,75		1,10	1,10		3,75	3,75		3,75	1,75	1,60		7,50	2,00		5,40							
QUOTE PROGETTO INF.		238,67	238,02	238,02	238,67	238,65		241,37	241,37		245,96	245,98	246,00		246,25	246,26	246,26	246,26	246,25		246,40	246,00	245,98	245,96		241,37	241,37		238,07	238,06	237,41	237,41	238,06
DIST. PARZ. PROG. INF.		0,65	0,62	0,65	1,32		4,09	2,00		6,88	0,69	0,95			9,88	1,25	1,25		9,25		0,63	0,95	0,69		6,88	2,00		4,95	1,34	0,65	0,62	0,65	

SCAVI E BONIFICHE	
STERRO	1,638 m <sup>2</sup>
SCOTICO	53,035 m
BONIFICA	53,026 m <sup>2</sup>
RILEVATI	
RIEMPIMENTO	1,344 m <sup>2</sup>
RILEVATO	305,058 m <sup>2</sup>
TERRENO VEGETALE	36,789 m
SOVRASTRUTTURA STRADALE	
STRATO DI USURA	19,500 m
STRATO DI BINDER	19,500 m
STRATO DI BASE	19,500 m
STRATO DI FONDAZIONE	4,080 m <sup>2</sup>
STRATO DI SOTTOFONDO TRATTATO	4,611 m <sup>2</sup>
SPARTITRAFFICO	0,586 m <sup>2</sup>
MANUFATTI	
CANALETTA	0,657 m <sup>2</sup>
CORDOLO	0,144 m <sup>2</sup>

SEZIONE N.: 634  
 QT. PROGETTO: 246,925  
 DIST.PROG.: 39100,00  
 DIST.PREC.: 25,00  
 DIST.SUCC.: 25,00



SCALA 1:200

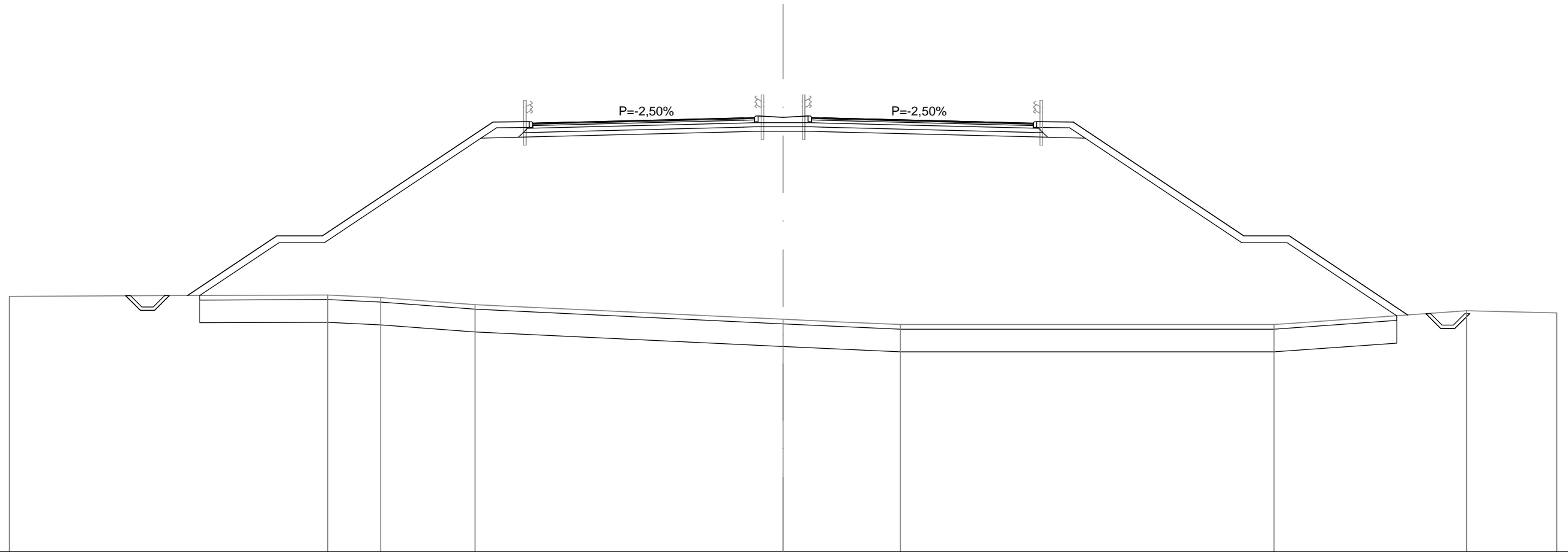
QT.RIF. 228,000

QUOTE TERRENO		238,92		238,40		238,36		238,29																	
DIST.PARZIALI TERRENO		16,58			8,30		15,25																		
QUOTE PROGETTO		238,92	241,75	241,75	246,75	246,76	248,19	246,74	246,83	246,74	246,69	246,76	246,75	241,75	241,75	238,16									
DIST.PARZIALI PROGETTO		4,24	2,00	7,50	1,60	1,75	3,75	3,75	3,75	3,75	1,75	1,60	7,50	2,00	5,38										
QUOTE PROGETTO INF.		238,92	241,45	241,45	246,04	246,05	246,08	246,32	246,34	246,34	246,34	246,32	246,47	246,08	246,05	246,04	241,45	241,45	238,16	238,15	237,50	237,50	238,15		
DIST. PARZ. PROG. INF.		0,65	0,62	0,65	0,65	1,33	3,79	2,00	6,88	0,69	0,95	9,88	1,25	1,25	9,25	0,63	0,95	0,69	6,88	2,00	4,92	1,34	0,65	0,62	0,65



SCAVI E BONIFICHE	
STERRO	1,780 m <sup>2</sup>
SCOTICO	52,651 m
BONIFICA	52,602 m <sup>2</sup>
RILEVATI	
RIEMPIMENTO	1,344 m <sup>2</sup>
RILEVATO	311,705 m <sup>2</sup>
TERRENO VEGETALE	36,210 m
SOVRASTRUTTURA STRADALE	
STRATO DI USURA	19,500 m
STRATO DI BINDER	19,500 m
STRATO DI BASE	19,500 m
STRATO DI FONDAZIONE	4,080 m <sup>2</sup>
STRATO DI SOTTOFONDO TRATTATO	4,611 m <sup>2</sup>
SPARTITRAFFICO	0,586 m <sup>2</sup>
MANUFATTI	
CANALETTA	0,657 m <sup>2</sup>
CORDOLO	0,144 m <sup>2</sup>

SEZIONE N.: 636  
 QT. PROGETTO: 247,075  
 DIST.PROG.: 39150,00  
 DIST.PREC.: 25,00  
 DIST.SUCC.: 24,99



SCALA 1:200

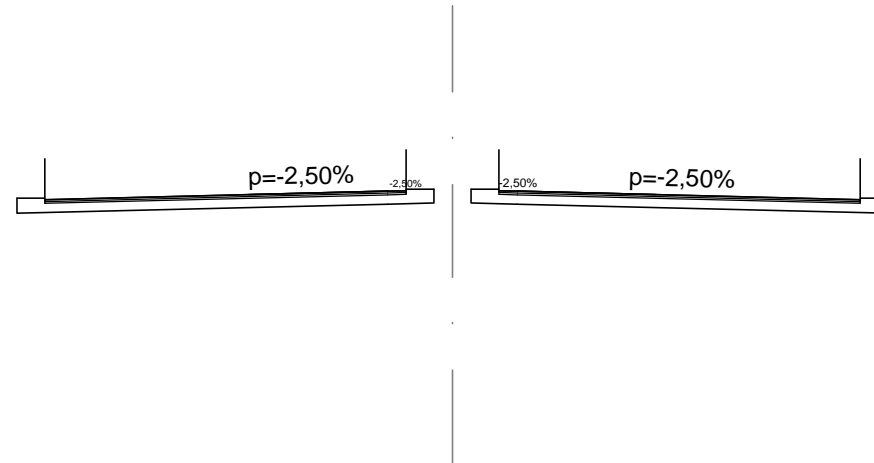
QT.RIF. 228,000

QUOTE TERRENO					239,30	239,19		238,87			238,23		238,00			238,00			238,61																
DIST.PARZIALI TERRENO					2,33	4,15		13,53			5,15		16,43			8,46																			
QUOTE PROGETTO			239,28		241,90	241,90		246,90	246,91	248,34	246,89		246,98		247,07	247,16	247,11	247,16	247,07		246,98	246,89	246,84	246,91	246,90		241,90	241,90		238,42					
DIST.PARZIALI PROGETTO			3,93	2,00		7,50	1,60	1,75	3,75	3,75	1,10	1,10	3,75	3,75	1,75	1,60	7,50	2,00	5,21							2,00	5,21								
QUOTE PROGETTO INF.	239,27	238,62	238,62	239,27	239,28		241,60	241,60		246,19	246,20	246,23			246,47	246,49	246,49	246,49	246,47				246,62	246,23	246,20	246,19		241,60	241,60		238,39	238,48	237,83	237,83	238,48
DIST. PARZ. PROG. INF.	0,65	0,62	0,65	1,33		3,48	2,00		6,88	0,69	0,95			9,88		1,25	1,25					9,25	0,63	0,95	0,69		6,88	2,00	4,81	1,28	0,65	0,62	0,65		



RILEVATI	
RILEVATO	171,919 m <sup>2</sup>
SOVRASTRUTTURA STRADALE	
STRATO DI USURA	19,500 m
STRATO DI BINDER	19,500 m

SEZIONE N.: 638  
 QT. PROGETTO: 247,150  
 DIST.PROG.: 39175,00  
 DIST.PREC.: 0,01  
 DIST.SUCC.: 25,00



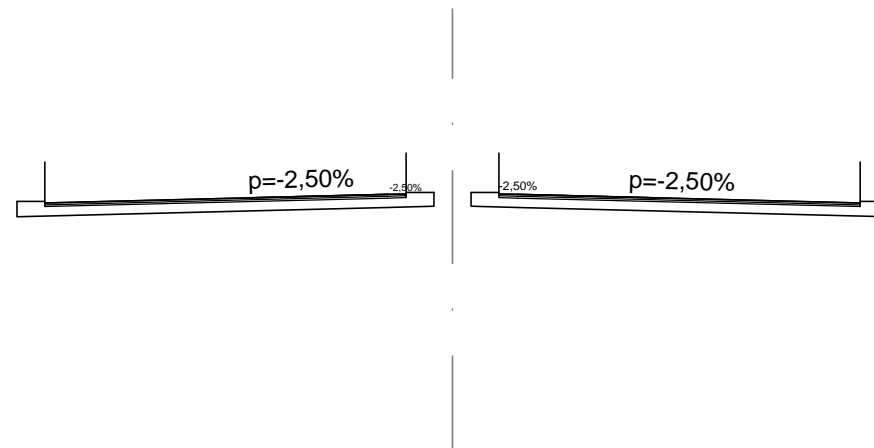
SCALA 1:200

QT.RIF. 225,000

QUOTE TERRENO	238,00	238,00	238,05	238,06	238,12								
DIST.PARZIALI TERRENO		13,48	2,06	5,65	8,48								
QUOTE PROGETTO				246,87 246,92	246,96	247,06	247,15 247,16	247,11 247,15	247,06	246,96	246,87 246,92		
DIST.PARZIALI PROGETTO				1,75	3,75	3,75	2,50	3,75	3,75	1,75			
QUOTE PROGETTO INF.				246,82			247,05 247,06 247,11	247,06 247,05			246,82		
DIST. PARZ. PROG. INF.					9,25		2,50		9,25				

RILEVATI	
RILEVATO	153,944 m <sup>2</sup>
SOVRASTRUTTURA STRADALE	
STRATO DI USURA	19,500 m
STRATO DI BINDER	19,500 m

SEZIONE N.: 639  
 QT. PROGETTO: 247,225  
 DIST.PROG.: 39200,00  
 DIST.PREC.: 25,00  
 DIST.SUCC.: 25,00



SCALA 1:200

QT.RIF. 226,000

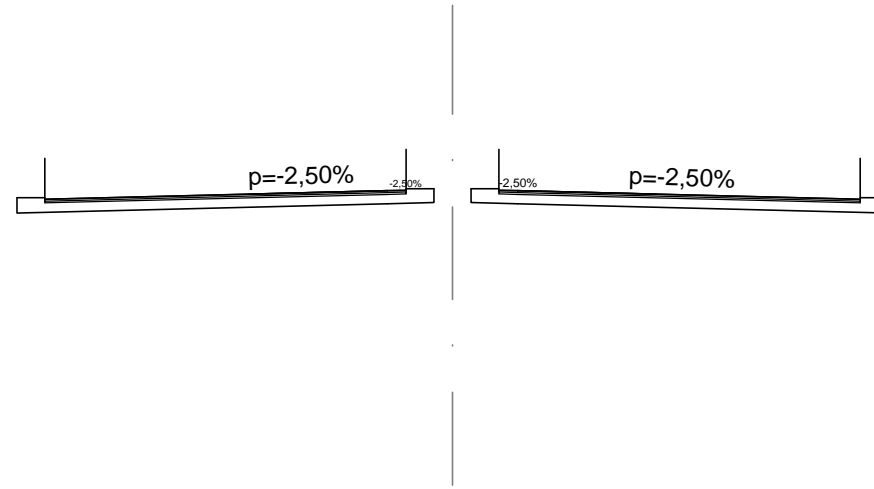
QUOTE TERRENO	239,39	239,36	239,36	239,32	239,00	239,10	239,12	239,15								
DIST.PARZIALI TERRENO	2,54	2,57	8,35	3,78	15,40	24,25										
QUOTE PROGETTO					246,94	246,99	247,04	247,13	247,22	247,24	247,19	247,22	247,13	247,04	246,94	246,99
DIST.PARZIALI PROGETTO					1,75	3,75	3,75	2,50	3,75	3,75	1,75					
QUOTE PROGETTO INF.					246,89			247,12	247,19	247,14	247,14	247,12			246,89	
DIST. PARZ. PROG. INF.						9,25		2,50			9,25					





RILEVATI	
RILEVATO	193,579 m <sup>2</sup>
SOVRASTRUTTURA STRADALE	
STRATO DI USURA	19,500 m
STRATO DI BINDER	19,500 m

SEZIONE N.: 641  
 QT. PROGETTO: 247,375  
 DIST.PROG.: 39250,00  
 DIST.PREC.: 25,00  
 DIST.SUCC.: 25,00



SCALA 1:200

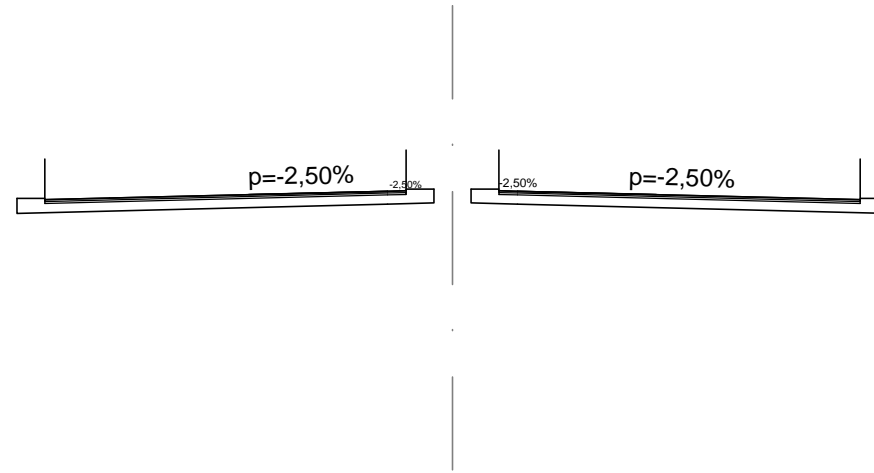
QT.RIF. 224,000

QUOTE TERRENO	238,00	238,22	238,15	238,00	237,92	237,80	237,78	237,83	237,77	237,74	237,16	237,16	237,16	237,18	237,27	236,78		
DIST.PARZIALI TERRENO	2,45	1,64	2,97	0,86	0,59	0,83					13,87	3,26	4,03		16,13	9,90		
QUOTE PROGETTO											247,09	247,14	247,19		247,28	247,19	247,09	247,14
DIST.PARZIALI PROGETTO											1,75	3,75	3,75	2,50	3,75	3,75	1,75	
QUOTE PROGETTO INF.											247,04						247,04	
DIST. PARZ. PROG. INF.												9,25	2,50		9,25			



RILEVATI	
RILEVATO	181,655 m <sup>2</sup>
SOVRASTRUTTURA STRADALE	
STRATO DI USURA	19,500 m
STRATO DI BINDER	19,500 m

SEZIONE N.: 643  
 QT. PROGETTO: 247,525  
 DIST.PROG.: 39300,00  
 DIST.PREC.: 25,00  
 DIST.SUCC.: 25,00



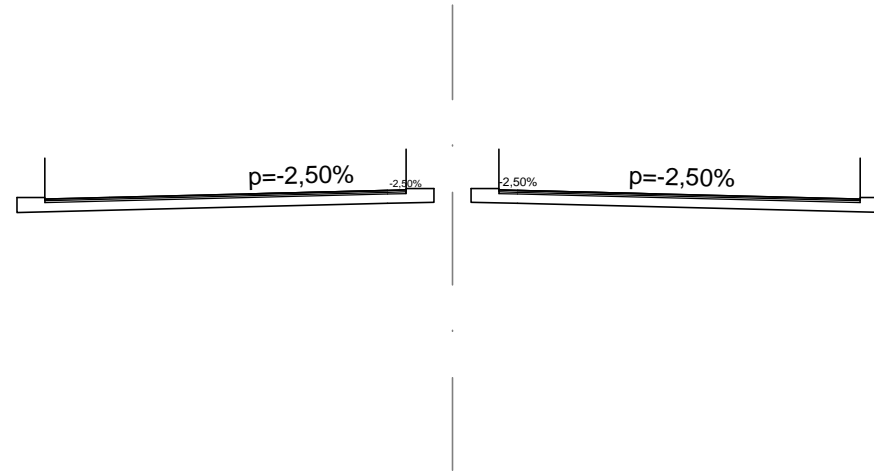
SCALA 1:200

QT.RIF. 225,000

QUOTE TERRENO						238,00			238,00	237,98			236,75		
DIST.PARZIALI TERRENO								18,73		2,74		9,71			
QUOTE PROGETTO		247,24	247,29	247,34		247,43		247,52	247,54	247,49	247,52	247,43	247,34	247,24	247,29
DIST.PARZIALI PROGETTO		1,75	3,75		3,75		2,50		3,75		3,75		1,75		
QUOTE PROGETTO INF.		247,19					247,42	247,44	247,49	247,44	247,42			247,19	
DIST. PARZ. PROG. INF.					9,25			2,50			9,25				

RILEVATI	
RILEVATO	183,117 m <sup>2</sup>
SOVRASTRUTTURA STRADALE	
STRATO DI USURA	19,500 m
STRATO DI BINDER	19,500 m

SEZIONE N.: 644  
 QT. PROGETTO: 247,600  
 DIST.PROG.: 39325,00  
 DIST.PREC.: 25,00  
 DIST.SUCC.: 25,00



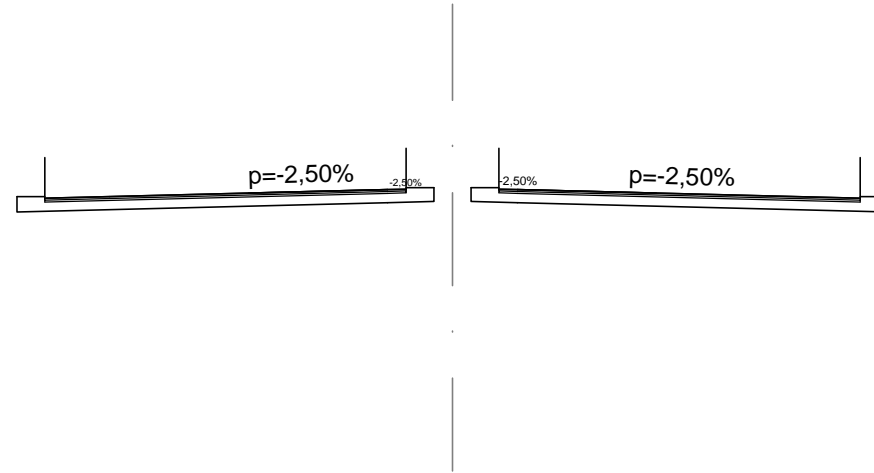
SCALA 1:200

QT.RIF. 225,000

QUOTE TERRENO	238,00											238,00			
DIST.PARZIALI TERRENO		29,02													
QUOTE PROGETTO		247,32	247,37	247,41		247,51		247,60	247,61	247,56	247,60	247,51	247,41	247,32	247,37
DIST.PARZIALI PROGETTO		1,75	3,75		3,75		2,50		3,75	3,75		1,75			
QUOTE PROGETTO INF.		247,27					247,50	247,51	247,56	247,51	247,50			247,27	
DIST. PARZ. PROG. INF.			9,25				2,50		9,25						

RILEVATI	
RILEVATO	184,580 m <sup>2</sup>
SOVRASTRUTTURA STRADALE	
STRATO DI USURA	19,500 m
STRATO DI BINDER	19,500 m

SEZIONE N.: 645  
 QT. PROGETTO: 247,675  
 DIST.PROG.: 39350,00  
 DIST.PREC.: 25,00  
 DIST.SUCC.: 25,00



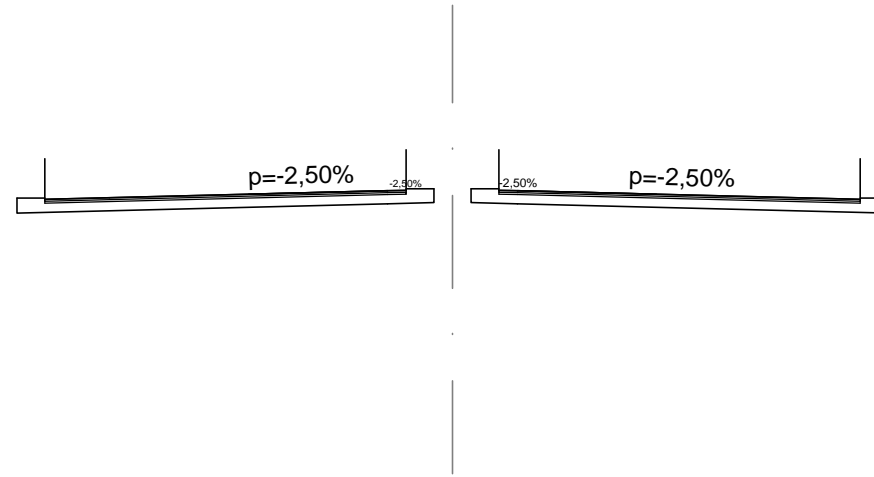
SCALA 1:200

QT.RIF. 225,000

QUOTE TERRENO	238,00										
DIST.PARZIALI TERRENO											
QUOTE PROGETTO	247,39 247,44	247,49		247,58		247,68 247,69	247,64 247,68		247,58	247,49	247,39 247,44
DIST.PARZIALI PROGETTO	1,75	3,75		3,75		2,50	3,75	3,75	1,75		
QUOTE PROGETTO INF.	247,34					247,58 247,59 247,64	247,59 247,58				247,34
DIST. PARZ. PROG. INF.				9,25		2,50		9,25			

RILEVATI	
RILEVATO	178,779 m <sup>2</sup>
SOVRASTRUTTURA STRADALE	
STRATO DI USURA	19,500 m
STRATO DI BINDER	19,500 m

SEZIONE N.: 646  
 QT. PROGETTO: 247,750  
 DIST.PROG.: 39375,00  
 DIST.PREC.: 25,00  
 DIST.SUCC.: 25,00



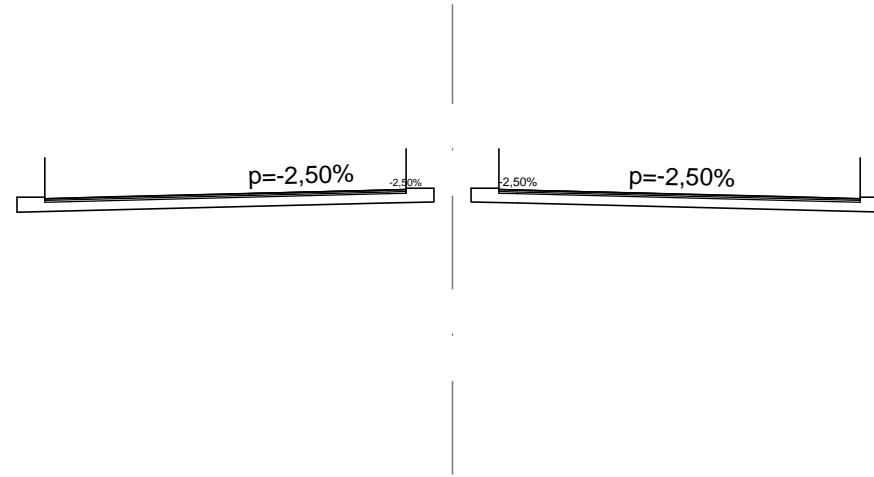
SCALA 1:200

QT.RIF. 225,000

QUOTE TERRENO	238,00	238,22	238,44	238,54	238,14	238,00		
DIST.PARZIALI TERRENO	13,50	10,33	3,89	11,10	11,15			
QUOTE PROGETTO	247,47 247,52	247,56	247,66	247,75 247,76	247,76 247,75	247,66	247,56	247,47 247,52
DIST.PARZIALI PROGETTO	1,75	3,75	3,75	2,50	3,75	3,75	1,75	
QUOTE PROGETTO INF.	247,42	247,65 247,66	247,66	247,66 247,65	247,42			
DIST. PARZ. PROG. INF.		9,25	2,50	9,25				

RILEVATI	
RILEVATO	168,543 m <sup>2</sup>
SOVRASTRUTTURA STRADALE	
STRATO DI USURA	19,500 m
STRATO DI BINDER	19,500 m

SEZIONE N.: 647  
 QT. PROGETTO: 247,825  
 DIST.PROG.: 39400,00  
 DIST.PREC.: 25,00  
 DIST.SUCC.: 25,00



SCALA 1:200

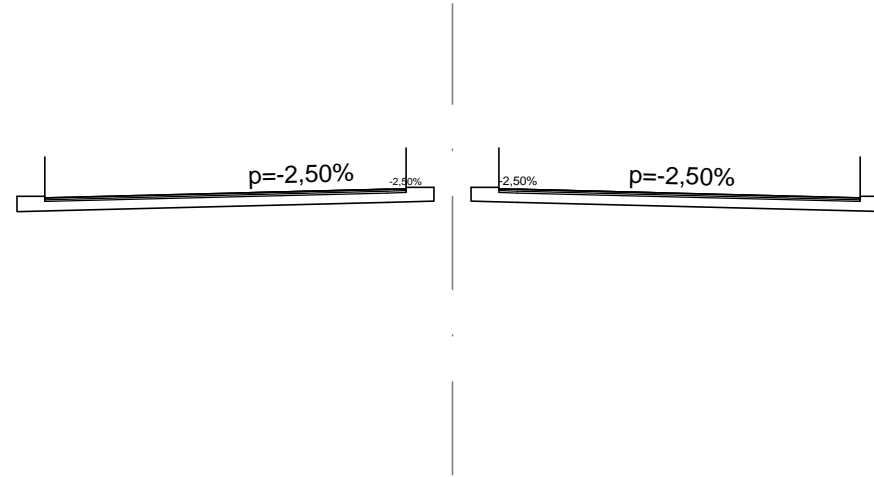
QT.RIF. 225,000

QUOTE TERRENO	238,00	238,86	238,92	239,07	239,13	238,30			
DIST.PARZIALI TERRENO	14,96	4,39	7,72	2,34	23,28				
QUOTE PROGETTO		247,54 247,59	247,64	247,73	247,83 247,84	247,79 247,83	247,73	247,64	247,54 247,59
DIST.PARZIALI PROGETTO		1,75	3,75	3,75	2,50	3,75	3,75	1,75	
QUOTE PROGETTO INF.		247,49			247,73 247,74 247,79	247,74 247,73		247,49	
DIST. PARZ. PROG. INF.			9,25		2,50		9,25		



RILEVATI	
RILEVATO	170,809 m <sup>2</sup>
SOVRASTRUTTURA STRADALE	
STRATO DI USURA	19,500 m
STRATO DI BINDER	19,500 m

SEZIONE N.: 648  
 QT. PROGETTO: 247,900  
 DIST.PROG.: 39425,00  
 DIST.PREC.: 25,00  
 DIST.SUCC.: 25,00



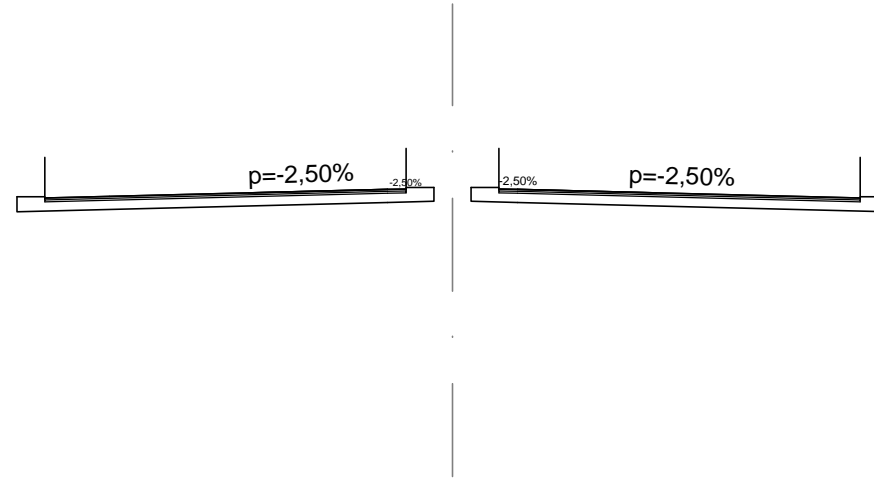
SCALA 1:200

QT.RIF. 225,000

QUOTE TERRENO		238,00		238,71	238,75		238,93		239,06		239,18		
DIST.PARZIALI TERRENO		12,34		3,16		9,89		6,60		9,27			
QUOTE PROGETTO				247,62 247,67	247,71		247,81		247,90 247,91	247,86 247,90		247,81 247,71	247,62 247,67
DIST.PARZIALI PROGETTO				1,75	3,75	3,75	2,50	3,75	3,75	1,75			
QUOTE PROGETTO INF.				247,57			247,80 247,81 247,86		247,81 247,80		247,57		
DIST. PARZ. PROG. INF.					9,25		2,50		9,25				

RILEVATI	
RILEVATO	190,431 m <sup>2</sup>
SOVRASTRUTTURA STRADALE	
STRATO DI USURA	19,500 m
STRATO DI BINDER	19,500 m

SEZIONE N.: 649  
 QT. PROGETTO: 247,975  
 DIST.PROG.: 39450,00  
 DIST.PREC.: 25,00  
 DIST.SUCC.: 25,00



SCALA 1:200

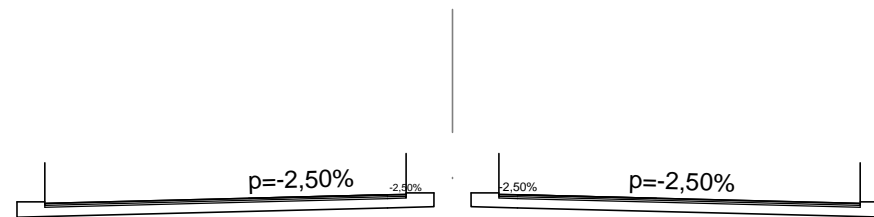
QT.RIF. 225,000

QUOTE TERRENO											238,00											238,00											237,38																					
DIST.PARZIALI TERRENO																						26,18											5,64																					
QUOTE PROGETTO											247,69	247,74	247,79		247,88		247,98	247,99	247,99	247,98		247,88		247,79	247,69	247,74																												
DIST.PARZIALI PROGETTO												1,75	3,75		3,75		2,50		3,75	3,75		1,75																																
QUOTE PROGETTO INF.											247,64											247,88	247,94	247,89	247,88											247,64																		
DIST. PARZ. PROG. INF.																						9,25											2,50											9,25										



RILEVATI	
RILEVATO	234,199 m <sup>2</sup>
SOVRASTRUTTURA STRADALE	
STRATO DI USURA	19,500 m
STRATO DI BINDER	19,500 m

SEZIONE N.: 651  
 QT. PROGETTO: 248,125  
 DIST.PROG.: 39500,00  
 DIST.PREC.: 25,00  
 DIST.SUCC.: 25,00



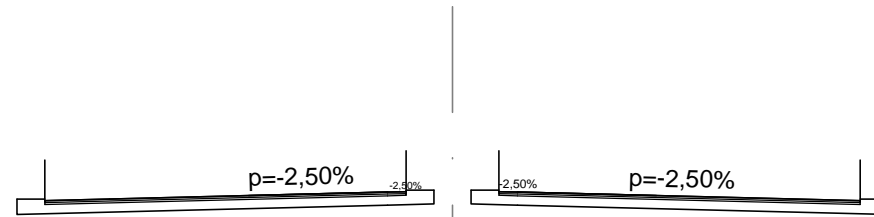
SCALA 1:200

QT.RIF. 224,000

QUOTE TERRENO	235,33	235,32	235,35	235,45			236,03	236,13	235,75			235,97										
DIST.PARZIALI TERRENO	1,50	2,13	1,66		25,00			4,15	2,83			15,88										
QUOTE PROGETTO						247,84	247,89	247,94		248,03		248,13	248,14	248,09	248,13		248,03		247,94	247,84	247,89	
DIST.PARZIALI PROGETTO							1,75	3,75		3,75		2,50		3,75	3,75		1,75					
QUOTE PROGETTO INF.						247,79				248,03	248,04	248,09		248,04	248,03					247,79		
DIST. PARZ. PROG. INF.								9,25				2,50				9,25						

RILEVATI	
RILEVATO	227,815 m <sup>2</sup>
SOVRASTRUTTURA STRADALE	
STRATO DI USURA	19,500 m
STRATO DI BINDER	19,500 m

SEZIONE N.: 652  
 QT. PROGETTO: 248,200  
 DIST.PROG.: 39525,00  
 DIST.PREC.: 25,00  
 DIST.SUCC.: 25,00



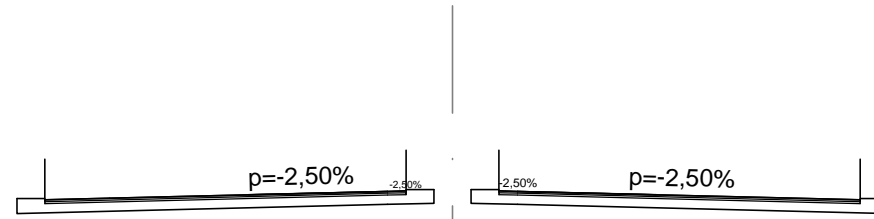
SCALA 1:200

QT.RIF. 225,000

QUOTE TERRENO				236,32		236,39	236,39			236,10			236,09
DIST.PARZIALI TERRENO					9,34			14,48				16,58	
QUOTE PROGETTO		247,92	247,97	248,01	248,11	248,20	248,21	248,16	248,20	248,11	248,01	247,92	247,97
DIST.PARZIALI PROGETTO		1,75	3,75	3,75	2,50	3,75	3,75	1,75					
QUOTE PROGETTO INF.		247,87				248,10	248,11	248,16	248,11	248,10		247,87	
DIST. PARZ. PROG. INF.				9,25		2,50			9,25				

RILEVATI	
RILEVATO	221,525 m <sup>2</sup>
SOVRASTRUTTURA STRADALE	
STRATO DI USURA	19,500 m
STRATO DI BINDER	19,500 m

SEZIONE N.: 653  
 QT. PROGETTO: 248,275  
 DIST.PROG.: 39550,00  
 DIST.PREC.: 25,00  
 DIST.SUCC.: 25,00



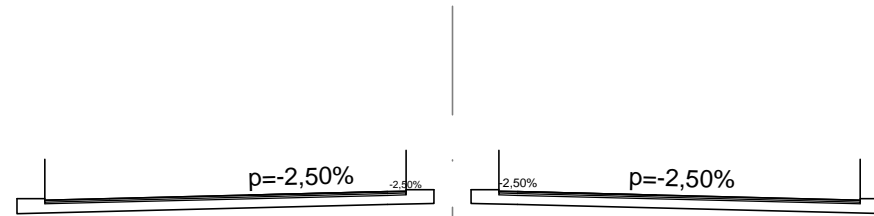
SCALA 1:200

QT.RIF. 225,000

QUOTE TERRENO				236,90		236,71						236,06
DIST.PARZIALI TERRENO					9,42							32,01
QUOTE PROGETTO				247,99 248,04	248,09	248,18	248,28 248,29	248,24 248,28	248,18	248,09	247,99 248,04	
DIST.PARZIALI PROGETTO				1,75	3,75	3,75	2,50	3,75	3,75	1,75		
QUOTE PROGETTO INF.				247,94			248,18 248,24	248,18 248,18			247,94	
DIST. PARZ. PROG. INF.						9,25		2,50		9,25		

RILEVATI	
RILEVATO	217,450 m <sup>2</sup>
SOVRASTRUTTURA STRADALE	
STRATO DI USURA	19,500 m
STRATO DI BINDER	19,500 m

SEZIONE N.: 654  
 QT. PROGETTO: 248,350  
 DIST.PROG.: 39575,00  
 DIST.PREC.: 25,00  
 DIST.SUCC.: 25,00



SCALA 1:200

QT.RIF. 225,000

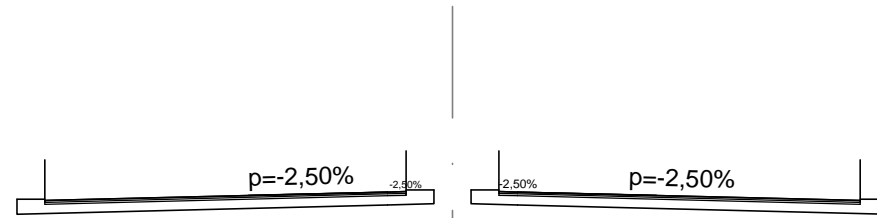
QUOTE TERRENO		237,39		237,38		237,22		237,21		237,12		237,00		236,95	
DIST.PARZIALI TERRENO		3,58		3,05		2,24		3,55		8,88		3,41			
QUOTE PROGETTO								248,07		248,16		248,26		248,35	
DIST.PARZIALI PROGETTO								1,75		3,75		3,75		2,50	
QUOTE PROGETTO INF.								248,02						248,25	
DIST. PARZ. PROG. INF.										9,25				2,50	





RILEVATI	
RILEVATO	226,906 m <sup>2</sup>
SOVRASTRUTTURA STRADALE	
STRATO DI USURA	19,500 m
STRATO DI BINDER	19,500 m

SEZIONE N.: 656  
 QT. PROGETTO: 248,500  
 DIST.PROG.: 39625,00  
 DIST.PREC.: 25,00  
 DIST.SUCC.: 25,00



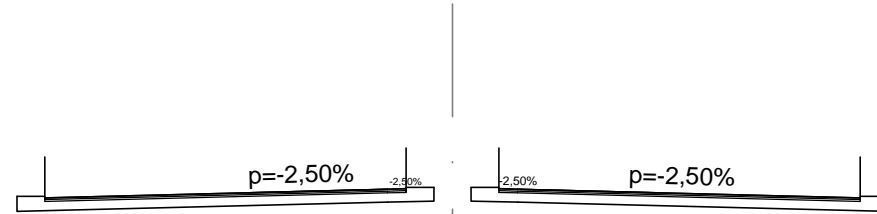
SCALA 1:200

QT.RIF. 225,000

QUOTE TERRENO	238,00	237,11	237,08	236,59	236,49	236,56	236,58	236,57					
DIST.PARZIALI TERRENO	8,90	0,69	17,32	3,28	2,27	1,69	1,07						
QUOTE PROGETTO		248,22	248,27	248,31	248,41	248,50	248,51	248,46	248,50	248,41	248,31	248,22	248,27
DIST.PARZIALI PROGETTO		1,75	3,75	3,75	2,50	3,75	3,75	1,75					
QUOTE PROGETTO INF.		248,17	248,40	248,41	248,46	248,41	248,40	248,17					
DIST. PARZ. PROG. INF.		9,25	2,50	9,25									

RILEVATI	
RILEVATO	209,431 m <sup>2</sup>
SOVRASTRUTTURA STRADALE	
STRATO DI USURA	19,500 m
STRATO DI BINDER	19,500 m

SEZIONE N.: 657  
 QT. PROGETTO: 248,575  
 DIST.PROG.: 39650,00  
 DIST.PREC.: 25,00  
 DIST.SUCC.: 25,00



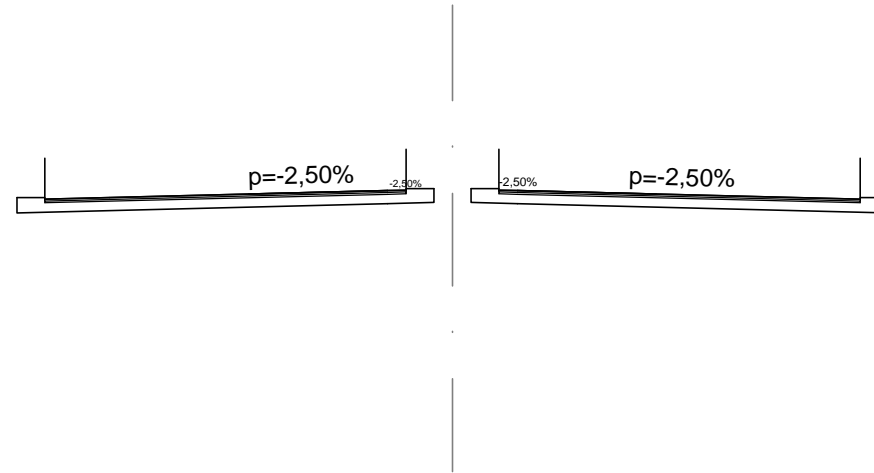
SCALA 1:200

QT.RIF. 225,000

QUOTE TERRENO	237,51	237,22	237,47	237,47	237,67	237,70	237,54	237,56			
DIST.PARZIALI TERRENO	9,51	3,57	1,87	16,31	2,28	15,35	13,89				
QUOTE PROGETTO				248,29 248,34	248,39	248,48	248,58 248,59	248,54 248,58	248,48	248,39	248,29 248,34
DIST.PARZIALI PROGETTO				1,75	3,75	3,75	2,50	3,75	3,75	1,75	
QUOTE PROGETTO INF.				248,24			248,48 248,49 248,54	248,49 248,48		248,24	
DIST. PARZ. PROG. INF.				9,25			2,50	9,25			

RILEVATI	
RILEVATO	193,791 m <sup>2</sup>
SOVRASTRUTTURA STRADALE	
STRATO DI USURA	19,500 m
STRATO DI BINDER	19,500 m

SEZIONE N.: 658  
 QT. PROGETTO: 248,650  
 DIST.PROG.: 39675,00  
 DIST.PREC.: 25,00  
 DIST.SUCC.: 25,00



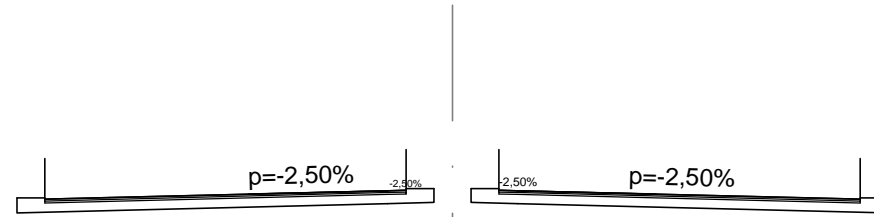
SCALA 1:200

QT.RIF. 226,000

QUOTE TERRENO	237,74			238,37	238,45				238,52	238,55	238,54				238,34	238,36		238,28
DIST.PARZIALI TERRENO		13,12		2,04		14,47		0,86		2,92		24,58		1,08		4,52		
QUOTE PROGETTO						248,37	248,42	248,46	248,56	248,65	248,66	248,66	248,65	248,56	248,46	248,37	248,42	
DIST.PARZIALI PROGETTO						1,75	3,75		3,75		2,50		3,75	3,75	1,75			
QUOTE PROGETTO INF.						248,32				248,55	248,56	248,56	248,55			248,32		
DIST. PARZ. PROG. INF.								9,25				2,50		9,25				

RILEVATI	
RILEVATO	220,042 m <sup>2</sup>
SOVRASTRUTTURA STRADALE	
STRATO DI USURA	19,500 m
STRATO DI BINDER	19,500 m

SEZIONE N.: 659  
 QT. PROGETTO: 248,725  
 DIST.PROG.: 39700,00  
 DIST.PREC.: 25,00  
 DIST.SUCC.: 25,00



SCALA 1:200

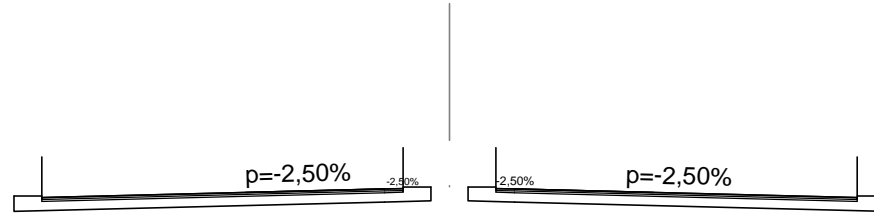
QT.RIF. 225,000

QUOTE TERRENO		236,77	236,88	236,90		237,16	237,29		237,22	237,18		237,45	237,47
DIST.PARZIALI TERRENO		3,14	5,09	7,84		3,19	8,00		5,70	12,79		1,16	
QUOTE PROGETTO						248,44 248,49	248,54		248,63	248,73 248,74	248,69 248,73	248,63	248,54 248,44 248,49
DIST.PARZIALI PROGETTO						1,75	3,75		3,75	2,50	3,75	3,75	1,75
QUOTE PROGETTO INF.						248,39			248,63 248,64 248,69	248,64 248,63		248,39	
DIST. PARZ. PROG. INF.							9,25		2,50		9,25		



RILEVATI	
RILEVATO	254,464 m <sup>2</sup>
SOVRASTRUTTURA STRADALE	
STRATO DI USURA	19,500 m
STRATO DI BINDER	19,500 m

SEZIONE N.: 661  
 QT. PROGETTO: 248,875  
 DIST.PROG.: 39750,00  
 DIST.PREC.: 25,00  
 DIST.SUCC.: 25,00



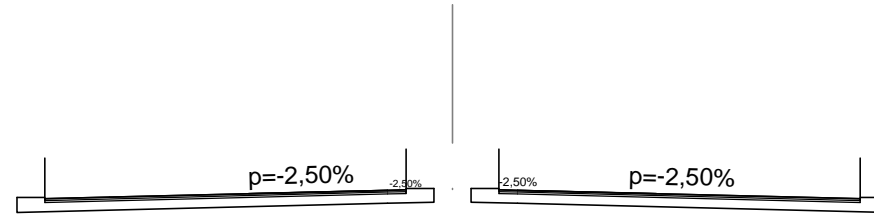
SCALA 1:200

QT.RIF. 224,000

QUOTE TERRENO	235,07	234,89		235,07	235,07			235,49	235,53			235,63	235,63			235,78		235,81		236,00		
DIST.PARZIALI TERRENO	1,52	5,78		1,09		17,07		1,85	5,62			9,71				3,71		7,94				
QUOTE PROGETTO								248,59	248,64	248,69		248,78		248,88	248,89	248,84	248,88		248,78	248,69	248,59	248,64
DIST.PARZIALI PROGETTO								1,75	3,75	3,75		2,50		3,75	3,75	1,75						
QUOTE PROGETTO INF.								248,54				248,78	248,79	248,84	248,79	248,78			248,54			
DIST. PARZ. PROG. INF.									9,25			2,50			9,25							

RILEVATI	
RILEVATO	268,631 m <sup>2</sup>
SOVRASTRUTTURA STRADALE	
STRATO DI USURA	19,500 m
STRATO DI BINDER	19,500 m

SEZIONE N.: 662  
 QT. PROGETTO: 248,950  
 DIST.PROG.: 39775,00  
 DIST.PREC.: 25,00  
 DIST.SUCC.: 25,00



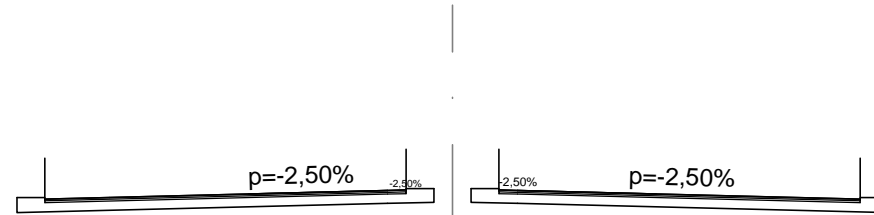
SCALA 1:200

QT.RIF. 224,000

QUOTE TERRENO	236,00	235,75	235,51	234,95	234,97	234,97	235,04	234,89	234,88	235,01	235,03	234,93	234,97		
DIST.PARZIALI TERRENO	3,33	5,25	3,26	1,38	1,67	5,52	4,87	1,34	11,63	0,61	16,52	0,94	234,97		
QUOTE PROGETTO				248,67	248,72	248,76	248,86	248,95	248,96	248,91	248,95	248,86	248,76	248,67	248,72
DIST.PARZIALI PROGETTO				1,75	3,75	3,75	2,50	3,75	3,75	1,75					
QUOTE PROGETTO INF.				248,62				248,85	248,86	248,91			248,62		
DIST. PARZ. PROG. INF.				9,25				2,50				9,25			

RILEVATI	
RILEVATO	277,263 m <sup>2</sup>
SOVRASTRUTTURA STRADALE	
STRATO DI USURA	19,500 m
STRATO DI BINDER	19,500 m

SEZIONE N.: 663  
 QT. PROGETTO: 249,025  
 DIST.PROG.: 39800,00  
 DIST.PREC.: 25,00  
 DIST.SUCC.: 25,00



SCALA 1:200

QT.RIF. 224,000

QUOTE TERRENO		234,83	234,75 234,78		234,55	234,57							234,59
DIST.PARZIALI TERRENO		2,03	6,02		5,03								28,39
QUOTE PROGETTO			248,74 248,79	248,84	248,93	249,03 249,04	248,99 249,03	248,93	248,84	248,74 248,79			
DIST.PARZIALI PROGETTO			1,75	3,75	3,75	2,50	3,75	3,75	1,75				
QUOTE PROGETTO INF.			248,69			248,93 248,94 248,99	248,94 248,93			248,69			
DIST. PARZ. PROG. INF.					9,25		2,50		9,25				

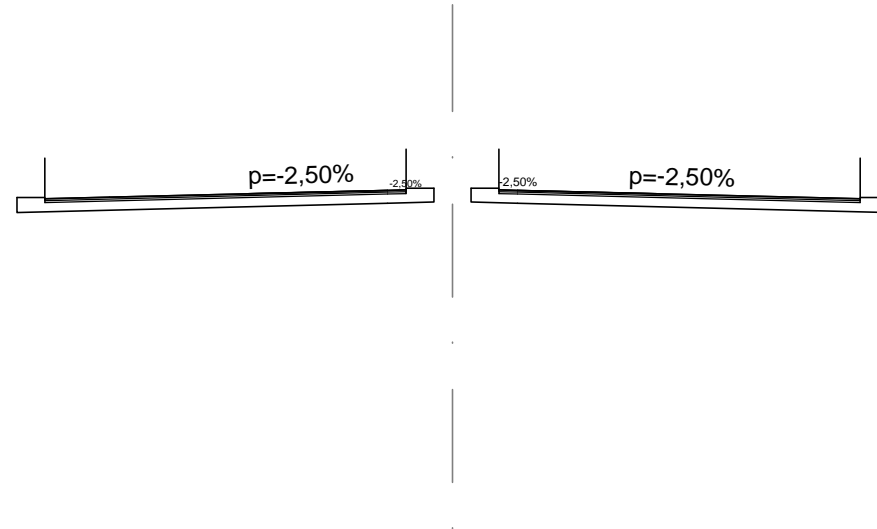






RILEVATI	
RILEVATO	187,035 m <sup>2</sup>
SOVRASTRUTTURA STRADALE	
STRATO DI USURA	19,500 m
STRATO DI BINDER	19,500 m

SEZIONE N.: 666  
 QT. PROGETTO: 249,250  
 DIST.PROG.: 39875,00  
 DIST.PREC.: 25,00  
 DIST.SUCC.: 25,00



SCALA 1:200

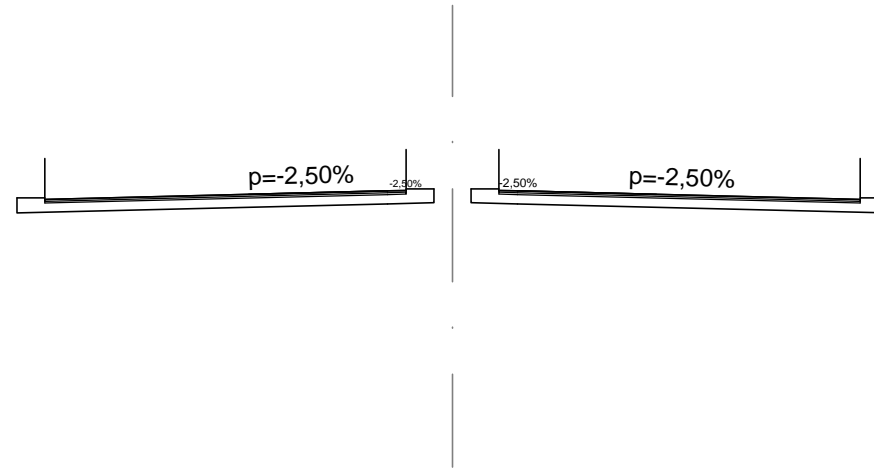
QT.RIF. 226,000

QUOTE TERRENO	239,79			239,52			239,46			239,32		238,42		
DIST.PARZIALI TERRENO		24,44			8,13			12,98			20,06			
QUOTE PROGETTO				248,97 249,02	249,06		249,16		249,25 249,26	249,26 249,25		249,16	249,06	248,97 249,02
DIST.PARZIALI PROGETTO				1,75	3,75		3,75		2,50		3,75	3,75	1,75	
QUOTE PROGETTO INF.				248,92					249,15 249,21	249,16 249,15			248,92	
DIST. PARZ. PROG. INF.					9,25				2,50		9,25			



RILEVATI	
RILEVATO	193,698 m <sup>2</sup>
SOVRASTRUTTURA STRADALE	
STRATO DI USURA	19,500 m
STRATO DI BINDER	19,500 m

SEZIONE N.: 668  
 QT. PROGETTO: 249,400  
 DIST.PROG.: 39925,00  
 DIST.PREC.: 25,00  
 DIST.SUCC.: 25,00



SCALA 1:200

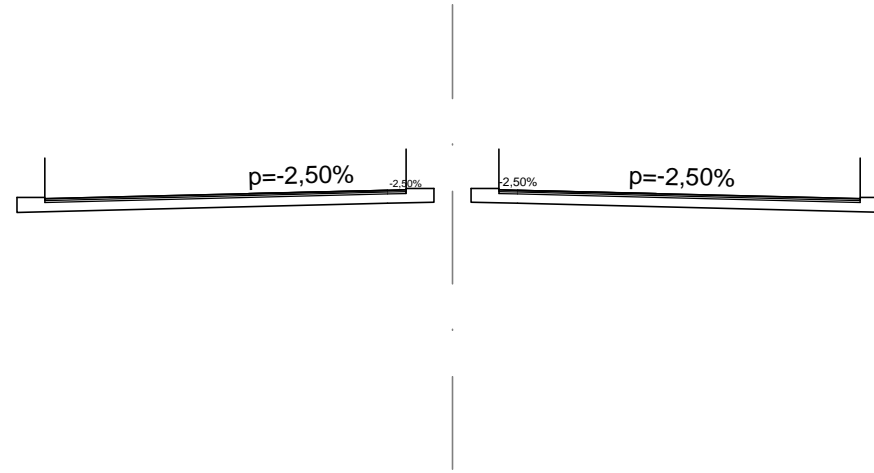
QT.RIF. 227,000

QUOTE TERRENO	239,48											239,27											239,10			
DIST.PARZIALI TERRENO		31,54											16,30													
QUOTE PROGETTO			249,12	249,17	249,21		249,31		249,40	249,41		249,36	249,40		249,31		249,21	249,12	249,17							
DIST.PARZIALI PROGETTO			1,75	3,75		3,75		2,50		3,75		3,75	1,75													
QUOTE PROGETTO INF.		249,07											249,30	249,36	249,31											249,07
DIST. PARZ. PROG. INF.			9,25											2,50		9,25										



RILEVATI	
RILEVATO	193,619 m <sup>2</sup>
SOVRASTRUTTURA STRADALE	
STRATO DI USURA	19,500 m
STRATO DI BINDER	19,500 m

SEZIONE N.: 670  
 QT. PROGETTO: 249,550  
 DIST.PROG.: 39975,00  
 DIST.PREC.: 25,00  
 DIST.SUCC.: 19,99



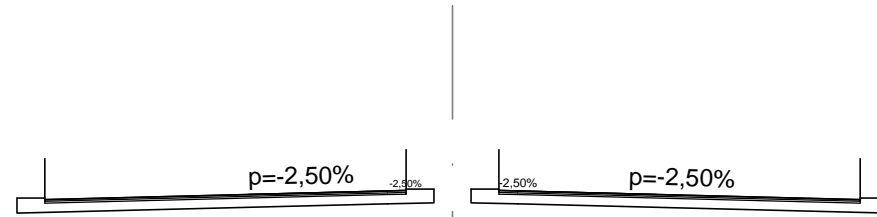
SCALA 1:200

QT.RIF. 227,000

QUOTE TERRENO	239,59		239,57		239,41		239,26		239,26	239,23
DIST.PARZIALI TERRENO		17,99		9,28		8,32		8,88		3,06
QUOTE PROGETTO			249,27 249,32	249,36	249,46	249,55 249,56	249,51 249,55	249,46	249,36	249,27 249,32
DIST.PARZIALI PROGETTO			1,75	3,75	3,75	2,50	3,75	3,75	1,75	
QUOTE PROGETTO INF.		249,22				249,45 249,46 249,51	249,46 249,45			249,22
DIST. PARZ. PROG. INF.				9,25		2,50		9,25		

RILEVATI	
RILEVATO	194,537 m <sup>2</sup>
SOVRASTRUTTURA STRADALE	
STRATO DI USURA	19,500 m
STRATO DI BINDER	19,500 m

SEZIONE N.: 671  
 QT. PROGETTO: 249,610  
 DIST.PROG.: 39994,99  
 DIST.PREC.: 19,99  
 DIST.SUCC.: 0,01



SCALA 1:200

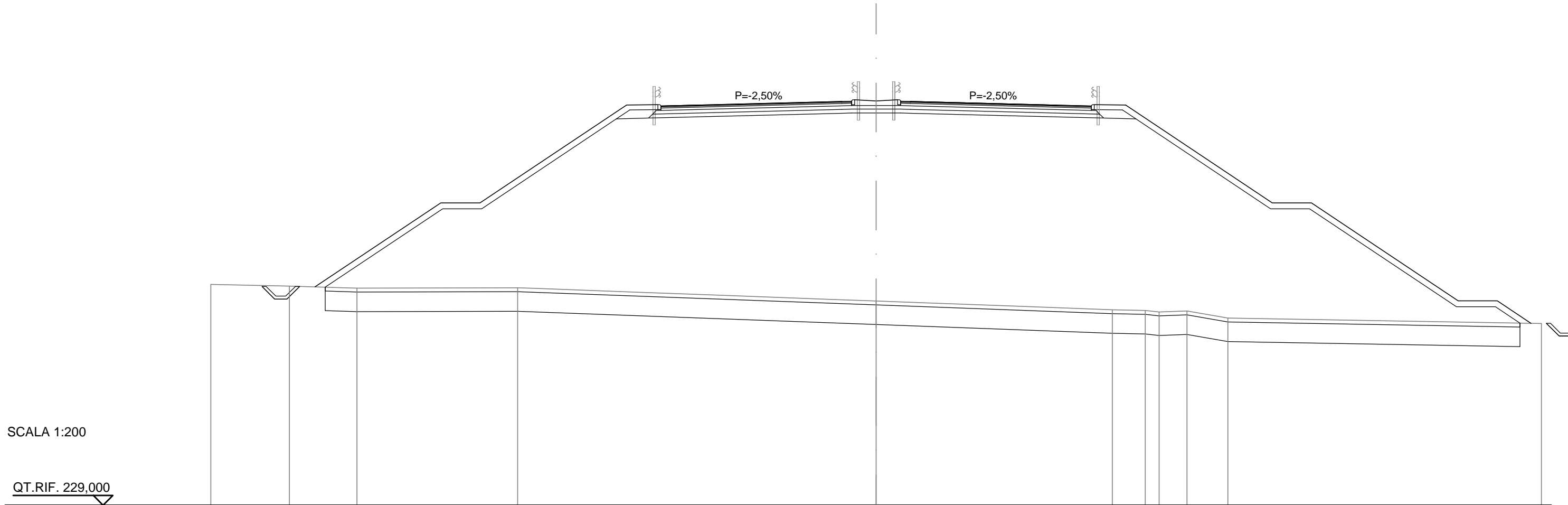
QT.RIF. 226,000

QUOTE TERRENO	240,19	240,08	240,10	239,42	238,98	238,95	238,87	238,91	238,55	
DIST.PARZIALI TERRENO	3,45	8,21	18,32	12,08	1,68	0,71	1,42	2,09		
QUOTE PROGETTO			249,33 249,38	249,42	249,52	249,61 249,62	249,57 249,61	249,52	249,42	249,33 249,38
DIST.PARZIALI PROGETTO			1,75	3,75	3,75	2,50	3,75	3,75	1,75	
QUOTE PROGETTO INF.			249,28			249,51 249,57	249,52 249,51		249,28	
DIST. PARZ. PROG. INF.			9,25			2,50		9,25		



SCAVI E BONIFICHE	
STERRO	0,876 m <sup>2</sup>
SCOTICO	61,118 m
BONIFICA	61,057 m <sup>2</sup>
RILEVATI	
RIEMPIMENTO	1,344 m <sup>2</sup>
RILEVATO	405,890 m <sup>2</sup>
TERRENO VEGETALE	46,017 m
SOVRASTRUTTURA STRADALE	
STRATO DI USURA	19,500 m
STRATO DI BINDER	19,500 m
STRATO DI BASE	19,500 m
STRATO DI FONDAZIONE	4,080 m <sup>2</sup>
STRATO DI SOTTOFONDO TRATTATO	4,611 m <sup>2</sup>
SPARTITRAFFICO	0,586 m <sup>2</sup>
MANUFATTI	
CANALETTA	0,657 m <sup>2</sup>
CORDOLO	0,144 m <sup>2</sup>

SEZIONE N.: 672  
 QT. PROGETTO: 249,610  
 DIST.PROG.: 39995,00  
 DIST.PREC.: 0,01  
 DIST.SUCC.: 5,00



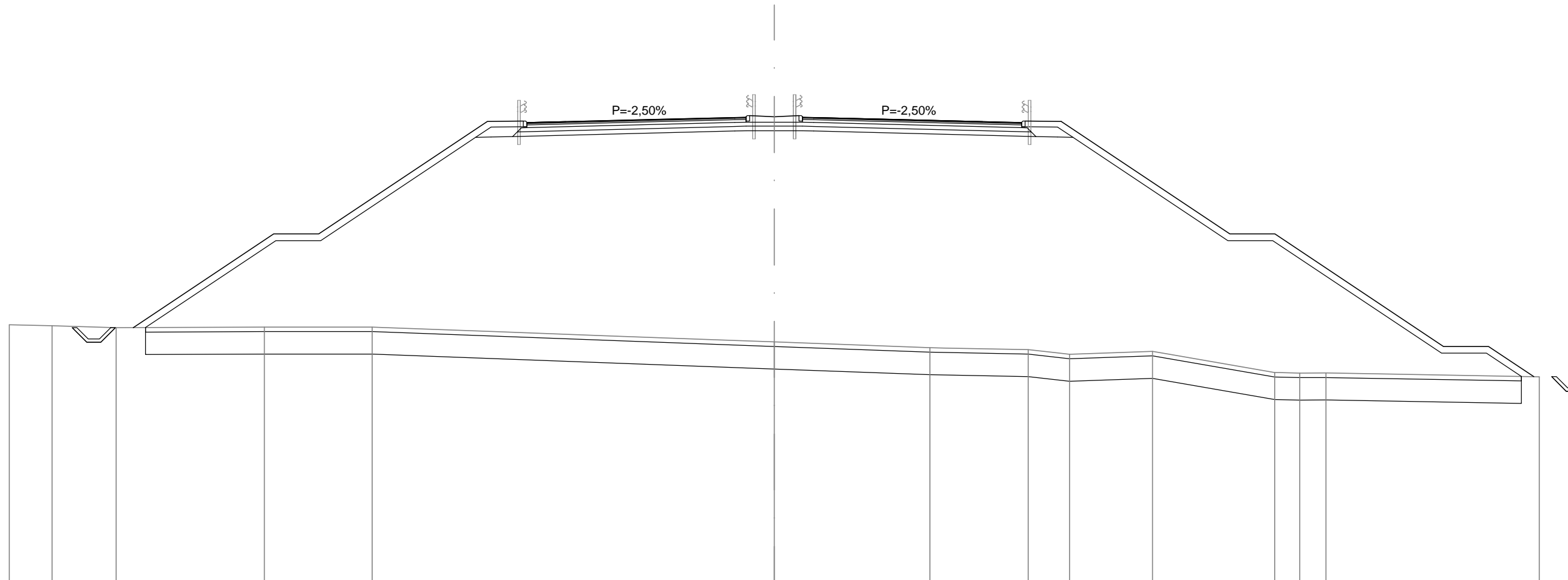
SCALA 1:200

QT.RIF. 229,000

QUOTE TERRENO	240,19	240,08		240,10						239,42					238,98	238,95	238,87	238,92	238,55															
DIST.PARZIALI TERRENO	3,45	8,21		18,32						12,07					1,68	0,71	1,42	2,10																
QUOTE PROGETTO	240,15		244,43	244,43		249,43	249,45	250,88	249,42	249,52		249,61	249,70	249,64	249,70	249,61			249,52	249,42	249,38	249,45	249,43			244,43	244,43			239,43	239,43	238,29		
DIST.PARZIALI PROGETTO		6,42	2,00	7,50	1,60	1,75	3,75	3,75			1,10	1,10		3,75	3,75	1,75	1,60		7,50	2,00	7,50			2,00	7,50			2,00	1,72					
QUOTE PROGETTO INF.	240,17	239,52	239,52	240,17	240,13		244,13	244,13		248,72	248,74	248,76			249,01	249,02	249,02	249,02	249,01				249,16	248,76	248,74	248,72		244,13	244,13			239,13	239,13	238,30
DIST. PARZ. PROG. INF.	0,65	0,62	0,65	1,31		6,00	2,00	6,88	0,69	0,95		9,88			1,25	1,25		9,25				0,63	0,95	0,69		6,88	2,00	7,50			2,00	1,25		

SCAVI E BONIFICHE	
STERRO	0,886 m <sup>2</sup>
SCOTICO	61,260 m
BONIFICA	61,147 m <sup>2</sup>
RILEVATI	
RIEMPIMENTO	1,344 m <sup>2</sup>
RILEVATO	397,433 m <sup>2</sup>
TERRENO VEGETALE	46,158 m
SOVRASTRUTTURA STRADALE	
STRATO DI USURA	19,500 m
STRATO DI BINDER	19,500 m
STRATO DI BASE	19,500 m
STRATO DI FONDAZIONE	4,080 m <sup>2</sup>
STRATO DI SOTTOFONDO TRATTATO	4,611 m <sup>2</sup>
SPARTITRAFFICO	0,586 m <sup>2</sup>
MANUFATTI	
CANALETTA	0,657 m <sup>2</sup>
CORDOLO	0,144 m <sup>2</sup>

SEZIONE N.: 673  
 QT. PROGETTO: 249,625  
 DIST.PROG.: 40000,00  
 DIST.PREC.: 5,00  
 DIST.SUCC.: 25,00



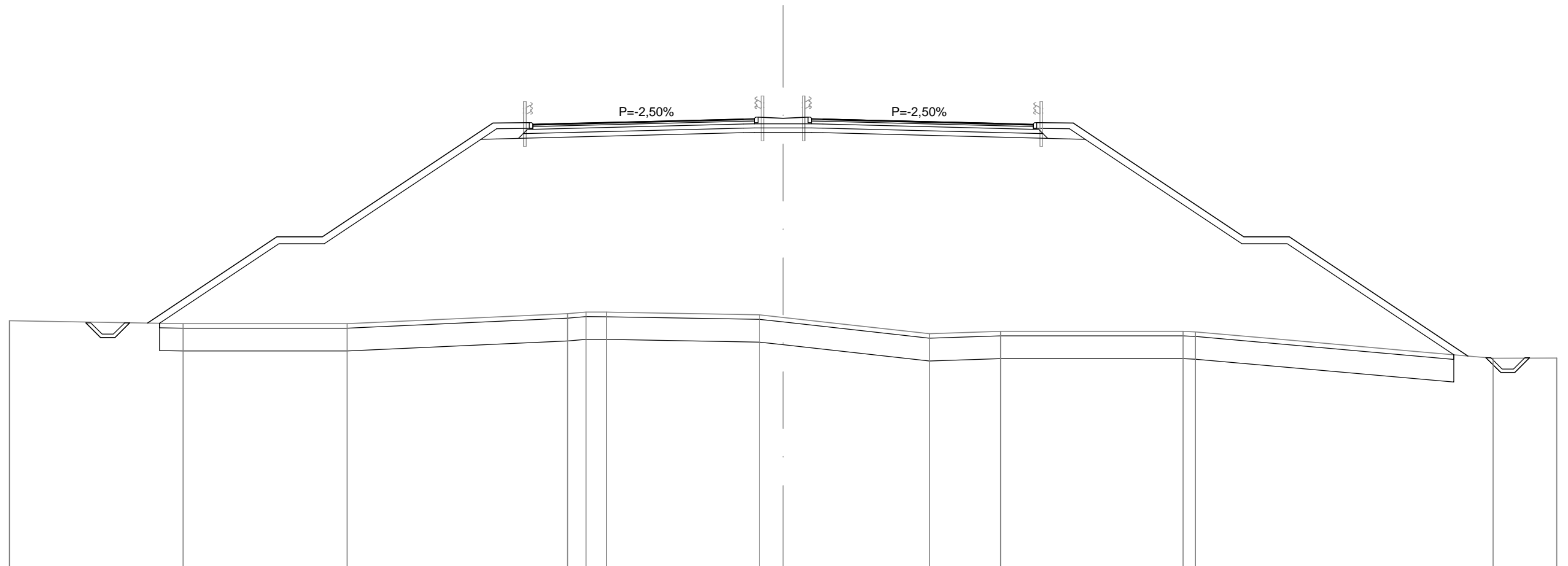
SCALA 1:200

QT.RIF. 229,000

QUOTE TERRENO	240,37	240,28		240,31	240,31				239,65		239,39	239,31	239,10	239,23		238,29	238,26	238,27										
DIST.PARZIALI TERRENO	2,85	6,58	4,80	17,87	6,92	4,37	1,83	3,69	5,43	1,11	1,17	238,27																
QUOTE PROGETTO		240,28		244,45	244,45		249,45	249,46	250,89	249,44	249,53	249,63	249,71	249,66	249,71	249,63		244,45	244,45	239,45	239,45							
DIST.PARZIALI PROGETTO		6,24	2,00	7,50	1,60	1,75	3,75	3,75	1,10	1,10	3,75	3,75	1,75	1,60	7,50	2,00	7,50	2,00	2,00									
QUOTE PROGETTO INF.	240,28	239,63	239,63	240,28	240,29		244,15	244,15		248,74	248,75	248,78		249,03	249,04	249,04	249,03		249,17	248,78	248,75	248,74	244,15	244,15		239,15	239,15	238,11
DIST. PARZ. PROG. INF.	0,65	0,62	0,65	1,33		5,79	2,00	6,88	0,69	0,95		9,88	1,25	1,25		9,25	0,63	0,95	0,69	6,88	2,00	7,50	2,00	1,55				

SCAVI E BONIFICHE	
STERRO	1,644 m <sup>2</sup>
SCOTICO	56,974 m
BONIFICA	56,866 m <sup>2</sup>
RILEVATI	
RIEMPIMENTO	1,344 m <sup>2</sup>
RILEVATO	338,552 m <sup>2</sup>
TERRENO VEGETALE	41,478 m
SOVRASTRUTTURA STRADALE	
STRATO DI USURA	19,500 m
STRATO DI BINDER	19,500 m
STRATO DI BASE	19,500 m
STRATO DI FONDAZIONE	4,080 m <sup>2</sup>
STRATO DI SOTTOFONDO TRATTATO	4,611 m <sup>2</sup>
SPARTITRAFFICO	0,586 m <sup>2</sup>
MANUFATTI	
CANALETTA	0,657 m <sup>2</sup>
CORDOLO	0,144 m <sup>2</sup>

SEZIONE N.: 674  
 QT. PROGETTO: 249,700  
 DIST.PROG.: 40025,00  
 DIST.PREC.: 25,00  
 DIST.SUCC.: 25,00



SCALA 1:200

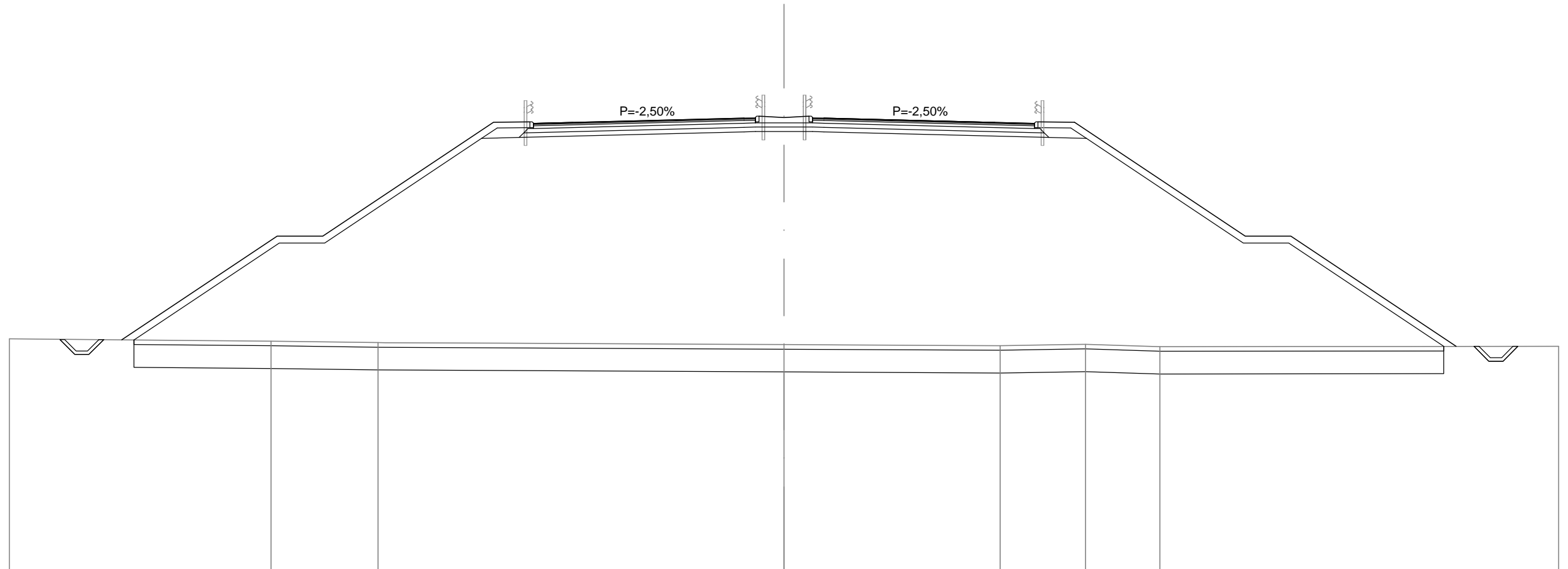
QT.RIF. 230,000

QUOTE TERRENO		240,71		240,71				241,15	241,22	241,22		241,10	240,99		240,27	240,38		240,38	240,35		239,19								
DIST.PARZIALI TERRENO			7,21		9,69			0,81	0,90		6,72	1,04	6,43	3,13	8,02			13,08											
QUOTE PROGETTO		240,74		244,52	244,52		249,52	249,54	250,97	249,51		249,61	249,70	249,79	249,73	249,79	249,70		249,61	249,51	249,47	249,54	249,52		244,52	244,52		239,29	
DIST.PARZIALI PROGETTO			5,68	2,00	7,50	1,60	1,75	3,75		3,75	3,75	1,10	1,10	3,75	3,75	1,75	1,60	7,50	2,00	7,85									
QUOTE PROGETTO INF.		240,75	240,10	240,10	240,75	240,73		244,22	244,22		248,81	248,83	248,85		249,10	249,11	249,11	249,11	249,10		249,25	248,85	248,83	248,81		244,22	244,22		239,34
DIST. PARZ. PROG. INF.		0,65	0,62	0,65	1,32		5,24	2,00	6,88	0,69	0,95		9,88	1,25	1,25		9,25	0,63	0,95	0,69	6,88	2,00	7,31		1,41	0,65	0,62	0,65	



SCAVI E BONIFICHE	
STERRO	1,676 m <sup>2</sup>
SCOTICO	57,493 m
BONIFICA	57,490 m <sup>2</sup>
RILEVATI	
RIEMPIMENTO	1,344 m <sup>2</sup>
RILEVATO	384,221 m <sup>2</sup>
TERRENO VEGETALE	42,134 m
SOVRASTRUTTURA STRADALE	
STRATO DI USURA	19,500 m
STRATO DI BINDER	19,500 m
STRATO DI BASE	19,500 m
STRATO DI FONDAZIONE	4,080 m <sup>2</sup>
STRATO DI SOTTOFONDO TRATTATO	4,611 m <sup>2</sup>
SPARTITRAFFICO	0,586 m <sup>2</sup>
MANUFATTI	
CANALETTA	0,657 m <sup>2</sup>
CORDOLO	0,144 m <sup>2</sup>

SEZIONE N.: 676  
 QT. PROGETTO: 249,850  
 DIST.PROG.: 40075,00  
 DIST.PREC.: 25,00  
 DIST.SUCC.: 14,25



SCALA 1:200

QT.RIF. 230,000

QUOTE TERRENO			240,06		240,00					239,91			239,87		239,93		239,82														
DIST.PARZIALI TERRENO			4,69						17,82				9,49		3,75		3,26														
QUOTE PROGETTO		240,12		244,67	244,67			249,67	249,69	251,12	249,66		249,76		249,85	249,94	249,88	249,94	249,85		244,67	244,67		239,84							
DIST.PARZIALI PROGETTO		6,82	2,00		7,50	1,60	1,75	3,75	3,75		1,10	1,10	3,75	3,75	1,75	1,60	7,50	2,00	7,25												
QUOTE PROGETTO INF.		240,13	239,48	239,48	240,13	240,12		244,37	244,37		248,96	248,98	249,00		249,25	249,26	249,26	249,26	249,25		244,37	244,37		239,84	239,84	239,19	239,19	239,84			
DIST. PARZ. PROG. INF.		0,65	0,62	0,65	1,32		6,38	2,00		6,88	0,69	0,95		9,88		1,25	1,25		9,25		0,63	0,95	0,69	6,88	2,00	6,80		1,33	0,65	0,62	0,65

