



anas

Direzione Progettazione e Realizzazione Lavori

Collegamento tra l'A4 (Torino–Milano) in località
Santhià, Biella, Gattinara e l'A26 (Genova Voltri–Gravellona)
in località Ghemme. Lotto 1

PROGETTO DEFINITIVO

COO.

PROGETTAZIONE: ANAS - DIREZIONE PROGETTAZIONE E REALIZZAZIONE LAVORI

I PROGETTISTI:

ing. Vincenzo Marzi
Ordine Ing. di Bari n.3594
ing. Achille Deviatoranceschi
Ordine Ing. di Roma n.19116

IL GEOLOGO:

geol. Serena Majetta
Ordine Geol. del Lazio n.928

RESPONSABILE DEL SIA

arch. Giovanni Magarò
Ordine Arch. di Roma n.16183

IL COORDINATORE PER LA SICUREZZA IN FASE DI PROGETTAZIONE

geom. Fabio Quondam

VISTO: IL RESPONSABILE DEL PROCEDIMENTO :

ing. Nicolò Canepa

PROTOCOLLO	DATA

PROGETTO STRADALE

Svincoli e viabilità secondarie
Svincolo di Masserano
Sezioni trasversali rampe di svincolo

CODICE PROGETTO		NOME FILE	REVISIONE	SCALA:	
PROGETTO	LIV. PROG.	N. PROG.			
DPT007	D	1701	A	1:200	
C					
B					
A	EMISSIONE			Maggio 2018	
REV.	DESCRIZIONE	DATA	REDATTO	VERIFICATO	APPROVATO

RAMPA BIDIREZIONALE

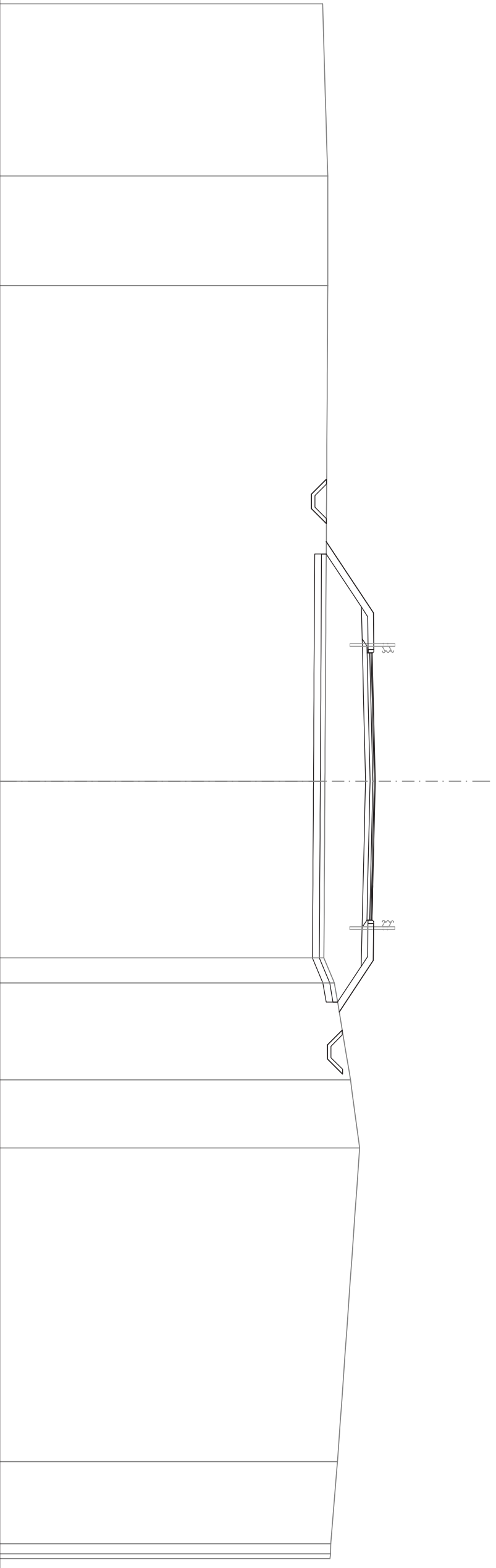
SCAVI E BONIFICHE	
STERRO	1.967 m ²
SCOTICO	19.701 m
BONIFICA	5.879 m ²
RILEVATI	
RIEMPIMENTO	0.816 m ²
TERRENO VEGETALE	29.268 m ²
SOVRASTRUTTURA STRADALE	9.652 m
STRATO DI USURA	11.686 m
STRATO DI BINDER	11.686 m
STRATO DI BASE	6.076 m
STRATO DI SOTTOFONDO TRATTATO	2.461 m ²
MANUFATTI	
CANALETTA	0.658 m ²
CORDOLO	0.072 m ²

SEZIONE N.: 3
 QT. PROGETTO: 240,415
 DIST. PROG.: 20,00
 DIST. PREC.: 16,96
 DIST. SUCC.: 13,23

SCALA 1:200

QT. RIF. 224,000

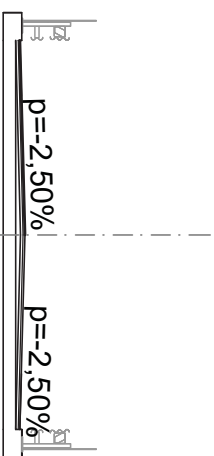
QUOTE TERRENO	238,34	238,35	238,22	238,18	238,63	239,34	239,74	238,77	238,48							
DIST. PARZIALI TERRENO	4,79	21,67	7,73	1,09	4,24	2,98	13,72	3,59								
QUOTE PROGETTO		238,28	240,34	240,35	241,78	240,41	240,31	240,23	240,35	240,33	238,85					
DIST. PARZIALI PROGETTO		3,11	1,61	5,61	4,56	1,51	1,61	2,25								
QUOTE PROGETTO INF.		238,28	237,63	237,63	238,28	238,27	239,81	239,99	240,05	240,23	239,80	238,77	238,98	238,33	238,34	238,99
DIST. PARZ. PROG. INF.		0,65	0,63	0,65	1,33	2,32	7,62	6,08	2,02	1,56	1,23	0,65	0,62	0,65		



SOVRASTRUTTURA STRADALE
 STRATO DI USURA
 STRATO DI BINDER

10.500 m
 10.500 m

SEZIONE N.: 8
 QT. PROGETTO: 240,125
 DIST. PROG.: 65,96
 DIST. PREC.: 0,01
 DIST. SUCC.: 14,04



SCALA 1:200

QT. RIF. 221,000

QUOTE TERRENO	238,00	238,19	238,43	238,08	237,96	237,82	237,79	237,85
DIST. PARZIALI TERRENO	5,47	7,01	8,43	4,86	3,35	2,80	2,25	
QUOTE PROGETTO	239,99	240,13	239,99					
DIST. PARZIALI PROGETTO	5,25	5,25						
QUOTE PROGETTO INF.								
DIST. PARZ. PROG. INF.								

SOVRASTRUTTURA STRADALE
 STRATO DI USURA
 STRATO DI BINDER

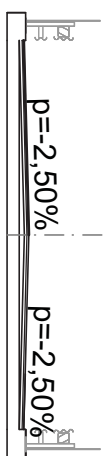
10.500 m
 10.500 m

SEZIONE N.: 9
 QT. PROGETTO: 240,008
 DIST. PROG.: 80,00
 DIST. PREC.: 14,04
 DIST. SUCC.: 20,00

SCALA 1:200

QT. RIF. 218,000

QUOTE TERRENO	237,77	237,89	238,00	238,00	238,06	238,47	238,81	238,90	237,82	238,04	237,80	237,27	236,57	236,19	236,00
DIST. PARZIALI TERRENO	5,04	8,04	12,09	2,40	2,94	2,90	2,17	2,46	7,77	3,91	1,77				
QUOTE PROGETTO				239,88	240,01			239,88							
DIST. PARZIALI PROGETTO				5,25	5,25										
QUOTE PROGETTO INF.															
DIST. PARZ. PROG. INF.															



SEZIONE N.: 12
 QT. PROGETTO: 239,325
 DIST. PROG.: 127,22
 DIST. PREC.: 7,22
 DIST. SUCC.: 0,01

SCALA 1:200

QT. RIF. 219,000

QUOTE TERRENO	236,00	236,00	236,18	236,29	237,79	237,68 237,66	237,79	236,00	236,79	236,91 234,00	234,00
DIST. PARZIALI TERRENO	1,86	4,91	2,46	20,59	2,55	4,19	10,92	8,44	1,71	5,27	
QUOTE PROGETTO					239,19	239,32	239,19				
DIST. PARZIALI PROGETTO					5,25	5,25					
QUOTE PROGETTO INF.											
DIST. PARZ. PROG. INF.											



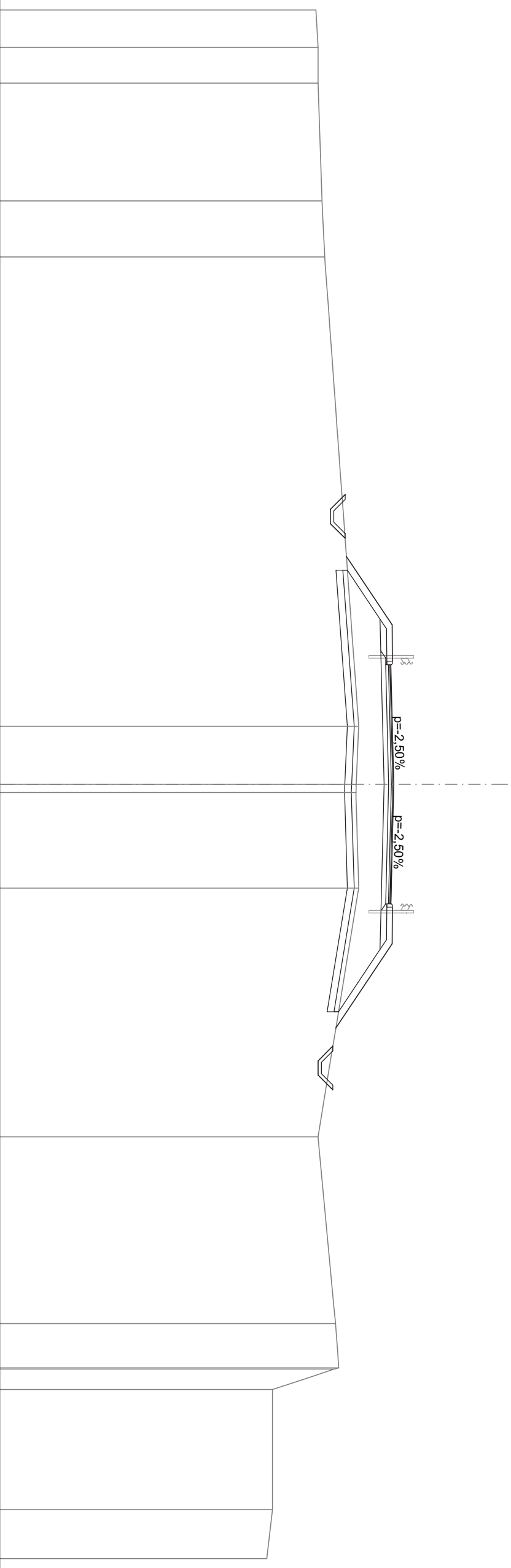
SCAVI E BONIFICHE	
STERRO	1.271 m ²
SCOTICO	19.483 m
BONIFICA	5.817 m ²
RILEVATI	
RIEMPIMENTO	0.811 m ²
TERRENO VEGETALE	20.043 m ²
SOVRASTRUTTURA STRADALE	11.268 m
STRATO DI USURA	10.500 m
STRATO DI BINDER	10.500 m
STRATO DI BASE	10.500 m
STRATO DI SOTTOFONDO TRATTATO	2.222 m ²
MANUFATTI	
CANALETTA	0.657 m ²
CORDOLO	0.072 m ²

SEZIONE N.: 13
 QT. PROGETTO: 239,325
 DIST. PROG.: 127,23
 DIST. PREC.: 0,01
 DIST. SUCC.: 12,77

SCALA 1:200

QT. RIF. 222.000

QUOTE TERRENO	236,00	236,00	236,18	236,29	20,60	237,25	239,25	239,27	240,69	237,79	237,68	237,66	237,79	239,32	239,23	239,19	239,27	239,25	236,78	236,00	236,77	236,91	234,00	234,00
	DIST. PARZIALI TERRENO	1,57	5,17	2,46		20,60	3,01	1,60	5,25	3,75	1,50	1,60	3,70	10,92	8,21	1,95	5,27							
QUOTE PROGETTO																								
DIST. PARZIALI PROGETTO																								
QUOTE PROGETTO INF.																								
DIST. PARZ. PROG. INF.	0,65	0,62	0,65	1,40	2,15	1,39	5,86	5,25	1,69	2,74	1,51	0,65	0,62	0,65	0,65	0,65								



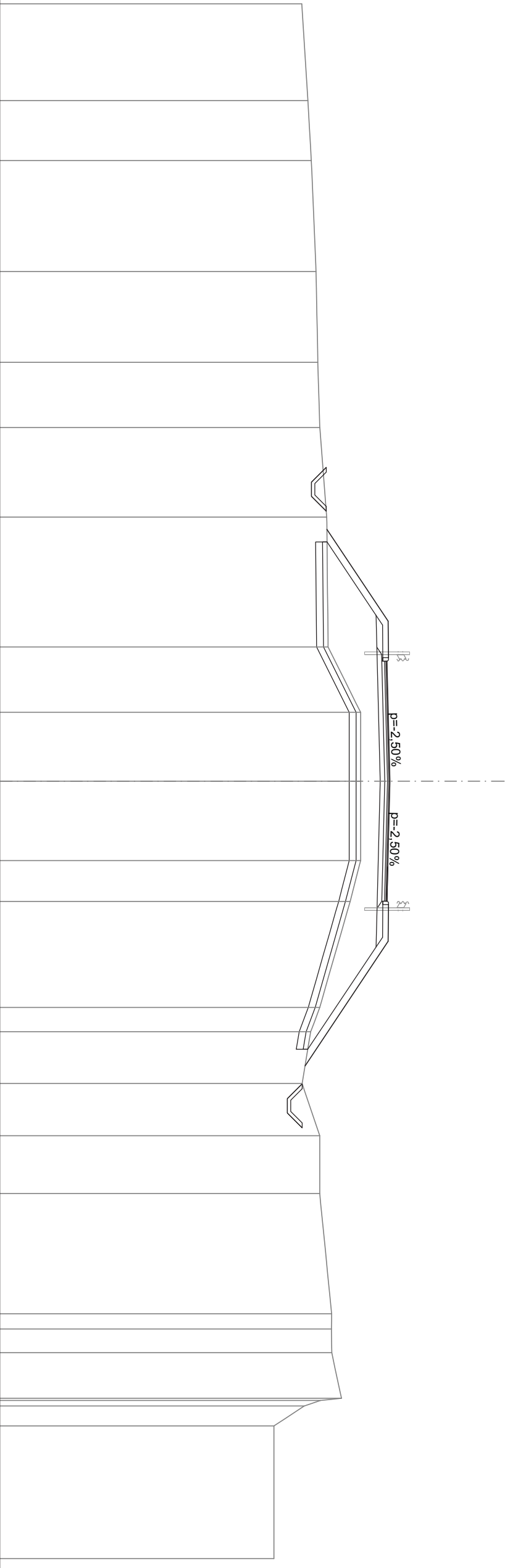
SCAVIE BONIFICHE	
STERRO	2.146 m ²
SCOTICO	22.850 m
BONIFICA	6.657 m ²
RILEVATI	
RIEMPIMENTO	0.811 m ²
RILEVATO	24.303 m ²
TERRENO VEGETALE	14.572 m
SOVRASTRUTTURA STRADALE	
STRATO DI USURA	10.500 m
STRATO DI BINDER	10.500 m
STRATO DI BASE	10.500 m
STRATO DI SOTTOFONDO TRATTATO	2.222 m ²
MANUFATTI	
CANALETTA	0.657 m ²
CORDOLO	0.072 m ²

SEZIONE N.: 14
 QT. PROGETTO: 239,063
 DIST. PROG.: 140,00
 DIST. PREC.: 12,77
 DIST. SUCC.: 20,00

SCALA 1:200

QT. RIF. 222,000

QUOTE TERRENO	235,48	235,63	235,84	235,92	236,00	236,31	236,37	237,79	237,79	237,79	237,33	236,00	235,61	235,23	236,00	236,00	236,52	236,51	236,52	236,95	235,32	234,00
	2,63	4,85	3,98	2,84	3,92	5,68	2,86	3,01	3,47	1,79	4,64	1,05	2,27	2,29	2,53	5,25	0,97	1,03	1,99	0,87		
DIST. PARZIALI TERRENO																						
QUOTE PROGETTO	236,31																					
DIST. PARZIALI PROGETTO	4,02																					
QUOTE PROGETTO INF.	236,29	235,64	235,64	236,29	236,32	238,99	239,01	240,43	239,06	238,97	238,89	239,01	238,99	235,36	235,48	235,23	234,58	234,58	235,23			
DIST. PARZ. PROG. INF.	0,65	0,62	0,65	1,34	3,21	1,39	5,86	5,25	3,75	1,50	1,60	4,47	1,51	0,65	0,62	0,65						



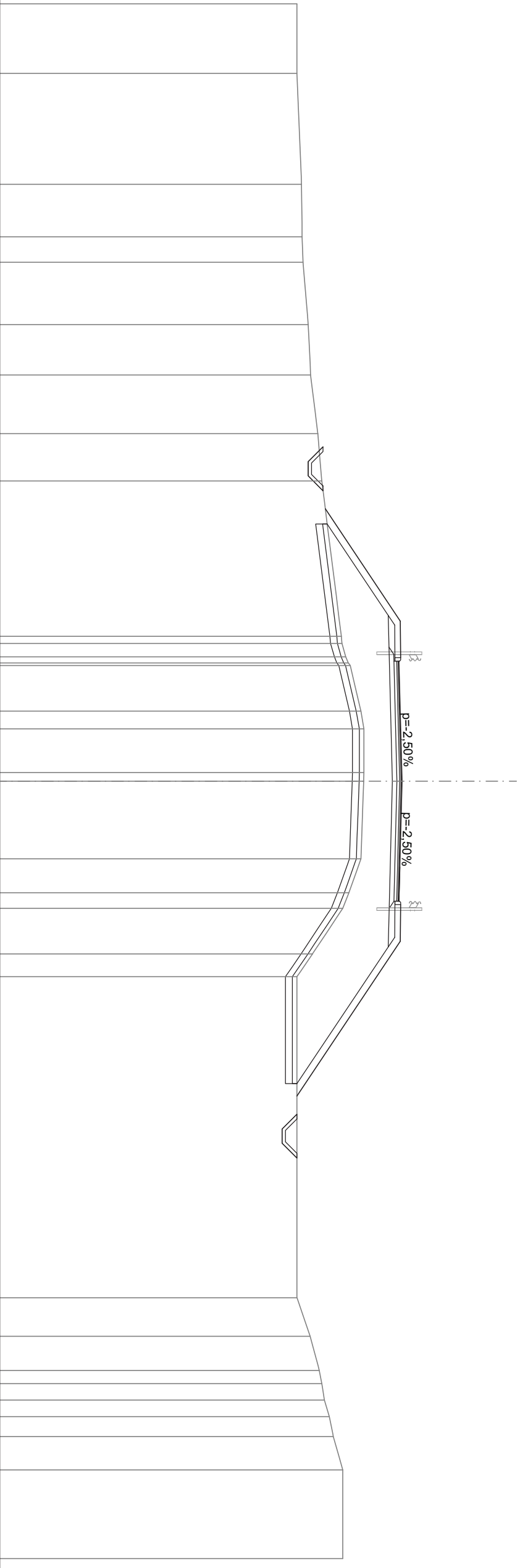
SCAVIE BONIFICHE	
STERRO	1.486 m ²
SCOTICO	25.404 m
BONIFICA	7.343 m ²
RILEVATI	
RIEMPIMENTO	0.811 m ²
RILEVATO	39.079 m ²
TERRENO VEGETALE	17.244 m
SOVRASTRUTTURA STRADALE	
STRATO DI USURA	10.500 m
STRATO DI BINDER	10.500 m
STRATO DI BASE	10.500 m
STRATO DI SOTTOFONDO TRATTATO	2.222 m ²
MANUFATTI	
CANALETTA	0.657 m ²
CORDOLO	0.072 m ²

SEZIONE N.: 15
 QT. PROGETTO: 238,589
 DIST. PROG.: 160,00
 DIST. PREC.: 20,00
 DIST. SUCC.: 20,00

SCALA 1:200

QT. RIF. 221,000

QUOTE TERRENO	DIST. PARZIALI TERRENO	QUOTE PROGETTO	DIST. PARZIALI PROGETTO	QUOTE PROGETTO INF.	DIST. PARZ. PROG. INF.
234,00	4,86	235,24	4,91	235,14	0,65
234,20	2,29	235,32	1,60	234,49	0,62
234,23	1,12	237,99	5,25	234,49	0,65
234,27	2,73	238,02	3,75	235,14	1,46
234,49	2,20	238,52	1,50	235,32	4,00
234,60	2,56	238,53	1,60	237,99	1,39
234,91	2,07	238,53	5,86	238,02	5,86
235,09	6,79	238,52	5,25	238,52	5,25
		235,94	3,40	238,17	5,25
		236,14	1,49	238,24	1,69
		236,33	1,60	238,03	5,98
		236,79	6,77	237,99	5,98
		236,92	14,04	234,00	1,33
		236,93	1,69	234,00	0,65
		236,91	1,49	233,35	0,62
		236,80	0,58	233,35	0,65
		236,27	1,69	234,00	
		236,00	1,49		
		234,68	0,58		
		234,00	0,71		
		234,00	0,73		
		234,58	0,88		
		234,98	1,46		
		235,09			
		235,20			
		235,41			
		235,59			
		236,00			

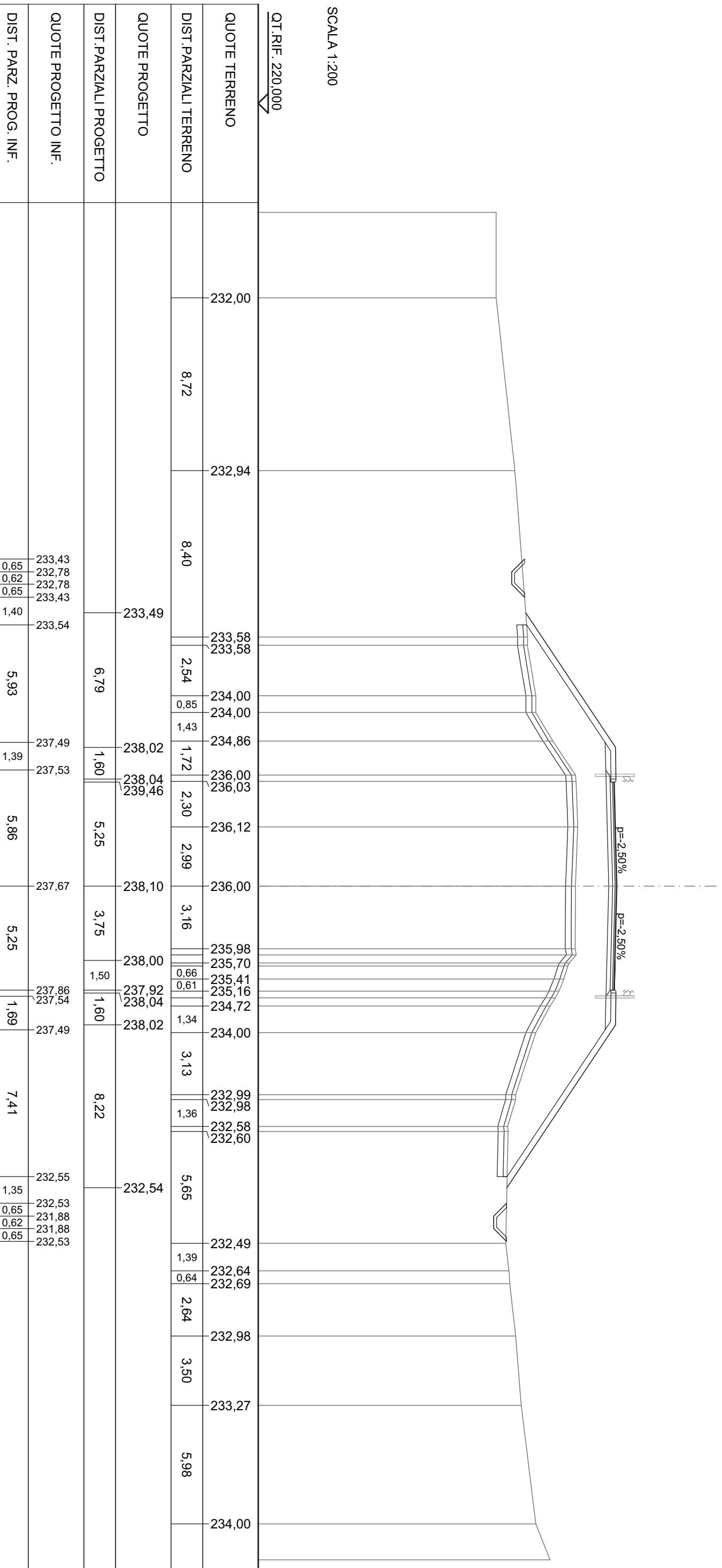


SCAVI E BONIFICHE	
STERRO	1.488 m ²
SCOTICO	29.218 m
BONIFICA	8.353 m ²
RILEVATI	
RIEMPIMENTO	0.811 m ²
RILEVATO	51.125 m ²
TERRENO VEGETALE	21.243 m
SOVRASTRUTTURA STRADALE	
STRATO DI USURA	10.500 m
STRATO DI BINDER	10.500 m
STRATO DI BASE	10.500 m
STRATO DI SOTTOFONDO TRATTATO	2.222 m ²
MANUFATTI	
CANALETTA	0.657 m ²
CORDOLO	0.072 m ²

SEZIONE N.: 16
 QT. PROGETTO: 238,096
 DIST. PROG.: 180,00
 DIST. PREC.: 20,00
 DIST. SUCC.: 20,00

SCALA 1:200

QT. RIF. 220,000



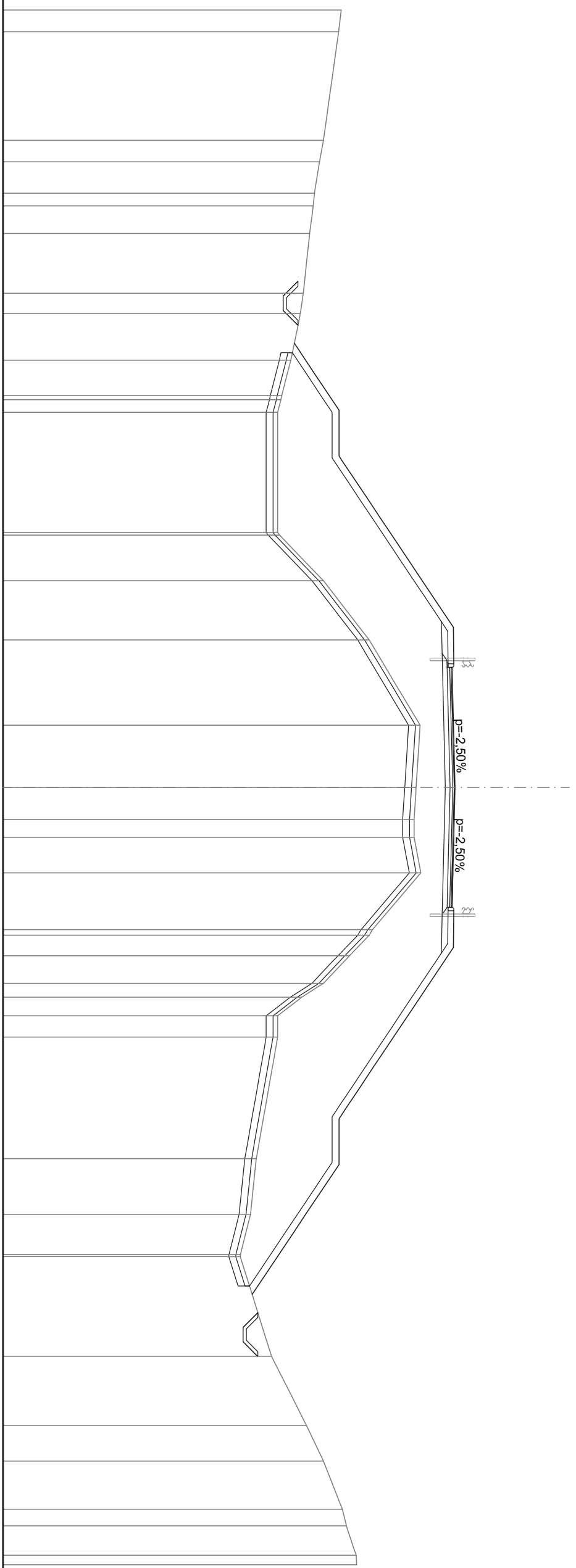
SCAVI E BONIFICHE	
STERRO	2.548 m ²
SCOTICO	45.887 m
BONIFICA	12.245 m ²
RILEVATI	
RIEMPIMENTO	0.811 m ²
RILEVATO	108.646 m ²
TERRENO VEGETALE	35.568 m
SOVRASTRUTTURA STRADALE	
STRATO DI USURA	10.500 m
STRATO DI BINDER	10.500 m
STRATO DI BASE	10.500 m
STRATO DI SOTTOFONDO TRATTATO	2.222 m ²
MANUFATTI	
CANALETTA	0.657 m ²
CORDOLO	0.072 m ²

SEZIONE N.: 18
 QT. PROGETTO: 237,752
 DIST. PROG.: 213,31
 DIST. PREC.: 13,31
 DIST. SUCC.: 6,69

SCALA 1:200

QT. RIF. 218,000

QUOTE TERRENO	DIST. PARZIALI TERRENO		QUOTE PROGETTO	DIST. PARZIALI PROGETTO		QUOTE PROGETTO INF.	DIST. PARZ. PROG. INF.	
232,67	4,75	0,94	232,00	2,92	230,89	0,65	2,60	
231,83	1,37	0,62	231,55	2,00	230,24	0,62	2,00	
231,61	1,20	0,65	231,40	7,50	230,89	0,65	7,15	
231,40	2,62	1,20	231,12	2,92	230,64	1,20	2,60	
231,12	0,89	1,20	230,99	2,00	232,38	1,20	2,00	
230,99	2,04	1,55	230,58	7,50	232,38	1,55	7,15	
230,58	1,55	5,25	230,18	1,60	232,38	1,60	1,60	
230,18	5,25	1,99	230,00	5,86	232,38	1,99	5,86	
230,00	1,99	2,59	230,09	3,75	237,15	2,59	3,75	
232,00	2,59	3,73	232,00	1,50	237,19	3,73	1,50	
234,00	3,73	2,71	234,00	1,60	239,12	2,71	1,60	
236,23	2,71	1,41	236,23	7,50	237,75	1,41	7,15	
236,05	1,41	0,78	236,05	3,75	237,33	0,78	3,75	
235,96	0,78	2,48	235,96	1,50	237,66	2,48	1,50	
235,96	2,48	0,89	236,25	1,60	237,58	0,89	1,60	
236,25	0,89	1,21	234,14	7,50	237,69	1,21	7,15	
234,14	1,21	0,61	233,14	2,00	237,68	0,61	2,00	
233,14	0,61	0,81	232,00	5,68	232,38	0,81	5,41	
232,00	0,81	0,93	231,05	2,00	232,38	0,93	2,00	
231,05	0,93	5,32	230,00	5,68	232,38	5,32	5,41	
230,00	5,32	2,43	230,00	1,75	229,06	2,43	1,75	
229,06	2,43	1,75	229,06	4,36	228,82	1,75	4,36	
228,82	1,75	4,36	228,37	3,02	228,37	4,36	3,02	
228,37	4,36	3,02	228,37	1,56	229,73	3,02	1,56	
229,73	3,02	1,56	229,73	2,11	231,26	1,56	2,11	
231,26	1,56	2,11	231,26	0,72	232,00	2,11	0,72	
232,00	2,11	0,72	232,83		232,83	0,72		
232,83	0,72		233,00		233,00			



SCAVIE BONIFICHE	
STERRO	1.727 m ²
SCOTICO	44.283 m
BONIFICA	12.040 m ²
RILEVATI	
RIEMPIMENTO	0.812 m ²
RILEVATO	93.718 m ²
TERRENO VEGETALE	35.004 m
SOVRASTRUTTURA STRADALE	
STRATO DI USURA	10.684 m
STRATO DI BINDER	10.684 m
STRATO DI BASE	5.250 m
STRATO DI SOTTOFONDO TRATTATO	2.261 m ²
MANUFATTI	
CANALETTA	0.653 m ²
CORDOLO	0.072 m ²

SEZIONE N.: 19
 QT. PROGETTO: 237,772
 DIST. PROG.: 220,00
 DIST. PREC.: 6,69
 DIST. SUCC.: 23,50

SCALA 1:200

QT. RIF. 218,000

QUOTE TERRENO	DIST. PARZIALI TERRENO	QUOTE PROGETTO	DIST. PARZIALI PROGETTO	QUOTE PROGETTO INF.	DIST. PARZ. PROG. INF.
233,43	2,53				
233,13	1,43				
232,98	1,37				
232,81	0,85				
232,74	1,06				
232,61	1,45				
232,40	2,32				
232,02	2,71	231,50	1,80	231,73 231,07 231,06 231,71	0,64 0,62 0,64
231,30	1,92	232,70	2,00	231,40	1,17
230,80	1,21	232,70	7,51	232,40	1,51
230,47	1,94	232,70	7,51	232,40	2,00
230,00	1,04	232,70	7,51		
230,00	2,57	232,00	1,60		
231,91	2,54	237,70	5,43	237,17	7,17
232,00	0,78	237,70	5,43		
234,00	0,71	237,71	3,75		
234,45	2,30	239,14	1,50		
234,90	2,48		1,60		
236,28	2,86	237,77	7,50	237,42 237,60	7,44
236,12	0,94	237,77	7,50	237,17	5,25
236,12	1,97	237,68	2,00		
236,30	0,76	237,60	7,50	237,42 237,60	2,00
234,62	0,67	237,71	7,50	237,17	7,15
234,00	1,96	237,70	2,00		
233,42	1,32	232,00	6,32		
232,00	1,76	231,37	2,00		
230,91	1,06	230,91	2,00		
230,55	0,79	230,55	2,00		
230,36	1,70	230,36	6,32	232,40	2,00
230,00	1,18	230,00	2,00	232,40	5,60
229,88	3,42	229,88	2,00		
229,01	2,42	229,01	1,60		
228,49	1,33	228,49	1,60	228,66	1,60
228,00	0,86	228,00	1,60	228,19 227,54 227,54 228,19	0,95 0,62 0,65
227,95	1,13	227,95	2,84		
228,00	0,56	228,00	0,56		
228,60		230,00			
230,00		230,24			

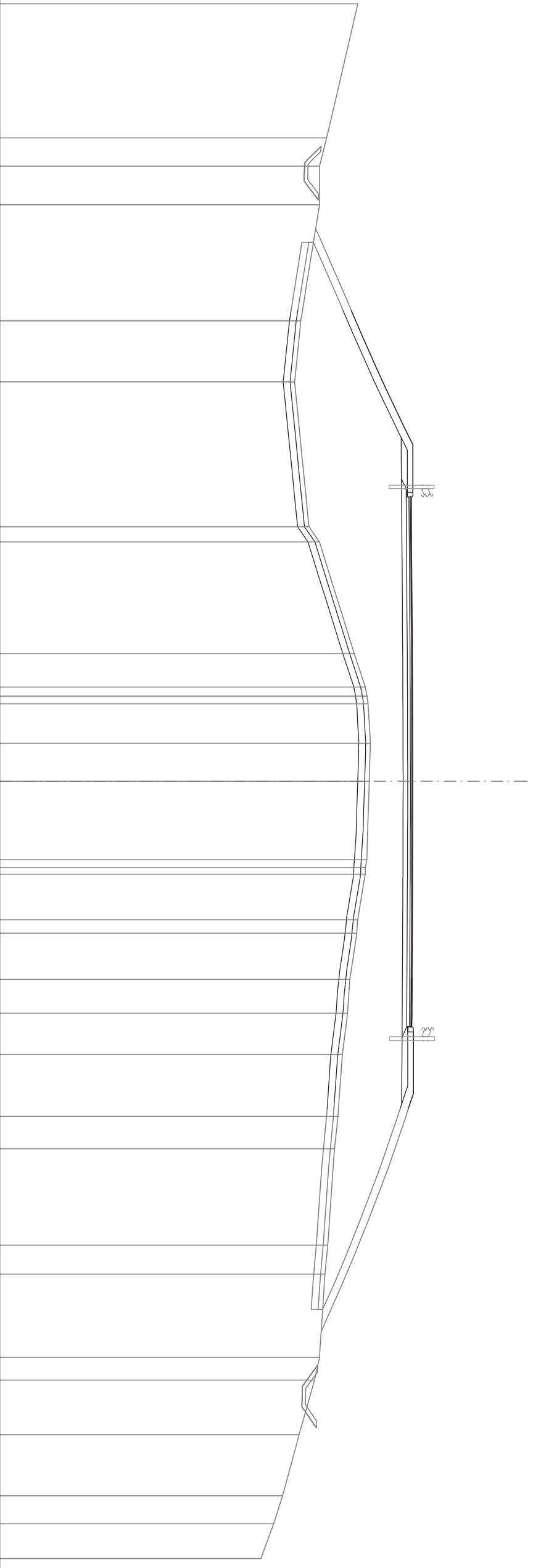
SCAVI BONIFICHE	
SCOTICO	35,479 m
BONIFICA	10,466 m ²
RILEVATI	
RIEMPIMENTO	1,200 m ²
RILEVATO	89,460 m ²
TERRENO VEGETALE	11,920 m
SOVRASTRUTTURA STRADALE	
STRATO DI USURA	23,171 m
STRATO DI BINDER	23,171 m
STRATO DI BASE	23,171 m
STRATO DI SOTTOFONDO TRATTATO	4,797 m ²
MANUFATTI	
CORDOLO	0,100 m ²

SEZIONE N.: 20
 QT. PROGETTO: 238,078
 DIST. PROG.: 243,50
 DIST. PREC.: 23,50
 DIST. SUCC.: 3,06

SCALA 1:200

QT. RIF. 220,000

QUOTE TERRENO	DIST. PARZIALI TERRENO	QUOTE PROGETTO	DIST. PARZIALI PROGETTO	QUOTE PROGETTO INF.	DIST. PARZ. PROG. INF.
234,31	1,24	235,40	1,09	235,04	1,09
234,00	1,69	235,86	0,89	235,50	0,89
234,00	5,07	235,98	0,87	235,62	0,87
		236,38	1,33	236,02	1,33
		236,77	0,86	236,41	0,86
		236,95	2,09	236,59	2,09
		237,58	3,00	237,22	3,00
		238,09	2,11	237,57	2,11
		238,09	2,08	237,72	2,08
		239,51	1,41	237,87	1,41
233,18	2,67	238,04	1,82	237,99	1,82
232,92	6,34	238,05	2,00	238,11	2,00
		238,06	2,22	238,23	2,22
		238,07	1,99	238,35	1,99
		238,07	2,72	238,47	2,72
		238,08	1,69	238,59	1,69
		238,08	1,73	238,71	1,73
		238,08	3,44	238,83	3,44
		238,07	1,99	238,95	1,99
		236,07	2,02	239,07	2,02
		236,00	1,48	239,19	1,48
		236,13	1,80	239,31	1,80
		236,23	1,80	239,43	1,80
		236,18	2,71	239,55	2,71
		236,18	1,42	239,67	1,42
		236,07	4,21	239,79	4,21
		236,00	1,27	239,91	1,27
		235,67	3,65	240,03	3,65
		235,63	0,99	240,15	0,99
		235,33	2,39	240,27	2,39
		235,23	2,67	240,39	2,67
		235,00	1,23	240,51	1,23
		234,81		240,63	
		234,66		240,75	
		234,36		240,87	
		234,24		240,99	
		234,00		241,11	
		233,78		241,23	
		233,11		241,35	
		232,39		241,47	
		232,00		241,59	



RAMPA A

SCAVI E BONIFICHE	
STERRO	1.621 m ²
SCOTICO	19.070 m
BONIFICA	5.721 m ²
RILEVATI	
RIEMPIMENTO	0.733 m ²
TERRENO VEGETALE	22.912 m ²
SOVRASTRUTTURA STRADALE	9.728 m
STRATO DI USURA	11.214 m
STRATO DI BINDER	11.214 m
STRATO DI BASE	11.214 m
STRATO DI SOTTOFONDO TRATTATO	2.363 m ²
MANUFATTI	
CANALETTA	0.657 m ²
CORDOLO	0.072 m ²

SEZIONE N.: 12
 QT. PROGETTO: 239,704
 DIST. PROG.: 147,02
 DIST. PREC.: 7,02
 DIST. SUCC.: 12,98



SCALA 1:200

QT. RIF. 224,000


QUOTE TERRENO	238,00	238,00	238,00	237,92	237,94	237,94	237,91	237,91
DIST. PARZIALI TERRENO	18,49	6,84	7,24	2,30	8,62			
QUOTE PROGETTO		237,95	239,43	239,45	240,87	239,70	239,91	237,91
DIST. PARZIALI PROGETTO		2,22	1,60	5,96	3,75	1,50	1,60	3,21
QUOTE PROGETTO INF.		237,96	237,94	238,84	238,92	239,28	239,90	237,91
DIST. PARZ. PROG. INF.		0,65	0,62	1,32	1,34	1,47	1,50	2,64
		237,31	237,31	237,96	239,59	239,67	237,91	237,26
		0,62	0,65	1,32	1,34	1,47	1,50	2,64
		237,96	237,94	238,84	238,92	239,28	239,90	237,91
		0,65	0,62	1,32	1,34	1,47	1,50	2,64
		237,31	237,31	237,96	239,59	239,67	237,91	237,26
		0,62	0,65	1,32	1,34	1,47	1,50	2,64
		237,96	237,94	238,84	238,92	239,28	239,90	237,91
		0,65	0,62	1,32	1,34	1,47	1,50	2,64
		237,31	237,31	237,96	239,59	239,67	237,91	237,26
		0,62	0,65	1,32	1,34	1,47	1,50	2,64
		237,96	237,94	238,84	238,92	239,28	239,90	237,91
		0,65	0,62	1,32	1,34	1,47	1,50	2,64
		237,31	237,31	237,96	239,59	239,67	237,91	237,26
		0,62	0,65	1,32	1,34	1,47	1,50	2,64
		237,96	237,94	238,84	238,92	239,28	239,90	237,91
		0,65	0,62	1,32	1,34	1,47	1,50	2,64
		237,31	237,31	237,96	239,59	239,67	237,91	237,26
		0,62	0,65	1,32	1,34	1,47	1,50	2,64
		237,96	237,94	238,84	238,92	239,28	239,90	237,91
		0,65	0,62	1,32	1,34	1,47	1,50	2,64
		237,31	237,31	237,96	239,59	239,67	237,91	237,26
		0,62	0,65	1,32	1,34	1,47	1,50	2,64
		237,96	237,94	238,84	238,92	239,28	239,90	237,91
		0,65	0,62	1,32	1,34	1,47	1,50	2,64
		237,31	237,31	237,96	239,59	239,67	237,91	237,26
		0,62	0,65	1,32	1,34	1,47	1,50	2,64
		237,96	237,94	238,84	238,92	239,28	239,90	237,91
		0,65	0,62	1,32	1,34	1,47	1,50	2,64
		237,31	237,31	237,96	239,59	239,67	237,91	237,26
		0,62	0,65	1,32	1,34	1,47	1,50	2,64
		237,96	237,94	238,84	238,92	239,28	239,90	237,91
		0,65	0,62	1,32	1,34	1,47	1,50	2,64
		237,31	237,31	237,96	239,59	239,67	237,91	237,26
		0,62	0,65	1,32	1,34	1,47	1,50	2,64
		237,96	237,94	238,84	238,92	239,28	239,90	237,91
		0,65	0,62	1,32	1,34	1,47	1,50	2,64
		237,31	237,31	237,96	239,59	239,67	237,91	237,26
		0,62	0,65	1,32	1,34	1,47	1,50	2,64
		237,96	237,94	238,84	238,92	239,28	239,90	237,91
		0,65	0,62	1,32	1,34	1,47	1,50	2,64
		237,31	237,31	237,96	239,59	239,67	237,91	237,26
		0,62	0,65	1,32	1,34	1,47	1,50	2,64
		237,96	237,94	238,84	238,92	239,28	239,90	237,91
		0,65	0,62	1,32	1,34	1,47	1,50	2,64
		237,31	237,31	237,96	239,59	239,67	237,91	237,26
		0,62	0,65	1,32	1,34	1,47	1,50	2,64
		237,96	237,94	238,84	238,92	239,28	239,90	237,91
		0,65	0,62	1,32	1,34	1,47	1,50	2,64
		237,31	237,31	237,96	239,59	239,67	237,91	237,26
		0,62	0,65	1,32	1,34	1,47	1,50	2,64
		237,96	237,94	238,84	238,92	239,28	239,90	237,91
		0,65	0,62	1,32	1,34	1,47	1,50	2,64
		237,31	237,31	237,96	239,59	239,67	237,91	237,26
		0,62	0,65	1,32	1,34	1,47	1,50	2,64
		237,96	237,94	238,84	238,92	239,28	239,90	237,91
		0,65	0,62	1,32	1,34	1,47	1,50	2,64
		237,31	237,31	237,96	239,59	239,67	237,91	237,26
		0,62	0,65	1,32	1,34	1,47	1,50	2,64
		237,96	237,94	238,84	238,92	239,28	239,90	237,91
		0,65	0,62	1,32	1,34	1,47	1,50	2,64
		237,31	237,31	237,96	239,59	239,67	237,91	237,26
		0,62	0,65	1,32	1,34	1,47	1,50	2,64
		237,96	237,94	238,84	238,92	239,28	239,90	237,91
		0,65	0,62	1,32	1,34	1,47	1,50	2,64
		237,31	237,31	237,96	239,59	239,67	237,91	237,26
		0,62	0,65	1,32	1,34	1,47	1,50	2,64
		237,96	237,94	238,84	238,92	239,28	239,90	237,91
		0,65	0,62	1,32	1,34	1,47	1,50	2,64
		237,31	237,31	237,96	239,59	239,67	237,91	237,26
		0,62	0,65	1,32	1,34	1,47	1,50	2,64
		237,96	237,94	238,84	238,92	239,28	239,90	237,91
		0,65	0,62	1,32	1,34	1,47	1,50	2,64
		237,31	237,31	237,96	239,59	239,67	237,91	237,26
		0,62	0,65	1,32	1,34	1,47	1,50	2,64
		237,96	237,94	238,84	238,92	239,28	239,90	237,91
		0,65	0,62	1,32	1,34	1,47	1,50	2,64
		237,31	237,31	237,96	239,59	239,67	237,91	237,26
		0,62	0,65	1,32	1,34	1,47	1,50	2,64
		237,96	237,94	238,84	238,92	239,28	239,90	237,91
		0,65	0,62	1,32	1,34	1,47	1,50	2,64
		237,31	237,31	237,96	239,59	239,67	237,91	237,26
		0,62	0,65	1,32	1,34	1,47	1,50	2,64
		237,96	237,94	238,84	238,92	239,28	239,90	237,91
		0,65	0,62	1,32	1,34	1,47	1,50	2,64
		237,31	237,31	237,96	239,59	239,67	237,91	237,26
		0,62	0,65	1,32	1,34	1,47	1,50	2,64
		237,96	237,94	238,84	238,92	239,28	239,90	237,91
		0,65	0,62	1,32	1,34	1,47	1,50	2,64
		237,31	237,31	237,96	239,59	239,67	237,91	237,26
		0,62	0,65	1,32	1,34	1,47	1,50	2,64
		237,96	237,94	238,84	238,92	239,28	239,90	237,91
		0,65	0,62	1,32	1,34	1,47	1,50	2,64
		237,31	237,31	237,96	239,59	239,67	237,91	237,26
		0,62	0,65	1,32	1,34	1,47	1,50	2,64
		237,96	237,94	238,84	238,92	239,28	239,90	237,91
		0,65	0,62	1,32	1,34	1,47	1,50	2,64
		237,31	237,31	237,96	239,59	239,67	237,91	237,26
		0,62	0,65	1,32	1,34	1,47	1,50	2,64
		237,96	237,94	238,84	238,92	239,28	239,90	237,91
		0,65	0,62	1,32	1,34	1,47	1,50	2,64
		237,31	237,31	237,96	239,59	239,67	237,91	237,26
		0,62	0,65	1,32	1,34	1,47	1,50	2,64
		237,96	237,94	238,84	238,92	239,28	239,90	237,91
		0,65	0,62	1,32	1,34	1,47	1,50	2,64
		237,31	237,31	237,96	239,59	239,67	237,91	237,26
		0,62	0,65	1,32	1,34	1,47	1,50	2,64
		237,96	237,94	238,84	238,92	239,28	239,90	237,91
		0,65	0,62	1,32	1,34	1,47	1,50	2,64
		237,31	237,31	237,96	239,59	239,67	237,91	237,26
		0,62	0,65	1,32	1,34	1,47	1,50	2,64
		237,96	237,94	238,84	238,92	239,28	239,90	237,91
		0,65	0,62	1,32	1,34	1,47	1,50	2,64
		237,31	237,31	237,96	239,59	239,67	237,91	237,26
		0,62	0,65	1,32	1,34	1,47	1,50	2,64
		237,96	237,94	238,84	238,92	239,28	239,90	237,91
		0,65	0,62	1,32	1,34	1,47	1,50	2,64
		237,31	237,31	237,96				

SCAVI E BONIFICHE	
STERRO	1.699 m ²
SCOTICO	21.970 m
BONIFICA	6.589 m ²
RILEVATI	
RIEMPIMENTO	0.733 m ²
TERRENO VEGETALE	43.688 m ²
SOVRASTRUTTURA STRADALE	13.171 m
STRATO DI USURA	11.231 m
STRATO DI BINDER	11.231 m
STRATO DI BASE	11.231 m
STRATO DI SOTTOFONDO TRATTATO	2.367 m ²
MANUFATTI	
CANALETTA	0.657 m ²
CORDOLO	0.072 m ²

SEZIONE N.: 20
 QT. PROGETTO: 240,373
 DIST. PROG.: 272,87
 DIST. PREC.: 12,87
 DIST. SUCC.: 7,13

SCALA 1:200

QT. RIF. 224,000



QUOTE TERRENO	DIST. PARZIALI TERRENO	QUOTE PROGETTO	DIST. PARZIALI PROGETTO	QUOTE PROGETTO INF.	DIST. PARZ. PROG. INF.
240,22	1,16	237,92	3,30	237,92	0,65
240,21	1,38	237,27	1,60	237,27	0,62
240,31		237,27	5,98	237,27	0,65
240,42	2,86	237,92	3,75	237,92	1,31
240,68	6,35	237,89	1,50	237,89	2,42
239,07	0,87	239,50	1,60	239,50	1,47
238,99	1,80	239,59	5,98	239,59	6,61
238,97	0,68	240,10	3,75	239,95	5,25
239,05	1,51	240,12	1,50	240,56	1,50
238,17		241,54	1,60	240,26	1,50
238,04	6,41	237,58	5,00	240,34	4,43
238,00	8,85	237,40		237,39	1,33
		237,85		237,39	0,65
		240,10		236,74	0,62
		240,12		236,74	0,65
		241,54		237,39	
		237,58			
		237,40			
		237,36			
			26,83		


RAMPA B

SCAVI E BONIFICHE	
STERRO	1.718 m ²
SCOTICO	14.867 m ²
BONIFICA	4.460 m ²
RILEVATI	
RIEMPIMENTO	0.675 m ²
TERRENO VEGETALE	13.935 m ²
SOVRASTRUTTURA STRADALE	8.514 m
STRATO DI USURA	8.000 m
STRATO DI BINDER	8.000 m
STRATO DI BASE	8.000 m
STRATO DI SOTTOFONDO TRATTATO	1.780 m ²
MANUFATTI	
CANALETTA	0.657 m ²
CORDOLO	0.072 m ²

SEZIONE N.: 14
 QT. PROGETTO: 239,841
 DIST. PROG.: 180,00
 DIST. PREC.: 7,70
 DIST. SUCC.: 20,00

SCALA 1:200

QT. RIF. 224,000



QUOTE TERRENO	238,04	238,04	238,77	239,23	239,23	238,84	238,43	238,44	238,48								
DIST. PARZIALI TERRENO	2,39	2,31	1,17	1,94	5,52	12,93	6,65	3,00	20,19								
QUOTE PROGETTO																	
DIST. PARZIALI PROGETTO																	
QUOTE PROGETTO INF.	238,54	237,89	237,89	238,54	238,51	238,51	239,82	239,75	239,42	239,57	239,21	239,12	238,45	238,46	237,81	237,81	238,46
DIST. PARZ. PROG. INF.	0,65	0,62	0,65	1,31	1,98	1,20	5,58	3,00	0,63	1,48	1,00	1,33	0,65	0,62	0,65		


SCAVI E BONIFICHE	
STERRO	1.649 m ²
SCOTICO	15.141 m
BONIFICA	4.542 m ²
RILEVATI	
RIEMPIMENTO	0.675 m ²
TERRENO VEGETALE	14.861 m ²
SOVRASTRUTTURA STRADALE	8.876 m
STRATO DI USURA	8.000 m
STRATO DI BINDER	8.000 m
STRATO DI BASE	8.000 m
STRATO DI SOTTOFONDO TRATTATO	1.780 m ²
MANUFATTI	
CANALETTA	0.657 m ²
CORDOLO	0.072 m ²

SEZIONE N.: 15
 QT. PROGETTO: 239,971
 DIST. PROG.: 200,00
 DIST. PREC.: 20,00
 DIST. SUCC.: 20,15

SCALA 1:200

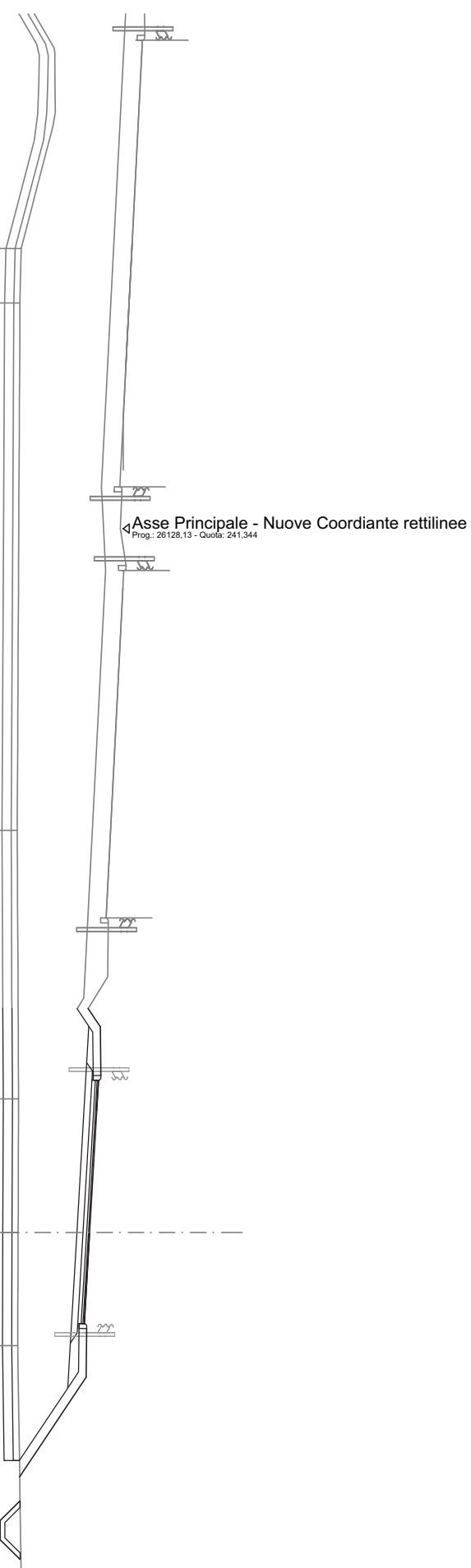
QT. RIF. 225,000

QUOTE TERRENO	DIST. PARZIALI TERRENO	QUOTE PROGETTO	DIST. PARZIALI PROGETTO	QUOTE PROGETTO INF.	DIST. PARZ. PROG. INF.
238,04	2,40	238,04	2,62	238,57	0,65
238,19	2,97	238,19	1,60	237,92	0,62
239,35	1,94	239,35	1,00	237,92	0,65
239,35	4,92	239,35	4,00	238,57	1,33
238,99	7,00	238,99	3,00	238,57	2,07
238,26		238,26	1,60	239,94	1,20
238,49		238,49	1,00	239,88	5,58
238,58	0,88	238,58	4,00	239,55	3,00
238,57	11,63	238,57	3,00	239,70	0,63
240,32		240,32	1,60	239,34	1,48
240,34		240,34	2,10	239,25	1,19
240,20		240,20		238,46	1,34
238,50	8,67	238,50		238,45	0,65
239,97		239,97		237,80	0,62
239,80		239,80		237,80	0,65
239,87		239,87		238,45	
239,85		239,85			
238,46	14,72	238,46			
238,44		238,44			
238,48		238,48			



SCAVI E BONIFICHE	
STERRO	0,856 m ²
SCOTICO	14,841 m
BONIFICA	4,452 m ²
RILEVATI	
RIEMPIMENTO	0,675 m ²
RILEVATO	26,618 m ²
TERRENO VEGETALE	7,852 m
SOVRASTRUTTURA STRADALE	
STRATO DI USURA	8,000 m
STRATO DI BINDER	8,000 m
STRATO DI BASE	8,000 m
STRATO DI SOTTOFONDO TRATTATO	1,780 m ²
MANUFATTI	
CANALETTA	0,328 m ²
CORDOLO	0,072 m ²

SEZIONE N.: 16
 QT. PROGETTO: 240,246
 DIST. PROG.: 220,15
 DIST. PREC.: 20,15
 DIST. SUCC.: 19,85



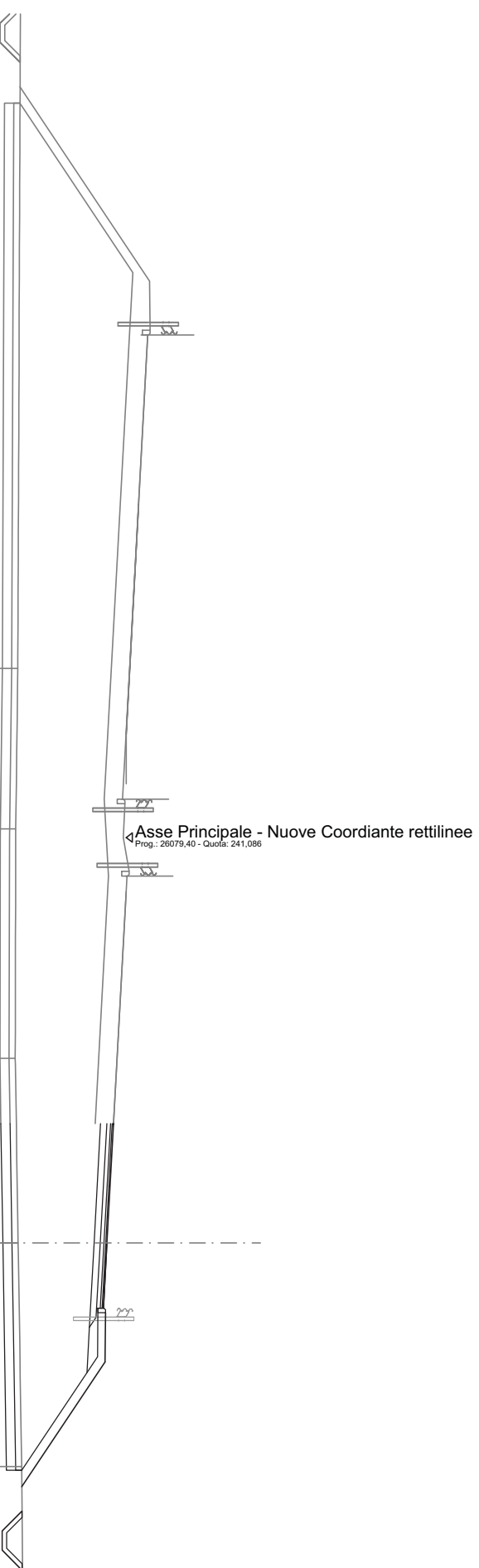
SCALA 1:200

QT. RIF. 225,000

QUOTE TERRENO	238,00	237,96	237,87	237,91	237,90	237,89	238,00	238,99	238,74	238,57
DIST. PARZIALI TERRENO	1,79	17,31	8,81	4,38	3,71	7,59	13,63	6,79		
QUOTE PROGETTO			240,19 240,60	240,61 240,48	240,25	240,07 240,15	240,13	237,95		
DIST. PARZIALI PROGETTO			0,60 1,60	1,00 4,00	3,00	1,60 3,27				
QUOTE PROGETTO INF.			239,83 240,22	240,15	239,83	239,97 239,61	239,53	237,94	237,96 237,31 237,31 237,96	
DIST. PARZ. PROG. INF.			0,58 1,20	5,58	3,00	0,63 1,48	2,38	1,32	0,65 0,62 0,65	

SCAVI E BONIFICHE	
STERRO	0,845 m ²
SCOTICO	11,292 m
BONIFICA	3,387 m ²
RILEVATI	
RIEMPIMENTO	0,437 m ²
TERRENO VEGETALE	23,386 m ²
SOVRASTRUTTURA STRADALE	6,484 m
STRATO DI USURA	6,011 m
STRATO DI BINDER	6,011 m
STRATO DI BASE	6,011 m
STRATO DI SOTTOFONDO TRATTATO	1,295 m ²
MANUFATTI	
CANALETTA	0,328 m ²
CORDOLO	0,036 m ²

SEZIONE N.: 18
 QT. PROGETTO: 240,462
 DIST. PROG.: 260,00
 DIST. PREC.: 20,00
 DIST. SUCC.: 15,82



SCALA 1:200

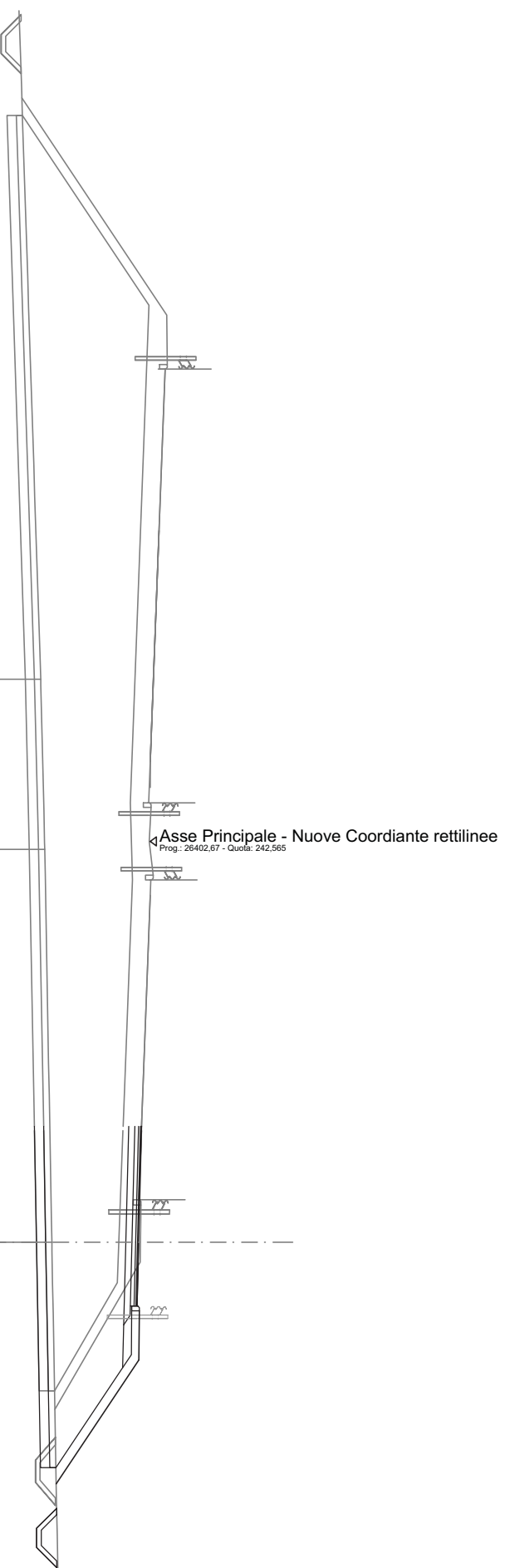
QT. RIF. 225,000

QUOTE TERRENO	237,56	237,49	237,48	237,57	237,69				
DIST. PARZIALI TERRENO	5,22	7,47	6,01	7,28					
QUOTE PROGETTO			240,68 240,67	240,46	240,34 240,42	240,40	237,69		
DIST. PARZIALI PROGETTO			3,84	2,12	1,60	4,06			
QUOTE PROGETTO INF.			240,26	240,04	240,24 239,89	239,81	237,69	237,70 237,05 237,05 237,70	
DIST. PARZ. PROG. INF.			3,89	2,12	0,63 1,47	3,18	1,32	0,65 0,62 0,65	

RAMPA C

SCAVI E BONIFICHE	
STERRO	0,862 m ²
SCOTICO	11,085 m
BONIFICA	3,325 m ²
RILEVATI	
RIEMPIMENTO	0,375 m ²
TERRENO VEGETALE	22,369 m ²
SOVRASTRUTTURA STRADALE	6,439 m
STRATO DI USURA	5,835 m
STRATO DI BINDER	5,835 m
STRATO DI BASE	5,835 m
STRATO DI SOTTOFONDO TRATTATO	1,258 m ²
MANUFATTI	
CANALETTA	0,328 m ²
CORDOLO	0,036 m ²

SEZIONE N.: 1
 QT. PROGETTO: 242,188
 DIST. PROG.: 0,00
 DIST. SUCC.: 1,79



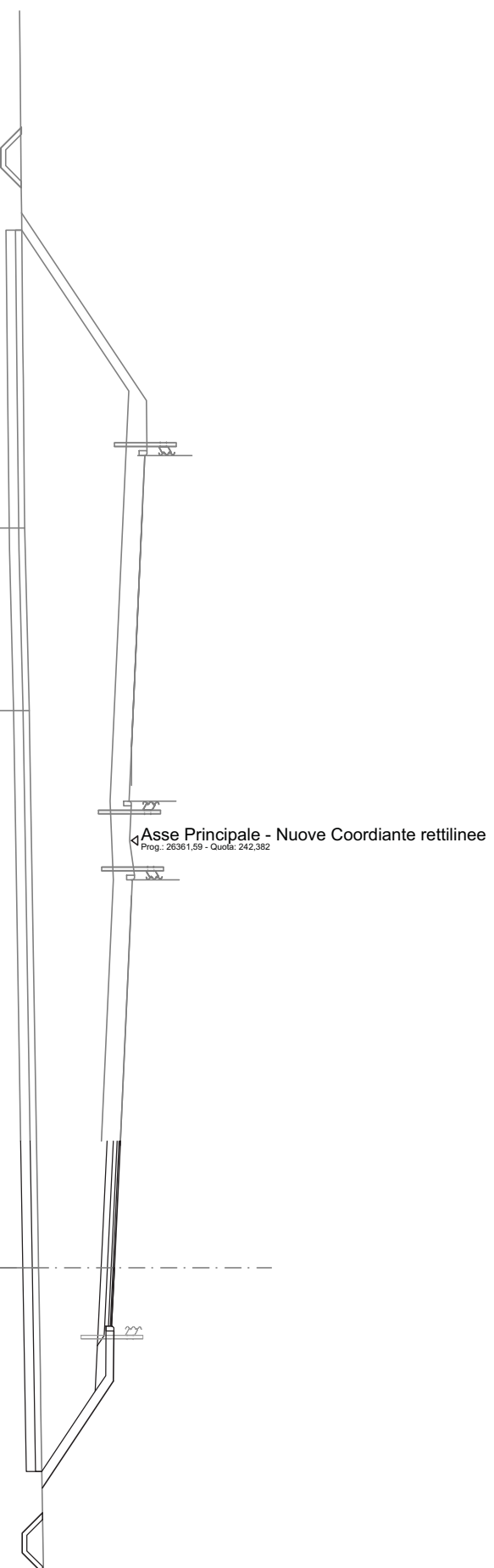
SCALA 1:200

QT. RIF. 226,000

QUOTE TERRENO	239,00	239,14	239,37	239,66	239,93
DIST. PARZIALI TERRENO	5,53	12,75	16,03	16,61	
QUOTE PROGETTO		242,28 242,28	242,19	242,14 242,21	242,19
DIST. PARZIALI PROGETTO		3,75	2,08	1,60	4,03
QUOTE PROGETTO INF.		241,86	241,77	242,10 241,70	241,67
DIST. PARZ. PROG. INF.		3,76	2,08	0,61 1,39	3,25
				239,50	239,52 238,87 238,87 239,52

SCAVI E BONIFICHE	
STERRO	0,859 m ²
SCOTICO	10,509 m
BONIFICA	3,152 m ²
RILEVATI	
RIEMPIMENTO	0,421 m ²
RILEVATO	18,107 m ²
TERRENO VEGETALE	5,685 m
SOVRASTRUTTURA STRADALE	
STRATO DI USURA	5,887 m
STRATO DI BINDER	5,887 m
STRATO DI BASE	5,887 m
STRATO DI SOTTOFONDO TRATTATO	1,269 m ²
MANUFATTI	
CANALETTA	0,328 m ²
CORDOLO	0,036 m ²

SEZIONE N.: 4
 QT. PROGETTO: 241,836
 DIST. PROG.: 40,00
 DIST. PREC.: 20,00
 DIST. SUCC.: 20,00



SCALA 1:200

QT. RIF. 226,000

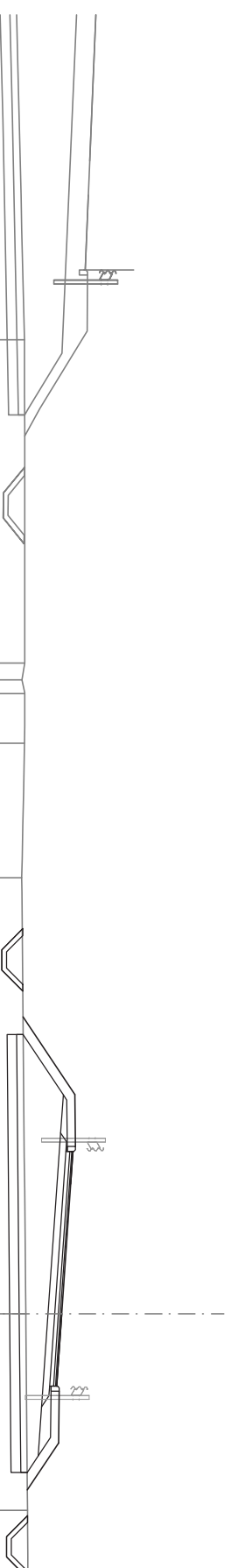
QUOTE TERRENO	238,98	239,13	17,73	239,42	21,19	239,77
DIST. PARZIALI TERRENO	5,81					
QUOTE PROGETTO				241,84	241,81	239,54
DIST. PARZIALI PROGETTO				3,89	3,40	
QUOTE PROGETTO INF.				241,71	241,23	239,53
DIST. PARZ. PROG. INF.				4,03	2,55	
				241,61	241,30	239,55
				241,42	241,30	238,90
				241,71	241,30	238,90
				241,30	241,23	239,55
				241,23	241,23	239,55
				239,53	239,53	239,55
				1,32	1,32	239,55
				0,65	0,65	238,90
				0,62	0,62	238,90
				0,65	0,65	239,55

SCAVI E BONIFICHE	
STERRO	1.649 m ²
SCOTICO	13.488 m
BONIFICA	4.046 m ²
RILEVATI	
RIEMPIMENTO	0.683 m ²
RILEVATO	9.914 m ²
TERRENO VEGETALE	7.814 m
SOVRASTRUTTURA STRADALE	
STRATO DI USURA	7.230 m
STRATO DI BINDER	7.230 m
STRATO DI BASE	7.230 m
STRATO DI SOTTOFONDO TRATTATO	1.626 m ²
MANUFATTI	
CANALETTA	0.657 m ²
CORDOLO	0.072 m ²

SEZIONE N.: 9
 QT. PROGETTO: 240,666
 DIST. PROG.: 124,49
 DIST. PREC.: 5,40
 DIST. SUCC.: 15,51

SCALA 1:200

QT. RIF. 226,000



QUOTE TERRENO	239,52	239,53	239,53	239,52	239,43	239,56	239,61	239,67	239,78
DIST. PARZIALI TERRENO	9,95	1,53	4,14	13,43	6,05	10,82	14,82		
QUOTE PROGETTO									
DIST. PARZIALI PROGETTO									
QUOTE PROGETTO INF.									
DIST. PARZ. PROG. INF.									

239,47	0,65	238,82	0,62	238,82	0,65	239,47	1,34	239,48	1,85	240,71	1,17	240,63	5,57	240,25	2,23	240,41	0,63	240,05	1,51	239,94	1,32	239,60	0,65	239,61	0,62	238,96	0,65	239,61
--------	------	--------	------	--------	------	--------	------	--------	------	--------	------	--------	------	--------	------	--------	------	--------	------	--------	------	--------	------	--------	------	--------	------	--------

SCAVI BONIFICHE	
STERRO	1.632 m ²
SCOTICO	15.436 m ²
BONIFICA	4.630 m ²
RILEVATI	
RIEMPIMENTO	0.663 m ²
RILEVATO	20.552 m ²
TERRENO VEGETALE	10.747 m ²
SOVRASTRUTTURA STRADALE	
STRATO DI USURA	6.750 m ²
STRATO DI BINDER	6.750 m ²
STRATO DI BASE	6.750 m ²
STRATO DI SOTTOFONDO TRATTATO	1.529 m ²
MANUFATTI	
CANALETTA	0.657 m ²
CORDOLO	0.072 m ²

SEZIONE N.: 11
 QT. PROGETTO: 240,877
 DIST. PROG.: 160,00
 DIST. PREC.: 20,00
 DIST. SUCC.: 20,00

SCALA 1:200

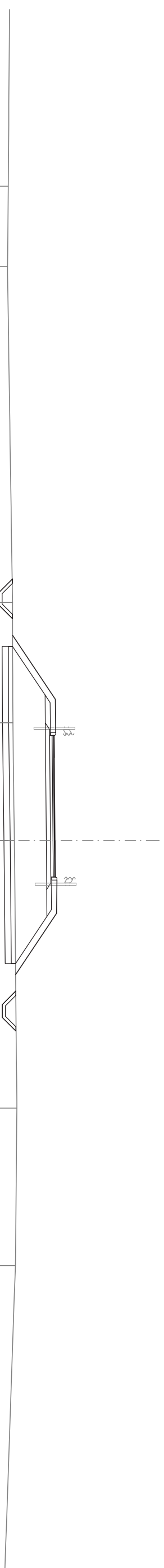
QT. RIF. 225,000

QUOTE TERRENO	238,17	238,26	238,38	238,71	238,72	238,65	238,75	241,10	241,12	241,01	238,96	240,88	240,82	240,89	240,88	239,04	239,05
DIST. PARZIALI TERRENO	3,32	4,60	5,48	1,09	2,02	9,12	3,52	1,60	1,00	4,79	4,79	1,75	0,62	1,60	7,87		
QUOTE PROGETTO																	
DIST. PARZIALI PROGETTO																	
QUOTE PROGETTO INF.																	
DIST. PARZ. PROG. INF.	0,65	0,62	0,65	1,35	2,87	1,25	5,59	1,75	0,62	1,41	1,95	1,32	0,65	0,62	0,65		



SCAVI E BONIFICHE	
STERRO	1.661 m ²
SCOTICO	15.257 m ²
BONIFICA	4.577 m ²
RILEVATI	
RIEMPIMENTO	0.657 m ²
TERRENO VEGETALE	19.979 m ²
SOVRASTRUTTURA STRADALE	10.446 m
STRATO DI USURA	6.805 m
STRATO DI BINDER	6.805 m
STRATO DI BASE	6.805 m
STRATO DI SOTTOFONDO TRATTATO	1.540 m ²
MANUFATTI	
CANALETTA	0.657 m ²
CORDOLO	0.072 m ²

SEZIONE N.: 14
 QT. PROGETTO: 241,162
 DIST. PROG.: 200,00
 DIST. PREC.: 8,01
 DIST. SUCC.: 20,00



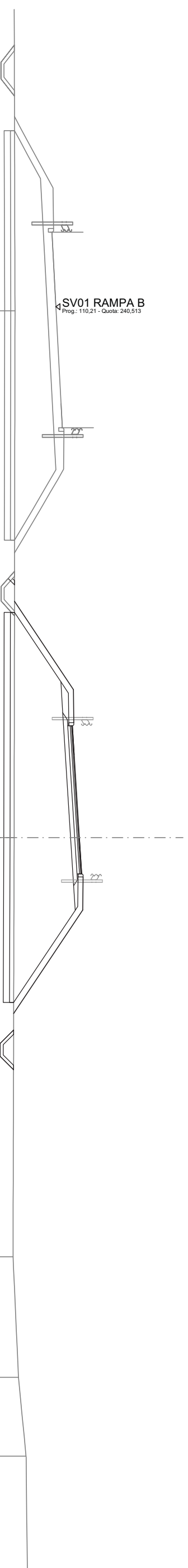
SCALA 1:200

QT. RIF. 225,000

QUOTE TERRENO	238,92	238,88	239,12	239,14	239,21	239,33	239,26
DIST. PARZIALI TERRENO	3,86	16,16	5,80	5,67	12,87	7,58	
QUOTE PROGETTO			239,12	241,18	241,16	241,24	239,27
DIST. PARZIALI PROGETTO			3,08	1,60	1,75	2,95	
QUOTE PROGETTO INF.			239,12	240,68	240,74	239,26	
DIST. PARZ. PROG. INF.			0,65	1,33	1,75	1,32	
			238,47	240,69	241,08	239,28	
			0,62	1,35	240,76	0,65	
			238,47	240,74	241,08	238,63	
			0,65	2,33	240,76	0,62	
			239,12	240,69	240,77	239,28	
			1,33	5,66	240,77	0,65	
			239,12	240,68	241,08	238,63	
			0,62	1,35	240,76	0,62	
			238,47	240,69	241,08	238,63	
			0,65	2,33	240,76	0,65	
			239,12	240,69	240,77	239,28	
			1,33	5,66	240,77	0,65	
			239,12	240,68	241,08	238,63	
			0,62	1,35	240,76	0,62	
			238,47	240,69	241,08	238,63	
			0,65	2,33	240,76	0,65	
			239,12	240,69	240,77	239,28	
			1,33	5,66	240,77	0,65	

SCAVI E BONIFICHE	
STERRO	0,865 m ²
SCOTICO	18,832 m
BONIFICA	5,650 m ²
RILEVATI	
RIEMPIMENTO	0,678 m ²
TERRENO VEGETALE	38,966 m ²
SOVRASTRUTTURA STRADALE	14,336 m
STRATO DI USURA	7,150 m
STRATO DI BINDER	7,150 m
STRATO DI BASE	7,150 m
STRATO DI SOTTOFONDO TRATTATO	1,610 m ²
MANUFATTI	
CANALETTA	0,328 m ²
CORDOLO	0,072 m ²

SEZIONE N.: 20
 QT. PROGETTO: 241,642
 DIST. PROG.: 280,00
 DIST. PREC.: 14,20
 DIST. SUCC.: 19,30



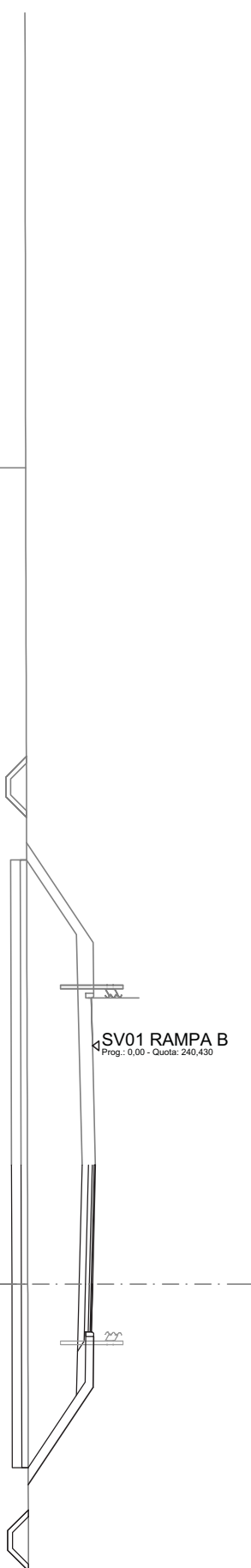
SCALA 1:200

QT. RIF. 225,000

QUOTE TERRENO	238,54		25,44		238,50		20,24		238,45		238,71		239,07	
DIST. PARZIALI TERRENO														
QUOTE PROGETTO	238,52		241,36		241,64		238,48		238,45		238,71		239,07	
DIST. PARZIALI PROGETTO	4,26		1,60		1,75		5,00		5,82		3,80			
QUOTE PROGETTO INF.	238,23 238,52		240,75 240,84		241,22 241,65 241,37		238,48 238,47 237,82 237,82 238,47		238,45		238,71		239,07	
DIST. PARZ. PROG. INF.	1,33		1,50		0,57 1,19		1,33 0,65 0,62 0,65		5,82		3,80			
	3,35		6,03		1,75		4,45		5,82		3,80			

SCAVI E BONIFICHE	
STERRO	0,833 m ²
SCOTTICO	9,524 m
BONIFICA	2,857 m ²
RILEVATI	
RILEVAMENTO	0,375 m ²
TERRENO VEGETALE	13,489 m ²
SOVRASTRUTTURA STRADALE	5,281 m
STRATO DI USURA	5,250 m
STRATO DI BINDER	5,250 m
STRATO DI BASE	5,250 m
STRATO DI SOTTOFONDO TRATTATO	1,141 m ²
MANUFATTI	
CANALETTA	0,328 m ²
CORDOLO	0,036 m ²

SEZIONE N.: 28
 QT. PROGETTO: 240,430
 DIST. PROG.: 394,84
 DIST. PREC.: 5,25



SCALA 1:200

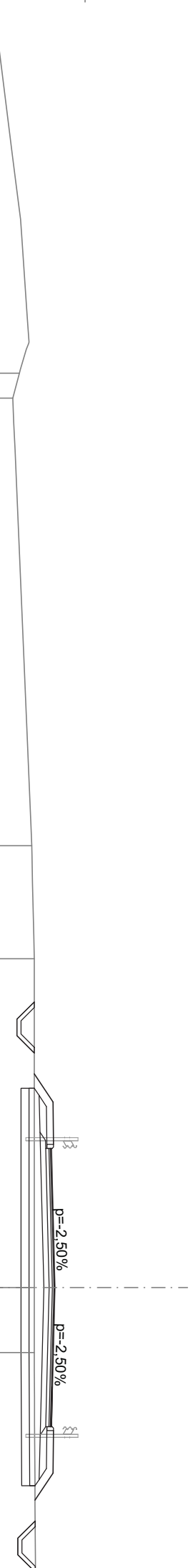
QT. RIF. 224,000

QUOTE TERRENO	238,32	238,39	238,43
DIST. PARZIALI TERRENO	25,69	13,16	
QUOTE PROGETTO	240,52	240,43	240,43
DIST. PARZIALI PROGETTO	3,75	1,50	3,06
QUOTE PROGETTO INF.	240,10	240,01	238,41
DIST. PARZ. PROG. INF.	3,75	1,50	1,33
		0,61	0,65
		1,39	0,62
		2,27	0,65
		239,92	237,76
		239,96	237,76
		240,29	238,41

RAMPA D

SCAVI E BONIFICHE	
STERRO	1.667 m ²
SCOTICO	15.003 m ²
BONIFICA	4.501 m ²
RILEVATI	
RIEMPIMENTO	0.811 m ²
RILEVATO	3.907 m ²
TERRENO VEGETALE	5.700 m
SOVRASTRUTTURA STRADALE	
STRATO DI USURA	10.500 m
STRATO DI BINDER	10.500 m
STRATO DI BASE	10.500 m
STRATO DI SOTTOFONDO TRATTATO	2.222 m ²
MANUFATTI	
CANALETTA	0.657 m ²
CORDOLO	0.072 m ²

SEZIONE N.: 5
 QT. PROGETTO: 237,592
 DIST. PROG.: 50,40
 DIST. PREC.: 10,40



SCALA 1:200

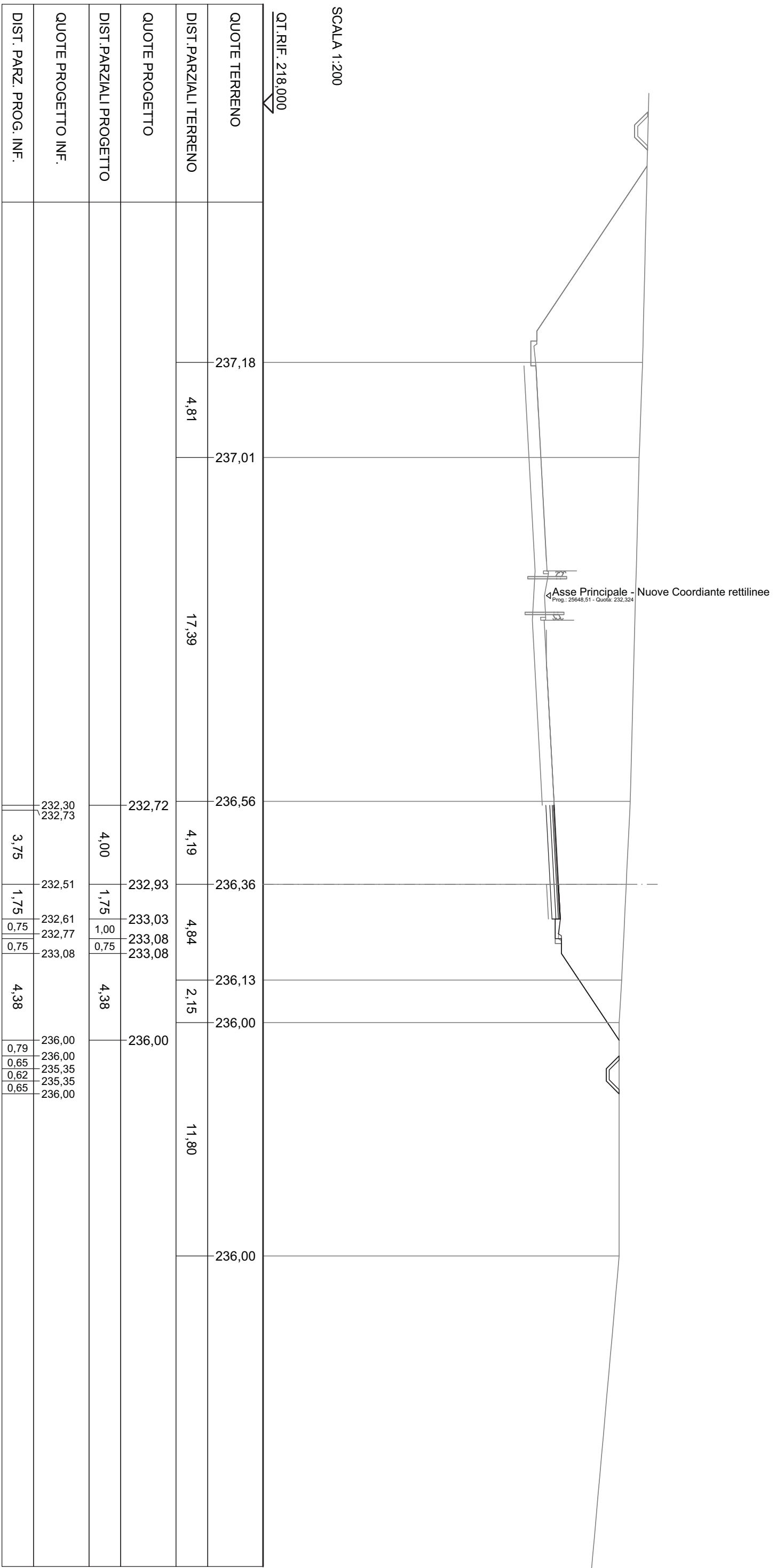
QT. RIF. 222.000

QUOTE TERRENO	236,72	236,81	236,81	236,81	236,81	236,81	236,89	236,91
DIST. PARZIALI TERRENO	4,26	12,41	2,45	15,05	8,08			
QUOTE PROGETTO		236,81	237,52	237,53	238,96			
DIST. PARZIALI PROGETTO		1,06	1,60	5,25	3,75	1,50	1,60	1,02
QUOTE PROGETTO INF.		236,81	236,16	236,16	236,81	237,03	237,17	237,36
DIST. PARZ. PROG. INF.		0,65	0,62	0,65	1,33	1,39	5,86	5,25
		236,81	236,99	237,03	237,36	237,03	236,99	236,84
		0,65	0,62	0,65	1,33	1,39	1,69	1,33
		236,81	236,19	236,19	236,84	236,84	236,19	236,19
		0,65	0,62	0,65	1,33	1,39	1,69	1,33

RAMPA E

SCAVIE BONIFICHE	
STERRO	36.172 m ²
RILEVATI	
TERRENO VEGETALE	6.019 m
SOVRASTRUTTURA STRADALE	
STRATO DI USURA	5.746 m
STRATO DI BINDER	5.746 m
STRATO DI BASE	5.746 m
STRATO DI SOTTOFONDO TRATTATO	1.149 m ²
MANUFATTI	
CANALETTA	0.556 m ²

SEZIONE N.: 1
 QT. PROGETTO: 232,932
 DIST. PROG.: 0,00
 DIST. SUCC.: 3,22



SCALA 1:200

QT. RIF. 218,000

QUOTE TERRENO	237,18	237,01	236,56	236,36	236,13	236,00	236,00
DIST. PARZIALI TERRENO	4,81	17,39	4,19	4,84	2,15	11,80	
QUOTE PROGETTO			232,72	232,93	233,03	233,08	233,08
DIST. PARZIALI PROGETTO			4,00	1,75	0,75	4,38	
QUOTE PROGETTO INF.			232,30	232,73	232,51	232,61	232,77
DIST. PARZ. PROG. INF.			3,75	1,75	0,75	4,38	0,79
							0,65
							0,62
							0,65
							236,00

SCAVIE BONIFICHE	
STERRO	33.900 m ²
RILEVATI	
TERRENO VEGETALE	5.881 m
SOVRASTRUTTURA STRADALE	
STRATO DI USURA	5.746 m
STRATO DI BINDER	5.746 m
STRATO DI BASE	5.746 m
STRATO DI SOTTOFONDO TRATTATO	1.149 m ²
MANUFATTI	
CANALETTA	0.556 m ²

SEZIONE N.: 2
 QT. PROGETTO: 233,008
 DIST. PROG.: 3,22
 DIST. PREC.: 3,22
 DIST. SUCC.: 3,22



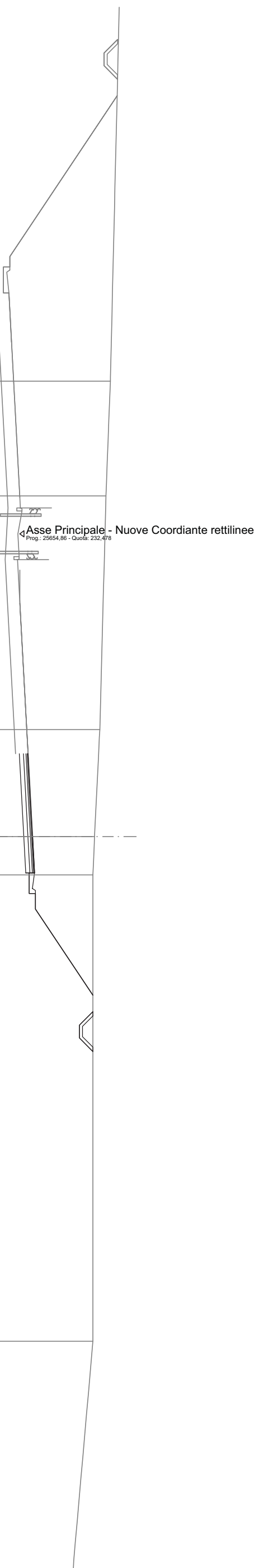
SCALA 1:200

QT. RIF. 218,000

QUOTE TERRENO	237,01	236,83	236,44	236,22	236,00	236,00
DIST. PARZIALI TERRENO	4,70	14,81	4,68	4,54	17,01	
QUOTE PROGETTO						
DIST. PARZIALI PROGETTO			4,00	1,75	4,27	
QUOTE PROGETTO INF.			232,37 232,81	232,59 232,68 232,84 233,15	236,00 236,00 235,35 235,35 236,00	
DIST. PARZ. PROG. INF.			3,75	1,75	4,27	

SCAVIE BONIFICHE	
STERRO	32.014 m ²
RILEVATI	
TERRENO VEGETALE	5.741 m
SOVRASTRUTTURA STRADALE	
STRATO DI USURA	5.746 m
STRATO DI BINDER	5.746 m
STRATO DI BASE	5.746 m
STRATO DI SOTTOFONDO TRATTATO	1.149 m ²
MANUFATTI	
CANALETTA	0.556 m ²

SEZIONE N.: 3
 QT. PROGETTO: 233,086
 DIST. PROG.: 6,45
 DIST. PREC.: 3,22
 DIST. SUCC.: 13,55



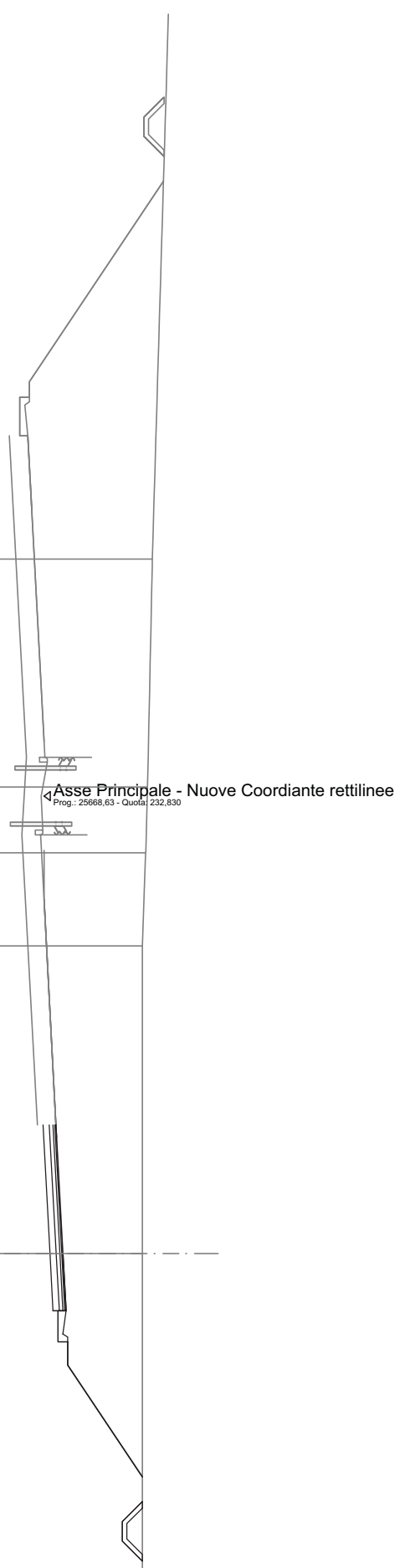
SCALA 1:200

QT. RIF. 218,000

QUOTE TERRENO	236,84	236,63	236,33	236,08	236,00	236,00	236,00
DIST. PARZIALI TERRENO	5,53	11,27	5,16	1,85			
QUOTE PROGETTO							22,50
DIST. PARZIALI PROGETTO			4,00	1,75	1,00	0,75	4,15
QUOTE PROGETTO INF.			232,45	232,67	232,76	232,92	236,00
DIST. PARZ. PROG. INF.			3,75	1,75	0,75	0,75	0,79
							0,65
							0,62
							0,65
							236,00

SCAVIE BONIFICHE	
STERRO	27,985 m ²
RILEVATI	
TERRENO VEGETALE	5,095 m
SOVRASTRUTTURA STRADALE	
STRATO DI USURA	6,003 m
STRATO DI BINDER	6,003 m
STRATO DI BASE	6,003 m
STRATO DI SOTTOFONDO TRATTATO	1,201 m ²
MANUFATTI	
CANALETTA	0,556 m ²

SEZIONE N.: 4
 QT. PROGETTO: 233,439
 DIST. PROG.: 20,00
 DIST. PREC.: 13,55
 DIST. SUCC.: 20,00



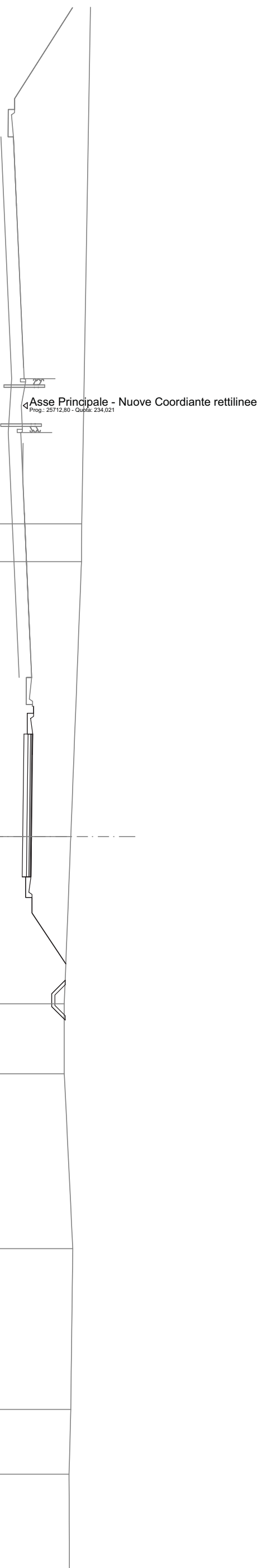
SCALA 1:200

QT. RIF. 217,000

QUOTE TERRENO	236,32		236,17		236,11		236,00		233,21		236,00	
DIST. PARZIALI TERRENO	7,35		2,13		3,00		9,93		4,15		3,75	
QUOTE PROGETTO									233,44		236,00	
DIST. PARZIALI PROGETTO									1,85		3,62	
QUOTE PROGETTO INF.									233,12		236,00	
DIST. PARZ. PROG. INF.									0,75		0,79	
									233,28		236,00	
									233,59		235,35	
									233,59		235,35	
									236,00		236,00	
									0,75		0,65	
									0,75		0,62	
									3,62		0,65	

SCAVI E BONIFICHE	25,530 m ²
STERRO	
RILEVATI	
TERRENO VEGETALE	0,001 m ²
SOVRASTRUTTURA STRADALE	4,029 m
STRATO DI USURA	6,888 m
STRATO DI BINDER	6,888 m
STRATO DI BASE	6,888 m
STRATO DI SOTTOFONDO TRATTATO	1,378 m ²
MANUFATTI	
CANNALETTA	0,783 m ²

SEZIONE N.: 6
 QT. PROGETTO: 234,414
 DIST. PROG.: 60,00
 DIST. PREC.: 20,00
 DIST. SUCC.: 18,53



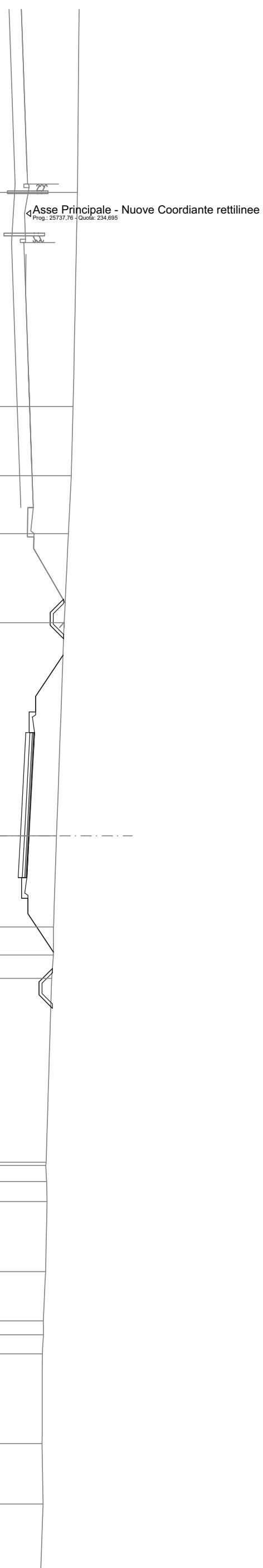
SCALA 1:200

QT. RIF. 219,000

QUOTE TERRENO		236,85	236,83		236,31	236,00	236,00		236,41	236,31	236,23			
DIST. PARZIALI TERRENO		1,82		13,26		8,06		3,38		8,43		7,76		3,12
QUOTE PROGETTO				234,52 234,52 234,43 234,47		234,41 234,39 234,44 234,44		236,07						
DIST. PARZIALI PROGETTO				1,00		4,95		1,94		1,94		2,45		
QUOTE PROGETTO INF.				234,52 234,21 234,05 234,47 234,46		233,99		233,97 234,13 234,44		236,07 236,04 235,39 235,39 236,04				
DIST. PARZ. PROG. INF.				0,75 1,00		3,95		1,94		2,45				

SCAVI E BONIFICHE	21,208 m ²
STERRO	
RILEVATI	
TERRENO VEGETALE	0,003 m ²
SOVRASTRUTTURA STRADALE	6,133 m
STRATO DI USURA	7,023 m
STRATO DI BINDER	7,023 m
STRATO DI BASE	7,023 m
STRATO DI SOTTOFONDO TRATTATO	1,405 m ²
MANUFATTI	
CANNALETTA	1,112 m ²

SEZIONE N.: 7
 QT. PROGETTO: 234,816
 DIST. PROG.: 78,53
 DIST. PREC.: 18,53
 DIST. SUCC.: 7,92



SCALA 1:200

QT. RIF. 219,000

QUOTE TERRENO	DIST. PARZIALI TERRENO		QUOTE PROGETTO	DIST. PARZIALI PROGETTO		QUOTE PROGETTO INF.	DIST. PARZ. PROG. INF.
237,16	10,36		236,46	1,99		236,49	0,65
236,95	3,35		235,13	0,75		235,84	0,62
236,86	2,80		235,13	1,00		235,84	0,65
236,72	4,31		235,04	5,00		236,49	0,79
236,52	10,31		235,08	2,02		236,46	1,99
236,15	4,41		234,82	1,00		235,13	0,75
236,00	1,36		234,71	0,75		234,82	0,75
236,00	1,12		234,76	1,86		234,82	1,00
235,91	8,91		234,76			235,03	4,00
235,64	0,78		236,00			234,40	2,02
235,67	0,97		234,76			234,45	0,75
235,68	3,38		234,76			234,45	0,75
235,62	2,39		236,00			234,76	1,86
235,50	0,67		236,00			236,00	0,79
235,51	0,93		235,95			235,95	0,65
235,46	4,35		235,30			235,30	0,62
235,45	2,92		235,95			235,95	0,65
235,50							

SCAVIE BONIFICHE	11,477 m ²
STERRO	
RILEVATI	
RILEVATO	0,006 m ²
TERRENO VEGETALE	3,366 m
SOVRASTRUTTURA STRADALE	
STRATO DI USURA	7,080 m
STRATO DI BINDER	7,080 m
STRATO DI BASE	7,080 m
STRATO DI SOTTOFONDO TRATTATO	1,416 m ²
MANUFATTI	
CANNALETTA	1,112 m ²

SEZIONE N.: 8
 QT. PROGETTO: 234,988
 DIST. PROG.: 86,45
 DIST. PREC.: 7,92
 DIST. SUCC.: 13,55

←Asse Principale - Nuove Coordinante rettilinee
 Prog.: 22750,67 - Quota: 235,044

SCALA 1:200

QT. RIF. 219,000

QUOTE TERRENO	DIST. PARZIALI TERRENO	QUOTE PROGETTO	DIST. PARZIALI PROGETTO	QUOTE PROGETTO INF.	DIST. PARZ. PROG. INF.
236,53	8,97				
236,33	3,23				
236,21	3,56				
236,02	0,66	236,02	0,95	236,06	0,65
236,00		235,39	0,75	235,41	0,62
		235,39	1,00	236,06	0,65
		235,30		236,02	0,79
		235,34	7,10	235,39	0,95
		235,34		235,08	0,75
				234,92	0,75
				235,34	1,00
				235,27	
235,57		234,99	5,00	234,57	4,00
		234,84	2,08		2,08
		234,89	1,00	234,42	0,75
		234,89	0,75	234,58	0,75
		235,30	0,61	234,89	0,61
				235,30	0,79
				235,25	0,65
				234,60	0,62
				234,60	0,65
				235,25	
235,01	1,17				
234,96	2,74				
234,77	3,57				
234,72					
234,66	0,71				
234,70	0,93				
234,67	2,19				
234,66	1,50				
234,68	1,51				
234,65	1,79				
234,70					
234,68	2,23				
234,71					

SCAVI E BONIFICHE	8,791 m ²
STERRO	
RILEVATI	
TERRENO VEGETALE	0,000 m ²
SOVRASTRUTTURA STRADALE	2,516 m
STRATO DI USURA	7,080 m
STRATO DI BINDER	7,080 m
STRATO DI BASE	7,080 m
STRATO DI SOTTOFONDO TRATTATO	1,416 m ²
MANUFATTI	
CANNALETTA	1,112 m ²

SEZIONE N.: 10
 QT. PROGETTO: 235,715
 DIST. PROG.: 120,00
 DIST. PREC.: 20,00
 DIST. SUCC.: 20,00

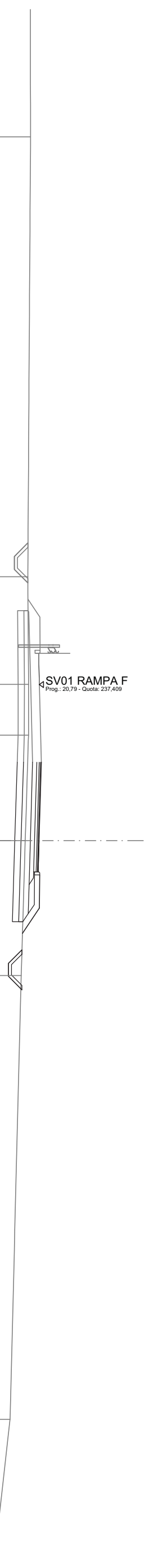
SCALA 1:200

QT. RIF. 219,000

QUOTE TERRENO	236,36	236,31	236,24	236,14	236,00	236,00	236,00	235,04 234,97
DIST. PARZIALI TERRENO	5,40	13,37	8,69	11,50	13,22	5,65	0,60	
QUOTE PROGETTO			236,22 236,12 236,03 236,07	235,72 235,57 235,62 236,08				
DIST. PARZIALI PROGETTO			0,75 1,00 5,00	2,08 1,00 0,75 0,69				
QUOTE PROGETTO INF.			236,23 235,58 235,58 236,23 236,22 235,81 235,81 236,00	235,30 235,15 235,31 235,62 236,08 236,07 235,42 235,42 236,07				
DIST. PARZ. PROG. INF.			0,65 0,62 0,65 0,79 0,75 0,75 1,00	4,00 2,08 0,75 0,75 0,69 0,79 0,65 0,62 0,65				

SCAVI E BONIFICHE	
STERRO	0,776 m ²
SCOTICO	7,676 m
BONIFICA	2,302 m ²
RILEVATI	
RIEMPIMENTO	0,383 m ²
RILEVATO	1,821 m ²
TERRENO VEGETALE	3,063 m
SOVRASTRUTTURA STRADALE	
STRATO DI USURA	5,271 m
STRATO DI BINDER	5,271 m
STRATO DI BASE	5,271 m
STRATO DI SOTTOFONDO TRATTATO	1,145 m ²
MANUFATTI	
CANALETTA	0,328 m ²
CORDOLO	0,036 m ²

SEZIONE N.: 23
 QT. PROGETTO: 237,394
 DIST. PROG.: 340,00
 DIST. PREC.: 20,00
 DIST. SUCC.: 7,06



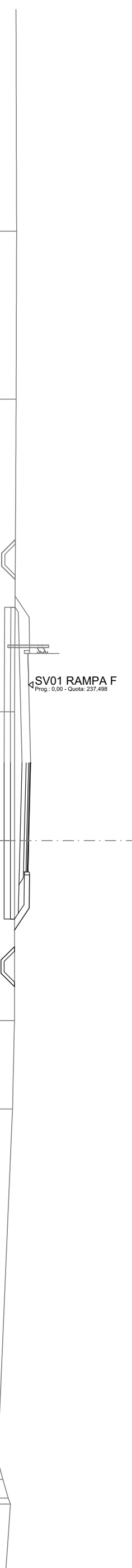
SCALA 1:200

QT. RIF. 222,000

QUOTE TERRENO	236,85	236,89	236,89	236,73	236,54	236,00
DIST. PARZIALI TERRENO	5,19	2,44	5,08	6,50		21,35
QUOTE PROGETTO			237,50	237,39	237,35	237,42
DIST. PARZIALI PROGETTO			3,77	1,50	1,60	1,22
QUOTE PROGETTO INF.			237,08	236,97	237,25	236,91
DIST. PARZ. PROG. INF.			3,77	1,50	0,61	1,40
					236,87	236,61
					1,36	236,57
					0,65	235,92
					0,62	235,92
					0,65	236,57

SCAVI E BONIFICHE	
STERRO	0,828 m ²
SCOTICO	7,522 m
BONIFICA	2,256 m ²
RILEVATI	
RIEMPIMENTO	0,375 m ²
RILEVATO	1,990 m ²
TERRENO VEGETALE	2,877 m
SOVRASTRUTTURA STRADALE	
STRATO DI USURA	5,250 m
STRATO DI BINDER	5,250 m
STRATO DI BASE	5,250 m
STRATO DI SOTTOFONDO TRATTATO	1,141 m ²
MANUFATTI	
CANALETTA	0,328 m ²
CORDOLO	0,036 m ²

SEZIONE N.: 25
 QT. PROGETTO: 237,498
 DIST. PROG.: 360,76
 DIST. PREC.: 13,70



SCALA 1:200

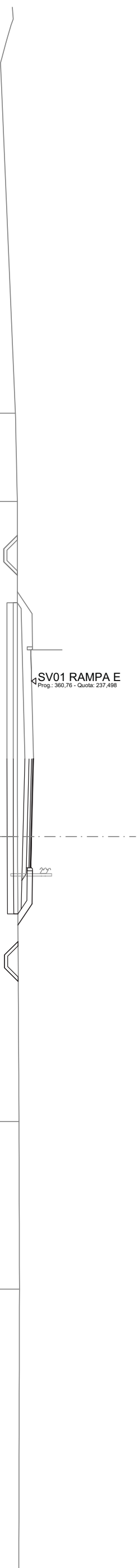
QT. RIF. 222,000

QUOTE TERRENO	236,91	236,89	236,81	236,81	236,81	236,81	236,72	236,00	236,25	236,51	236,61
DIST. PARZIALI TERRENO	8,08	15,05	6,20	8,66	4,26	16,89	0,94	0,90			
QUOTE PROGETTO			237,59	237,50	237,46	237,53	237,52	236,81	236,81	236,16	236,61
DIST. PARZIALI PROGETTO			3,75	1,50	1,60	1,06					
QUOTE PROGETTO INF.			237,17	237,08	237,36	237,03	236,99	236,81	236,81	236,16	236,61
DIST. PARZ. PROG. INF.			3,75	1,50	0,61	1,39	1,33	0,65	0,62	0,65	

RAMPA F

SCAVI E BONIFICHE	
STERRO	0,838 m ²
SCOTICO	7,481 m
BONIFICA	2,244 m ²
RILEVATI	
RIEMPIMENTO	0,375 m ²
RILEVATO	1,902 m ²
TERRENO VEGETALE	2,823 m
SOVRASTRUTTURA STRADALE	
STRATO DI USURA	5,250 m
STRATO DI BINDER	5,250 m
STRATO DI BASE	5,250 m
STRATO DI SOTTOFONDO TRATTATO	1,141 m ²
MANUFATTI	
CANALETTA	0,328 m ²
CORDOLO	0,036 m ²

SEZIONE N.: 1
 QT. PROGETTO: 237,498
 DIST. PROG.: 0,00
 DIST. SUCC.: 22,49



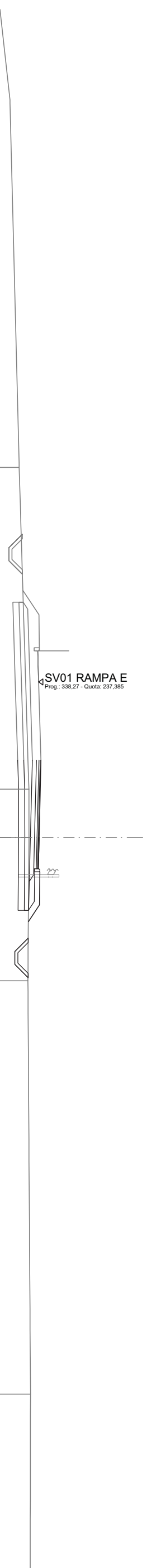
SCALA 1:200

QT. RIF. 222,000

QUOTE TERRENO	236,72	236,81	236,82	236,89	236,91
DIST. PARZIALI TERRENO	4,26	16,16	13,75	8,08	
QUOTE PROGETTO		237,59	237,50	237,46 237,53	237,52 236,84
DIST. PARZIALI PROGETTO		3,75	1,50	1,60	1,02
QUOTE PROGETTO INF.		237,17	237,08	237,36 237,03	236,99 236,84
DIST. PARZ. PROG. INF.		3,75	1,50	0,61	1,39
				1,33	0,65
				0,62	0,65
				0,65	

SCAVI E BONIFICHE	
STERRO	0,816 m ²
SCOTICO	7,255 m
BONIFICA	2,176 m ²
RILEVATI	
RIEMPIMENTO	0,375 m ²
RILEVATO	0,614 m ²
TERRENO VEGETALE	2,572 m
SOVRASTRUTTURA STRADALE	
STRATO DI USURA	5,241 m
STRATO DI BINDER	5,241 m
STRATO DI BASE	5,241 m
STRATO DI SOTTOFONDO TRATTATO	1,139 m ²
MANUFATTI	
CANALETTA	0,328 m ²
CORDOLO	0,036 m ²

SEZIONE N.: 2
 QT. PROGETTO: 237,405
 DIST. PROG.: 22,49
 DIST. PREC.: 22,49
 DIST. SUCC.: 17,51



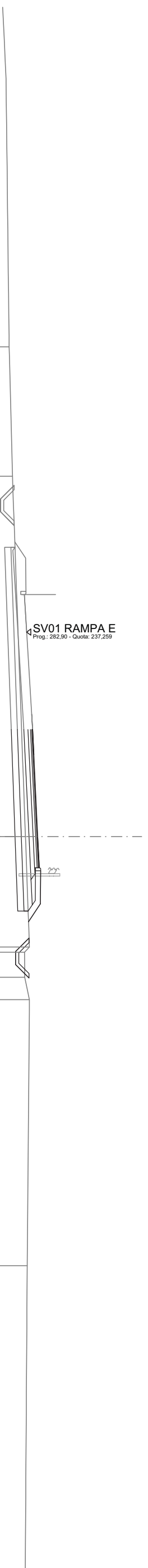
SCALA 1:200

QT. RIF. 222,000

QUOTE TERRENO		236,44		236,91	236,91		236,87		236,99
DIST. PARZIALI TERRENO		15,54		2,34					19,96
QUOTE PROGETTO			237,50		237,40	237,37 237,44	237,43 236,89		
DIST. PARZIALI PROGETTO			3,74	1,50	1,60	0,81			
QUOTE PROGETTO INF.			237,08	236,98	237,27 236,93	236,90 236,89	236,88 236,23 236,23 236,88		
DIST. PARZ. PROG. INF.			3,74	1,50	0,61	1,39	1,34		

SCAVI E BONIFICHE	
STERRO	0,563 m ²
SCOTICO	8,762 m
BONIFICA	2,627 m ²
RILEVATI	
RIEMPIMENTO	0,248 m ²
RILEVATO	1,397 m ²
TERRENO VEGETALE	2,630 m
SOVRASTRUTTURA STRADALE	
STRATO DI USURA	6,662 m
STRATO DI BINDER	6,662 m
STRATO DI BASE	6,662 m
STRATO DI SOTTOFONDO TRATTATO	1,420 m ²
MANUFATTI	
CANALETTA	0,328 m ²
CORDOLO	0,036 m ²

SEZIONE N.: 5
 QT. PROGETTO: 237,791
 DIST. PROG.: 80,00
 DIST. PREC.: 20,00
 DIST. SUCC.: 17,65



SCALA 1:200

QT. RIF. 222,000

QUOTE TERRENO	236,42	236,57	237,20	237,39	237,28
DIST. PARZIALI TERRENO	6,24	17,38	5,33	12,83	
QUOTE PROGETTO			237,54	237,79	237,35
DIST. PARZIALI PROGETTO			1,22	3,94	0,86
QUOTE PROGETTO INF.			237,12	237,37	237,38
DIST. PARZ. PROG. INF.			5,16	1,50	0,65
			237,76	237,73	237,33
			237,47	237,73	237,33
			237,53	237,73	237,33
			237,33	237,73	237,33
			237,38	237,73	237,38
			236,73	237,38	237,38
			236,73	237,38	237,38
			237,38	237,38	237,38

SCAVI E BONIFICHE	
STERRO	0,856 m ²
SCOTICO	11,199 m
BONIFICA	3,359 m ²
RILEVATI	
RIEMPIMENTO	0,214 m ²
RILEVATO	6,318 m ²
TERRENO VEGETALE	3,733 m
SOVRASTRUTTURA STRADALE	
STRATO DI USURA	8,202 m
STRATO DI BINDER	8,202 m
STRATO DI BASE	8,202 m
STRATO DI SOTTOFONDO TRATTATO	1,727 m ²
MANUFATTI	
CANALETTA	0,328 m ²
CORDOLO	0,036 m ²

SEZIONE N.: 7
 QT. PROGETTO: 238,162
 DIST. PROG.: 124,32
 DIST. PREC.: 26,67
 DIST. SUCC.: 15,68



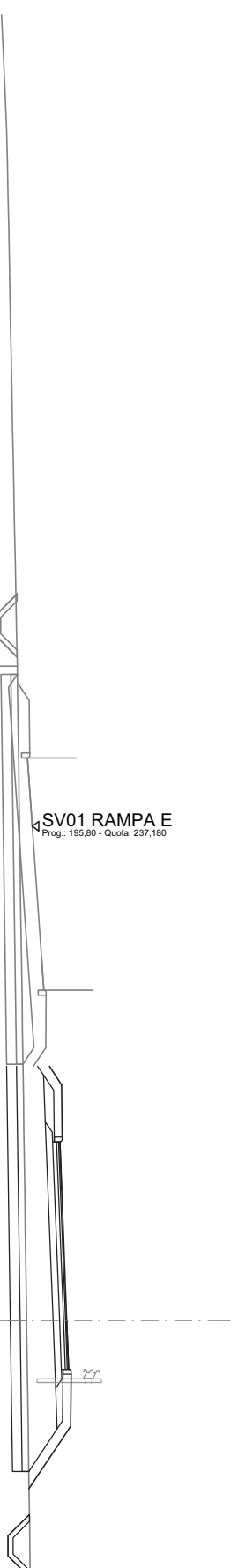
SCALA 1:200

QT. RIF. 223,000

QUOTE TERRENO	236,85	14,27	237,07	19,44	237,36
DIST. PARZIALI TERRENO					
QUOTE PROGETTO		237,69 237,69	237,88	238,16 238,27 238,34	238,32 237,14
DIST. PARZIALI PROGETTO		2,70	4,00	1,50 1,60 1,77	
QUOTE PROGETTO INF.		237,27	237,74	238,17 237,89	237,97 237,13
DIST. PARZ. PROG. INF.		6,70	1,50 0,57 1,17 1,25 1,32	0,65 236,50 236,50 237,15	

SCAVI E BONIFICHE	
STERRO	0,855 m ²
SCOTICO	12,416 m
BONIFICA	3,724 m ²
RILEVATI	
RIEMPIMENTO	0,665 m ²
RILEVATO	8,931 m ²
TERRENO VEGETALE	6,173 m
SOVRASTRUTTURA STRADALE	
STRATO DI USURA	6,970 m
STRATO DI BINDER	6,970 m
STRATO DI BASE	6,970 m
STRATO DI SOTTOFONDO TRATTATO	1,573 m ²
MANUFATTI	
CANALETTA	0,328 m ²
CORDOLO	0,072 m ²

SEZIONE N.: 12
 QT. PROGETTO: 238,237
 DIST. PROG.: 180,00
 DIST. PREC.: 20,00
 DIST. SUCC.: 20,00




SCALA 1:200

QT. RIF. 223,000

QUOTE TERRENO		236,72		237,01	
DIST. PARZIALI TERRENO			20,05		
QUOTE PROGETTO		237,70 238,08	238,10 239,53 238,08	238,24 238,30 238,37 238,35	237,08
DIST. PARZIALI PROGETTO		0,57 1,60	1,47 4,00	1,50 1,60 1,91	
QUOTE PROGETTO INF.		237,34 237,53	237,58	237,82 238,20 237,90 237,95	237,07 237,09 236,44 236,44 237,09
DIST. PARZ. PROG. INF.		1,43	6,09	1,50 0,58 1,24 1,31 1,32 0,65 0,62 0,65	

SCAVI E BONIFICHE	
STERRO	4.326 m ²
SCOTICO	11.600 m
BONIFICA	3.479 m ²
RILEVATI	
RIEMPIMENTO	0.664 m ²
RILEVATO	0.074 m ²
TERRENO VEGETALE	4.234 m
SOVRASTRUTTURA STRADALE	
STRATO DI USURA	6.808 m
STRATO DI BINDER	6.808 m
STRATO DI BASE	6.808 m
STRATO DI SOTTOFONDO TRATTATO	1.541 m ²
MANUFATTI	
CANALETTA	0.657 m ²
CORDOLO	0.072 m ²

SEZIONE N.: 15
 QT. PROGETTO: 237,252
 DIST. PROG.: 240,00
 DIST. PREC.: 24,06
 DIST. SUCC.: 22,82




SCALA 1:200

QT. RIF. 222,000

QUOTE TERRENO	236,72	236,89	237,11	237,15	237,37
DIST. PARZIALI TERRENO	11,62	6,91	2,74		
QUOTE PROGETTO		236,96 237,49	237,50 237,39	237,25 237,19 237,26	237,25 237,20
DIST. PARZIALI PROGETTO		0,79 1,60	1,00 4,00	1,81 1,60	
QUOTE PROGETTO INF.		236,93 236,28 236,28 236,93	236,98 237,07	237,03	236,83
DIST. PARZ. PROG. INF.		0,65 0,62 0,65	1,36 1,24	5,58	1,81
					237,09 236,75
					236,70 237,21
					236,56 236,56
					237,21

SCAVI E BONIFICHE	
STERRO	8,595 m ²
RILEVATI	
RIEMPIMENTO	0,215 m ²
TERRENO VEGETALE	3,222 m
SOVRASTRUTTURA STRADALE	
STRATO DI USURA	7,100 m
STRATO DI BINDER	7,100 m
STRATO DI BASE	7,100 m
STRATO DI SOTTOFONDO TRATTATO	1,507 m ²
MANUFATTI	
CANALETTA	0,884 m ²
CORDOLO	0,036 m ²

SEZIONE N.: 17
 QT. PROGETTO: 236,898
 DIST. PROG.: 280,00
 DIST. PREC.: 17,18
 DIST. SUCC.: 21,23



SCALA 1:200

QT. RIF. 221,000

QUOTE TERRENO	236,80	237,28	237,27	237,24
DIST. PARZIALI TERRENO	21,58	9,44	20,06	
QUOTE PROGETTO		237,28 237,30 237,32 238,74	236,90 236,75 236,80 237,26	
DIST. PARZIALI PROGETTO		1,60 5,00	2,10 1,00 0,75 0,69	
QUOTE PROGETTO INF.		237,28 236,63 236,63 237,28 236,95 236,86 237,24 237,18	236,48 236,65 236,49 236,80 237,26 237,26 236,61 236,61 237,26	0,65 0,62 0,65 1,17 0,57 1,00
DIST. PARZ. PROG. INF.		4,00	2,10	

SCAVI E BONIFICHE	
STERRO	8,917 m ²
RILEVATI	
RIEMPIMENTO	0,215 m ²
TERRENO VEGETALE	3,274 m
SOVRASTRUTTURA STRADALE	
STRATO DI USURA	7,100 m
STRATO DI BINDER	7,100 m
STRATO DI BASE	7,100 m
STRATO DI SOTTOFONDO TRATTATO	1,507 m ²
MANUFATTI	
CANNALETTA	0,884 m ²
CORDOLO	0,036 m ²

SEZIONE N.: 18
 QT. PROGETTO: 237,136
 DIST. PROG.: 301,23
 DIST. PREC.: 21,23
 DIST. SUCC.: 18,77



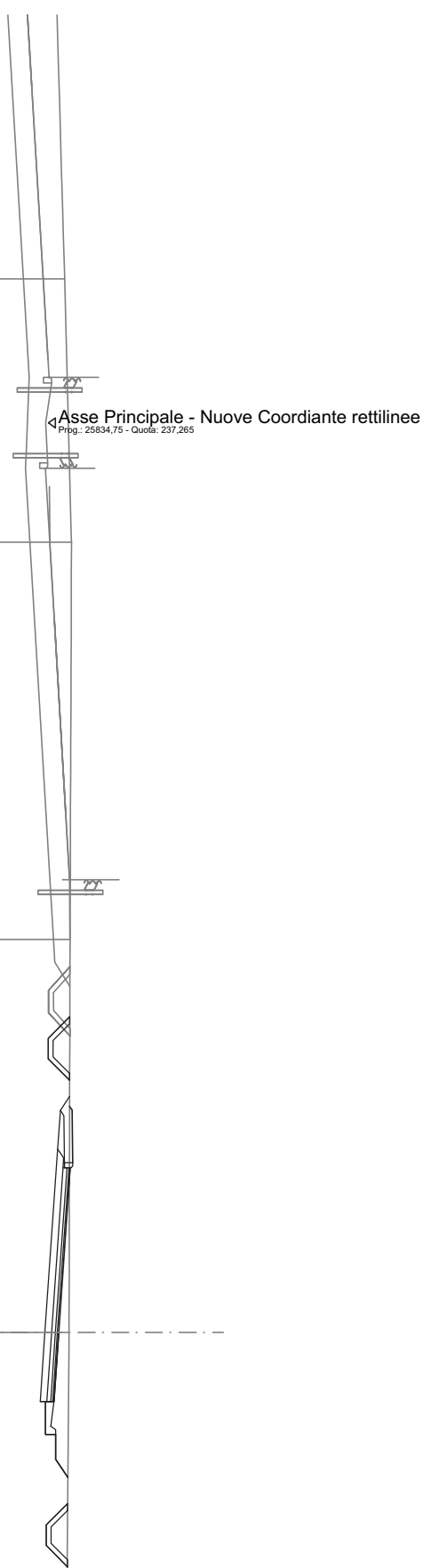
SCALA 1:200

QT. RIF. 221,000

QUOTE TERRENO		237,52	237,52	237,54	237,57
DIST. PARZIALI TERRENO		3,60			
QUOTE PROGETTO			16,27		26,23
DIST. PARZIALI PROGETTO			1,60	5,00	2,10
QUOTE PROGETTO INF.			237,53 237,54 237,56 238,98	237,14 236,99 237,04 237,54	
DIST. PARZ. PROG. INF.			0,65 0,62 0,65	1,17 0,57 1,00	4,00 2,10
			237,53 236,88 236,88 237,53 237,18 237,10 237,48 237,41	236,72 236,57 236,73 237,04 237,54 237,54 236,89 236,89 237,54	0,75 0,75 0,75 0,75 0,79 0,65 0,62 0,65

SCAVIE BONIFICHE	
STERRO	7,870 m ²
RILEVATI	
RIEMPIMENTO	0,215 m ²
RILEVATO	0,004 m ²
TERRENO VEGETALE	3,155 m
SOVRASTRUTTURA STRADALE	
STRATO DI USURA	7,100 m
STRATO DI BINDER	7,100 m
STRATO DI BASE	7,100 m
STRATO DI SOTTOFONDO TRATTATO	1,507 m ²
MANUFATTI	
CANALETTA	0,884 m ²
CORDOLO	0,036 m ²

SEZIONE N.: 19
 QT. PROGETTO: 237,572
 DIST. PROG.: 320,00
 DIST. PREC.: 18,77
 DIST. SUCC.: 5,75



SCALA 1:200

QT. RIF. 222,000

QUOTE TERRENO	DIST. PARZIALI TERRENO	QUOTE PROGETTO	DIST. PARZIALI PROGETTO	QUOTE PROGETTO INF.	DIST. PARZ. PROG. INF.
237,75	8,00				
237,96	12,05				
237,91					
237,90	11,93	237,90	1,60	237,90	0,65
237,98		237,98		237,25	0,62
237,99		237,99		237,25	0,65
239,42		239,42		237,90	0,65
237,88	21,44	237,57	5,00	237,62	1,17
		237,43	2,10	237,54	0,57
		237,48	1,00	237,92	1,00
		237,48		237,85	
		237,85			
		237,84			
		237,84			
		237,19			
		237,19			
		237,84			
237,71					
237,70	3,54				
237,01	1,86				
237,75					
237,92					
238,00					
237,97	1,70				

SCAVI E BONIFICHE	
STERRO	0,845 m ²
SCOTICO	10,731 m
BONIFICA	2,828 m ²
RILEVATI	
RIEMPIMENTO	0,238 m ²
RILEVATO	13,288 m ²
TERRENO VEGETALE	4,030 m
SOVRASTRUTTURA STRADALE	
STRATO DI USURA	5,868 m
STRATO DI BINDER	5,868 m
STRATO DI BASE	5,868 m
STRATO DI SOTTOFONDO TRATTATO	1,261 m ²
MANUFATTI	
CANALETTA	0,328 m ²
CORDOLO	0,036 m ²

SEZIONE N.: 25
 QT. PROGETTO: 239,751
 DIST. PROG.: 400,00
 DIST. PREC.: 13,47
 DIST. SUCC.: 5,82

Asse Principale - Nuove Coordinate rettilinee
Prog.: 25923,36 - Quota: 239,143

QT. RIF. 224,000

SCALA 1:200

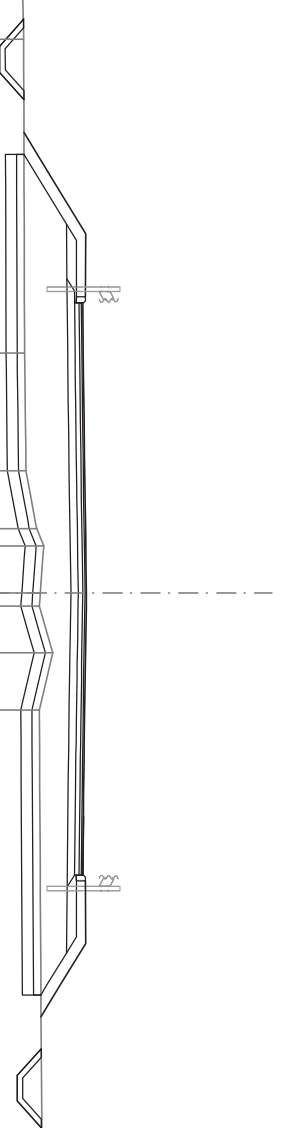
QUOTE TERRENO	237,62	237,61	10,94	237,70	238,00	238,33	238,62	238,64	238,31	238,73	238,00	237,67	237,45	237,24	236,86	237,85	238,10	238,62	238,65	238,44	238,39	238,27
	DIST. PARZIALI TERRENO	2,87			6,57	1,52	1,53	0,60	1,42	1,15	1,00	0,61	0,63	1,06	1,59	0,61	3,18	8,31				
QUOTE PROGETTO							239,53	239,55								238,56						
DIST. PARZIALI PROGETTO							3,75	1,75	1,60	2,02												
QUOTE PROGETTO INF.							239,11	239,33	239,75	239,46	239,52	238,34	238,63	237,98	237,98	238,63						
DIST. PARZ. PROG. INF.							4,12	1,75	0,58	1,20	1,78	1,00	0,65	0,62	0,65							

RAMPA G

РАМПА Н

SCAVI E BONIFICHE	
STERRO	1.867 m ²
SCOTICO	22.842 m ²
BONIFICA	6.804 m ²
RILEVATI	
RIEMPIMENTO	0.850 m ²
TERRENO VEGETALE	19.107 m ²
8.915 m	
SOVRASTRUTTURA STRADALE	
STRATO DI USURA	15.442 m
STRATO DI BINDER	15.442 m
STRATO DI BASE	15.442 m
STRATO DI SOTTOFONDO TRATTATO	3.217 m ²
MANUFATTI	
CANALETTA	0.736 m ²
CORDOLO	0.076 m ²

SEZIONE N.: 3
 QT. PROGETTO: 237,851
 DIST. PROG.: 40,00
 DIST. PREC.: 21,65
 DIST. SUCC.: 8,54



SCALA 1:200

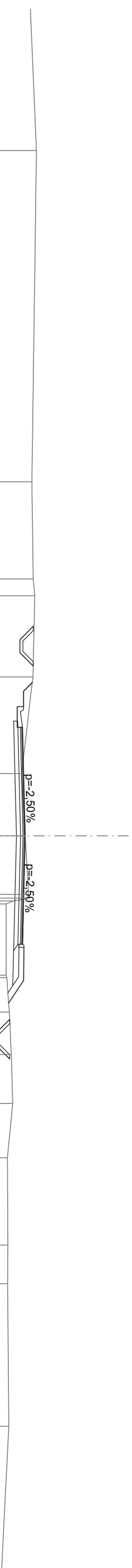
QT. RIF. 222.000

QUOTE TERRENO		236,00		236,16		236,18		236,22		236,51 236,70		236,60 236,58		236,94		236,58		236,74				
DIST. PARZIALI TERRENO		6,96		8,47		3,18		1,56		1,27		1,26		1,54		27,61						
QUOTE PROGETTO				236,17 236,67 237,15 237,83		237,83 239,25 237,76		237,78		237,81		237,85		237,82		237,79		237,77 237,77 237,71 237,82		237,83 237,15 236,62		
DIST. PARZIALI PROGETTO				0,83 0,79 1,12 1,70		1,37		1,73		2,17		2,57		1,89		2,24		1,90 1,54 1,69		1,11 0,86		
QUOTE PROGETTO INF.				236,16 235,51 235,51 236,16		236,17 236,74 237,31		237,32		237,34		237,36		237,39		237,43		237,40		237,31 236,79 236,62		236,63 235,98 235,98 236,63
DIST. PARZ. PROG. INF.				0,68 0,71 0,73 1,48		0,95 0,93 1,47		2,02		1,73		2,17		2,57		1,89		2,24		1,94 1,54 1,78		0,85 1,45 0,72 0,69 0,73

RAMPA I

SCAVIE BONIFICHE	
STERRO	6,575 m ²
RILEVATI	
RIEMPIMENTO	0,435 m ²
RILEVATO	1,537 m ²
TERRENO VEGETALE	4,265 m
SOVRASTRUTTURA STRADALE	
STRATO DI USURA	10,500 m
STRATO DI BINDER	10,500 m
STRATO DI BASE	10,500 m
STRATO DI SOTTOFONDO TRATTATO	2,202 m ²
MANUFATTI	
CANALETTA	0,884 m ²
CORDOLO	0,036 m ²

SEZIONE N.: 1
 QT. PROGETTO: 236,925
 DIST. PROG.: 0,00
 DIST. SUCC.: 20,00



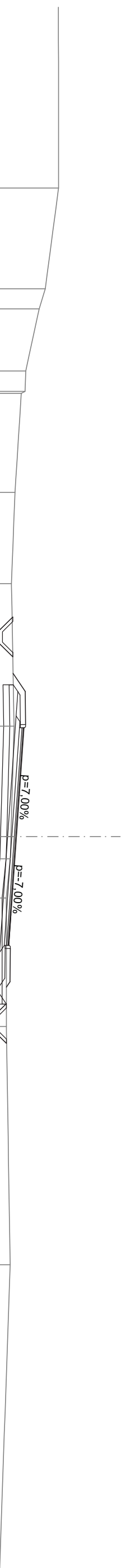
SCALA 1:200

QT. RIF. 221,000

QUOTE TERRENO	DIST. PARZIALI TERRENO	QUOTE PROGETTO	DIST. PARZIALI PROGETTO	QUOTE PROGETTO INF.	DIST. PARZ. PROG. INF.
237,47	16,03				
237,25	4,71				
237,32	0,81				
237,39	3,93				
237,30	4,68	237,27 236,84 236,84	0,75 1,00	237,31 236,66 236,66 237,31 237,27 236,84 236,53 236,37 236,79	0,65 0,62 0,65 0,79 0,75
236,75	3,02	236,75	5,25	236,50	5,25
236,93	2,84	236,93	3,75	236,50	5,25
237,09	3,45	236,83	1,50	236,57 236,37	1,69
236,00	1,66	236,75 236,87	1,60	236,32 236,09	1,28
236,03	1,66	236,85	1,09	236,17 235,52 235,52 236,17	0,65 0,62 0,65
236,16	2,05	236,12			
236,25	2,37				
236,32	2,63				
236,07	4,23				
236,08	1,87				
236,08	6,90				
236,14					

SCAVIE BONIFICHE	
STERRO	3.922 m ²
SCOTICO	13.416 m ²
BONIFICA	4.621 m ²
RILEVATI	
RIEMPIMENTO	0.744 m ²
RILEVATO	0.319 m ²
TERRENO VEGETALE	4.568 m
SOVRASTRUTTURA STRADALE	
STRATO DI USURA	10.500 m
STRATO DI BINDER	10.500 m
STRATO DI BASE	10.500 m
STRATO DI SOTTOFONDO TRATTATO	2.221 m ²
MANUFATTI	
CANALETTA	0.657 m ²
CORDOLO	0.072 m ²

SEZIONE N.: 6
 QT. PROGETTO: 237,766
 DIST. PROG.: 70,89
 DIST. PREC.: 8,75
 DIST. SUCC.: 11,32



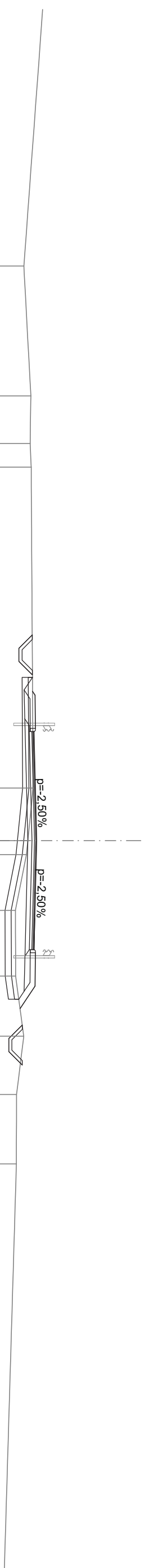
SCALA 1:200

QT. RIF. 223,000

QUOTE TERRENO	239,80	239,16	238,86	238,22	238,18	238,00	237,70	237,53	237,65	237,50	237,47	237,28	237,28	237,47
DIST. PARZIALI TERRENO	4,86	0,97	2,99	0,98	4,77	4,40	6,87	5,32	1,07	1,90	6,19	11,49		
QUOTE PROGETTO							237,61	238,19	238,21	239,63	237,77	237,50	237,36	237,47
DIST. PARZIALI PROGETTO							0,88	1,60	5,25	3,75	1,50	1,60		
QUOTE PROGETTO INF.							237,59	236,94	236,94	237,59	237,62	237,84	237,75	237,35
DIST. PARZ. PROG. INF.							0,65	0,62	0,65	1,35	1,17	5,82	5,25	1,82
							237,59	236,94	236,94	237,59	237,62	237,84	237,75	237,35
							0,65	0,62	0,65	1,35	1,17	5,82	5,25	1,82
							237,59	236,94	236,94	237,59	237,62	237,84	237,75	237,35
							0,65	0,62	0,65	1,35	1,17	5,82	5,25	1,82
							237,59	236,94	236,94	237,59	237,62	237,84	237,75	237,35
							0,65	0,62	0,65	1,35	1,17	5,82	5,25	1,82
							237,59	236,94	236,94	237,59	237,62	237,84	237,75	237,35
							0,65	0,62	0,65	1,35	1,17	5,82	5,25	1,82
							237,59	236,94	236,94	237,59	237,62	237,84	237,75	237,35
							0,65	0,62	0,65	1,35	1,17	5,82	5,25	1,82
							237,59	236,94	236,94	237,59	237,62	237,84	237,75	237,35
							0,65	0,62	0,65	1,35	1,17	5,82	5,25	1,82
							237,59	236,94	236,94	237,59	237,62	237,84	237,75	237,35
							0,65	0,62	0,65	1,35	1,17	5,82	5,25	1,82
							237,59	236,94	236,94	237,59	237,62	237,84	237,75	237,35
							0,65	0,62	0,65	1,35	1,17	5,82	5,25	1,82
							237,59	236,94	236,94	237,59	237,62	237,84	237,75	237,35
							0,65	0,62	0,65	1,35	1,17	5,82	5,25	1,82
							237,59	236,94	236,94	237,59	237,62	237,84	237,75	237,35
							0,65	0,62	0,65	1,35	1,17	5,82	5,25	1,82
							237,59	236,94	236,94	237,59	237,62	237,84	237,75	237,35
							0,65	0,62	0,65	1,35	1,17	5,82	5,25	1,82
							237,59	236,94	236,94	237,59	237,62	237,84	237,75	237,35
							0,65	0,62	0,65	1,35	1,17	5,82	5,25	1,82
							237,59	236,94	236,94	237,59	237,62	237,84	237,75	237,35
							0,65	0,62	0,65	1,35	1,17	5,82	5,25	1,82
							237,59	236,94	236,94	237,59	237,62	237,84	237,75	237,35
							0,65	0,62	0,65	1,35	1,17	5,82	5,25	1,82
							237,59	236,94	236,94	237,59	237,62	237,84	237,75	237,35
							0,65	0,62	0,65	1,35	1,17	5,82	5,25	1,82
							237,59	236,94	236,94	237,59	237,62	237,84	237,75	237,35
							0,65	0,62	0,65	1,35	1,17	5,82	5,25	1,82
							237,59	236,94	236,94	237,59	237,62	237,84	237,75	237,35
							0,65	0,62	0,65	1,35	1,17	5,82	5,25	1,82
							237,59	236,94	236,94	237,59	237,62	237,84	237,75	237,35
							0,65	0,62	0,65	1,35	1,17	5,82	5,25	1,82
							237,59	236,94	236,94	237,59	237,62	237,84	237,75	237,35
							0,65	0,62	0,65	1,35	1,17	5,82	5,25	1,82
							237,59	236,94	236,94	237,59	237,62	237,84	237,75	237,35
							0,65	0,62	0,65	1,35	1,17	5,82	5,25	1,82
							237,59	236,94	236,94	237,59	237,62	237,84	237,75	237,35
							0,65	0,62	0,65	1,35	1,17	5,82	5,25	1,82
							237,59	236,94	236,94	237,59	237,62	237,84	237,75	237,35
							0,65	0,62	0,65	1,35	1,17	5,82	5,25	1,82
							237,59	236,94	236,94	237,59	237,62	237,84	237,75	237,35
							0,65	0,62	0,65	1,35	1,17	5,82	5,25	1,82
							237,59	236,94	236,94	237,59	237,62	237,84	237,75	237,35
							0,65	0,62	0,65	1,35	1,17	5,82	5,25	1,82
							237,59	236,94	236,94	237,59	237,62	237,84	237,75	237,35
							0,65	0,62	0,65	1,35	1,17	5,82	5,25	1,82
							237,59	236,94	236,94	237,59	237,62	237,84	237,75	237,35
							0,65	0,62	0,65	1,35	1,17	5,82	5,25	1,82
							237,59	236,94	236,94	237,59	237,62	237,84	237,75	237,35
							0,65	0,62	0,65	1,35	1,17	5,82	5,25	1,82
							237,59	236,94	236,94	237,59	237,62	237,84	237,75	237,35
							0,65	0,62	0,65	1,35	1,17	5,82	5,25	1,82
							237,59	236,94	236,94	237,59	237,62	237,84	237,75	237,35
							0,65	0,62	0,65	1,35	1,17	5,82	5,25	1,82
							237,59	236,94	236,94	237,59	237,62	237,84	237,75	237,35
							0,65	0,62	0,65	1,35	1,17	5,82	5,25	1,82
							237,59	236,94	236,94	237,59	237,62	237,84	237,75	237,35
							0,65	0,62	0,65	1,35	1,17	5,82	5,25	1,82
							237,59	236,94	236,94	237,59	237,62	237,84	237,75	237,35
							0,65	0,62	0,65	1,35	1,17	5,82	5,25	1,82
							237,59	236,94	236,94	237,59	237,62	237,84	237,75	237,35
							0,65	0,62	0,65	1,35	1,17	5,82	5,25	1,82
							237,59	236,94	236,94	237,59	237,62	237,84	237,75	237,35
							0,65	0,62	0,65	1,35	1,17	5,82	5,25	1,82
							237,59	236,94	236,94	237,59	237,62	237,84	237,75	237,35
							0,65	0,62	0,65	1,35	1,17	5,82	5,25	1,82
							237,59	236,94	236,94	237,59	237,62	237,84	237,75	237,35
							0,65	0,62	0,65	1,35	1,17	5,82	5,25	1,82
							237,59	236,94	236,94	237,59	237,62	237,84	237,75	237,35
							0,65	0,62	0,65	1,35	1,17	5,82	5,25	1,82
							237,59	236,94	236,94	237,59	237,62	237,84	237,75	237,35
							0,65	0,62	0,65	1,35	1,17	5,82	5,25	1,82
							237,59	236,94	236,94	237,59	237,62	237,84	237,75	237,35
							0,65	0,62	0,65	1,35	1,17	5,82	5,25	1,82
							237,59	236,94	236,94	237,59	237,62	237,84	237,75	237,35
							0,65	0,62	0,65	1,35	1,17	5,82	5,25	1,82
							237,59	236,94	236,94	237,59	237,62	237,84	237,75	237,35
							0,65	0,62	0,65	1,35	1,17	5,82	5,25	1,82
	</													

SCAVI E BONIFICHE	
STERRO	3.862 m ²
SCOTICO	13.364 m
BONIFICA	4.646 m ²
RILEVATI	
RIEMPIMENTO	0.811 m ²
RILEVATO	2.596 m ²
TERRENO VEGETALE	4.727 m
SOVRASTRUTTURA STRADALE	
STRATO DI USURA	10.500 m
STRATO DI BINDER	10.500 m
STRATO DI BASE	10.500 m
STRATO DI SOTTOFONDO TRATTATO	2.222 m ²
MANUFATTI	
CANALETTA	0.657 m ²
CORDOLO	0.072 m ²

SEZIONE N.: 8
 QT. PROGETTO: 238,277
 DIST. PROG.: 84,03
 DIST. PREC.: 1,82
 DIST. SUCC.: 4,05



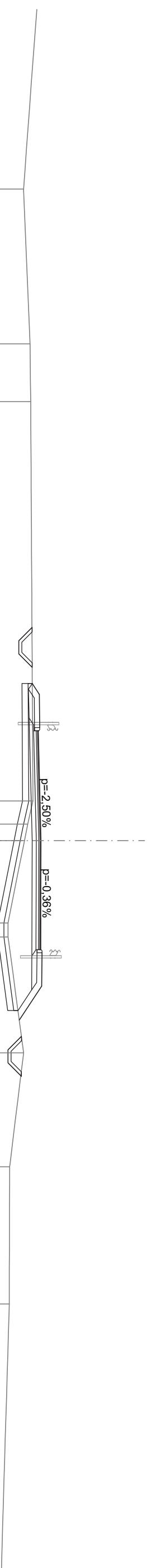
SCALA 1:200

QT. RIF. 223,000

QUOTE TERRENO	237,66	238,00	237,96	238,02	238,11	237,86	237,79	237,26	237,27	237,66	237,31	237,30
DIST. PARZIALI TERRENO	6,25	2,29	1,15	15,44	2,53	0,88	2,68	3,15	2,89	2,81	3,34	
QUOTE PROGETTO				238,08 238,20 238,22 239,65		238,28		238,18	238,11 238,22 238,20 237,48			
DIST. PARZIALI PROGETTO				1,60	5,25	3,75		1,50	1,60			
QUOTE PROGETTO INF.				238,08 237,43 237,43 238,08 237,68 237,71		237,86		238,05 237,72	237,68 237,42			
DIST. PARZ. PROG. INF.				0,65 0,62 0,65 0,60 1,39	5,86	5,25		1,69	1,24 0,65 0,62 0,65			

SCAVIE BONIFICHE	
STERRO	2.489 m ²
SCOTICO	13.894 m
BONIFICA	4.722 m ²
RILEVATI	
RIEMPIMENTO	0.770 m ²
RILEVATO	6.982 m ²
TERRENO VEGETALE	5.779 m
SOVRASTRUTTURA STRADALE	
STRATO DI USURA	10.534 m
STRATO DI BINDER	10.534 m
STRATO DI BASE	10.534 m
STRATO DI SOTTOFONDO TRATTATO	2.228 m ²
MANUFATTI	
CANALETTA	0.657 m ²
CORDOLO	0.072 m ²

SEZIONE N.: 9
 QT. PROGETTO: 238,493
 DIST. PROG.: 88,08
 DIST. PREC.: 4,05
 DIST. SUCC.: 13,95



SCALA 1:200

QT. RIF. 223,000

QUOTE TERRENO	237,65	237,96	238,00	19,22	238,11	237,85	237,70	236,91	236,91	237,66	236,98	236,97
DIST. PARZIALI TERRENO	7,46	2,78			1,11	0,79	3,96	0,68	5,57	5,48	6,60	
QUOTE PROGETTO				19,22	238,08	238,42	238,44	239,86	238,48	238,43	238,53	237,45
DIST. PARZIALI PROGETTO				1,60	1,60	5,28	3,75	1,50	1,60	1,63		
QUOTE PROGETTO INF.					238,07	237,42	237,42	238,07	237,89	237,93	238,07	238,05
DIST. PARZ. PROG. INF.					0,65	0,62	0,65	0,78	1,39	5,90	5,25	1,63
					238,07	237,42	237,42	238,07	237,89	237,93	238,07	238,05
					0,65	0,62	0,65	0,78	1,39	5,90	5,25	1,63
					238,07	237,42	237,42	238,07	237,89	237,93	238,07	238,05
					0,65	0,62	0,65	0,78	1,39	5,90	5,25	1,63
					238,07	237,42	237,42	238,07	237,89	237,93	238,07	238,05
					0,65	0,62	0,65	0,78	1,39	5,90	5,25	1,63
					238,07	237,42	237,42	238,07	237,89	237,93	238,07	238,05
					0,65	0,62	0,65	0,78	1,39	5,90	5,25	1,63
					238,07	237,42	237,42	238,07	237,89	237,93	238,07	238,05
					0,65	0,62	0,65	0,78	1,39	5,90	5,25	1,63
					238,07	237,42	237,42	238,07	237,89	237,93	238,07	238,05
					0,65	0,62	0,65	0,78	1,39	5,90	5,25	1,63

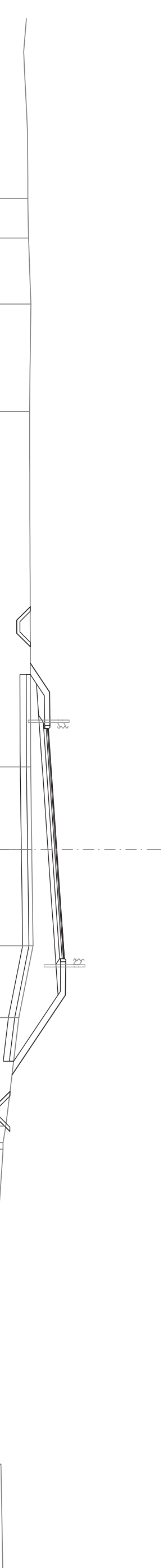
SCAVI E BONIFICHE	
STERRO	1.459 m ²
SCOTICO	18.696 m
BONIFICA	5.584 m ²
RILEVATI	
RIEMPIMENTO	0.745 m ²
RILEVATO	14.589 m ²
TERRENO VEGETALE	9.498 m
SOVRASTRUTTURA STRADALE	
STRATO DI USURA	11.076 m
STRATO DI BINDER	11.076 m
STRATO DI BASE	5.249 m
STRATO DI SOTTOFONDO TRATTATO	2.338 m ²
MANUFATTI	
CANALETTA	0.658 m ²
CORDOLO	0.072 m ²

SEZIONE N.: 10
 QT. PROGETTO: 239,242
 DIST. PROG.: 102,03
 DIST. PREC.: 13,95
 DIST. SUCC.: 15,13

SCALA 1:200

QT. RIF. 223,000

QUOTE TERRENO	DIST. PARZIALI TERRENO		QUOTE PROGETTO	DIST. PARZIALI PROGETTO		QUOTE PROGETTO INF.	DIST. PARZ. PROG. INF.
237,86	1,91	3,18	237,97	1,39	5,83	238,82	7,98
237,89			238,90	1,60	3,75		5,25
238,00	5,17		238,91	1,50	1,60		1,74
237,94			240,34	3,85			3,20
	17,10						
			237,99				
			238,04				
			238,11				
			237,42				
			236,80				
			236,66				
			236,67				
			236,27				
			236,24				
			236,28				
			236,24				
			236,43				
			236,56				



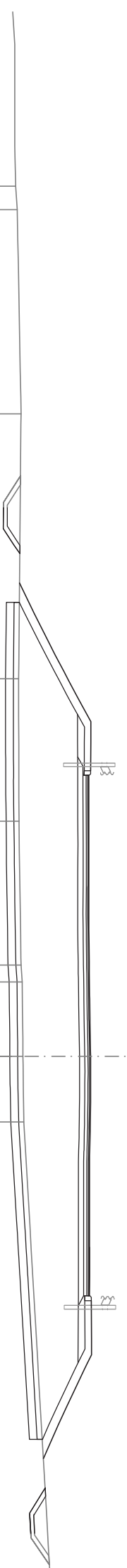
SCAVI E BONIFICHE	
STERRO	1.624 m ²
SCOTICO	32.084 m
BONIFICA	9.618 m ²
RILEVATI	
RIEMPIMENTO	0.982 m ²
TERRENO VEGETALE	58.139 m ²
SOVRASTRUTTURA STRADALE	14.302 m
STRATO DI USURA	19.933 m
STRATO DI BINDER	19.933 m
STRATO DI BASE	19.933 m
STRATO DI SOTTOFONDO TRATTATO	4.131 m ²
MANUFATTI	
CORDOLO	0.087 m ²

SEZIONE N.: 12
 QT. PROGETTO: 240,659
 DIST. PROG.: 132,30
 DIST. PREC.: 15,13
 DIST. SUCC.: 2,38

SCALA 1:200

QT. RIF. 224,000

QUOTE TERRENO	DIST. PARZIALI TERRENO	QUOTE PROGETTO	DIST. PARZIALI PROGETTO	QUOTE PROGETTO INF.	DIST. PARZ. PROG. INF.	
237,79	7,82	237,85	0,89			
237,85						
238,00	10,15	238,00	0,94			
237,91		237,91		237,94	237,33	0,69
237,92		237,92		238,05	237,32	0,69
237,92	5,45	237,91	0,65	237,59	1,86	
237,92		237,91		238,14	237,94	1,06
237,92	5,52	237,91	0,62	238,14	0,65	
237,92		237,91		238,28	238,67	0,65
238,00	2,85	238,00	0,79	238,28	1,07	
238,05		238,05		239,03	240,16	1,93
238,07	2,51	238,07	1,09	239,03	2,00	
238,11		238,11		239,30	240,16	1,55
238,11	17,59	238,11	0,66	239,30	1,11	
238,11		238,11		239,64	240,17	0,57
238,11	1,43	238,11	1,24	239,64	1,24	
238,11		238,11		240,11	240,18	0,98
238,11	0,60	238,11	0,98	240,11	0,76	
238,11		238,11		240,67	240,20	1,43
238,11	1,31	238,11	0,76	240,67	0,60	
238,11		238,11		240,66	240,24	0,72
238,11	1,46	238,11	0,72	240,66	0,73	
238,11		238,11		240,66	240,24	0,73
238,11	1,46	238,11	0,73	240,66	1,31	
238,11		238,11		240,65	240,20	1,46
238,11	1,63	238,11	0,73	240,65	1,46	
238,11		238,11		240,64	240,20	1,63
238,11	0,94	238,11	1,49	240,64	0,73	
238,11		238,11		240,63	240,19	0,94
238,11	1,08	238,11	0,59	240,63	1,63	
238,11		238,11		240,61	240,18	1,08
238,11	0,67	238,11	1,08	240,61	0,67	
238,11		238,11		240,62	239,53	0,67
238,11	1,86	238,11	0,67	240,62	0,56	
238,11		238,11		240,61	239,37	1,86
238,11	0,75	238,11	0,94	240,61	0,75	
238,11		238,11		240,57	239,07	0,77
238,11	0,77	238,11	0,94	240,57	0,77	
238,11		238,11		240,69	238,82	
238,11	1,86	238,11	0,59	240,69	1,86	
238,11		238,11		240,69	238,82	
238,11	0,75	238,11	0,67	240,69	0,75	
238,11		238,11		240,40	239,01	
238,11	0,77	238,11	0,94	240,40	0,77	
238,11		238,11		239,89	238,86	
238,11	1,86	238,11	0,67	239,89	1,86	
238,11		238,11		239,43	238,92	
238,11	0,75	238,11	0,94	239,43	0,75	
238,11		238,11		239,01	238,33	
238,11	0,77	238,11	0,94	239,01	0,77	
238,11		238,11		238,86	238,37	
239,12		239,12				



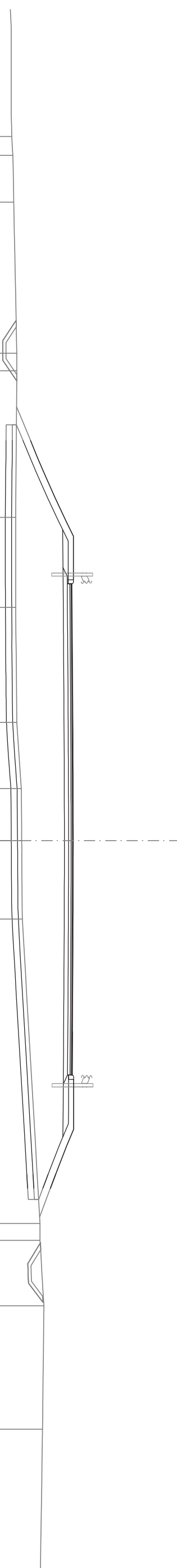
SCAVI BONIFICHE	
SCOTICO	36,004 m
BONIFICA	10,792 m ²
RILEVATI	
RIEMPIMENTO	1,120 m ²
RILEVATO	65,752 m ²
TERRENO VEGETALE	12,582 m
SOVRASTRUTTURA STRADALE	
STRATO DI USURA	23,635 m
STRATO DI BINDER	23,635 m
STRATO DI BASE	23,635 m
STRATO DI SOTTOFONDO TRATTATO	4,888 m ²
MANUFATTI	
CORDOLO	0,097 m ²

SEZIONE N.: 13
 QT. PROGETTO: 240,707
 DIST. PROG.: 134,68
 DIST. PREC.: 2,38
 DIST. SUCC.: 3,05

SCALA 1:200

QT. RIF. 224,000

QUOTE TERRENO	DIST. PARZIALI TERRENO	QUOTE PROGETTO	DIST. PARZIALI PROGETTO	QUOTE PROGETTO INF.	DIST. PARZ. PROG. INF.
237,81	2,25	238,00	0,85	238,30	0,86
237,86	7,27	238,00	7,05	238,65	0,64
		238,00		238,92	0,99
		238,00		239,04	0,99
		238,66	0,86	239,49	0,67
		239,01	0,64	239,68	0,76
		239,28	0,99	239,99	1,83
		239,41	0,99	240,20	1,83
		239,85	0,67	240,22	3,25
		240,35	0,76	240,24	3,41
237,95	4,33	240,72	2,10	240,26	2,68
		240,72	2,46	240,28	2,07
		242,14	3,41	240,28	1,74
237,95	5,54	240,66	2,68	240,29	1,56
		240,68	2,07	240,28	1,71
		240,70	1,74	240,28	1,92
		240,70	2,07	240,27	2,83
		240,71	1,74	240,26	3,04
		240,71	1,92	240,24	1,68
		240,70	2,83	240,22	1,31
		240,69	1,18	240,21	0,91
		240,68	1,86	239,93	0,91
		240,67	1,46	239,58	
		240,66	0,94	239,26	
		240,73	0,70		
		240,73	0,91		
		240,40			
		240,30			
		239,94			
		239,62			
239,12	0,81	239,12	3,15		
239,12	3,15	239,30	5,94		
239,30	5,94	239,24			
239,24					



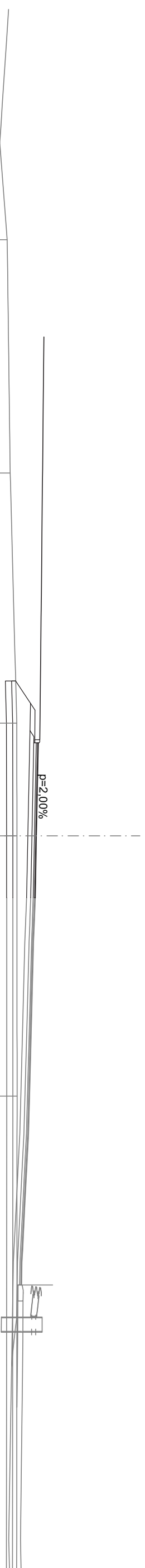
ROTATORIA 1

SCAVI E BONIFICHE	
SCOTICO	10,491 m
BONIFICA	3,147 m ²
RILEVATI	
RIEMPIMENTO	0,324 m ²
RILEVATO	5,680 m ²
TERRENO VEGETALE	19,501 m
SOVRASTRUTTURA STRADALE	
STRATO DI USURA	7,500 m
STRATO DI BINDER	7,500 m
STRATO DI BASE	7,500 m
STRATO DI SOTTOFONDO TRATTATO	1,589 m ²
MANUFATTI	
CORDOLO	0,036 m ²

SEZIONE N.: 3
 QT. PROGETTO: 240,767
 DIST. PROG.: 20,00
 DIST. PREC.: 12,30
 DIST. SUCC.: 14,17

SCALA 1:200

QT. RIF. 224,000



QUOTE TERRENO	239,35		239,50		239,81		239,82		239,83	
DIST. PARZIALI TERRENO	11,29		12,10		5,46		12,60			
QUOTE PROGETTO	241,13				240,95		240,77		240,71	
DIST. PARZIALI PROGETTO	17,90				1,60		3,00		12,60	
QUOTE PROGETTO INF.					240,93		240,35		240,29	
DIST. PARZ. PROG. INF.					1,07		3,00			
					240,48		240,45			
					1,33		5,09			

ROTATORIA 2

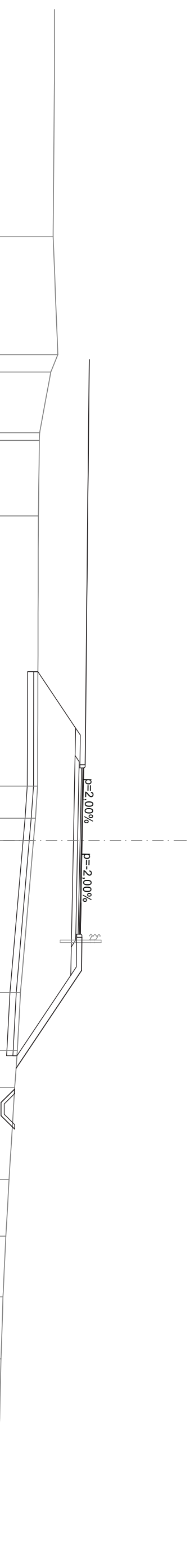
SCAVI E BONIFICHE	
STERRO	0,722 m ²
SCOTICO	18,524 m ²
BONIFICA	5,545 m ²
RILEVATI	
RIEMPIMENTO	0,689 m ²
RILEVATO	30,683 m ²
TERRENO VEGETALE	26,760 m ²
SOVRASTRUTTURA STRADALE	
STRATO DI USURA	8,000 m ²
STRATO DI BINDER	8,000 m ²
STRATO DI BASE	8,000 m ²
STRATO DI SOTTOFONDO TRATTATO	1,780 m ²
MANUFATTI	
CANALETTA	0,328 m ²
CORDOLO	0,072 m ²

SEZIONE N.: 1
 QT. PROGETTO: 238,138
 DIST. PROG.: 0,00
 DIST. SUCC.: 22,12

SCALA 1:200

QT. RIF. 221,000

QUOTE TERRENO	236,75	236,97	236,63	236,10	236,08	236,04	236,01	237,83	237,80	237,72	237,83	237,62	237,59	235,01	234,90	234,25	234,25	234,90	
DIST. PARZIALI TERRENO	5,67	0,84	2,92	3,63	13,00	1,54	1,08	7,31	2,78	1,78	4,43	2,74	2,92	2,99	3,08	1,09	3,10		
QUOTE PROGETTO	238,48																		
DIST. PARZIALI PROGETTO	17,90																		
QUOTE PROGETTO INF.	2,72	1,33	4,09	4,50	0,61	1,38	3,87	1,61	0,65	0,92	0,95								
DIST. PARZ. PROG. INF.	2,72	1,33	4,09	4,50	0,61	1,38	3,87	1,61	0,65	0,92	0,95								



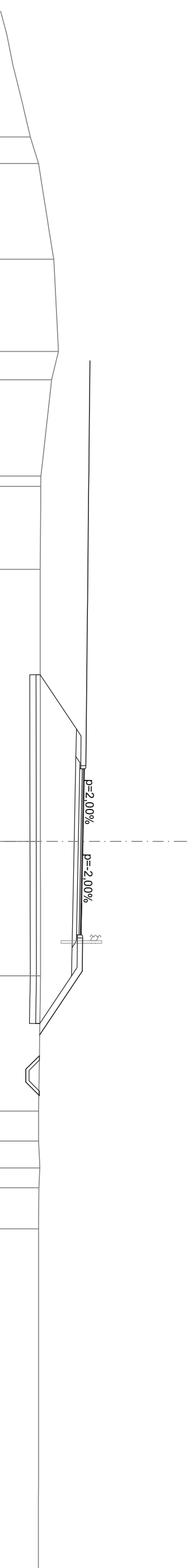
SCAVI E BONIFICHE	
STERRO	0 800 m ²
SCOTICO	16 803 m
BONIFICA	5 041 m ²
RILEVATI	
RIEMPIMENTO	0 689 m ²
RILEVATO	23 217 m ²
TERRENO VEGETALE	24 796 m
SOVRASTRUTTURA STRADALE	
STRATO DI USURA	8 000 m
STRATO DI BINDER	8 000 m
STRATO DI BASE	8 000 m
STRATO DI SOTTOFONDO TRATTATO	1 780 m ²
MANUFATTI	
CANALETTA	0 328 m ²
CORDOLO	0 072 m ²

SEZIONE N.: 2
 QT. PROGETTO: 238,138
 DIST. PROG.: 22,12
 DIST. PREC.: 22,12
 DIST. SUCC.: 15,41

SCALA 1:200

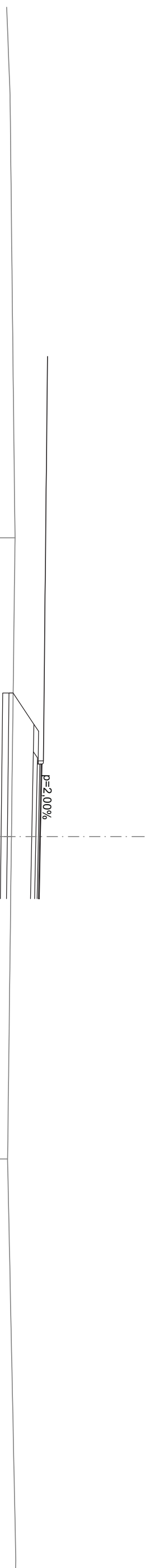
QT. RIF. 222,000

QUOTE TERRENO	236,00	236,73	236,96	236,63	236,11	236,11	236,08	236,08	237,83	237,80	237,72	237,83	237,62	237,59	236,06	236,04	235,39	235,39	236,04
	4,61	4,44	1,36	4,64	4,00	13,10	238,30	238,28	238,21	238,14	238,08	238,01	238,12	238,11	6,52	1,45	1,30	0,96	1,97
DIST. PARZIALI TERRENO																			
QUOTE PROGETTO	238,48																		
DIST. PARZIALI PROGETTO	17,90																		
QUOTE PROGETTO INF.																			
DIST. PARZ. PROG. INF.	2,62	1,33	4,09	4,50	0,61	1,38	2,29	1,55	0,65	0,62	0,65								



SCAVI E BONIFICHE	
SCOTICO	9,921 m
BONIFICA	2,976 m ²
RILEVATI	
RIEMPIMENTO	0,324 m ²
RILEVATO	9,067 m ²
TERRENO VEGETALE	19,501 m
SOVRASTRUTTURA STRADALE	
STRATO DI USURA	6,500 m
STRATO DI BINDER	6,500 m
STRATO DI SOTTOFONDO TRATTATO	1,389 m ²
MANUFATTI	
CORDOLO	0,036 m ²

SEZIONE N.: 3
 QT. PROGETTO: 238,138
 DIST. PROG.: 37,52
 DIST. PREC.: 15,41
 DIST. SUCC.: 15,00



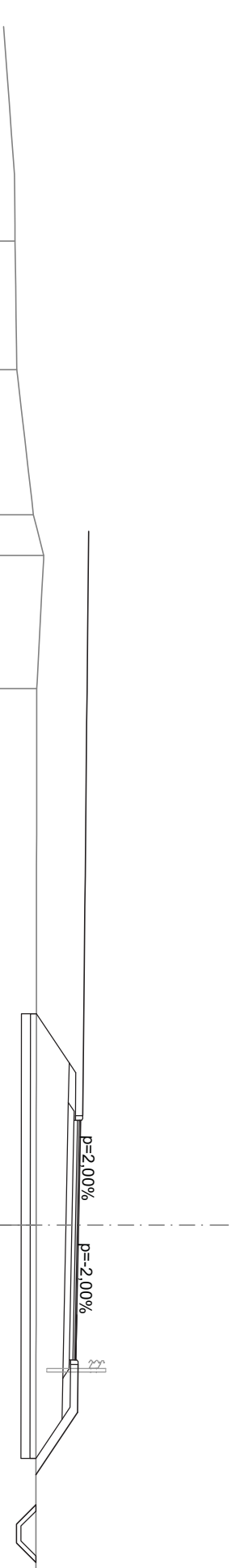
SCALA 1:200

QT. RIF. 221,000

QUOTE TERRENO										
DIST. PARZIALI TERRENO		236,91	14,41	238,30	238,28	238,21	236,74	238,14	238,08	236,56
QUOTE PROGETTO	238,48									
DIST. PARZIALI PROGETTO		17,90		1,60	3,50	3,00				
QUOTE PROGETTO INF.				236,82	237,83	237,80		237,72	237,66	
DIST. PARZ. PROG. INF.				1,50	1,33	4,09		3,00		

SCAVI E BONIFICHE	
STERRO	0,826 m ²
SCOTICO	14,848 m
BONIFICA	4,454 m ²
RILEVATI	
RIEMPIMENTO	0,689 m ²
RILEVATO	13,156 m ²
TERRENO VEGETALE	23,605 m
SOVRASTRUTTURA STRADALE	
STRATO DI USURA	8,000 m
STRATO DI BINDER	8,000 m
STRATO DI BASE	8,000 m
STRATO DI SOTTOFONDO TRATTATO	1,780 m ²
MANUFATTI	
CANALETTA	0,328 m ²
CORDOLO	0,072 m ²

SEZIONE N.: 4
 QT. PROGETTO: 238,138
 DIST. PROG.: 52,52
 DIST. PREC.: 15,00
 DIST. SUCC.: 7,67




SCALA 1:200

QT. RIF. 222,000

QUOTE TERRENO	236,02	236,08	236,63	236,98	236,74	236,73	236,71
DIST. PARZIALI TERRENO	4,29	4,84	1,36	4,45	17,90	17,90	14,89
QUOTE PROGETTO	238,48						
DIST. PARZIALI PROGETTO	17,90						
QUOTE PROGETTO INF.	236,73	237,83	237,80	237,72	237,83	237,62	236,72
DIST. PARZ. PROG. INF.	1,64	1,33	4,09	4,50	0,61	1,38	1,31
					1,54	0,65	0,62
					0,65	0,65	

SCAVIE BONIFICHE	
STERRO	0,827 m ²
SCOTICO	14,704 m
BONIFICA	4,411 m ²
RILEVATI	
RIEMPIMENTO	0,689 m ²
TERRENO VEGETALE	12,390 m ²
SOVRASTRUTTURA STRADALE	23,500 m
STRATO DI USURA	8,000 m
STRATO DI BINDER	8,000 m
STRATO DI BASE	8,000 m
STRATO DI SOTTOFONDO TRATTATO	1,780 m ²
MANUFATTI	
CANALETTA	0,328 m ²
CORDOLO	0,072 m ²

SEZIONE N.: 5
 QT. PROGETTO: 238,138
 DIST. PROG.: 60,19
 DIST. PREC.: 7,67
 DIST. SUCC.: 12,03



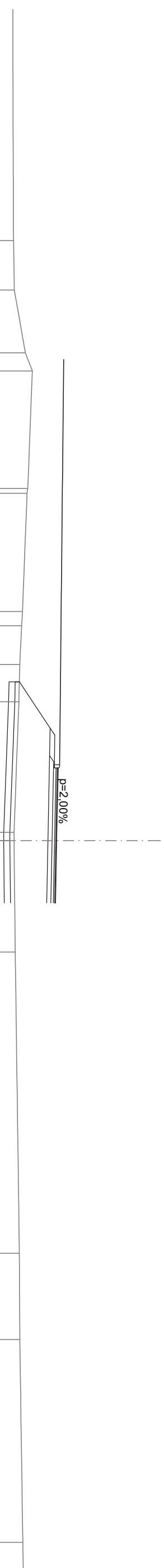
SCALA 1:200

QT. RIF. 222,000

QUOTE TERRENO	DIST. PARZIALI TERRENO		QUOTE PROGETTO	DIST. PARZIALI PROGETTO		QUOTE PROGETTO INF.	DIST. PARZ. PROG. INF.
236,04	2,97	236,09	238,48	17,90	236,77	1,58	
236,63	3,51	236,97	238,30	16,95	237,83	1,33	
236,98	1,00	236,75	238,28	1,60	237,80	4,09	
236,97	4,75	236,76	238,21	3,50	237,72	4,50	
236,75	0,73	236,78	238,14	3,00	237,83	0,61	
236,76		238,08	238,01	1,50	237,62	1,38	
		238,11	238,12	1,60	237,59	1,22	
		238,14	238,11	2,00	236,78	1,54	
		238,08	236,78		236,77	0,65	
		238,01	236,77		236,12	0,62	
		238,12	236,79		236,12	0,65	
		238,11			236,77		
		236,78					
		236,77					
		236,79					

SCAVI E BONIFICHE	
SCOTICO	10,645 m
BONIFICA	3,192 m ²
RILEVATI	
RIEMPIMENTO	0,324 m ²
RILEVATO	15,151 m ²
TERRENO VEGETALE	19,501 m
SOVRASTRUTTURA STRADALE	
STRATO DI USURA	6,500 m
STRATO DI BINDER	6,500 m
STRATO DI BASE	6,500 m
STRATO DI SOTTOFONDO TRATTATO	1,389 m ²
MANUFATTI	
CORDOLO	0,036 m ²

SEZIONE N.: 7
 QT. PROGETTO: 238,138
 DIST. PROG.: 80,00
 DIST. PREC.: 7,78
 DIST. SUCC.: 7,17



SCALA 1:200

QT. RIF. 221,000

QUOTE TERRENO	236,06	236,10	236,63	236,97	236,75	236,71	236,49	236,45	236,36	236,32	236,08	236,09	236,14	236,34	236,36
DIST. PARZIALI TERRENO	2,39	3,02	0,87	5,66	5,69	0,88	1,87	1,79	6,28	5,36	14,50	4,15			
QUOTE PROGETTO	238,48														
DIST. PARZIALI PROGETTO	17,90														
QUOTE PROGETTO INF.	236,34	237,83	237,80	238,30	238,28	238,21	238,14	238,08	237,72	237,66					
DIST. PARZ. PROG. INF.	2,22	1,33	4,09	3,00	1,60	3,50	3,00								

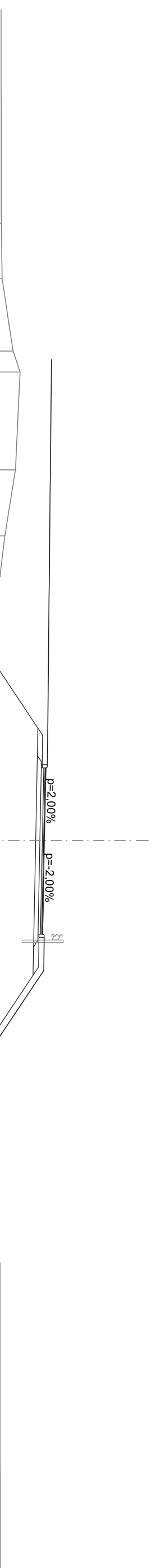
SCAVIE BONIFICHE	
STERRO	0,750 m ²
SCOTICO	19,626 m
BONIFICA	5,844 m ²
RILEVATI	
RIEMPIMENTO	0,689 m ²
RILEVATO	44,630 m ²
TERRENO VEGETALE	26,214 m
SOVRASTRUTTURA STRADALE	
STRATO DI USURA	8,000 m
STRATO DI BINDER	8,000 m
STRATO DI BASE	8,000 m
STRATO DI SOTTOFONDO TRATTATO	1,780 m ²
MANUFATTI	
CANALETTA	0,328 m ²
CORDOLO	0,072 m ²

SEZIONE N.: 8
 QT. PROGETTO: 238,138
 DIST. PROG.: 87,17
 DIST. PREC.: 7,17
 DIST. SUCC.: 6,96

SCALA 1:200

QT. RIF. 221,000

QUOTE TERRENO	DIST. PARZIALI TERRENO		QUOTE PROGETTO	DIST. PARZIALI PROGETTO		QUOTE PROGETTO INF.	DIST. PARZ. PROG. INF.
236,07	2,68		238,48	17,90			
236,11	3,48						
236,63	1,01						
236,96	4,70						
236,75	3,17						
236,24	1,96						
236,00	0,96						
235,67	2,24						
235,02	0,99						
234,76	1,17						
234,66	0,92						
234,47	1,29						
234,44	1,28						
234,40							
234,43	1,28						
234,42	0,76						
234,52	0,83						
234,61	1,34						
234,78	1,19						
234,92	0,57						
235,14	0,64						
235,29	0,56						
235,33	0,77						
235,34	0,90						
235,40	1,01						
235,37	0,57						
235,42	1,09						
235,36	1,05						
235,40	0,90						
235,32	0,87						
235,35	0,84						
235,27	0,88						
235,30	0,97						
235,24	1,38						
235,21	1,27						
235,25	0,64						
235,25							
235,28							
235,35							
235,46							
235,65							
235,87							
236,00							
	6,87						
236,00							
	5,90						
236,01							



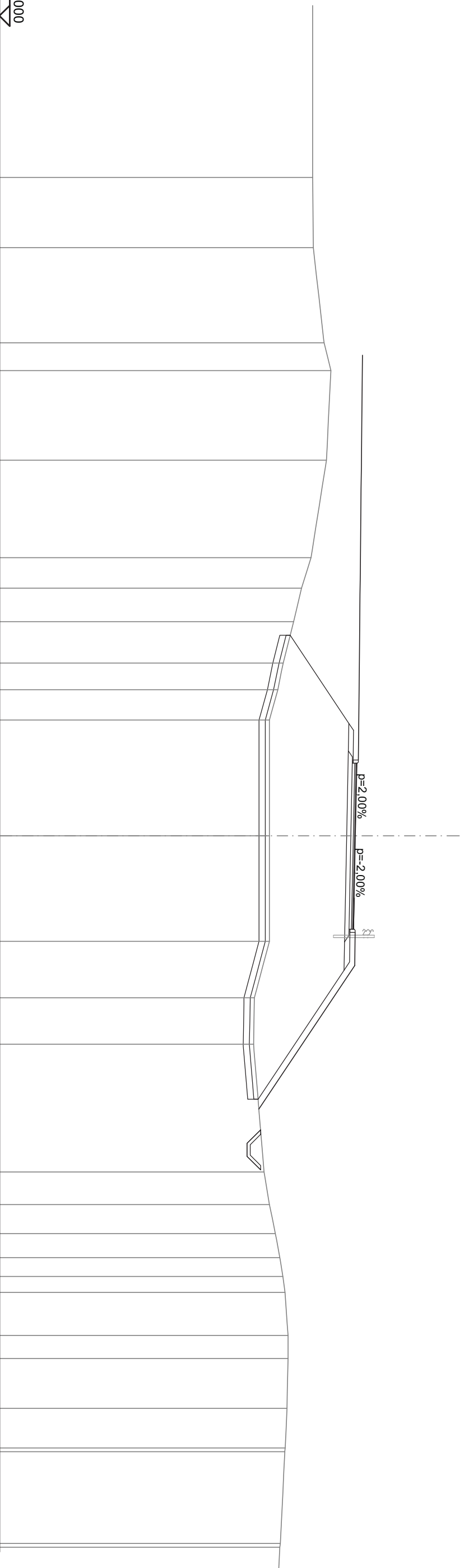
SCAVI E BONIFICHE	
STERRO	0,980 m ²
SCOTICO	22,571 m
BONIFICA	6,704 m ²
RILEVATI	
RIEMPIMENTO	0,689 m ²
RILEVATO	66,089 m ²
TERRENO VEGETALE	29,418 m
SOVRASTRUTTURA STRADALE	
STRATO DI USURA	8,000 m
STRATO DI BINDER	8,000 m
STRATO DI BASE	8,000 m
STRATO DI SOTTOFONDO TRATTATO	1,780 m ²
MANUFATTI	
CANALETTA	0,328 m ²
CORDOLO	0,072 m ²

SEZIONE N.: 9
 QT. PROGETTO: 238,138
 DIST. PROG.: 94,13
 DIST. PREC.: 6,96
 DIST. SUCC.: 5,87

SCALA 1:200

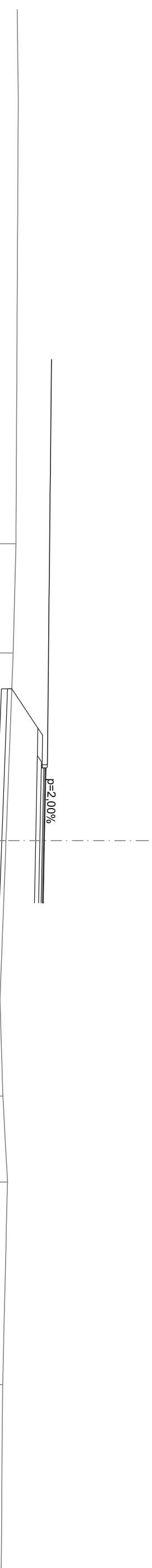
QT. RIF. 221,000

QUOTE TERRENO	DIST. PARZIALI TERRENO		QUOTE PROGETTO	DIST. PARZIALI PROGETTO		QUOTE PROGETTO INF.	DIST. PARZ. PROG. INF.
236,08	3,38	236,11					
236,63	4,58	236,96	238,48	1,34			
236,74	4,31	236,74		4,70			
236,00	1,47	236,00	17,90	1,47			
235,54	1,61	235,54		1,61			
235,16	1,99	235,16		1,99			
234,66	1,29	234,66		1,29			
234,40	1,46	234,40		1,46			
234,00	5,58	234,00	238,30	5,58			
234,00	238,28	234,00	238,21	3,50			
234,00	238,14	234,00	238,14	3,00			
234,00	238,08	234,00	238,08	1,50			
234,00	238,01	234,00	238,01	1,60			
234,00	238,12	234,00	238,12	1,60			
233,28	2,72	233,28	238,11	2,72			
233,24	2,24	233,24		2,24			
233,45	6,16	233,45	233,49	6,16			
233,74	1,57	233,74		1,57			
234,00	1,40	234,00		1,40			
234,28	1,16	234,28		1,16			
234,50	0,91	234,50		0,91			
234,65	0,77	234,65		0,77			
234,75	2,07	234,75		2,07			
234,89	1,11	234,89		1,11			
234,90	2,40	234,90		2,40			
234,84	1,91	234,84		1,91			
234,76		234,76					
234,74		234,74					



SCAVI E BONIFICHE	
SCOTICO	10,311 m
BONIFICA	3,091 m ²
RILEVATI	
RIEMPIMENTO	0,324 m ²
RILEVATO	13,085 m ²
TERRENO VEGETALE	19,501 m
SOVRASTRUTTURA STRADALE	
STRATO DI USURA	6,500 m
STRATO DI BINDER	6,500 m
STRATO DI BASE	6,500 m
STRATO DI SOTTOFONDO TRATTATO	1,389 m ²
MANUFATTI	
CORDOLO	0,036 m ²

SEZIONE N.: 11
 QT. PROGETTO: 238,138
 DIST. PROG.: 109,42
 DIST. PREC.: 9,42
 DIST. SUCC.: 11,65



SCALA 1:200

QT. RIF. 221,000

QUOTE TERRENO		236,77		236,63		236,29		236,00		236,14		236,36		236,13
DIST. PARZIALI TERRENO		5,26		9,03		7,64		4,65		4,14		9,75		
QUOTE PROGETTO	238,48			238,30		238,28		238,21		238,14		238,08		
DIST. PARZIALI PROGETTO	17,90			1,60		3,50		3,00						
QUOTE PROGETTO INF.				236,57		237,83		237,80		237,72		237,66		
DIST. PARZ. PROG. INF.				1,89		1,33		4,09		3,00				

SCAVI E BONIFICHE	
STERRO	0,722 m ²
SCOTICO	18,537 m
BONIFICA	5,549 m ²
RILEVATI	
RIEMPIMENTO	0,689 m ²
RILEVATO	30,760 m ²
TERRENO VEGETALE	26,776 m
SOVRASTRUTTURA STRADALE	
STRATO DI USURA	8,000 m
STRATO DI BINDER	8,000 m
STRATO DI BASE	8,000 m
STRATO DI SOTTOFONDO TRATTATO	1,780 m ²
MANUFATTI	
CANALETTA	0,328 m ²
CORDOLO	0,072 m ²

SEZIONE N.: 13
 QT. PROGETTO: 238,138
 DIST. PROG.: 144,45
 DIST. PREC.: 23,37

SCALA 1:200

QT. RIF. 221,000

QUOTE TERRENO	236,75	236,97	236,63	236,10	236,08	236,04	236,01	237,83	237,80	237,72	237,83	237,62	237,59	235,00	234,89	234,24	234,24	234,89
DIST. PARZIALI TERRENO	5,68	0,84	2,92	3,64	12,89	1,71	1,02	7,39	2,75	1,80	4,42	2,76	2,95	3,03	3,13	0,95	3,08	
QUOTE PROGETTO	238,48																	
DIST. PARZIALI PROGETTO	17,90																	
QUOTE PROGETTO INF.	2,72	1,33	4,09	4,50	0,61	1,38	3,88	1,61	0,65	0,62	0,65							
DIST. PARZ. PROG. INF.	2,72	1,33	4,09	4,50	0,61	1,38	3,88	1,61	0,65	0,62	0,65							

