



anas

Direzione Progettazione e Realizzazione Lavori

Collegamento tra l'A4 (Torino—Milano) in località
Santhià, Biella, Gattinara e l'A26 (Genova Voltri—Gravellona)
in località Ghemme. Lotto 1

PROGETTO DEFINITIVO

COO.

PROGETTAZIONE: ANAS - DIREZIONE PROGETTAZIONE E REALIZZAZIONE LAVORI

I PROGETTISTI:

ing. Vincenzo Marzi

Ordine Ing. di Bari n.3594

ing. Achille Deviatorranceschi

Ordine Ing. di Roma n.19116

IL GEOLOGO:

geol. Serena Majetta

Ordine Geol. del Lazio n.928

RESPONSABILE DEL SIA

arch. Giovanni Magarò

Ordine Arch. di Roma n.16183

IL COORDINATORE PER LA SICUREZZA IN FASE DI PROGETTAZIONE

geom. Fabio Quondam

VISTO: IL RESPONSABILE DEL PROCEDIMENTO :

ing. Nicolò Canepa

PROTOCOLLO	DATA

PROGETTO STRADALE

Svincoli e viabilità secondarie

Svincolo di Roasio

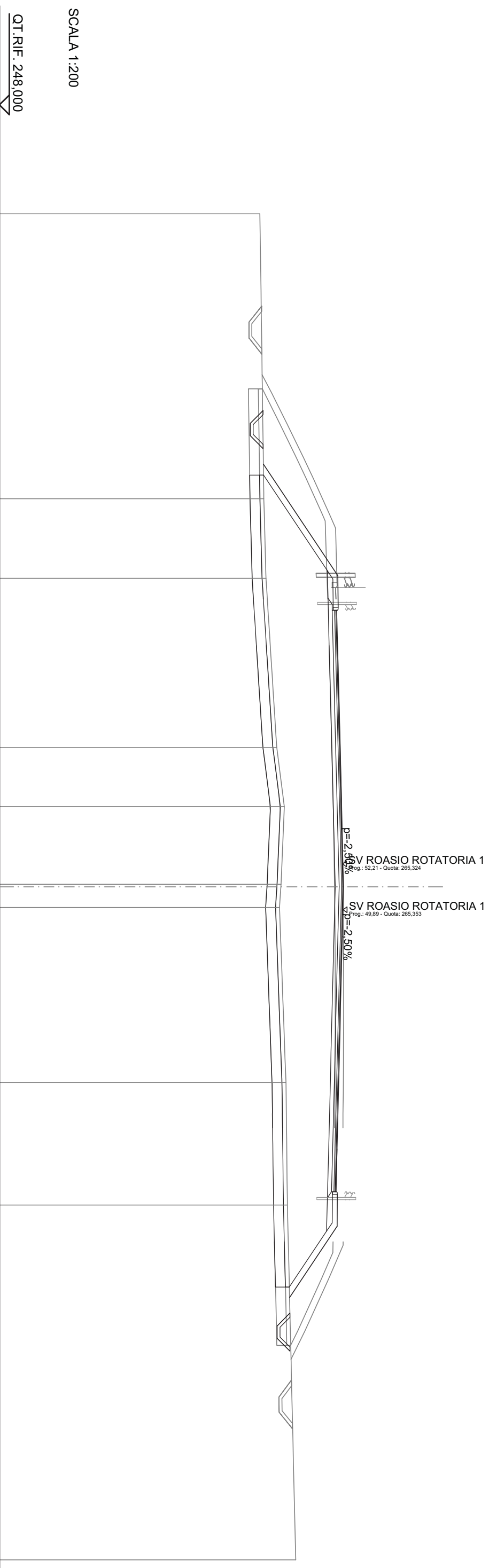
Sezioni trasversali rampe di svincolo

CODICE PROGETTO	LIV. PROG.	N. PROG.	NOME FILE	REVISIONE	SCALA:	
DP	T	007	V02PS00TRASZ01A.dwg			
D	1	701	CODICE ELAB. V02PS00TRASZ01	A	1:200	
C						
B						
A	EMISSIONE					
			Maggio 2018			
REV.	DESCRIZIONE		DATA	REDATTO	VERIFICATO	APPROVATO

RAMPA BIDIREZIONALE

SCAVIE BONIFICHE	
STERRO	1.675 m ²
SCOTICO	41.072 m ²
BONIFICA	20.508 m ²
RILEVATI	
RIEMPIMENTO	0.811 m ²
TERRENO VEGETALE	95.848 m ²
SOVRASTRUTTURA STRADALE	14.288 m
STRATO DI USURA	29.365 m
STRATO DI BINDER	29.365 m
STRATO DI BASE	29.365 m
STRATO DI SOTTOFONDO TRATTATO	5.995 m ²
MANUFATTI	
CANALETTA	0.657 m ²
CORDOLO	0.072 m ²

SEZIONE N.: 1
 QT. PROGETTO: 265,371
 DIST. PROG.: 0,00
 DIST. SUCC.: 3,04



QUOTE TERRENO	261,35	261,46	262,00	262,38	262,21 262,21 262,14	262,46	262,54
DIST. PARZIALI TERRENO	4,02	8,54	2,99	3,92	1,04	8,84	6,19
QUOTE PROGETTO	261,32	265,08 265,10 266,52	265,37	265,37	265,04	265,04	262,65
DIST. PARZIALI PROGETTO	5,63	1,60	13,97	13,24	2,16	1,60	3,59
QUOTE PROGETTO INF.	261,31 260,66 260,66 261,31	261,33	264,55 264,59	264,95	264,77 264,56	264,52	262,63 262,67 262,02 262,02 262,67
DIST. PARZ. PROG. INF.	0,65 0,62 0,65	1,34	4,83	1,39	14,58	1,69	2,82

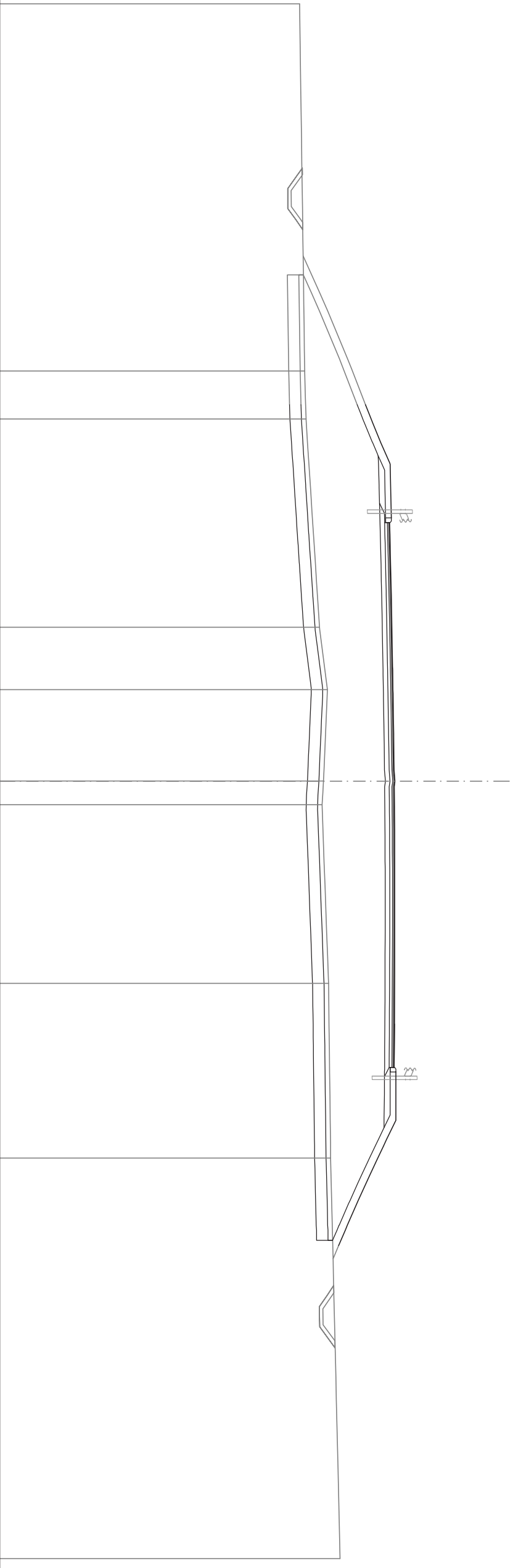
SCAVI E BONIFICHE	
SCOTICO	36.599 m
BONIFICA	18.273 m ²
RILEVATI	
RIEMPIMENTO	1.107 m ²
RILEVATO	89.259 m ²
TERRENO VEGETALE	13.299 m
SOVRASTRUTTURA STRADALE	
STRATO DI USURA	23.828 m
STRATO DI BINDER	23.828 m
STRATO DI BASE	23.828 m
STRATO DI SOTTOFONDO TRATTATO	4.933 m ²
MANUFATTI	
CORDOLO	0,097 m ²

SEZIONE N.: 2
 QT. PROGETTO: 265,310
 DIST. PROG.: 3,04
 DIST. PREC.: 3,04
 DIST. SUCC.: 16,96

SCALA 1:200

QT. RIF. 248,000

QUOTE TERRENO	DIST. PARZIALI TERRENO	QUOTE PROGETTO	DIST. PARZIALI PROGETTO	QUOTE PROGETTO INF.	DIST. PARZ. PROG. INF.
261,36		264,02		263,66	
261,42	2,09	264,34	0,85	263,98	0,85
		264,69		264,33	
		265,08		264,58	
	9,11	265,10	1,24	264,61	1,30
		265,13		264,64	0,78
		265,15	1,12	264,64	1,38
		265,09		264,67	1,29
		265,12	1,29	264,70	1,35
		265,15		264,73	1,28
		265,18	1,59	264,75	1,28
262,01	2,73	265,21	1,68	264,79	1,99
262,36		265,23	1,04	264,81	1,04
	4,00	265,25	1,77	264,83	1,77
		265,27	1,57	264,85	1,57
262,19	1,02	265,28	1,06	264,89	1,06
262,12		265,29	1,08	264,86	1,08
		265,30	1,08	264,87	1,08
		265,30	1,47	264,88	1,47
	7,81	265,30	2,25	264,88	2,25
		265,30	1,86	264,88	1,86
262,40		265,30	2,10	264,88	2,10
		265,29		264,87	
	7,64	265,29	1,91	264,87	2,00
		265,23	0,76	265,05	0,88
		265,35	1,36	264,85	1,68
		265,35	0,83	264,83	0,56
		264,95	0,56	264,59	0,66
262,50		264,54	0,66	264,18	0,56
		264,23	0,62	263,87	0,66
		263,70	1,08	263,62	0,62
		263,70		263,34	1,08
		263,23		262,87	
		262,97		262,58	
		262,85			



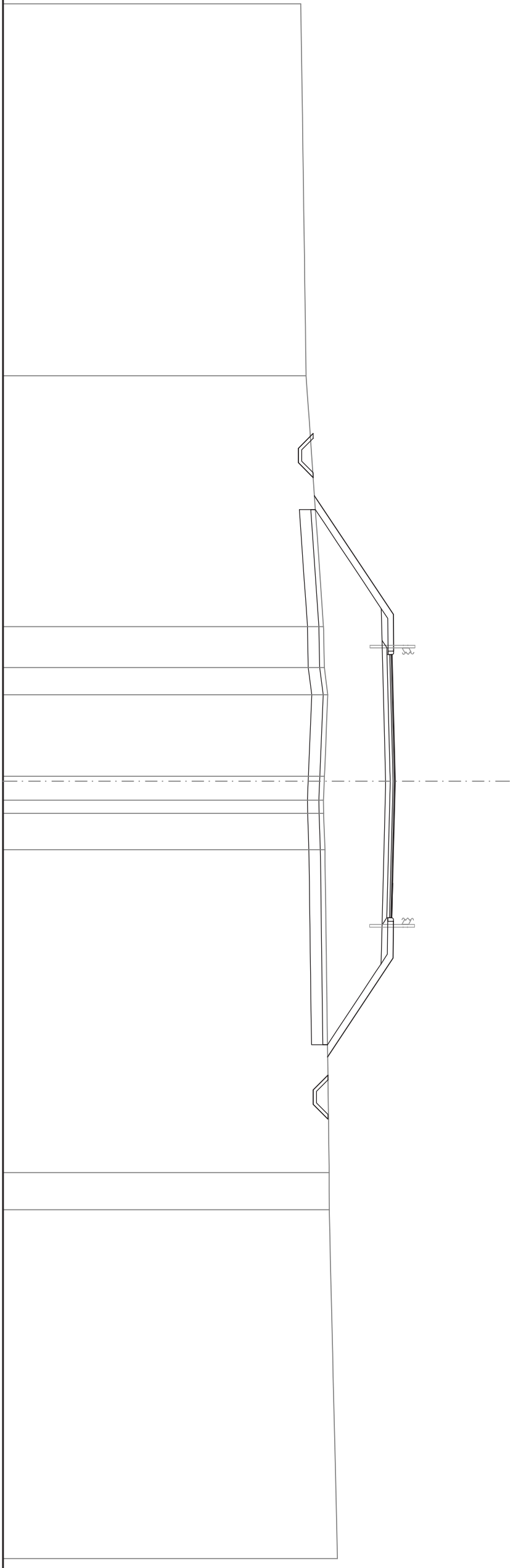
SCAVIE BONIFICHE	
STERRO	1.564 m²
SCOTICO	23.433 m
BONIFICA	11.703 m²
RILEVATI	
RIEMPIMENTO	0.815 m²
TERRENO VEGETALE	49.453 m²
SOVRASTRUTTURA STRADALE	14.634 m
STRATO DI USURA	11.515 m
STRATO DI BINDER	11.515 m
STRATO DI BASE	5.976 m
STRATO DI SOTTOFONDO TRATTATO	2.427 m²
MANUFATTI	
CANALETTA	0.659 m²
CORDOLO	0.072 m²

SEZIONE N.: 3
 QT. PROGETTO: 265,162
 DIST. PROG.: 20,00
 DIST. PREC.: 16,96
 DIST. SUCC.: 12,31

SCALA 1:200

QT. RIF. 248,000

QUOTE TERRENO	261,26		262,02		262,06		262,21		262,06		262,02		262,02		262,08		262,27		262,27	
DIST. PARZIALI TERRENO	10,97		1,78		1,19		3,56		0,83		0,83		1,59		14,13		1,63			
QUOTE PROGETTO	261,62		265,08		265,10		266,52		265,16		265,05		264,97		265,06		262,20			
DIST. PARZIALI PROGETTO	5,19		1,61		5,54		4,47		1,51		1,61		4,32		262,20					
QUOTE PROGETTO INF.	261,57		260,92		260,92		261,57		264,74		264,79		264,97		264,54		262,20		262,21	
DIST. PARZ. PROG. INF.	0,65		0,63		0,65		1,40		7,55		2,02		3,53		1,33		0,65		0,63	
	261,57		260,92		260,92		261,57		264,74		264,79		264,97		264,54		262,20		262,21	
	0,65		0,63		0,65		1,40		7,55		2,02		3,53		1,33		0,65		0,63	



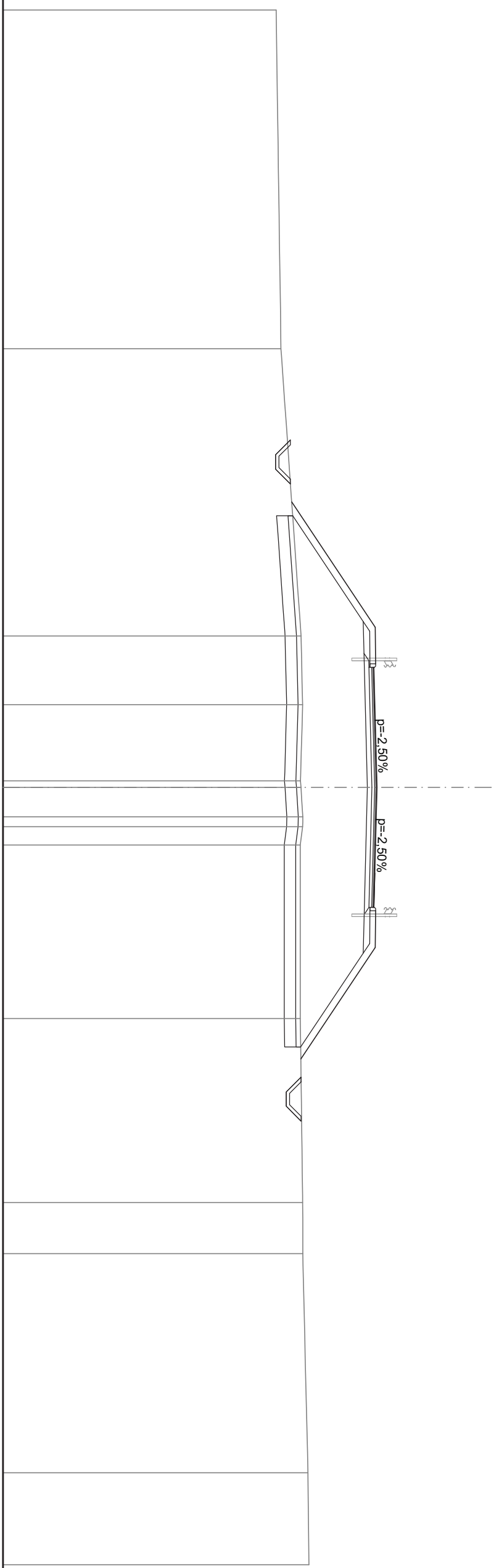
SCAVI E BONIFICHE	
STERRO	1.560 m ²
SCOTICO	23.253 m ²
BONIFICA	11.614 m ²
RILEVATI	
RIEMPIMENTO	0.811 m ²
RILEVATO	52.685 m ²
TERRENO VEGETALE	15.656 m
SOVRASTRUTTURA STRADALE	
STRATO DI USURA	10.500 m
STRATO DI BINDER	10.500 m
STRATO DI BASE	10.500 m
STRATO DI SOTTOFONDO TRATTATO	2.222 m ²
MANUFATTI	
CANALETTA	0.657 m ²
CORDOLO	0.072 m ²

SEZIONE N.: 4
 QT. PROGETTO: 265,353
 DIST. PROG.: 32,31
 DIST. PREC.: 12,31
 DIST. SUCC.: 7,69

SCALA 1:200

QT. RIF. 249,000

QUOTE TERRENO											261,16											262,03											262,10											262,01											262,11											262,00											262,00											262,02											262,11											262,11											262,34																																	
DIST. PARZIALI TERRENO											12,56											3,01											3,33											1,29											0,81											7,58											8,05											2,24											9,58																																																							
QUOTE PROGETTO											261,63											265,28											265,35											265,26											265,22											265,28											262,02											262,11											262,11																																																							
DIST. PARZIALI PROGETTO											5,48											1,60											5,25											3,75											1,50											1,60											4,88																																																																													
QUOTE PROGETTO INF.											261,67											264,75											264,79											264,93											265,00											264,79											264,75											262,02											262,03											261,38											261,38											262,03																						
DIST. PARZ. PROG. INF.											0,65											0,62											0,65											1,39											4,62											1,39											5,86											5,25											1,69											4,10											1,32											0,65											0,62											0,65



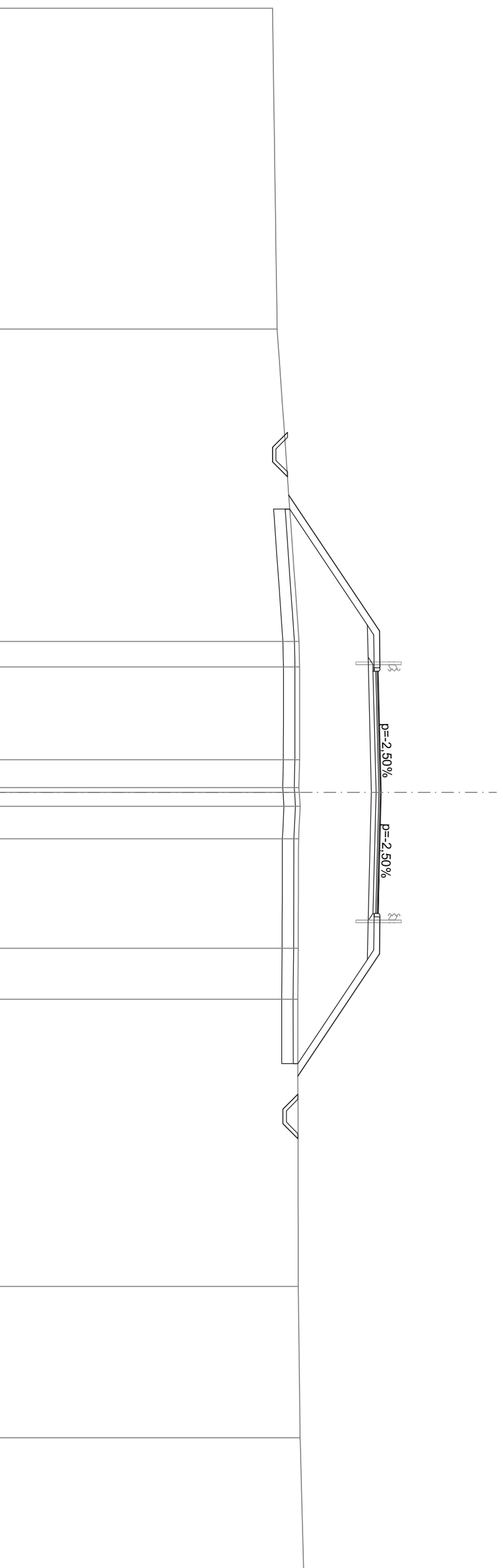
SCAVIE BONIFICHE	
STERRO	1.538 m ²
SCOTICO	24.066 m
BONIFICA	12.024 m ²
RILEVATI	
RIEMPIMENTO	0.811 m ²
RILEVATO	58.569 m ²
TERRENO VEGETALE	16.653 m
SOVRASTRUTTURA STRADALE	
STRATO DI USURA	10.500 m
STRATO DI BINDER	10.500 m
STRATO DI BASE	10.500 m
STRATO DI SOTTOFONDO TRATTATO	2.222 m ²
MANUFATTI	
CANALETTA	0.657 m ²
CORDOLO	0.072 m ²

SEZIONE N.: 5
 QT. PROGETTO: 265,601
 DIST. PROG.: 40,00
 DIST. PREC.: 7,69
 DIST. SUCC.: 20,00

SCALA 1:200

QT. RIF. 249,000

QUOTE TERRENO			261,09																				
DIST. PARZIALI TERRENO		13,55	261,60	5,89	1,60	5,25	1,21	0,61	1,41	4,74	2,21	5,30		12,45									
QUOTE PROGETTO			265,53	265,54	265,53	265,60	265,51	265,43	265,54	265,53	261,99			261,99									
DIST. PARZIALI PROGETTO		5,04	1,39	5,86	5,25	1,69	4,51		1,33	0,65	0,62	0,65											
QUOTE PROGETTO INF.																							
DIST. PARZ. PROG. INF.																							



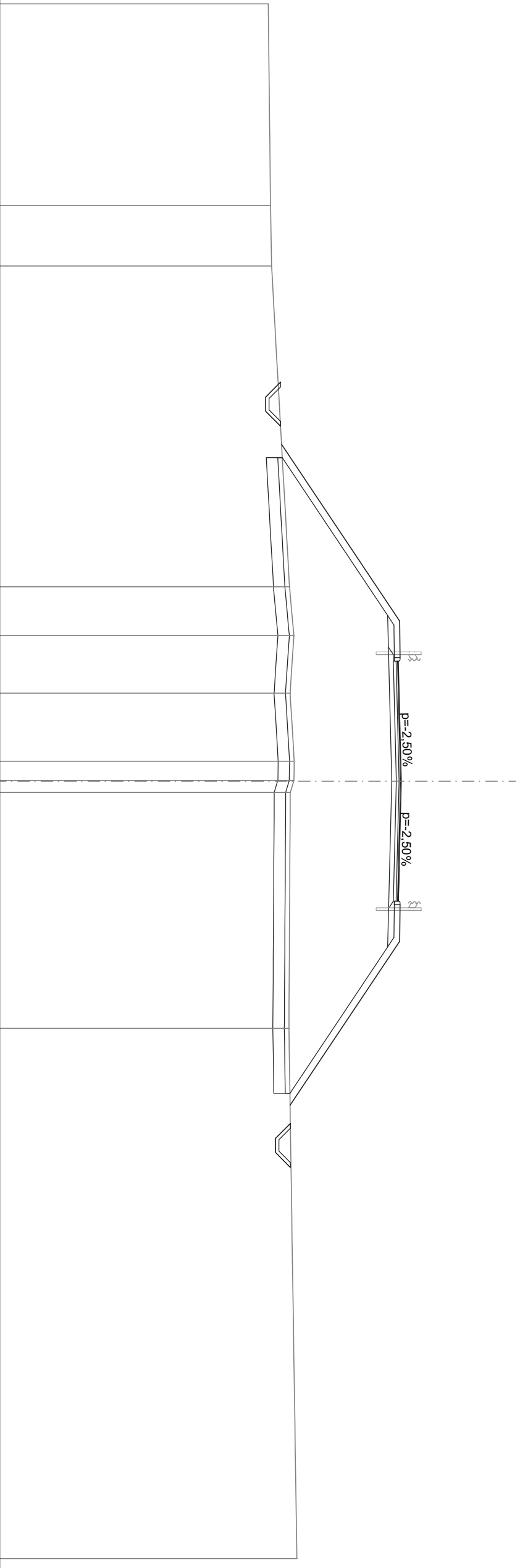
SCAVI E BONIFICHE	
STERRO	1.587 m ²
SCOTICO	27.848 m
BONIFICA	13.898 m ²
RILEVATI	
RIEMPIMENTO	0.811 m ²
RILEVATO	90.711 m ²
TERRENO VEGETALE	21.128 m
SOVRASTRUTTURA STRADALE	
STRATO DI USURA	10.500 m
STRATO DI BINDER	10.500 m
STRATO DI BASE	10.500 m
STRATO DI SOTTOFONDO TRATTATO	2.222 m ²
MANUFATTI	
CANALETTA	0.657 m ²
CORDOLO	0.072 m ²

SEZIONE N.: 6
 QT. PROGETTO: 266,562
 DIST. PROG.: 60,00
 DIST. PREC.: 20,00
 DIST. SUCC.: 20,00

SCALA 1:200

QT. RIF. 249,000

QUOTE TERRENO		260,85	260,89		261,68	261,87	261,70	261,88 261,87 261,71		261,65	
DIST. PARZIALI TERRENO		2,64		14,03	2,13	2,52	2,98	0,84	10,32		
QUOTE PROGETTO				261,33	266,49	266,50 267,93	266,56	266,47	266,39 266,50 266,49	261,70	
DIST. PARZIALI PROGETTO				7,74	1,60	5,25	3,75	1,50	1,60	7,18	
QUOTE PROGETTO INF.				261,28 260,63 260,63 261,28	265,96 266,00	266,21 266,00	266,14	266,21 266,00	265,96	261,69 261,71 261,06 261,06 261,71	
DIST. PARZ. PROG. INF.				0,65 0,62 0,65 1,38	1,39	5,86	5,25	1,69	6,40	1,32 0,65 0,62 0,65	
				6,90							



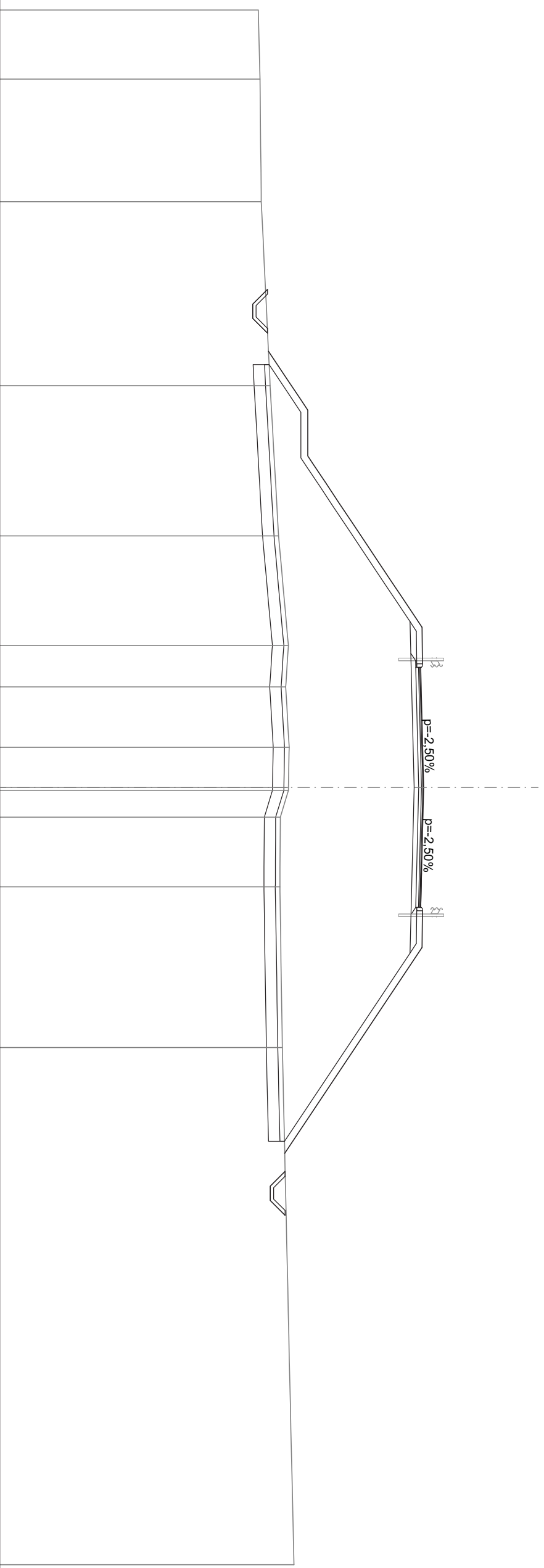
SCAVI E BONIFICHE	
STERRO	1.613 m ²
SCOTICO	34.061 m ²
BONIFICA	16.984 m ²
RILEVATI	
RIEMPIMENTO	0.811 m ²
RILEVATO	131.788 m ²
TERRENO VEGETALE	28.127 m ²
SOVRASTRUTTURA STRADALE	
STRATO DI USURA	10.500 m
STRATO DI BINDER	10.500 m
STRATO DI BASE	10.500 m
STRATO DI SOTTOFONDO TRATTATO	2.222 m ²
MANUFATTI	
CANALETTA	0.657 m ²
CORDOLO	0.072 m ²

SEZIONE N.: 7
 QT. PROGETTO: 267,562
 DIST. PROG.: 80,00
 DIST. PREC.: 20,00
 DIST. SUCC.: 20,00

SCALA 1:200

QT. RIF. 249,000

QUOTE TERRENO	DIST. PARZIALI TERRENO		QUOTE PROGETTO	DIST. PARZIALI PROGETTO		QUOTE PROGETTO INF.	DIST. PARZ. PROG. INF.	
260,40	5,36							
260,46	8,04							
260,77	2,57		260,73	2,57		260,73	0,65	
260,84	6,57		260,80	2,00		260,80	0,62	
261,21	4,79		262,19	7,50		262,19	0,65	
261,64	1,81		262,49	1,60		262,49	1,37	
261,52	2,64		262,49	5,25		262,49	2,08	
261,68	1,75		262,49	3,75		262,49	2,00	
261,65	1,18		267,56	1,50		267,56	7,15	
261,64	3,05		267,47	1,60		267,47	1,39	
261,29	7,02		267,39	9,00		267,39	5,86	
261,38			267,50			267,50	5,25	
			268,93			268,93	1,69	
			267,49			267,49	8,23	
			261,48			261,48	1,31	
							0,65	
							0,62	
							0,65	



SCAVI E BONIFICHE	
STERRO	1.619 m ²
SCOTICO	39.351 m
BONIFICA	19.728 m ²
RILEVATI	
RIEMPIMENTO	0.811 m ²
TERRENO VEGETALE	176.840 m ²
SOVRASTRUTTURA STRADALE	34.317 m
STRATO DI USURA	10.500 m
STRATO DI BINDER	10.500 m
STRATO DI BASE	10.500 m
STRATO DI SOTTOFONDO TRATTATO	2.222 m ²
MANUFATTI	
CANALETTA	0.657 m ²
CORDOLO	0.072 m ²

SEZIONE N.: 8
 QT. PROGETTO: 268,535
 DIST. PROG.: 100,00
 DIST. PREC.: 20,00
 DIST. SUCC.: 20,00

SCALA 1:200

QT. RIF. 250,000

QUOTE TERRENO	260,00	260,02	260,75	261,42	261,35	261,47	261,42	261,42	261,10	261,20
DIST. PARZIALI TERRENO	4,16	15,14	7,51	1,10	2,27	2,67	1,05	6,95		
QUOTE PROGETTO		260,39	263,46	268,46	268,48	268,53	268,44	268,36	268,48	261,49
DIST. PARZIALI PROGETTO		4,61	2,00	1,60	5,25	3,75	1,50	1,60	7,50	2,96
QUOTE PROGETTO INF.		260,35	260,42	263,16	263,16	267,93	267,97	268,11	268,18	261,48
DIST. PARZ. PROG. INF.		0,95	0,62	0,65	1,37	4,12	2,00	7,15	1,39	5,86
		0,62	0,65	1,37	4,12	2,00	7,15	1,39	5,86	5,25
		0,65	1,37	4,12	2,00	7,15	1,39	5,86	5,25	1,69
		1,37	4,12	2,00	7,15	1,39	5,86	5,25	1,69	7,15
		4,12	2,00	7,15	1,39	5,86	5,25	1,69	7,15	2,00
		2,00	7,15	1,39	5,86	5,25	1,69	7,15	2,00	2,53
		7,15	1,39	5,86	5,25	1,69	7,15	2,00	2,53	1,31
		1,39	5,86	5,25	1,69	7,15	2,00	2,53	1,31	0,65
		5,86	5,25	1,69	7,15	2,00	2,53	1,31	0,65	0,62
		5,25	1,69	7,15	2,00	2,53	1,31	0,65	0,62	0,65
		1,69	7,15	2,00	2,53	1,31	0,65	0,62	0,65	
		7,15	2,00	2,53	1,31	0,65	0,62	0,65		
		2,00	2,53	1,31	0,65	0,62	0,65			
		2,53	1,31	0,65	0,62	0,65				
		1,31	0,65	0,62	0,65					
		0,65	0,62	0,65						
		0,62	0,65							
		0,65								

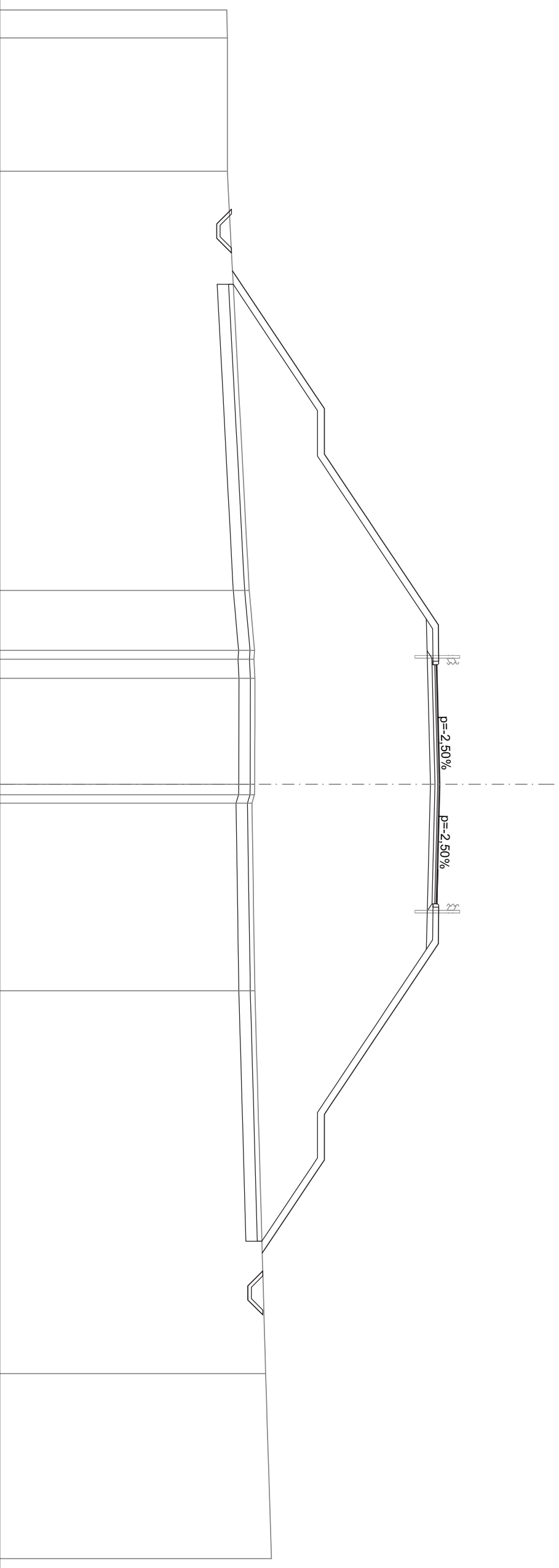
SCAVI E BONIFICHE	
STERRO	1.617 m ²
SCOTICO	42.067 m ²
BONIFICA	21.007 m ²
RILEVATI	
RIEMPIMENTO	0.811 m ²
RILEVATO	212.701 m ²
TERRENO VEGETALE	37.394 m
SOVRASTRUTTURA STRADALE	
STRATO DI USURA	10.500 m
STRATO DI BINDER	10.500 m
STRATO DI BASE	10.500 m
STRATO DI SOTTOFONDO TRATTATO	2.222 m ²
MANUFATTI	
CANALETTA	0.657 m ²
CORDOLO	0.072 m ²

SEZIONE N.: 9
 QT. PROGETTO: 269,331
 DIST. PROG.: 120,00
 DIST. PREC.: 20,00
 DIST. SUCC.: 20,00

SCALA 1:200

QT. RIF. 250,000

QUOTE TERRENO	260,00	260,00	260,00	260,96	261,20 261,17 261,22	261,20 261,08	261,21	261,68
DIST. PARZIALI TERRENO	5,86	18,40	2,63	0,83	4,66	8,23	16,81	
QUOTE PROGETTO	260,23	264,26	269,26	269,27 270,70	269,33	269,24 269,16 269,27	261,53	
DIST. PARZIALI PROGETTO	6,04	2,00	7,50	1,60	3,75	1,50	4,09	
QUOTE PROGETTO INF.	260,19 259,54 259,54 260,19	260,26	263,96	268,73 268,76	268,91	268,98 268,77	261,52 261,56 260,91 260,91 261,56	
DIST. PARZ. PROG. INF.	1,38	5,55	2,00	1,39	5,25	1,69	3,66	



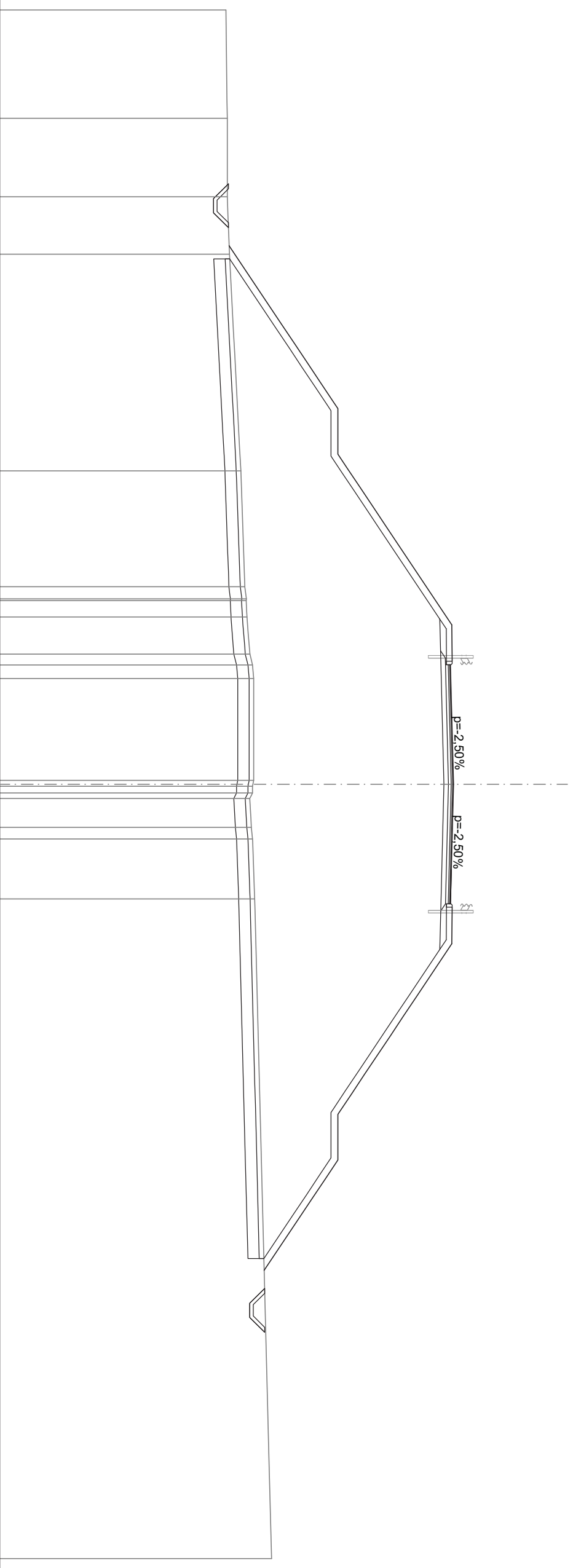
SCAVI E BONIFICHE	
STERRO	1.640 m ²
SCOTICO	43.981 m
BONIFICA	21.948 m ²
RILEVATI	
RIEMPIMENTO	0.811 m ²
RILEVATO	239.537 m ²
TERRENO VEGETALE	39.649 m
SOVRASTRUTTURA STRADALE	
STRATO DI USURA	10.500 m
STRATO DI BINDER	10.500 m
STRATO DI BASE	10.500 m
STRATO DI SOTTOFONDO TRATTATO	2.222 m ²
MANUFATTI	
CANALETTA	0.657 m ²
CORDOLO	0.072 m ²

SEZIONE N.: 10
 QT. PROGETTO: 269,928
 DIST. PROG.: 140,00
 DIST. PREC.: 20,00
 DIST. SUCC.: 20,00

SCALA 1:200

QT. RIF. 250,000

QUOTE TERRENO	260,00		DIST. PARZIALI TERRENO	260,00		DIST. PARZIALI PROGETTO	260,10		QUOTE PROGETTO	260,08		DIST. PARZIALI PROGETTO	264,85		QUOTE PROGETTO INF.	260,05		DIST. PARZ. PROG. INF.	260,11	
	260,00			260,10			264,85			260,05			260,11							
DIST. PARZIALI TERRENO	3,44		DIST. PARZIALI TERRENO	2,52		DIST. PARZIALI TERRENO	9,52		DIST. PARZIALI TERRENO	260,08		DIST. PARZIALI TERRENO	7,15		DIST. PARZ. PROG. INF.	260,05		DIST. PARZ. PROG. INF.	6,67	
	260,00			260,10			264,85			260,05			260,11							
DIST. PARZIALI TERRENO	5,09		DIST. PARZIALI TERRENO	0,71		DIST. PARZIALI TERRENO	1,63		DIST. PARZIALI TERRENO	269,85		DIST. PARZIALI TERRENO	1,60		DIST. PARZ. PROG. INF.	269,33		DIST. PARZ. PROG. INF.	1,39	
	260,60			260,77			260,83			260,86			260,99			261,16			269,36	
DIST. PARZIALI TERRENO	4,47		DIST. PARZIALI TERRENO	1,27		DIST. PARZIALI TERRENO	2,63		DIST. PARZIALI TERRENO	261,16		DIST. PARZIALI TERRENO	3,75		DIST. PARZ. PROG. INF.	261,06		DIST. PARZ. PROG. INF.	5,25	
	260,99			261,06			261,11			261,16			261,20			269,83			269,51	
DIST. PARZIALI TERRENO	1,60		DIST. PARZIALI TERRENO	1,50		DIST. PARZIALI TERRENO	1,60		DIST. PARZIALI TERRENO	269,87		DIST. PARZIALI TERRENO	1,60		DIST. PARZ. PROG. INF.	269,58		DIST. PARZ. PROG. INF.	1,69	
	269,85			269,76			269,87			269,85			269,85			269,33			269,51	
DIST. PARZIALI TERRENO	7,50		DIST. PARZIALI TERRENO	2,00		DIST. PARZIALI TERRENO	4,85		DIST. PARZIALI TERRENO	261,62		DIST. PARZIALI TERRENO	7,50		DIST. PARZ. PROG. INF.	261,61		DIST. PARZ. PROG. INF.	7,15	
	264,85			264,85			261,62			264,85			261,62			264,85			261,61	
DIST. PARZIALI TERRENO	2,00		DIST. PARZIALI TERRENO	0,65		DIST. PARZIALI TERRENO	0,62		DIST. PARZIALI TERRENO	261,64		DIST. PARZIALI TERRENO	0,65		DIST. PARZ. PROG. INF.	261,64		DIST. PARZ. PROG. INF.	2,00	
	264,55			264,55			261,64			261,64			261,64			264,55			261,64	
DIST. PARZIALI TERRENO	4,42		DIST. PARZIALI TERRENO	0,65		DIST. PARZIALI TERRENO	0,62		DIST. PARZIALI TERRENO	261,64		DIST. PARZIALI TERRENO	0,65		DIST. PARZ. PROG. INF.	261,64		DIST. PARZ. PROG. INF.	4,42	
	261,61			261,64			261,64			261,64			261,64			261,64			261,64	



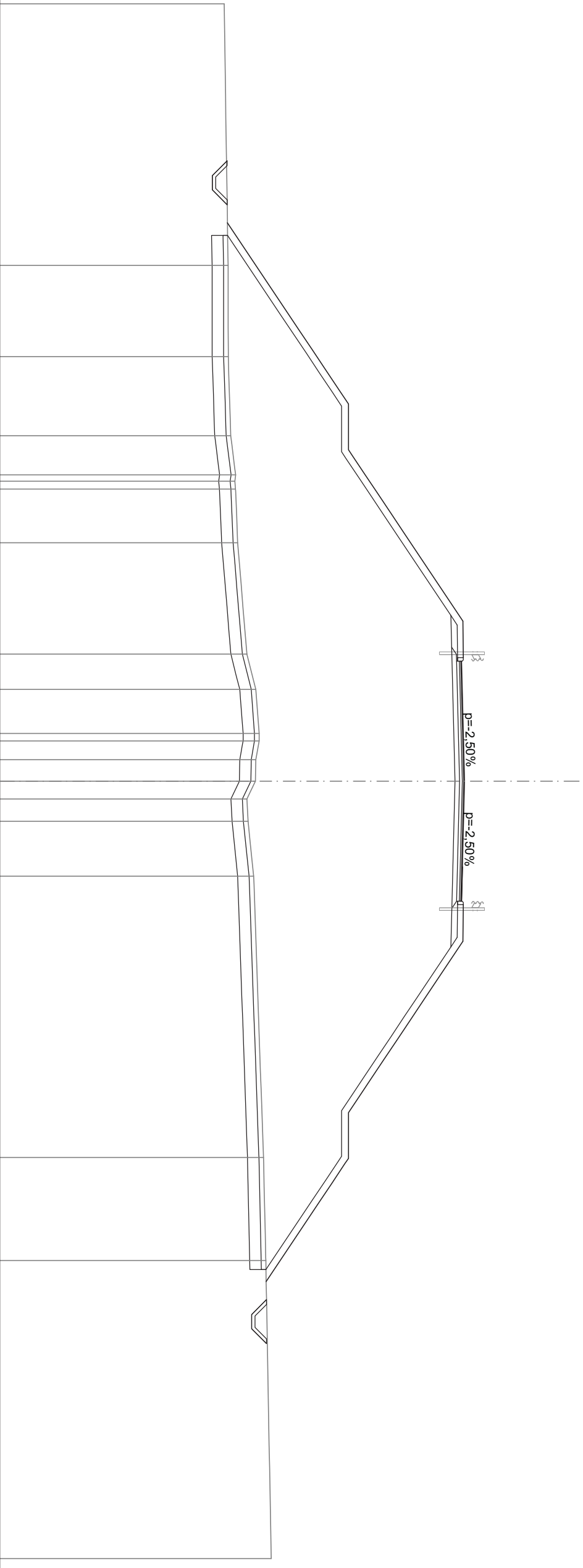
SCAVI E BONIFICHE	
STERRO	1.663 m ²
SCOTICO	45.436 m ²
BONIFICA	22.613 m ²
RILEVATI	
RIEMPIMENTO	0.811 m ²
RILEVATO	262.572 m ²
TERRENO VEGETALE	41.225 m ²
SOVRASTRUTTURA STRADALE	
STRATO DI USURA	10.500 m
STRATO DI BINDER	10.500 m
STRATO DI BASE	10.500 m
STRATO DI SOTTOFONDO TRATTATO	2.222 m ²
MANUFATTI	
CANALETTA	0.657 m ²
CORDOLO	0.072 m ²

SEZIONE N.: 11
 QT. PROGETTO: 270,324
 DIST. PROG.: 160,00
 DIST. PREC.: 20,00
 DIST. SUCC.: 6,26

SCALA 1:200

QT. RIF. 250,000

QUOTE TERRENO	DIST. PARZIALI TERRENO	QUOTE PROGETTO	DIST. PARZIALI PROGETTO	QUOTE PROGETTO INF.	DIST. PARZ. PROG. INF.
259,99	3,99	259,96	7,93	259,95	0,65
260,00	3,46	265,25	2,00	259,30	0,62
260,11	1,72	265,25	7,50	259,30	0,65
260,32	2,34	260,32	1,60	259,95	1,34
260,32	4,87	260,41	5,25	259,97	7,46
260,41	1,55	270,25	3,75	264,95	2,00
260,81	1,92	270,27	1,50	264,95	7,15
261,20	0,82	271,69	1,60	269,72	1,39
261,35	0,84	270,32	5,25	269,76	5,86
261,20	0,78	270,23	3,75	269,90	5,25
261,18	0,97	270,15	1,50	269,97	1,69
260,81	2,40	270,27	1,60	269,76	7,15
260,86	12,30	270,25	7,50	269,72	7,15
261,11	4,51	265,25	2,00	264,95	2,00
261,54	261,64	265,25	5,39	264,95	4,95
261,64	261,66	261,66		261,65	1,32
				261,67	0,65
				261,02	0,62
				261,02	0,65
				261,67	



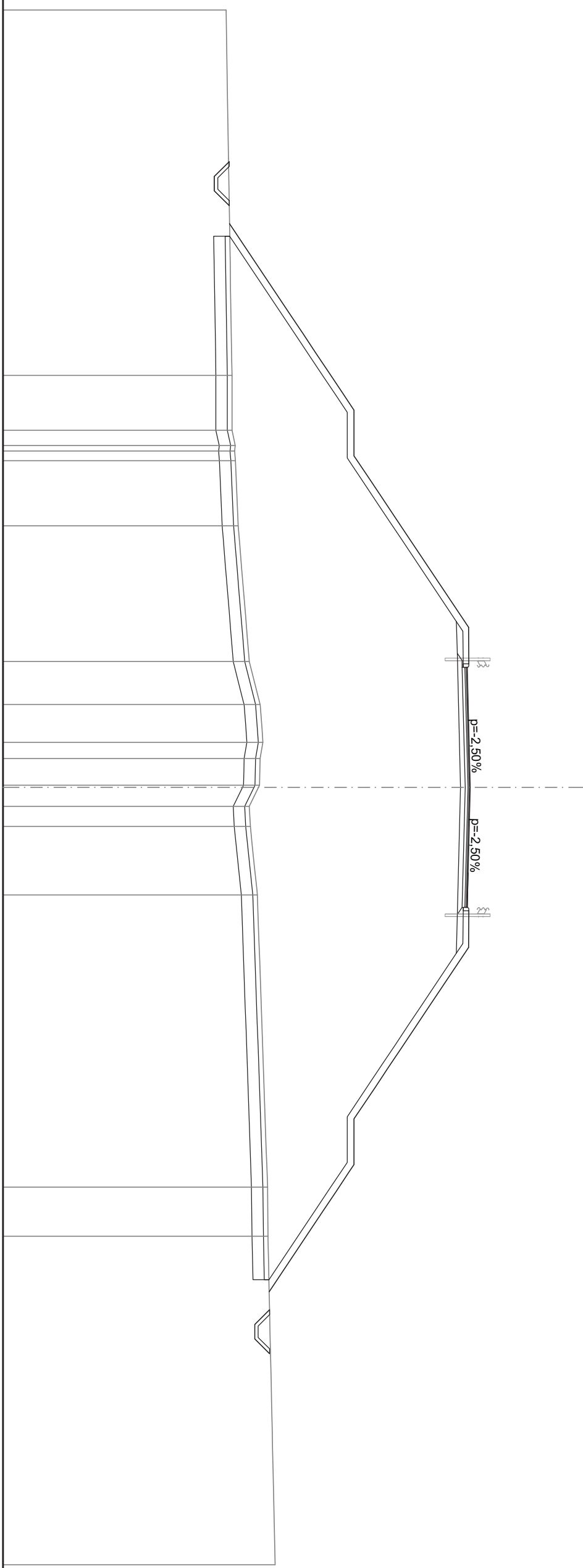
SCAVI E BONIFICHE	
STERRO	1.667 m ²
SCOTICO	45.876 m
BONIFICA	22.815 m ²
RILEVATI	
RIEMPIMENTO	0.811 m ²
RILEVATO	268.140 m ²
TERRENO VEGETALE	41.708 m
SOVRASTRUTTURA STRADALE	
STRATO DI USURA	10.500 m
STRATO DI BINDER	10.500 m
STRATO DI BASE	10.500 m
STRATO DI SOTTOFONDO TRATTATO	2.222 m ²
MANUFATTI	
CANALETTA	0.657 m ²
CORDOLO	0.072 m ²

SEZIONE N.: 13
 QT. PROGETTO: 270,407
 DIST. PROG.: 166,27
 DIST. PREC.: 0,01
 DIST. SUCC.: 0,00

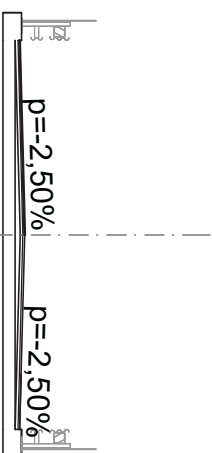
SCALA 1:200

QT. RIF. 250,000

QUOTE TERRENO			260,00	260,00	260,15	260,15	260,27	260,76	261,23	261,35	261,23	261,21	260,76	260,80	261,11	261,55	261,57	261,63		
DIST. PARZIALI TERRENO			2,41	0,96	2,85	5,93	1,88	1,66	0,71	1,16	0,83	0,88	3,00			2,16				
QUOTE PROGETTO	259,89		265,33	265,33		270,33	270,35	271,78	270,41	270,31	270,24	270,35	270,33			265,33	265,33	261,63		
DIST. PARZIALI PROGETTO	8,16		2,00	7,50	1,60	5,25	3,75	1,50	1,60	7,50	2,00	5,56				2,00	5,13			
QUOTE PROGETTO INF.			259,88	259,23	259,23	259,88	259,90		265,03	265,03		269,81	269,84		269,99	270,06	269,85	269,81	261,61	
DIST. PARZ. PROG. INF.			0,65	0,62	0,65	1,34		2,00	7,15	1,39	5,86	5,25	1,69	7,15	2,00	5,13	1,31	0,65	0,62	0,65



SEZIONE N.: 16
 QT. PROGETTO: 270,517
 DIST. PROG.: 200,00
 DIST. PREC.: 20,00
 DIST. SUCC.: 20,00



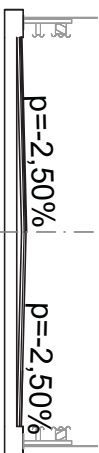
Asse Principale - Nuove Coordiante rettilinee
Prog.: 31411,16 - Quota: 262,448

SCALA 1:200

QT. RIF. 248,000

QUOTE TERRENO			259,93			260,10			260,45			260,96			261,35			261,34			260,99			260,45			260,47			261,11			261,33			261,43			261,57	
DIST. PARZIALI TERRENO		13,44		4,29		2,00	1,81	0,72	0,71	1,10	6,18		10,39		6,61																									
QUOTE PROGETTO					270,39		270,52		270,39																															
DIST. PARZIALI PROGETTO					5,25		5,25																																	
QUOTE PROGETTO INF.																																								
DIST. PARZ. PROG. INF.																																								

SEZIONE N.: 17
 QT. PROGETTO: 270,313
 DIST. PROG.: 220,00
 DIST. PREC.: 20,00
 DIST. SUCC.: 20,00



SCALA 1:200

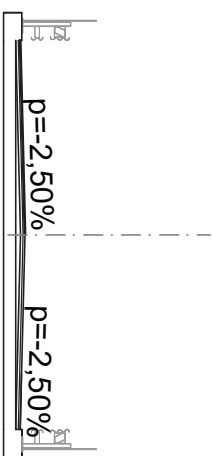
QT. RIF. 248,000

QUOTE TERRENO			QUOTE PROGETTO		
	260,00	5,06			
	260,19	5,24			
	260,27	1,90			
	260,17	2,51			
	260,20	1,01	270,18		
	260,28	1,33			
	260,58	3,74			
	260,58	0,64	270,31	5,25	
	260,28	0,00			
		8,15	270,18	5,25	
	261,11	2,78			
	261,20	4,44			
	261,24				
DIST. PARZIALI TERRENO					
QUOTE PROGETTO					
DIST. PARZIALI PROGETTO					
QUOTE PROGETTO INF.					
DIST. PARZ. PROG. INF.					

SOVRASTRUTTURA STRADALE
 STRATO DI USURA
 STRATO DI BINDER

10.500 m
 10.500 m

SEZIONE N.: 19
 QT. PROGETTO: 269,770
 DIST. PROG.: 245,26
 DIST. PREC.: 5,26
 DIST. SUCC.: 0,01



SCALA 1:200

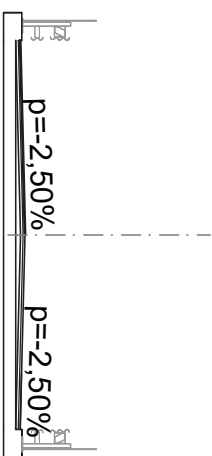
QT. RIF. 247,000

QUOTE TERRENO			259,98	260,00	260,15	259,90	259,49	259,82	259,82	259,49	259,87	260,13
DIST. PARZIALI TERRENO	1,23	2,45	4,58	8,35	0,81	4,12	0,86	2,91	9,10			
QUOTE PROGETTO												
DIST. PARZIALI PROGETTO												
QUOTE PROGETTO INF.												
DIST. PARZ. PROG. INF.												
	269,64	5,25	269,77	5,25	269,64							

SOVRASTRUTTURA STRADALE
 STRATO DI USURA
 STRATO DI BINDER

10.500 m
 10.500 m

SEZIONE N.: 20
 QT. PROGETTO: 269,770
 DIST. PROG.: 245,27
 DIST. PREC.: 0,01
 DIST. SUCC.: 0,00



SCALA 1:200

QT. RIF. 247,000

QUOTE TERRENO			259,98	260,00	260,15	259,90	259,49	259,82	259,82	259,49	259,87	260,13
DIST. PARZIALI TERRENO	1,43	2,25	4,59	8,33	0,80	4,12	0,86	2,91	9,08			
QUOTE PROGETTO												
DIST. PARZIALI PROGETTO						269,64	5,25	269,77	5,25	269,64		
QUOTE PROGETTO INF.												
DIST. PARZ. PROG. INF.												

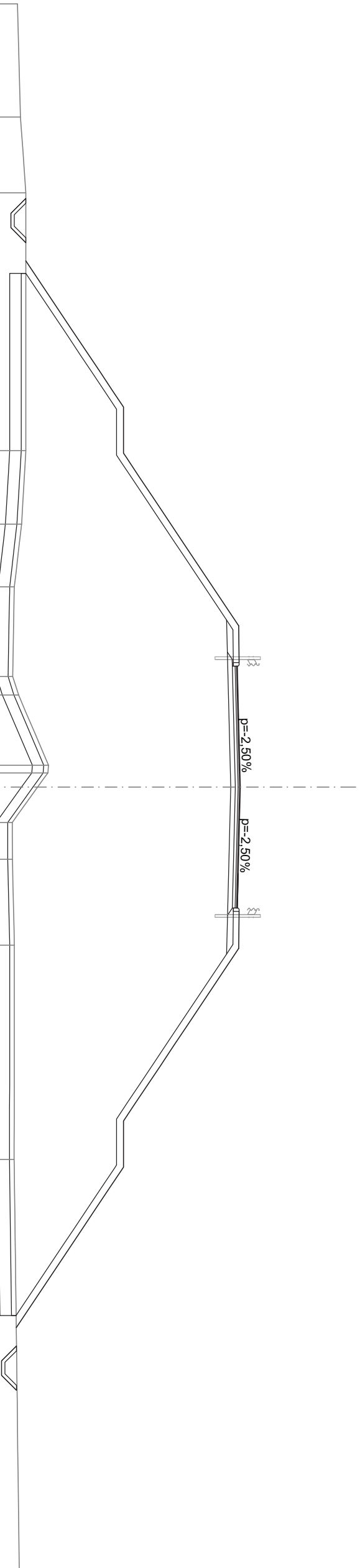
SCAVI E BONIFICHE	
STERRO	1.680 m ²
SCOTICO	46.067 m ²
BONIFICA	22.620 m ²
RILEVATI	
RIEMPIMENTO	0.811 m ²
RILEVATO	269.556 m ²
TERRENO VEGETALE	41.232 m
SOVRASTRUTTURA STRADALE	
STRATO DI USURA	10.500 m
STRATO DI BINDER	10.500 m
STRATO DI BASE	10.500 m
STRATO DI SOTTOFONDO TRATTATO	2.222 m ²
MANUFATTI	
CANALETTA	0.657 m ²
CORDOLO	0.072 m ²

SEZIONE N.: 22
 QT. PROGETTO: 269,306
 DIST. PROG.: 260,00
 DIST. PREC.: 14,73
 DIST. SUCC.: 20,00

SCALA 1:200

QT. RIF. 249,000

QUOTE TERRENO		259,76	260,00	260,00		260,00	260,00		260,00	260,00		260,00	260,00		260,00	260,00		260,00	260,00		260,00	260,00												
DIST. PARZIALI TERRENO		3,29	11,19	3,19	2,72	3,89	0,81	3,05	0,81	1,53	1,60	3,73	9,30	2,00	6,53	1,32	0,65	0,62	0,65	1,33	5,90	2,00	7,15	1,39	5,86	5,25	1,69	7,15	2,00	6,53	1,32	0,65	0,62	0,65
QUOTE PROGETTO			260,00	260,00	259,81	259,50	259,43	259,68	260,98	260,51	259,41	259,41	259,50	259,49		259,58				260,00	260,00	263,93	263,93	268,70	268,74	268,89	269,21	269,23	269,23	259,58				
DIST. PARZIALI PROGETTO			6,35	2,00	7,50	1,60	5,25	3,75	1,50	1,60	7,50	2,00	6,97							6,35	2,00	7,15	1,60	5,25	1,69	7,15	2,00	6,53	1,32	0,65	0,62	0,65		
QUOTE PROGETTO INF.				260,00	264,23	264,23	268,70	268,74	268,89	269,21	269,23	268,95	268,75	268,70	263,93	263,93	259,58	259,59	258,94	258,94	259,59	259,58	263,93	263,93	268,70	268,74	268,89	269,21	269,23	259,58	259,59	258,94	258,94	259,59
DIST. PARZ. PROG. INF.				0,65	0,62	0,65	1,33	5,90	2,00	7,15	1,39	5,86	5,25	1,69	7,15	2,00	6,53	1,32	0,65	0,62	0,65	1,33	5,90	2,00	7,15	1,69	7,15	2,00	6,53	1,32	0,65	0,62	0,65	



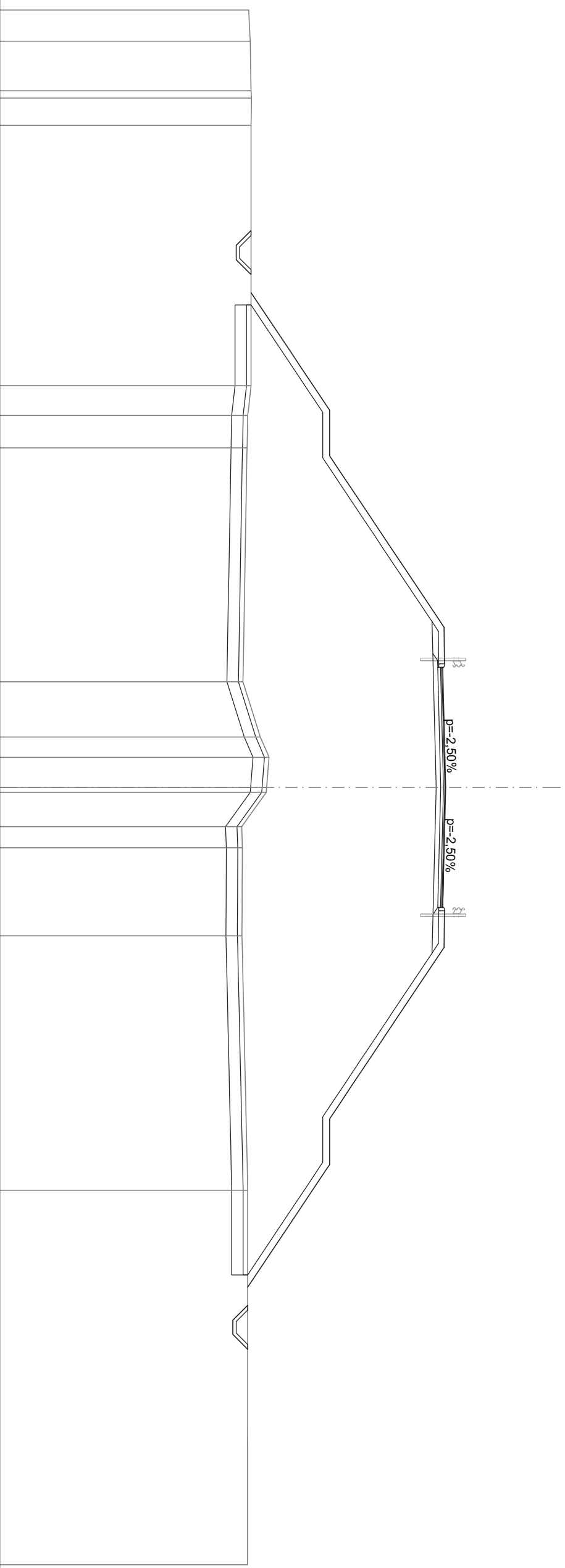
SCAVI E BONIFICHE	
STERRO	1.655 m ²
SCOTICO	42.977 m
BONIFICA	21.208 m ²
RILEVATI	
RIEMPIMENTO	0.811 m ²
RILEVATO	228.592 m ²
TERRENO VEGETALE	37.851 m
SOVRASTRUTTURA STRADALE	
STRATO DI USURA	10.500 m
STRATO DI BINDER	10.500 m
STRATO DI BASE	10.500 m
STRATO DI SOTTOFONDO TRATTATO	2.222 m ²
MANUFATTI	
CANALETTA	0.657 m ²
CORDOLO	0.072 m ²

SEZIONE N.: 23
 QT. PROGETTO: 268,502
 DIST. PROG.: 280,00
 DIST. PREC.: 20,00
 DIST. SUCC.: 20,00

SCALA 1:200

QT. RIF. 249,000

QUOTE TERRENO	259,96	260,00	260,02	260,00	11,39	260,00	260,00	259,85	259,82	259,64	260,41	260,78	260,68	260,66	259,59	259,62	259,60	259,85								
	2,17	1,18	1,30	1,42							2,42	0,89	1,31	1,50	0,93	3,85	1,60		1,69							
DIST. PARZIALI TERRENO																										
QUOTE PROGETTO					11,39	260,00	263,43	263,43	10,23	268,43	268,45	269,87	268,50	268,41	268,33	268,45	268,43	11,12	263,43	263,43	259,85					
DIST. PARZIALI PROGETTO					5,14	2,00	7,50	1,60	5,25	3,75	1,50	1,60	7,50	2,00	5,37	1,33	0,65	0,62	0,65	4,91	1,33	0,65	0,62	0,65		
QUOTE PROGETTO INF.																										
DIST. PARZ. PROG. INF.																										



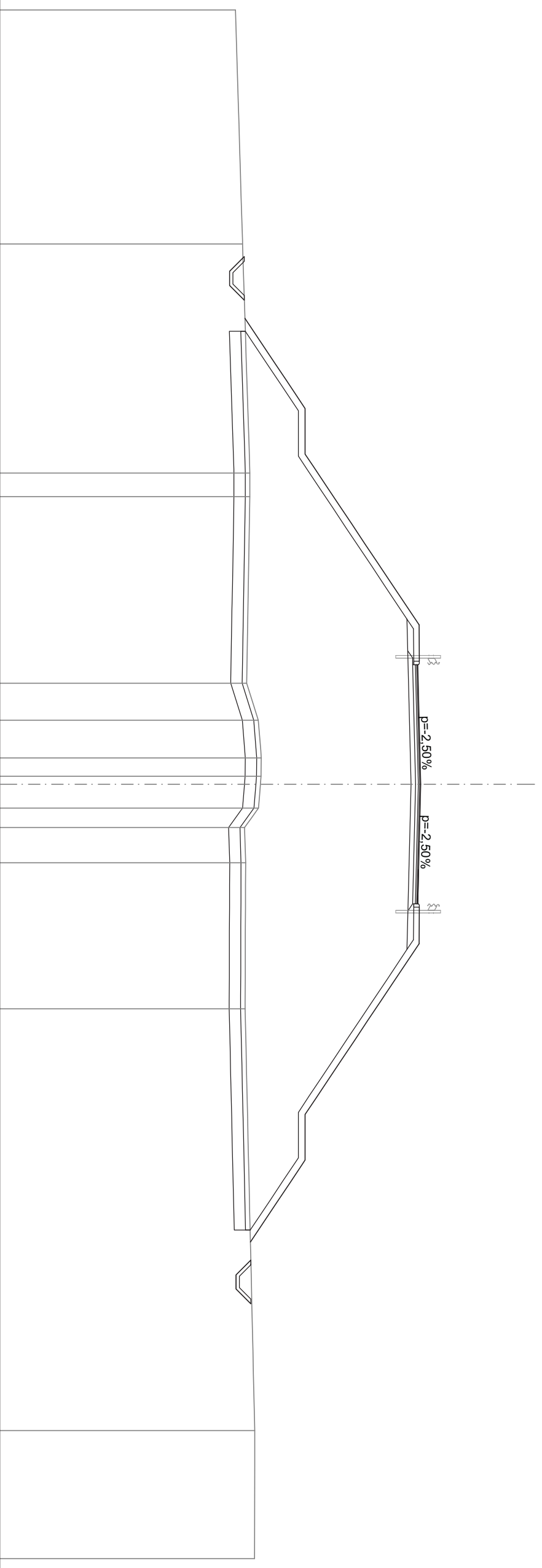
SCAVIE BONIFICHE	
STERRO	1.641 m ²
SCOTICO	39.761 m ²
BONIFICA	19.734 m ²
RILEVATI	
RIEMPIMENTO	0.811 m ²
TERRENO VEGETALE	182.928 m ²
SOVRASTRUTTURA STRADALE	34.316 m
STRATO DI USURA	10.500 m
STRATO DI BINDER	10.500 m
STRATO DI BASE	10.500 m
STRATO DI SOTTOFONDO TRATTATO	2.222 m ²
MANUFATTI	
CANALETTA	0.657 m ²
CORDOLO	0.072 m ²

SEZIONE N.: 24
 QT. PROGETTO: 267,499
 DIST. PROG.: 300,00
 DIST. PREC.: 20,00
 DIST. SUCC.: 20,00

SCALA 1:200

QT. RIF. 249,000

QUOTE TERRENO	259,68		260,00		260,00		259,86		260,37		260,50		260,49		260,46		260,38		259,76		259,81		260,02		260,21			
DIST. PARZIALI TERRENO	10,06		1,03		8,19		1,62		1,66		0,80		1,05		0,85		1,54		6,42		18,52							
QUOTE PROGETTO	259,78		262,43		262,43		267,43		267,44		268,87		267,50		267,41		267,33		267,44		267,43		260,02					
DIST. PARZIALI PROGETTO	3,96		2,00		7,50		1,60		5,25		3,75		1,50		1,60		7,50		2,00		3,60							
QUOTE PROGETTO INF.	259,76		259,11		259,11		259,76		259,80		262,13		262,13		266,90		266,93		267,08		267,15		266,94		266,90			
DIST. PARZ. PROG. INF.	0,65		0,62		0,65		1,36		3,49		2,00		7,15		1,39		5,86		5,25		1,69		7,15		2,00		3,17	



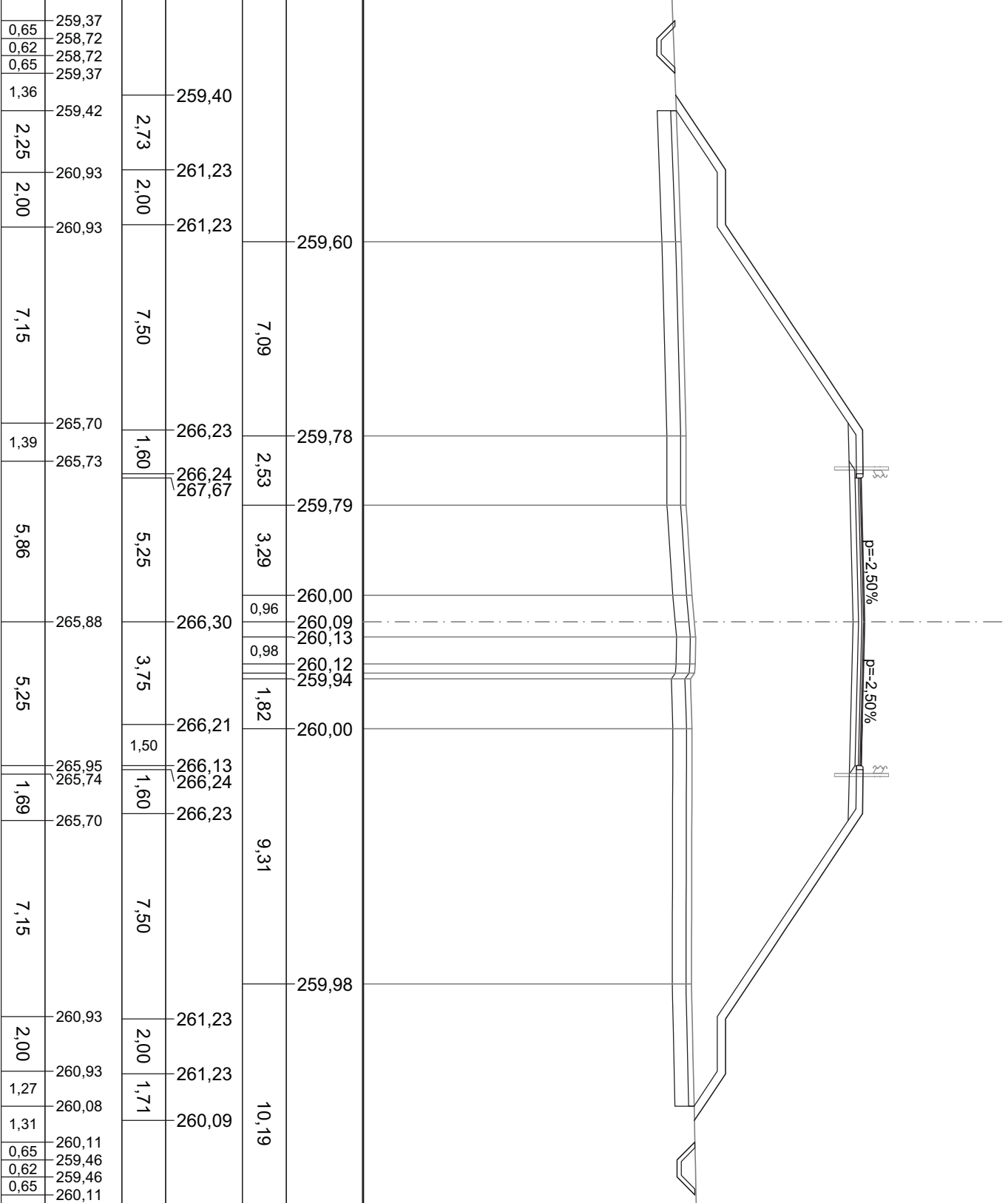
SCAVI E BONIFICHE	
STERRO	1.630 m ²
SCOTICO	36.403 m
BONIFICA	18.167 m ²
RILEVATI	
RIEMPIMENTO	0.811 m ²
RILEVATO	141.211 m ²
TERRENO VEGETALE	30.555 m
SOVRASTRUTTURA STRADALE	
STRATO DI USURA	10.500 m
STRATO DI BINDER	10.500 m
STRATO DI BASE	10.500 m
STRATO DI SOTTOFONDO TRATTATO	2.222 m ²
MANUFATTI	
CANALETTA	0.657 m ²
CORDOLO	0.072 m ²

SEZIONE N.: 25
 QT. PROGETTO: 266,299
 DIST. PROG.: 320,00
 DIST. PREC.: 20,00
 DIST. SUCC.: 20,00

SCALA 1:200

QT. RIF. 248,000

QUOTE TERRENO																				
DIST. PARZIALI TERRENO																				
QUOTE PROGETTO																				
DIST. PARZIALI PROGETTO																				
QUOTE PROGETTO INF.																				
DIST. PARZ. PROG. INF.																				



259,37	0,65	259,42	2,73	260,93	2,25	260,93	7,15	265,70	1,39	265,73	5,86	265,88	5,25	265,95	1,69	265,70	7,15	260,93	2,00	260,93	1,27	260,08	1,31	260,11	0,65	259,46	0,62	259,46	0,65	260,11
--------	------	--------	------	--------	------	--------	------	--------	------	--------	------	--------	------	--------	------	--------	------	--------	------	--------	------	--------	------	--------	------	--------	------	--------	------	--------

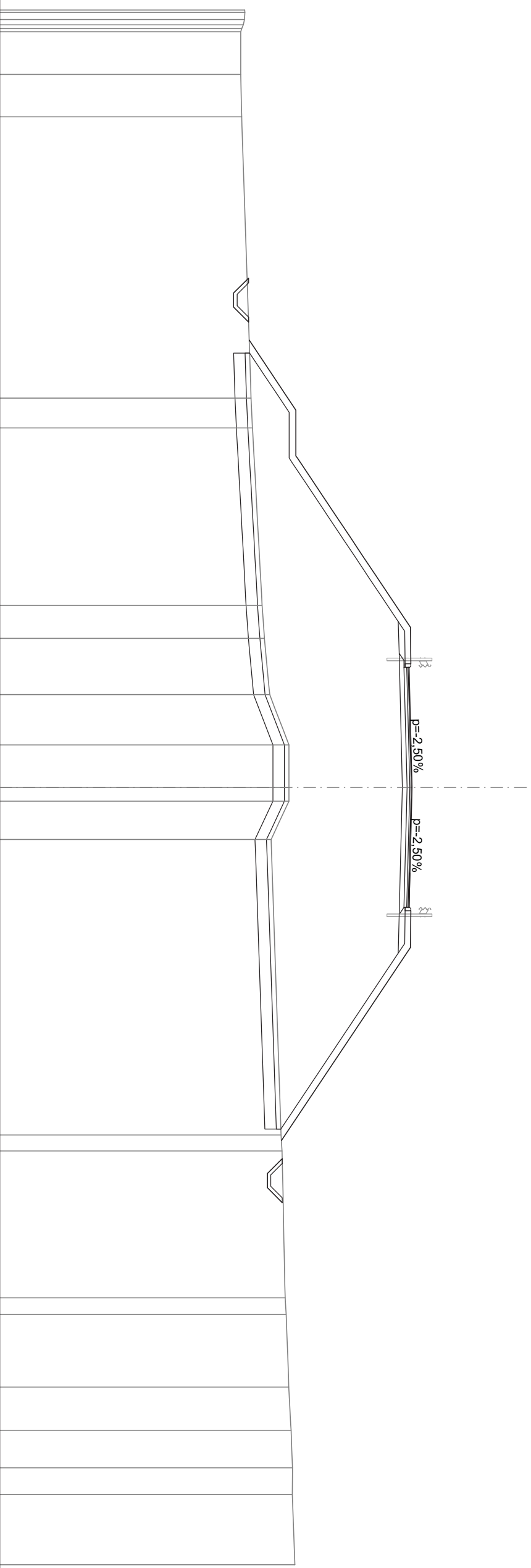
SCAVI E BONIFICHE	
STERRO	1.635 m ²
SCOTICO	34.298 m
BONIFICA	16.967 m ²
RILEVATI	
RIEMPIMENTO	0.811 m ²
RILEVATO	131.406 m ²
TERRENO VEGETALE	28.048 m
SOVRASTRUTTURA STRADALE	
STRATO DI USURA	10.500 m
STRATO DI BINDER	10.500 m
STRATO DI BASE	10.500 m
STRATO DI SOTTOFONDO TRATTATO	2.222 m ²
MANUFATTI	
CANALETTA	0.657 m ²
CORDOLO	0.072 m ²

SEZIONE N.: 26
 QT. PROGETTO: 265,033
 DIST. PROG.: 340,00
 DIST. PREC.: 20,00
 DIST. SUCC.: 20,00

SCALA 1:200

QT. RIF. 247,000

QUOTE TERRENO	DIST. PARZIALI TERRENO	QUOTE PROGETTO	DIST. PARZIALI PROGETTO	QUOTE PROGETTO INF.	DIST. PARZ. PROG. INF.
257,66 257,55	1,87	257,55			
257,55	1,85	257,59			
257,59			12,30		
				257,92	257,89 257,24 257,24 257,89
				259,96	257,93
258,00	1,31	258,06	7,76	259,96	259,66
258,06					259,66
258,48	1,44	258,58	7,50	264,96	264,43
258,58	2,45	258,81	1,60	264,47	264,47
258,81	2,21	259,65	5,25	264,98 266,40	5,86
259,65	1,85	259,66	3,75	265,03	264,61
259,66	1,67	259,66	1,50	264,94	264,68 264,47
259,66			1,60	264,98	264,43
258,87			8,45	264,96	264,43
259,31	0,70	259,35	6,42	259,33	259,30
259,35					259,36
					258,71
					258,71
					259,36
259,49	0,73	259,54	3,18		
259,54			1,89		
			1,64		
259,65			1,16		
259,75					
259,81					
259,80					



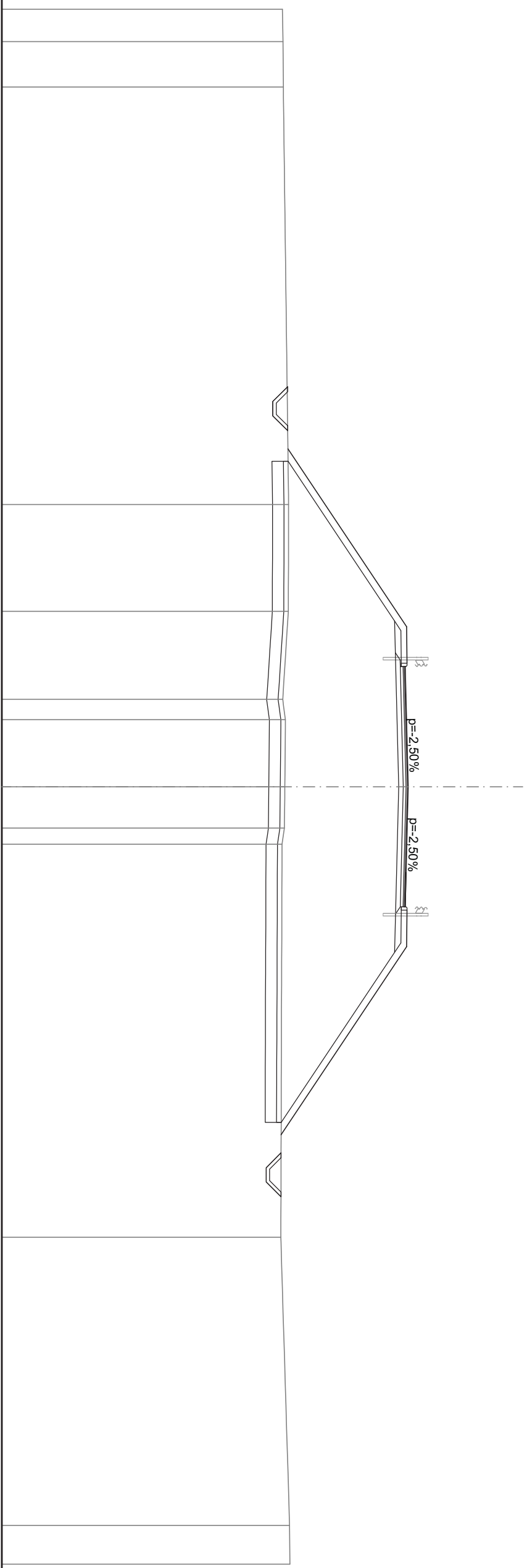
SCAVIE BONIFICHE	
STERRO	1.628 m ²
SCOTICO	28.932 m
BONIFICA	14.454 m ²
RILEVATI	
RIEMPIMENTO	0.811 m ²
RILEVATO	105.912 m ²
TERRENO VEGETALE	22.436 m
SOVRASTRUTTURA STRADALE	
STRATO DI USURA	10.500 m
STRATO DI BINDER	10.500 m
STRATO DI BASE	10.500 m
STRATO DI SOTTOFONDO TRATTATO	2.222 m ²
MANUFATTI	
CANALETTA	0.657 m ²
CORDOLO	0.072 m ²

SEZIONE N.: 27
 QT. PROGETTO: 263,768
 DIST. PROG.: 360,00
 DIST. PREC.: 20,00
 DIST. SUCC.: 20,00

SCALA 1:200

QT. RIF. 246,000

QUOTE TERRENO	258,29	258,31		258,54	258,53	258,28	258,40	258,37	258,35	258,25	258,67	258,21	258,20	258,58				
DIST. PARZIALI TERRENO	1,99		18,26	4,67	3,85	0,89	2,93	1,81	0,71			17,19	12,60					
QUOTE PROGETTO			258,51		263,69	263,71	265,14	263,77	263,67	263,60	263,71	263,69	258,21					
DIST. PARZIALI PROGETTO			7,78	1,60	5,25	3,75	1,50	1,60	8,22									
QUOTE PROGETTO INF.			258,50	257,85	257,85	258,50	258,51	263,17	263,20	263,35	263,42	263,21	263,17	258,21	258,21	257,56	257,56	258,21
DIST. PARZ. PROG. INF.			0,65	0,62	0,65	1,34	6,98	1,39	5,86	5,25	1,69	7,43	1,33	0,65	0,62	0,65		



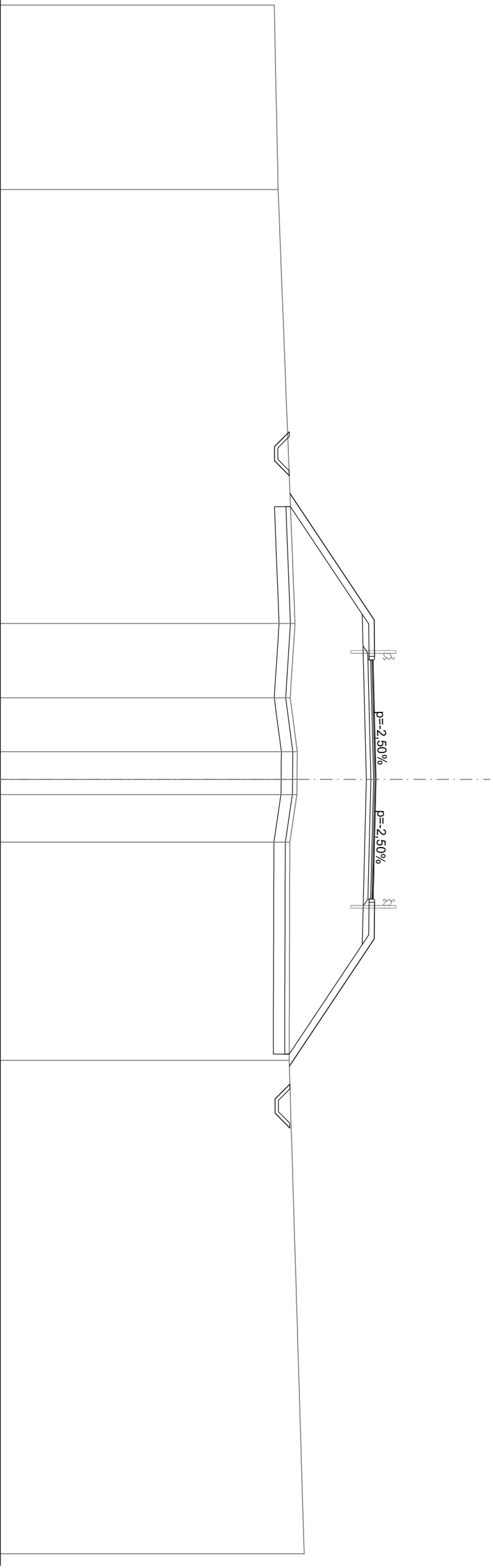
SCAVI E BONIFICHE	
STERRO	1.644 m ²
SCOTTICO	24.089 m ²
BONIFICA	12.017 m ²
RILEVATI	
RIEPIIMENTO	0.811 m ²
RILEVATO	60.305 m ²
TERRENO VEGETALE	16.590 m ²
SOVRASTRUTTURA STRADALE	
STRATO DI USURA	10.500 m ²
STRATO DI BINDER	10.500 m ²
STRATO DI BASE	10.500 m ²
STRATO DI SOTTOFONDO TRATTATO	2.222 m ²
MANUFATTI	
CANALETTA	0.657 m ²
CORDOLO	0.072 m ²

SEZIONE N.: 28
 QT. PROGETTO: 262,502
 DIST. PROG.: 380,00
 DIST. PREC.: 20,00
 DIST. SUCC.: 20,00

SCALA 1:200

QT. RIF. 246,000

QUOTE TERRENO	258,21									
DIST. PARZIALI TERRENO	19,06									
QUOTE PROGETTO	258,73									
DIST. PARZIALI PROGETTO	5,55	1,60	5,25	3,75	1,50	1,60	5,59	9,58	1,69	4,81
QUOTE PROGETTO INF.	258,70	258,05	258,05	258,70	258,75	261,90	261,94	262,43	262,44	263,87
DIST. PARZ. PROG. INF.	0,65	0,62	0,65	1,36	4,72	1,39	5,86	5,25	1,69	4,81



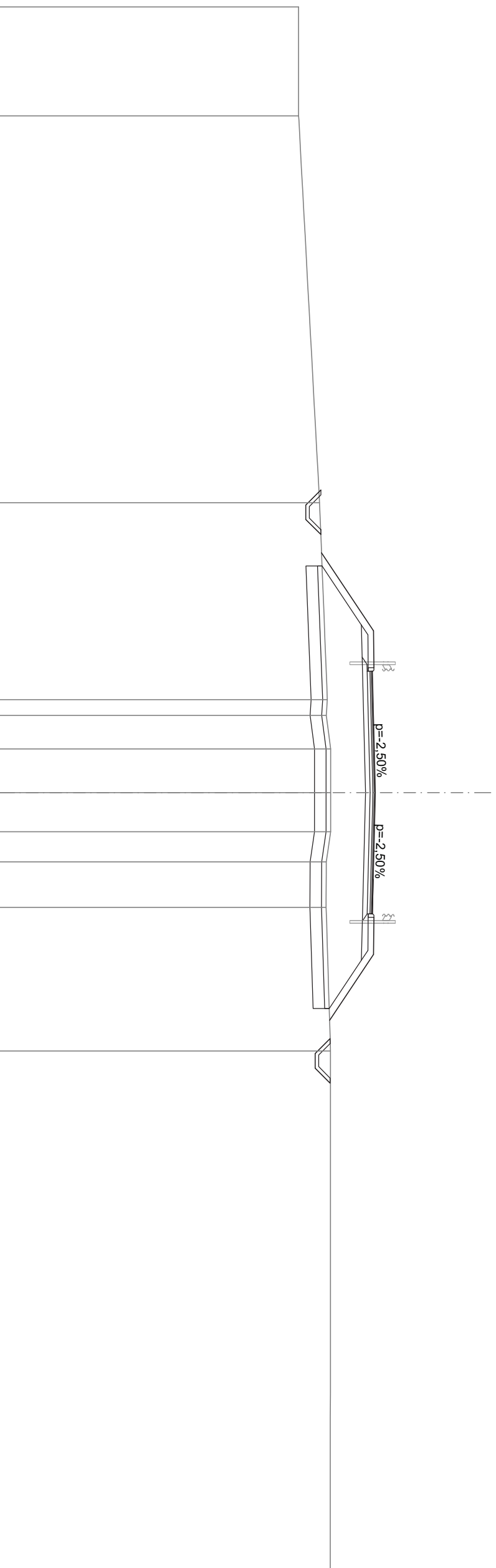
SCAVI BONIFICHE	
STERRO	1.611 m ²
SCOTICO	19.176 m ²
BONIFICA	9.571 m ²
RILEVATI	
RIEMPIMENTO	0.811 m ²
RILEVATO	25.934 m ²
TERRENO VEGETALE	10.692 m ²
SOVRASTRUTTURA STRADALE	
STRATO DI USURA	10.500 m
STRATO DI BINDER	10.500 m
STRATO DI BASE	10.500 m
STRATO DI SOTTOFONDO TRATTATO	2.222 m ²
MANUFATTI	
CANALETTA	0.657 m ²
CORDOLO	0.072 m ²

SEZIONE N.: 29
 QT. PROGETTO: 261,317
 DIST. PROG.: 400,00
 DIST. PREC.: 20,00
 DIST. SUCC.: 9,22

SCALA 1:200

QT. RIF. 245.000

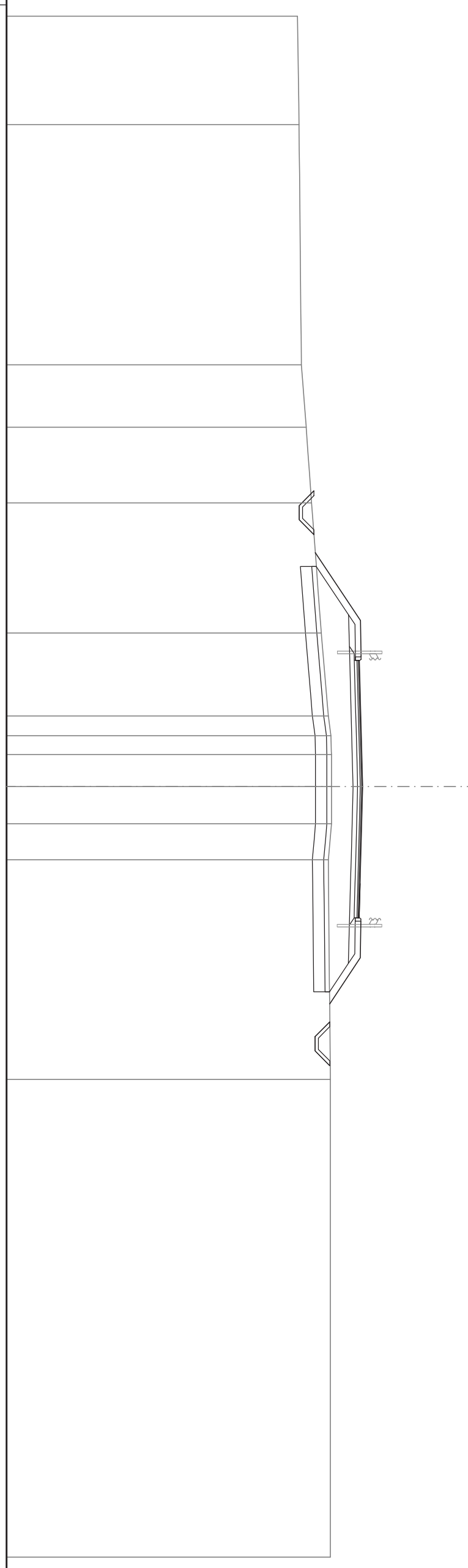
QUOTE TERRENO	258,00	258,91	259,24	259,20	259,39	259,39	259,39	259,20	259,19	259,38
DIST. PARZIALI TERRENO	16,73	8,52	0,68	1,45	1,89	1,70	1,30	1,97	6,22	
QUOTE PROGETTO		258,99	261,24	261,26	262,69	261,32	261,22	261,15	261,26	259,34
DIST. PARZIALI PROGETTO		3,38	1,60	5,25	3,75	1,50	1,60	2,86		
QUOTE PROGETTO INF.		258,96	258,31	258,31	258,96	259,01	260,72	260,75	260,97	260,76
DIST. PARZ. PROG. INF.		0,65	0,62	0,65	1,36	2,55	1,39	5,86	260,72	260,72
									259,32	259,36
									0,65	258,71
									0,62	258,71
									0,65	259,36



SGAVI E BONIFICHE	
STERRO	1.556 m ²
SCOTICO	18.806 m
BONIFICA	9.385 m ²
RILEVATI	
RIEMPIMENTO	0.815 m ²
RILEVATO	17.193 m ²
TERRENO VEGETALE	9.266 m
SOVRASTRUTTURAZIONE STRADALE	
STRATO DI USURA	11.363 m
STRATO DI BINDER	11.363 m
STRATO DI BASE	11.363 m
STRATO DI SOTTOFONDO TRATTATO	2.398 m ²
MANUFATTI	
CANALETTA	0.660 m ²
CORDOLO	0.072 m ²

SEZIONE N.: 31
 QT. PROGETTO: 260,701
 DIST. PROG.: 420,00
 DIST. PREC.: 10,78
 DIST. SUCC.: 21,71

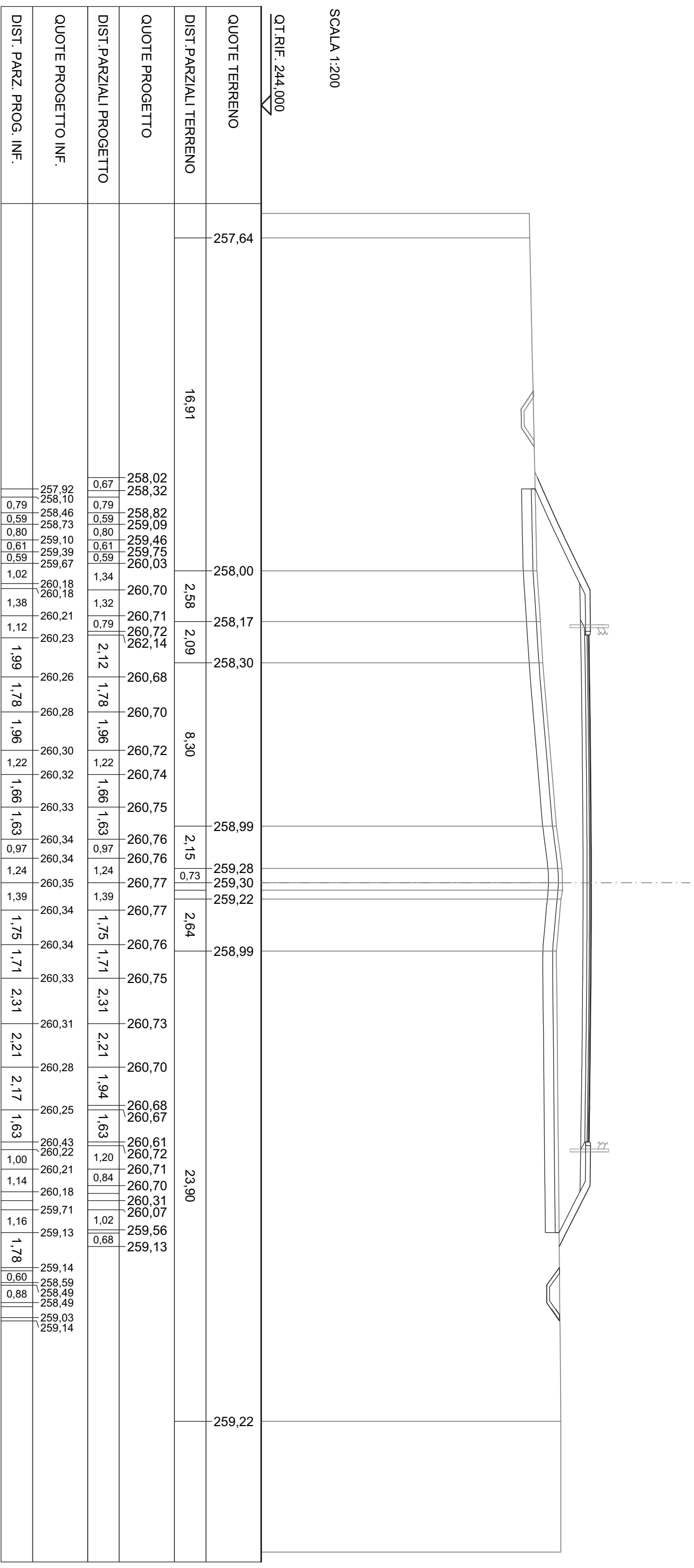
QT. RIF. 245,000	
QUOTE TERRENO	257,90
DIST. PARZIALI TERRENO	10,61
QUOTE PROGETTO	258,00
DIST. PARZIALI PROGETTO	2,75
QUOTE PROGETTO INF.	258,21
DIST. PARZ. PROG. INF.	3,35
	258,45
	258,61
	258,66
	260,08
	260,61
	260,63
	262,05
	259,19
	259,30
	259,32
	260,70
	260,70
	259,32
	259,32
	259,19
	260,59
	260,51
	260,62
	260,60
	259,25
	259,28



SCALA 1:200

SCAVI E BONIFICHE	
STERRO	1.200 m²
SCOTICO	37.836 m
BONIFICA	18.883 m²
RILEVATI	
RIEMPIMENTO	1.024 m²
RILEVATO	50.559 m²
TERRENO VEGETALE	13.907 m
SOVRASTRUTTURA STRADALE	
STRATO DI USURA	25.741 m
STRATO DI BINDER	25.741 m
STRATO DI BASE	25.741 m
STRATO DI SOTTOFONDO TRATTATO	5.305 m²
MANUFATTI	
CANAILETTA	0.462 m²
CORDOLO	0.092 m²

SEZIONE N.: 32
 QT. PROGETTO: 260,768
 DIST. PROJ.: 441,71
 DIST. PREC.: 21,71
 DIST. SUCC.: 3,07



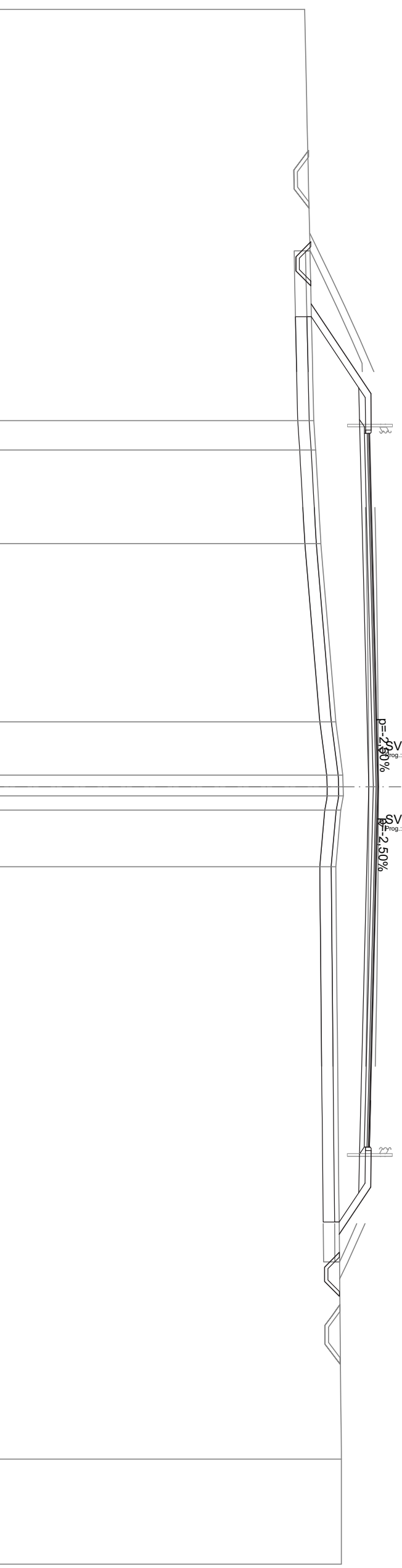
SCAVI BONIFICHE	
STERRO	1.634 m ²
SCOTICO	39.675 m ²
BONIFICA	19.798 m ²
RILEVATI	
RIEMPIMENTO	0.811 m ²
TERRENO VEGETALE	52.974 m ²
SOVRASTRUTTURA STRADALE	10.390 m
STRATO DI USURA	31.207 m
STRATO DI BINDER	31.207 m
STRATO DI BASE	31.207 m
STRATO DI SOTTOFONDO TRATTATO	6.364 m ²
MANUFATTI	
CANALETTA	0.657 m ²
CORDOLO	0.072 m ²

SEZIONE N.: 33
 QT. PROGETTO: 260,829
 DIST. PROG.: 444,77
 DIST. PREC.: 3,07

SCALA 1:200

QT. RIF. 244.000

QUOTE TERRENO	DIST. PARZIALI TERRENO	QUOTE PROGETTO	DIST. PARZIALI PROGETTO	QUOTE PROGETTO INF.	DIST. PARZ. PROG. INF.
257,89	3,92	257,89	3,92	257,87 257,22 257,22 257,87	0,65 0,62 0,65
260,50	1,60	260,50	1,60	257,90	1,35
258,00	1,29	260,52	1,29	259,97	3,11
258,09	4,10	261,94	4,10	260,01	1,39
258,31	7,80	260,83	7,80	260,06	16,06
258,97	2,33	260,83	2,33	260,41	15,76
259,27	0,62	260,83	0,62		
259,30	2,48	260,83	2,48		
259,18		260,83			
258,96		260,83			
260,49	2,03	260,49	2,03	260,21 260,01	1,69
260,39	1,60	260,49	1,60	259,96	1,28
260,51	2,06	260,49	2,06	259,11	1,32
260,49		260,49		259,12 259,12 258,47 258,47 259,12	0,65 0,62 0,65
259,21		259,21			



RAMPA A

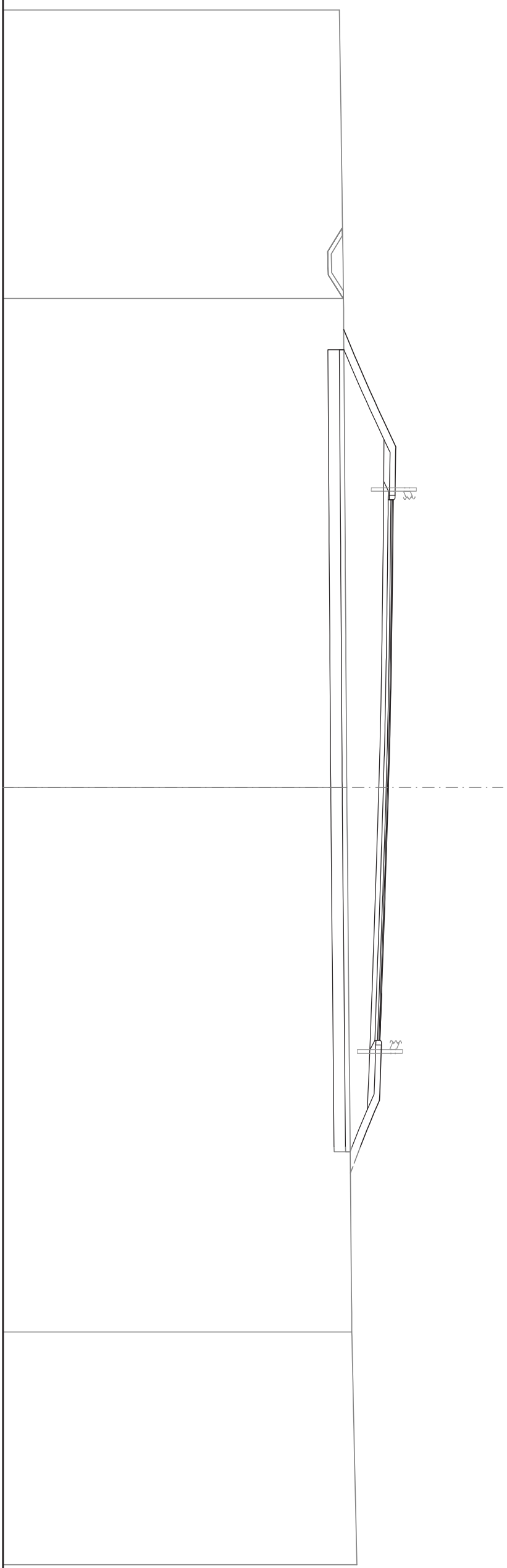
SCAVI BONIFICHE	
SCOTICO	34,848 m
BONIFICA	17,423 m ²
RILEVATI	
RIEMPIMENTO	1,131 m ²
RILEVATO	43,685 m ²
TERRENO VEGETALE	12,339 m
SOVRASTRUTTURA STRADALE	
STRATO DI USURA	23,636 m
STRATO DI BINDER	23,636 m
STRATO DI BASE	23,636 m
STRATO DI SOTTOFONDO TRATTATO	4,889 m ²
MANUFATTI	
CORDOLO	0,097 m ²

SEZIONE N.: 1
 QT. PROGETTO: 264,838
 DIST. PROG.: 3,24
 DIST. SUCC.: 7,64

SCALA 1:200

QT. RIF. 248,000

QUOTE TERRENO	262,88	
DIST. PARZIALI TERRENO	21,39	
QUOTE PROGETTO	263,02	
DIST. PARZIALI PROGETTO	23,82	
QUOTE PROGETTO INF.	262,89	263,17
DIST. PARZ. PROG. INF.	0,68	0,68
	263,46	263,88
	0,59	0,73
	264,30	264,65
	1,23	1,96
	264,64	264,62
	2,04	1,91
	264,62	264,60
	1,91	2,16
	264,60	264,57
	2,16	2,19
	264,57	264,54
	2,19	1,86
	264,54	264,51
	1,86	1,05
	264,51	264,49
	1,05	0,96
	264,49	264,47
	0,96	1,29
	264,47	264,45
	1,29	2,35
	264,45	264,42
	2,35	2,35
	264,42	264,34
	2,35	2,78
	264,34	264,27
	2,78	1,54
	264,27	264,17
	1,54	1,95
	264,17	264,10
	1,95	1,05
	264,10	264,06
	1,05	0,57
	264,06	264,24
	0,57	0,96
	264,24	264,02
	0,96	0,89
	264,02	263,98
	0,89	0,70
	263,98	263,95
	0,70	0,73
	263,95	263,92
	0,73	0,73
	263,92	263,66
	0,73	263,54
	0,73	263,25



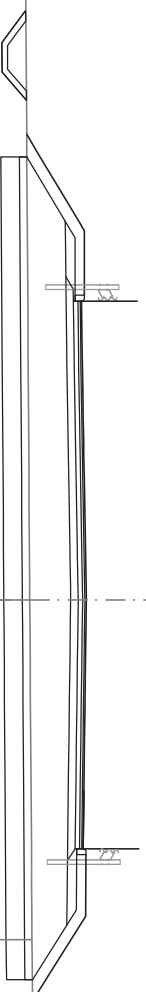
SCAVI E BONIFICHE	
STERRO	1.985 m ²
SCOTICO	22.202 m ²
BONIFICA	11.101 m ²
RILEVATI	
RIEMPIMENTO	0.841 m ²
RILEVATO	21.331 m ²
TERRENO VEGETALE	9.119 m
SOVRASTRUTTURA STRADALE	
STRATO DI USURA	14.781 m
STRATO DI BINDER	14.781 m
STRATO DI BASE	14.781 m
STRATO DI SOTTOFONDO TRATTATO	3.088 m ²
MANUFATTI	
CANALETTA	0.775 m ²
CORDOLO	0.076 m ²

SEZIONE N.: 2
 QT. PROGETTO: 264,686
 DIST. PROG.: 10,88
 DIST. PREC.: 7,64
 DIST. SUCC.: 12,75

SCALA 1:200

QT. RIF. 249,000

QUOTE TERRENO	262,98	
DIST. PARZIALI TERRENO	27,55	
QUOTE PROGETTO	263,08 263,39 263,91 264,50 264,63 264,63 266,06 264,58 264,60 264,62 264,66 264,69	263,16
DIST. PARZIALI PROGETTO	0,88 0,98 1,73 1,38 1,71 1,10 2,69 1,20 5,15 1,56 1,67 1,53	9,17
QUOTE PROGETTO INF.	263,05 262,41 262,41 263,07 263,08 263,55 264,11 264,12 264,14 264,16 264,18 264,20 264,24 264,26	263,22
DIST. PARZ. PROG. INF.	0,80 0,76 1,53 0,79 0,94 1,66 1,38 1,71 1,10 2,69 1,20 6,71 1,43 0,64 1,46	14,50
	263,36	



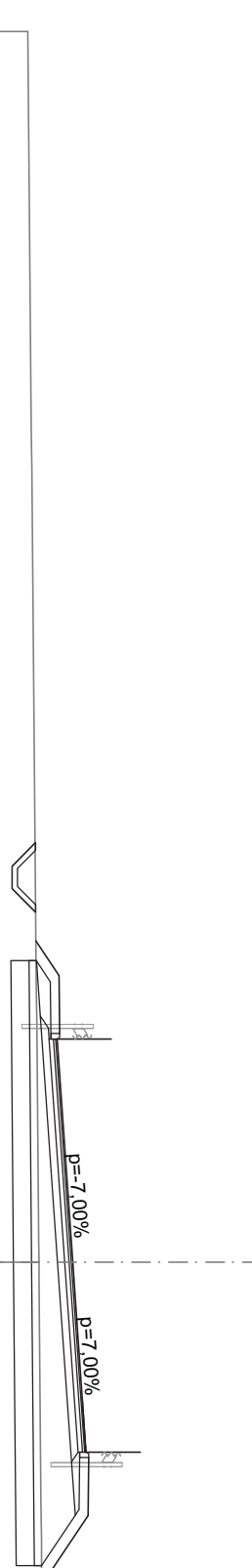
SCAVI E BONIFICHE	
STERRO	0 812 m ²
SCOTICO	16,711 m
BONIFICA	8,355 m ²
RILEVATI	
RIEMPIMENTO	0,744 m ²
RILEVATO	7,892 m ²
TERRENO VEGETALE	6,651 m
SOVRASTRUTTURA STRADALE	
STRATO DI USURA	11,416 m
STRATO DI BINDER	11,416 m
STRATO DI BASE	11,416 m
STRATO DI SOTTOFONDO TRATTATO	2,404 m ²
MANUFATTI	
CANALETTA	0,328 m ²
CORDOLO	0,072 m ²

SEZIONE N.: 4
 QT. PROGETTO: 264,526
 DIST. PROG.: 36,19
 DIST. PREC.: 12,56
 DIST. SUCC.: 23,81

SCALA 1:200

QT. RIF. 249,000

QUOTE TERRENO							
DIST. PARZIALI TERRENO							
QUOTE PROGETTO							
DIST. PARZIALI PROGETTO							
QUOTE PROGETTO INF.							
DIST. PARZ. PROG. INF.							



263,51	0,96	6,17	264,53	263,59	
264,15	1,60	3,75	264,79	263,67	
264,17		1,50	264,85		8,52
265,59		1,60	264,97		
		1,91	264,95		
			263,68		

18,73

264,02

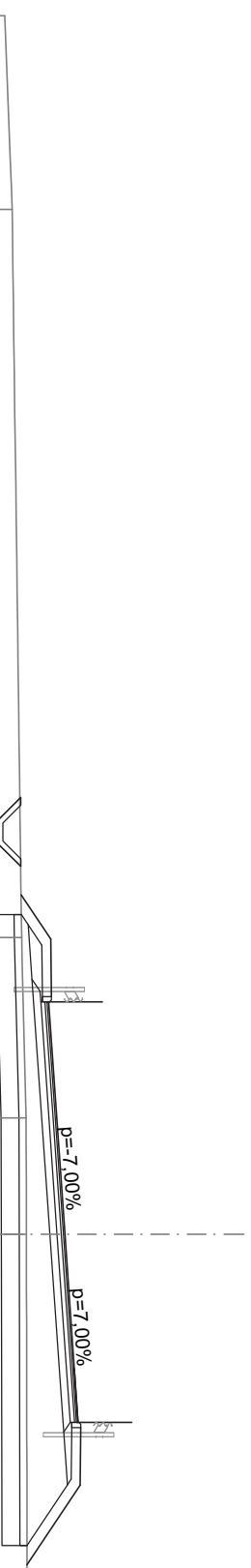
SCAVI E BONIFICHE	
STERRO	0,805 m ²
SCOTICO	17,604 m
BONIFICA	8,801 m ²
RILEVATI	
RIEMPIMENTO	0,744 m ²
RILEVATO	10,673 m ²
TERRENO VEGETALE	7,362 m
SOVRASTRUTTURA STRADALE	
STRATO DI USURA	11,731 m
STRATO DI BINDER	11,731 m
STRATO DI BASE	11,731 m
STRATO DI SOTTOFONDO TRATTATO	2,467 m ²
MANUFATTI	
CANALETTA	0,328 m ²
CORDOLO	0,072 m ²

SEZIONE N.: 5
 QT. PROGETTO: 265,007
 DIST. PROG.: 60,00
 DIST. PREC.: 23,81
 DIST. SUCC.: 9,98

SCALA 1:200

QT. RIF. 250,000

QUOTE TERRENO	263,53																		
DIST. PARZIALI TERRENO		20,31																	
QUOTE PROGETTO																			
DIST. PARZIALI PROGETTO																			
QUOTE PROGETTO INF.																			
DIST. PARZ. PROG. INF.																			



263,77	0,65	263,79	1,34	264,09	7,12	264,59	5,25	265,15	1,47	265,08	1,69	263,95
263,12	0,62	263,12		263,98	1,52	264,97		264,97				
263,77	0,65	263,77		264,09		265,08		265,08				

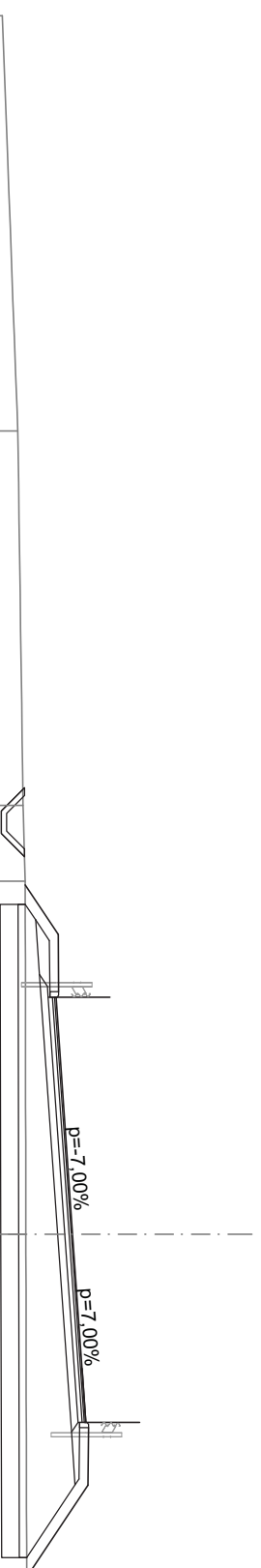
SCAVI E BONIFICHE	
STERRO	0,781 m ²
SCOTICO	18,223 m
BONIFICA	9,112 m ²
RILEVATI	
RIEMPIMENTO	0,744 m ²
RILEVATO	14,425 m ²
TERRENO VEGETALE	7,936 m
SOVRASTRUTTURA STRADALE	
STRATO DI USURA	11,865 m
STRATO DI BINDER	11,865 m
STRATO DI BASE	11,865 m
STRATO DI SOTTOFONDO TRATTATO	2,494 m ²
MANUFATTI	
CANALETTA	0,328 m ²
CORDOLO	0,072 m ²

SEZIONE N.: 6
 QT. PROGETTO: 265,222
 DIST. PROG.: 69,98
 DIST. PREC.: 9,98
 DIST. SUCC.: 10,02

SCALA 1:200

QT. RIF. 250,000

QUOTE TERRENO	263,69		263,84	263,90	263,92		
DIST. PARZIALI TERRENO	10,44	2,11	9,85				
QUOTE PROGETTO	263,90		264,82	264,83	265,22	265,48	263,94
DIST. PARZIALI PROGETTO	1,38	1,60	6,61	3,75	1,50	1,60	2,56
QUOTE PROGETTO INF.	263,88		263,23	263,88	264,80	265,37	263,94
DIST. PARZ. PROG. INF.	0,65	0,62	1,33	1,52	7,25	5,25	2,03
	263,90	264,19	264,29	265,19	265,29	265,19	
	263,88	263,88	264,29	265,19	265,29	265,19	
	0,65	0,65	1,33	1,52	7,25	5,25	2,03



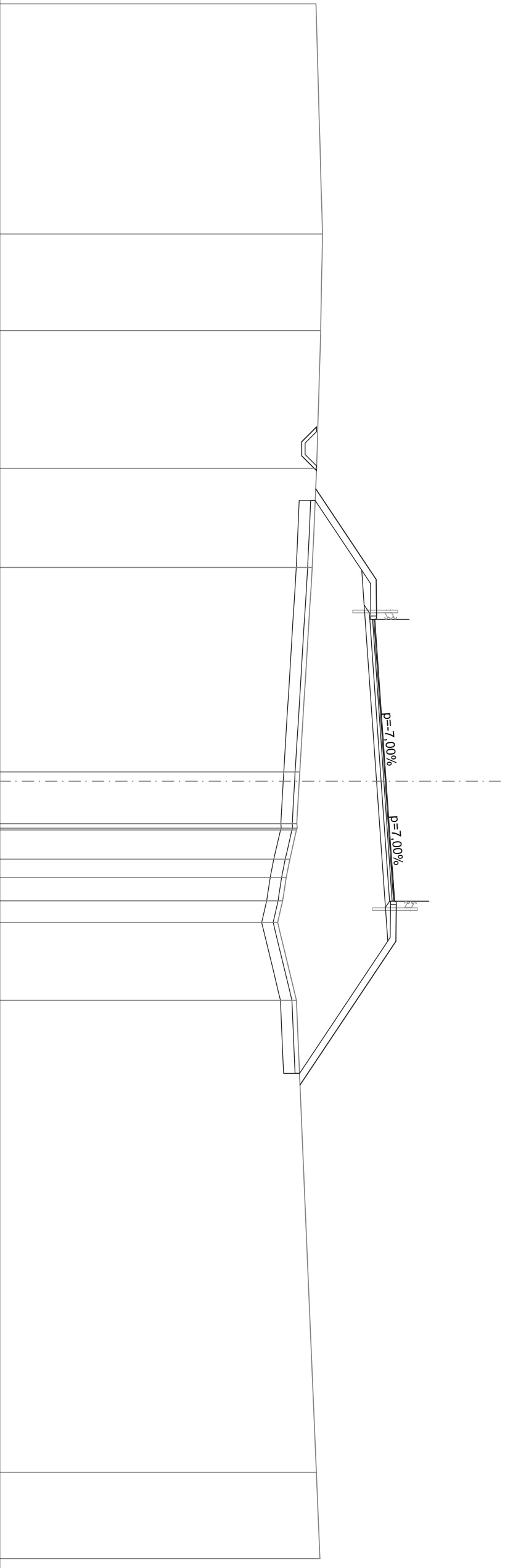
SCAVI E BONIFICHE	
STERRO	0,886 m ²
SCOTICO	25,272 m
BONIFICA	12,527 m ²
RILEVATI	
RIEMPIMENTO	0,744 m ²
RILEVATO	69,834 m ²
TERRENO VEGETALE	15,516 m
SOVRASTRUTTURA STRADALE	
STRATO DI USURA	12,324 m
STRATO DI BINDER	12,324 m
STRATO DI BASE	12,324 m
STRATO DI SOTTOFONDO TRATTATO	2,585 m ²
MANUFATTI	
CANALETTA	0,328 m ²
CORDOLO	0,072 m ²

SEZIONE N.: 8
 QT. PROGETTO: 265,923
 DIST. PROG.: 103,77
 DIST. PREC.: 23,77
 DIST. SUCC.: 16,23

SCALA 1:200

QT. RIF. 249,000

QUOTE TERRENO	263,14	263,06	262,88	262,69	262,84	265,49	262,14	262,12	262,02	262,00	261,71	261,55	261,40	261,18	262,00	262,14	262,87
DIST. PARZIALI TERRENO	4,22	6,03	4,33	8,94	1,86	1,28	0,79	1,03	0,94	3,41	20,64						
QUOTE PROGETTO																	
DIST. PARZIALI PROGETTO																	
QUOTE PROGETTO INF.																	
DIST. PARZ. PROG. INF.																	



262,88
 0,65
 262,23
 0,62
 262,23
 0,65
 262,88
 1,30
 262,82
 3,05
 264,86
 1,52
 264,96

262,84
 3,96
 265,49
 1,60
 265,50
 266,93

262,14
 262,12
 262,02
 262,00
 261,71
 261,55
 261,40
 261,18

262,00
 262,14

266,07
 265,89
 265,99

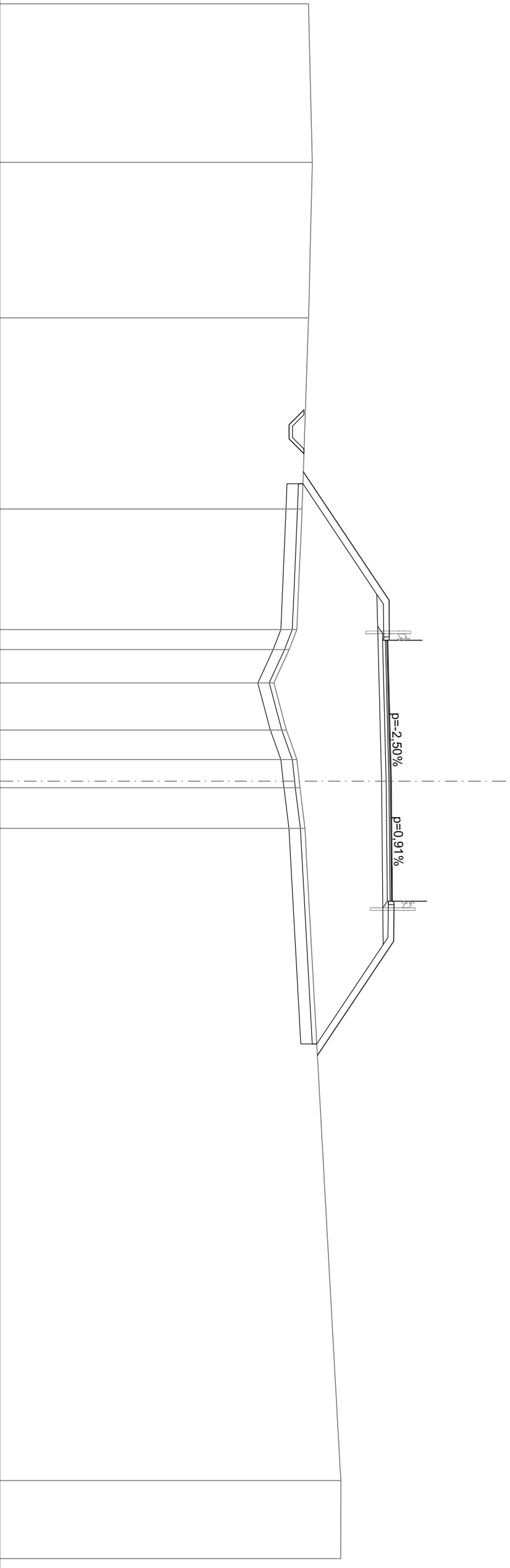
SCAVI E BONIFICHE	
STERRO	0,891 m ²
SCOTICO	24,907 m
BONIFICA	12,254 m ²
RILEVATI	
RIEMPIMENTO	0,747 m ²
RIEVAIO	71,075 m ²
TERRENO VEGETALE	15,950 m
SOVRASTRUTTURA STRADALE	
STRATO DI USURA	11,414 m
STRATO DI BINDER	11,414 m
STRATO DI BASE	11,414 m
STRATO DI SOTTOFONDO TRATTATO	2,403 m ²
MANUFATTI	
CANALETTA	0,328 m ²
CORDOLO	0,072 m ²

SEZIONE N.: 9
 QT. PROGETTO: 266,123
 DIST. PROG.: 120,00
 DIST. PREC.: 16,23
 DIST. SUCC.: 9,08

SCALA 1:200

QT. RIF. 249,000

QUOTE TERRENO	262,67	262,51	262,28	262,23	266,03	262,00	261,67	260,99	261,54	262,00	262,10	262,13	262,35	266,16	266,13	266,24	266,23	262,90	263,92
DIST. PARZIALI TERRENO	6,80	8,36	5,28	0,87	1,46	2,06	1,29	1,78	28,52										
QUOTE PROGETTO																			
DIST. PARZIALI PROGETTO																			
QUOTE PROGETTO INF.																			
DIST. PARZ. PROG. INF.																			




SCAVI BONIFICHE	
STERRO	1.530 m ²
SCOTICO	21.523 m
BONIFICA	10.745 m ²
RILEVATI	
RIEMPIMENTO	0.811 m ²
TERRENO VEGETALE	38.829 m ²
SOVRASTRUTTURA STRADALE	13.584 m
STRATO DI USURA	10.500 m
STRATO DI BINDER	10.500 m
STRATO DI BASE	10.500 m
STRATO DI SOTTOFONDO TRATTATO	2.222 m ²
MANUFATTI	
CANALETTA	0.657 m ²
CORDOLO	0.072 m ²

SEZIONE N.: 11
 QT. PROGETTO: 266,205
 DIST. PROG.: 144,78
 DIST. PREC.: 15,70

SCALA 1:200

QT. RIF. 249,000

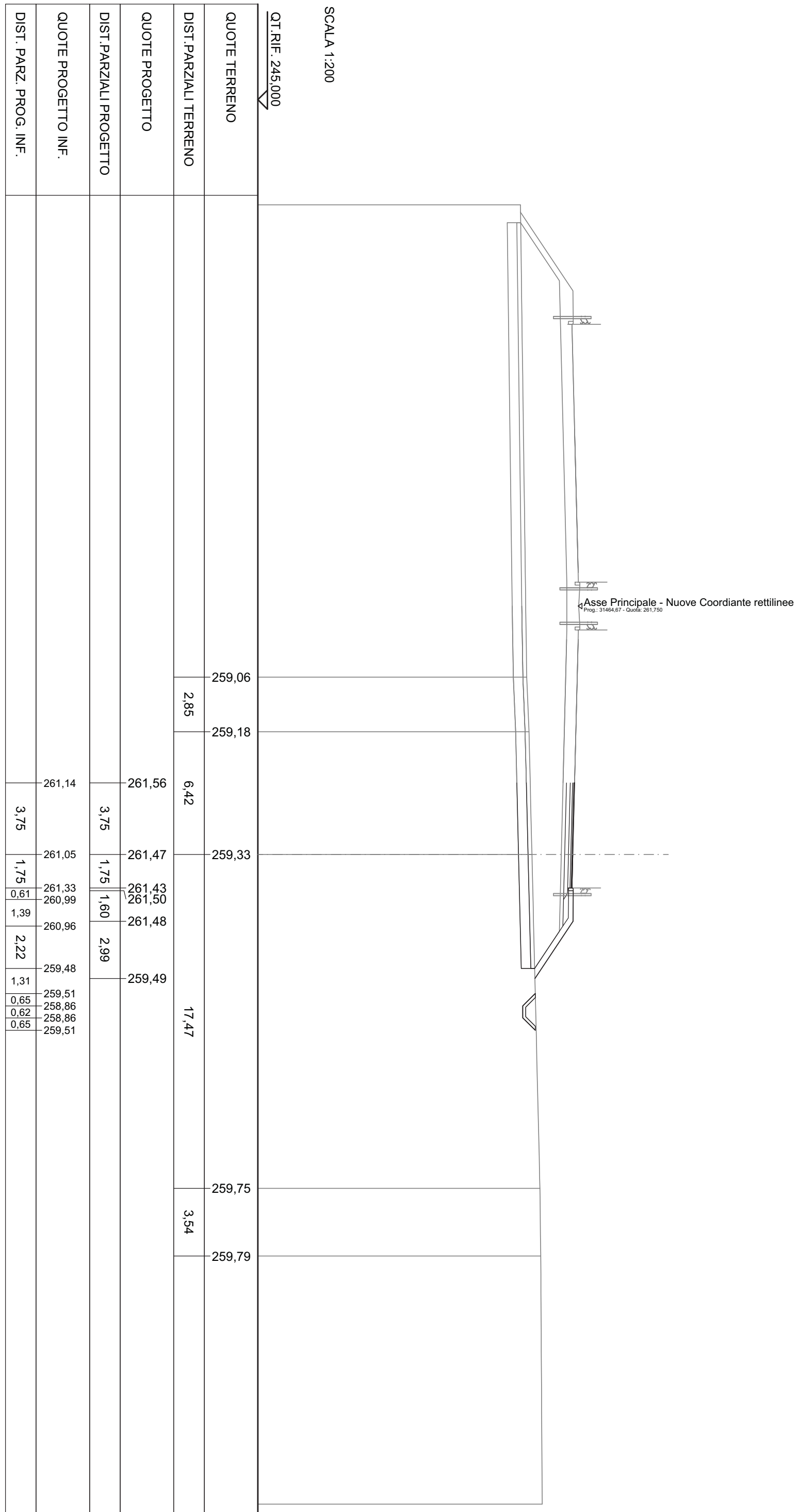
QUOTE TERRENO	261,29	262,00	262,21	262,78	266,13	266,20	263,65	266,11	266,03	266,13	263,72
DIST. PARZIALI TERRENO	3,35	8,02	19,93	5,02	1,60	5,25	1,04	3,75	1,50	1,60	3,62
QUOTE PROGETTO				262,78	266,13	266,20	263,65	266,11	266,03	266,13	263,72
DIST. PARZIALI PROGETTO				5,02	1,60	5,25	3,75	1,50	1,60	3,62	
QUOTE PROGETTO INF.				262,72	262,07	262,72	265,60	265,64	265,85	265,65	265,60
DIST. PARZ. PROG. INF.				0,65	0,62	0,65	1,40	4,16	1,39	5,86	5,25
				262,83	265,60	265,64	265,78	265,85	265,65	265,60	263,72
				1,40	4,16	1,39	5,86	5,25	1,69	2,82	



RAMPA B

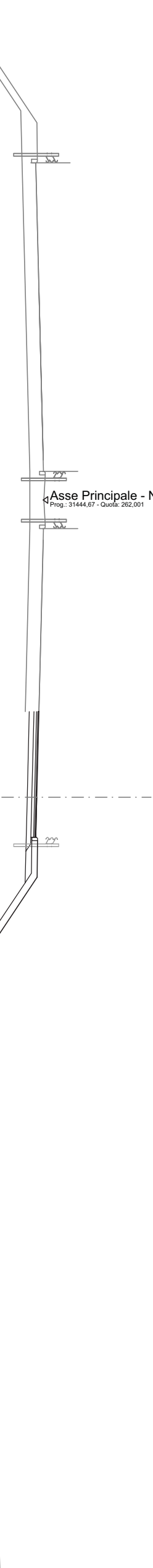
SCAVI E BONIFICHE	
STERRO	0,873 m ²
SCOTICO	9,721 m
BONIFICA	4,859 m ²
RILEVATI	
RIEMPIMENTO	0,375 m ²
TERRENO VEGETALE	14,568 m ²
SOVRASTRUTTURA STRADALE	5,194 m
STRATO DI USURA	5,500 m
STRATO DI BINDER	5,500 m
STRATO DI BASE	5,500 m
STRATO DI SOTTOFONDO TRATTATO	1,191 m ²
MANUFATTI	
CANALETTA	0,328 m ²
CORDOLO	0,036 m ²

SEZIONE N.: 1
 QT. PROGETTO: 261,469
 DIST. PROG.: 0,00
 DIST. SUCC.: 20,00



SCAVI E BONIFICHE	
STERRO	0,859 m ²
SCOTICO	9,738 m
BONIFICA	4,868 m ²
RILEVATI	
RIEMPIMENTO	0,375 m ²
RILEVATO	14,118 m ²
TERRENO VEGETALE	5,224 m
SOVRASTRUTTURA STRADALE	
STRATO DI USURA	5,500 m
STRATO DI BINDER	5,500 m
STRATO DI BASE	5,500 m
STRATO DI SOTTOFONDO TRATTATO	1,191 m ²
MANUFATTI	
CANALETTA	0,328 m ²
CORDOLO	0,036 m ²

SEZIONE N.: 2
 QT. PROGETTO: 261,720
 DIST. PROG.: 20,00
 DIST. PREC.: 20,00
 DIST. SUCC.: 20,00



SCALA 1:200

QT. RIF. 246,000

QUOTE TERRENO			259,64	259,65	259,67	259,71	259,72	259,74	259,74	259,99	260,00
DIST. PARZIALI TERRENO			1,32	3,08						19,57	7,33
QUOTE PROGETTO											
DIST. PARZIALI PROGETTO			3,75	1,75	1,60	3,01					
QUOTE PROGETTO INF.			261,39	261,30	261,58 261,24	261,21	259,71	259,74 259,09 259,09 259,74			
DIST. PARZ. PROG. INF.			3,75	1,75	0,61 1,39	2,24	1,32	0,65 0,62 0,65			

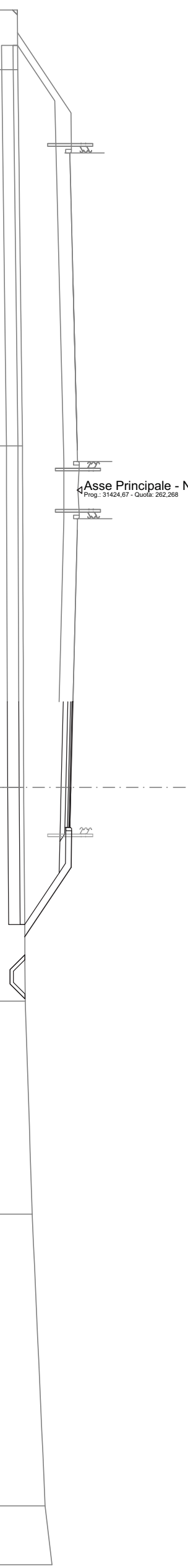
SCAVI E BONIFICHE	
STERRO	0,842 m ²
SCOTICO	9,747 m
BONIFICA	4,873 m ²
RILEVATI	
RIEMPIMENTO	0,375 m ²
RILEVATO	13,949 m ²
TERRENO VEGETALE	5,244 m
SOVRASTRUTTURA STRADALE	
STRATO DI USURA	5,500 m
STRATO DI BINDER	5,500 m
STRATO DI BASE	5,500 m
STRATO DI SOTTOFONDO TRATTATO	1,191 m ²
MANUFATTI	
CANALETTA	0,328 m ²
CORDOLO	0,036 m ²

SEZIONE N.: 3
 QT. PROGETTO: 261,987
 DIST. PROG.: 40,00
 DIST. PREC.: 20,00
 DIST. SUCC.: 20,00

SCALA 1:200

QT. RIF. 246,000

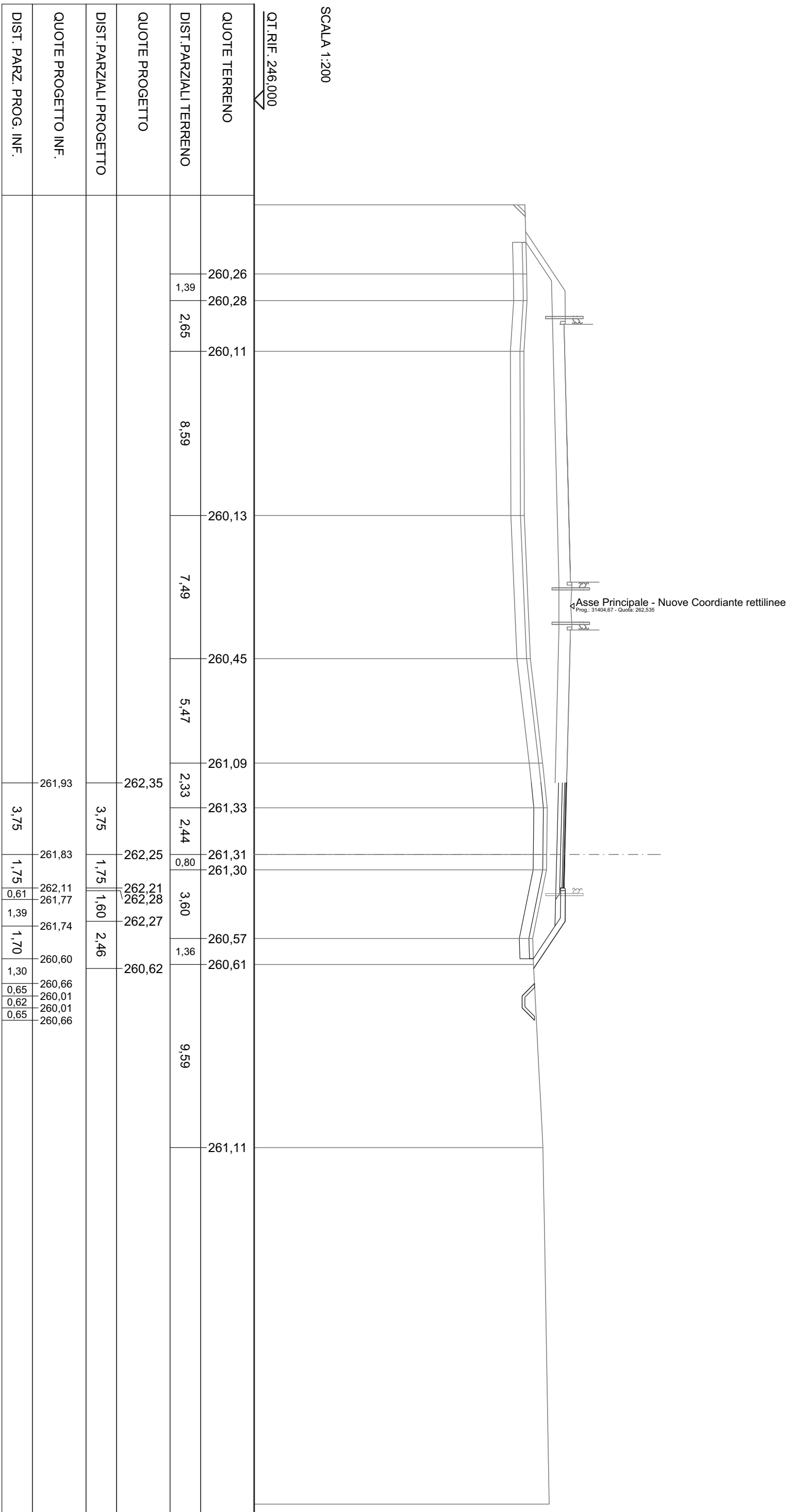
QUOTE TERRENO	259,68	259,88	259,93	260,00	260,30	260,87
DIST. PARZIALI TERRENO	16,45	14,93	9,35	9,32	12,76	
QUOTE PROGETTO						
DIST. PARZIALI PROGETTO						
QUOTE PROGETTO INF.						
DIST. PARZ. PROG. INF.						



261,66	261,57	261,84	261,51	261,47	259,97	259,98	259,33	259,33	259,98
3,75	1,75	0,61	1,39	2,25	1,32	0,65	0,62	0,65	

SCAVI E BONIFICHE	
STERRO	0,924 m ²
SCOTICO	9,285 m
BONIFICA	4,602 m ²
RILEVATI	
RIEMPIMENTO	0,375 m ²
RILEVATO	5,840 m ²
TERRENO VEGETALE	4,563 m
SOVRASTRUTTURA STRADALE	
STRATO DI USURA	5,500 m
STRATO DI BINDER	5,500 m
STRATO DI BASE	5,500 m
STRATO DI SOTTOFONDO TRATTATO	1,191 m ²
MANUFATTI	
CANALETTA	0,328 m ²
CORDOLO	0,036 m ²

SEZIONE N.: 4
 QT. PROGETTO: 262,253
 DIST. PROG.: 60,00
 DIST. PREC.: 20,00
 DIST. SUCC.: 9,69



SCAVI E BONIFICHE	
STERRO	0,861 m ²
SCOTICO	8,487 m
BONIFICA	4,241 m ²
RILEVATI	
RIEMPIMENTO	0,375 m ²
RILEVATO	6,669 m ²
TERRENO VEGETALE	3,715 m
SOVRASTRUTTURA STRADALE	
STRATO DI USURA	5,500 m
STRATO DI BINDER	5,500 m
STRATO DI BASE	5,500 m
STRATO DI SOTTOFONDO TRATTATO	1,191 m ²
MANUFATTI	
CANALETTA	0,328 m ²
CORDOLO	0,036 m ²

SEZIONE N.: 5
 QT. PROGETTO: 262,383
 DIST. PROG.: 69,69
 DIST. PREC.: 9,69
 DIST. SUCC.: 10,31

SCALA 1:200

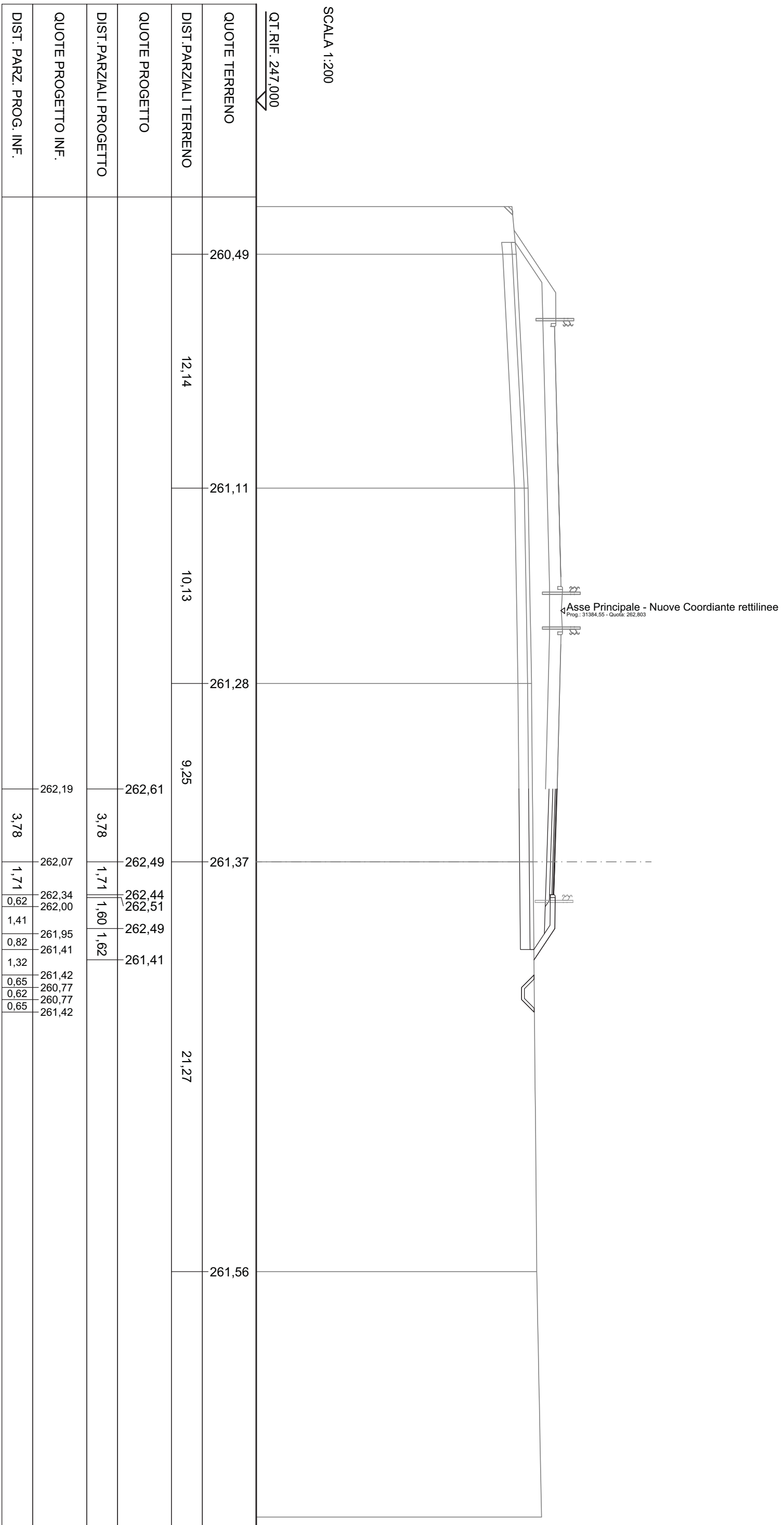
QT. RIF. 247,000

QUOTE TERRENO	260,23	3,20	260,59	7,99	261,07	3,46	260,37	0,56	13,92	262,48	3,75	261,11	1,32	261,13	262,34	1,75	262,41	1,60	262,40	1,76	261,22	20,04	261,48	9,69	261,57	
	260,22						260,39								262,24		262,40									261,24
DIST. PARZIALI TERRENO	0,91														0,61		1,39		0,98		1,32					
QUOTE PROGETTO																										
DIST. PARZIALI PROGETTO																										
QUOTE PROGETTO INF.																										
DIST. PARZ. PROG. INF.																										

Asse Principale - Nuove Coordinante rettilinee
 Prog.: 31394,98 - Quota: 262,664

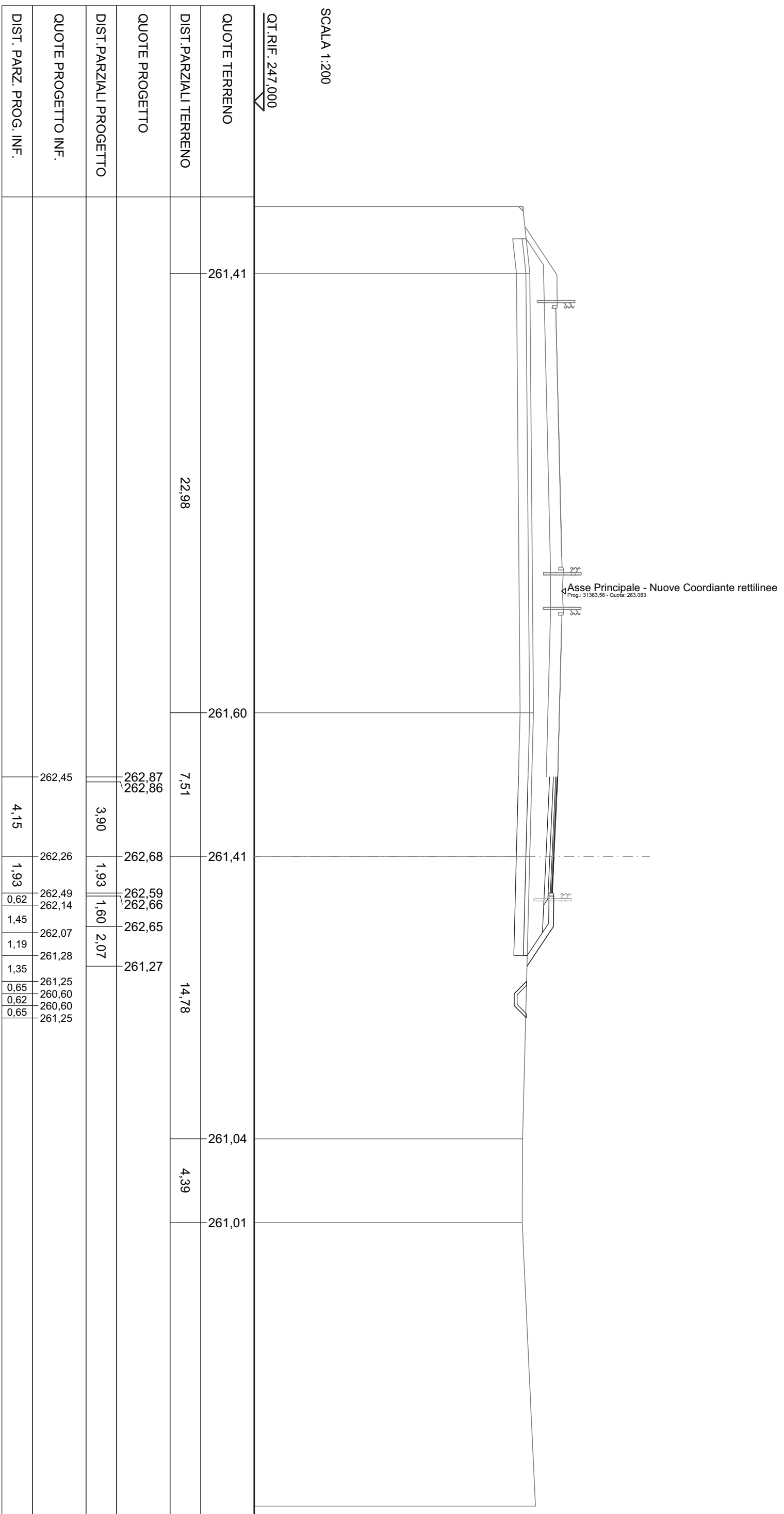
SCAVI E BONIFICHE	
STERRO	0,845 m ²
SCOTICO	8,333 m
BONIFICA	4,166 m ²
RILEVATI	
RIEMPIMENTO	0,390 m ²
RILEVATO	5,544 m ²
TERRENO VEGETALE	3,553 m
SOVRASTRUTTURA STRADALE	
STRATO DI USURA	5,492 m
STRATO DI BINDER	5,492 m
STRATO DI BASE	5,492 m
STRATO DI SOTTOFONDO TRATTATO	1,190 m ²
MANUFATTI	
CANALETTA	0,328 m ²
CORDOLO	0,036 m ²

SEZIONE N.: 6
 QT. PROGETTO: 262,492
 DIST. PROG.: 80,00
 DIST. PREC.: 10,31
 DIST. SUCC.: 20,00



SCAVI BONIFICHE	
STERRO	0,783 m ²
SCOTICO	9,340 m
BONIFICA	4,668 m ²
RILEVATI	
RIEMPIMENTO	0,420 m ²
RILEVATO	7,383 m ²
TERRENO VEGETALE	4,089 m
SOVRASTRUTTURA STRADALE	
STRATO DI USURA	6,078 m
STRATO DI BINDER	6,078 m
STRATO DI BASE	6,078 m
STRATO DI SOTTOFONDO TRATTATO	1,308 m ²
MANUFATTI	
CANALETTA	0,328 m ²
CORDOLO	0,036 m ²


SEZIONE N.: 7
 QT. PROGETTO: 262,680
 DIST. PROG.: 100,00
 DIST. PREC.: 20,00
 DIST. SUCC.: 20,00



SCAVI E BONIFICHE	
STERRO	0,882 m ²
SCOTICO	15,709 m
BONIFICA	7,845 m ²
RILEVATI	
RIEMPIMENTO	0,684 m ²
RILEVATO	40,570 m ²
TERRENO VEGETALE	9,135 m
SOVRASTRUTTURA STRADALE	
STRATO DI USURA	7,770 m
STRATO DI BINDER	7,770 m
STRATO DI BASE	7,770 m
STRATO DI SOTTOFONDO TRATTATO	1,734 m ²
MANUFATTI	
CANALETTA	0,328 m ²
CORDOLO	0,072 m ²

SEZIONE N.: 9
 QT. PROGETTO: 262,750
 DIST. PROG.: 132,19
 DIST. PREC.: 12,19
 DIST. SUCC.: 5,82

Asse Principale - Nuove Coordinante rettilinee
 Prog.: 31325.93 - Quota: 263,585



SCALA 1:200

QT. RIF. 247,000

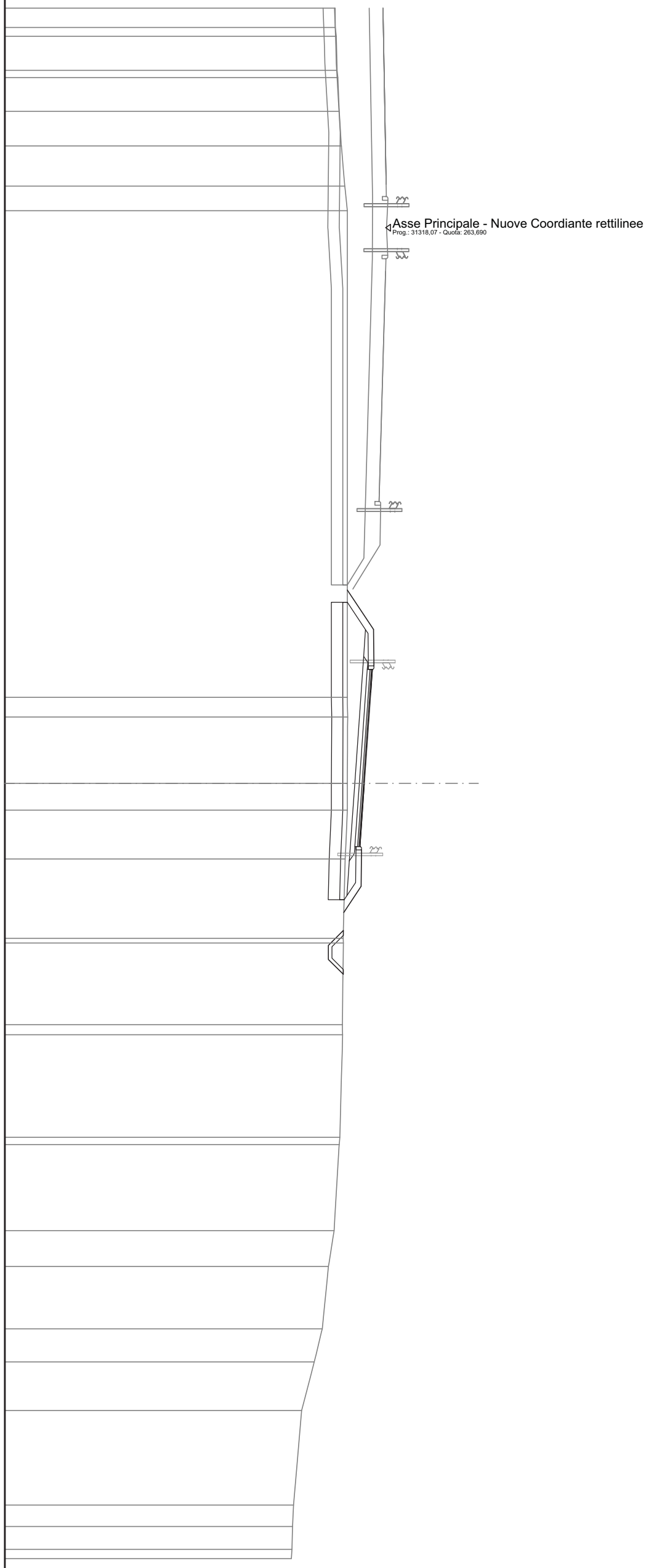
QUOTE TERRENO	DIST. PARZIALI TERRENO	QUOTE PROGETTO	DIST. PARZIALI PROGETTO	QUOTE PROGETTO INF.	DIST. PARZ. PROG. INF.
260,00	2,33	260,27	1,45	262,43	1,17
260,27	1,45	260,40	1,01	262,80	5,57
260,40	1,01	260,46	0,91	262,72	2,77
260,46	0,91	260,47	0,88	262,46	1,52
260,47	0,88	260,45	0,91	262,09	3,47
260,45	0,91	260,40	0,91	261,99	1,31
260,40	0,91	260,44	0,91	259,71	0,65
260,39	1,82	260,39	0,89	259,06	0,62
260,43	1,82	260,42	1,26	259,06	0,65
260,43	0,89	260,43	1,13	259,71	
260,39	0,89	260,48	1,13	259,71	
260,42	1,26	260,47	1,45	259,71	
260,43	1,26	260,48	1,45	259,71	
260,48	1,13	260,47	1,86	259,71	
260,47	1,45	260,48	1,86	259,71	
260,48	1,45	260,42	2,47	259,71	
260,42	1,86	260,42	3,68	259,71	
260,42	1,86	260,30	3,68	259,71	
260,30	2,47	260,30	6,10	259,71	
260,30	2,47	260,07	1,62	259,71	
260,07	3,68	259,68	1,60	259,71	
259,68	1,62	262,79	1,00	259,71	
259,52	1,60	263,16	4,00	259,71	
259,52	1,00	263,17	2,77	259,71	
259,52	1,00	263,03	1,60	259,71	
259,33	6,10	262,75	4,38	259,71	
259,31	0,98	262,56	2,44	259,71	
259,31	0,98	262,63	3,89	259,71	
259,31	5,17	262,61	3,24	259,71	
259,61	5,17	262,61	3,24	259,71	
259,61	4,89	259,69	4,15	259,71	
259,61	4,89	259,65	2,70	259,71	
259,76	2,44	259,65	2,29	259,71	
259,76	2,44	259,65	2,29	259,71	
259,78	3,89	259,65	2,29	259,71	
259,78	3,89	259,65	2,29	259,71	
259,69	0,83	259,65	2,29	259,71	
259,65	3,24	259,65	2,29	259,71	
259,65	3,24	259,65	2,29	259,71	
259,38	4,15	259,65	2,29	259,71	
259,38	4,15	259,65	2,29	259,71	
259,78	2,70	259,65	2,29	259,71	
259,78	2,70	259,65	2,29	259,71	
260,00	2,29	259,65	2,29	259,71	
260,00	2,29	259,65	2,29	259,71	
260,16		259,65	2,29	259,71	
260,18		259,65	2,29	259,71	

SCAVI BONIFICHE		
STERRO	0.817	m ²
SCOTICO	13.042	m
BONIFICA	6.520	m ²
RILEVATI		
RIEMPIMENTO	0.684	m ²
RILEVATO	5.272	m ²
TERRENO VEGETALE	6.654	m
SOVRASTRUTTURA STRADALE		
STRATO DI USURA	7.770	m
STRATO DI BINDER	7.770	m
STRATO DI BASE	7.770	m
STRATO DI SOTTOFONDO TRATTATO	1.734	m ²
MANUFATTI		
CANALETTA	0.328	m ²
CORDOLO	0.072	m ²

SEZIONE N.: 10
 QT. PROGETTO: 262,746
 DIST. PROG.: 138,02
 DIST. PREC.: 5,82
 DIST. SUCC.: 21,98

SCALA 1:200

QT. RIF. 247,000



QUOTE TERRENO	DIST. PARZIALI TERRENO		QUOTE PROGETTO	DIST. PARZIALI PROGETTO		QUOTE PROGETTO INF.	DIST. PARZ. PROG. INF.
	Left	Right		Left	Right		
261,48	1,49	261,52	261,55	1,48	261,59	261,65	1,52
261,55							
261,59	1,52	1,76	261,74	1,08	261,89	262,00	21,34
261,65							
261,74	1,73	262,00	262,00	1,60	263,15	262,00	1,20
261,89							
262,00	1,60	262,02	262,00	1,00	263,17	263,03	5,57
262,00							
262,02	2,91	262,00	262,00	2,77	262,75	262,33	2,77
262,00							
262,00	2,15	261,91	261,91	1,60	262,55	262,09	1,52
262,00							
261,91	3,47	261,82	261,82	1,14	262,61	261,98	1,35
261,82							
261,82	3,58	261,83	261,83	2,77	262,63	261,86	0,65
261,83							
261,78	4,50	261,80	261,80	1,60	261,85	261,83	0,65
261,80							
261,68	3,77	261,64	261,64	1,14	261,85	261,83	0,65
261,64							
261,42	1,57	261,18	261,18	2,77	261,85	261,83	0,65
261,18							
260,90	2,73	260,55	260,55	1,60	261,85	261,83	0,65
260,55							
260,55	2,14	260,00	260,00	1,60	261,85	261,83	0,65
260,00							
260,00	4,15	259,64	259,64	1,60	261,85	261,83	0,65
259,64							
259,60	0,94	259,60	259,60	1,60	261,85	261,83	0,65
259,60							

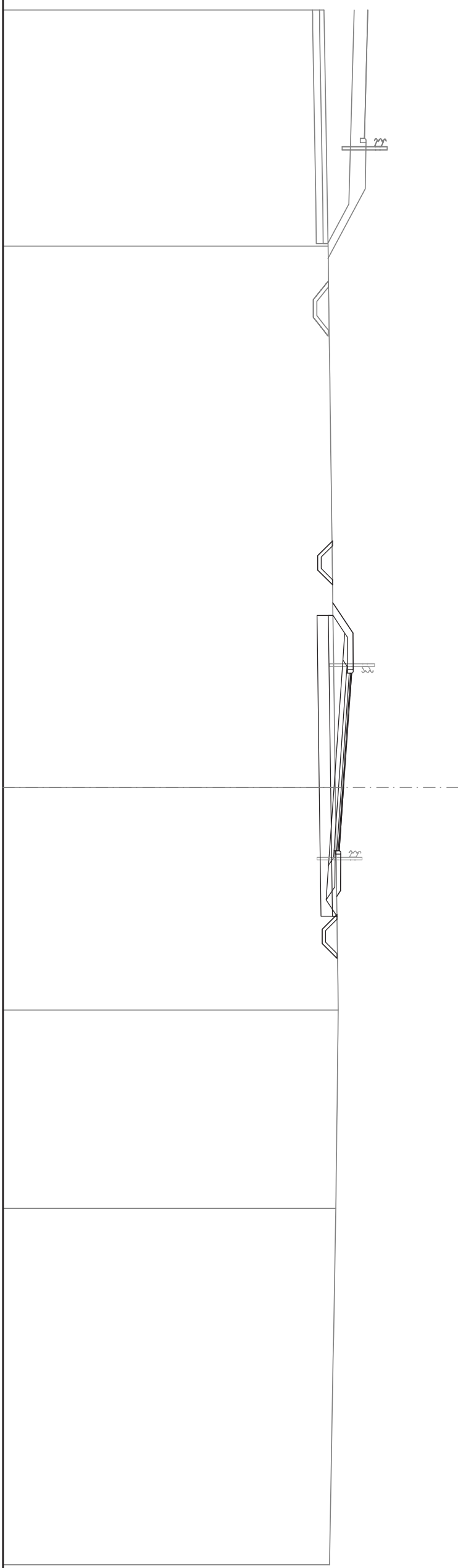
SCAVI E BONIFICHE	
STERRO	3.128 m ²
SCOTICO	13.153 m
BONIFICA	6.576 m ²
RILEVATI	
RIEMPIMENTO	0.684 m ²
RILEVATO	1.729 m ²
TERRENO VEGETALE	5.081 m
SOVRASTRUTTURA STRADALE	7.770 m
STRATO DI USURA	7.770 m
STRATO DI BINDER	7.770 m
STRATO DI BASE	7.770 m
STRATO DI SOTTOFONDO TRATTATO	1.734 m ²
MANUFATTI	
CANALETTA	0.657 m ²
CORDOLO	0.072 m ²

SEZIONE N.: 11
 QT. PROGETTO: 262,884
 DIST. PROG.: 160,00
 DIST. PREC.: 21,98
 DIST. SUCC.: 20,00

SCALA 1:200

QT. RIF. 248,000

QUOTE TERRENO	262,21							
DIST. PARZIALI TERRENO	23,67							
QUOTE PROGETTO	262,41	263,29	263,31	263,16	262,88	262,69 262,76	262,75 262,58	262,65
DIST. PARZIALI PROGETTO	1,32	1,60	1,00	4,00	2,77	1,60		8,68
QUOTE PROGETTO INF.	262,40	262,42	262,94	262,85	262,46	262,59 262,23	262,12 262,59 261,94 261,94 262,59	262,55
DIST. PARZ. PROG. INF.	0,65	0,62	0,65	1,34	0,77	1,17	5,57	2,77
	0,65	0,62	0,65	1,34	0,77	1,17	5,57	2,77
	0,65	0,62	0,65	1,34	0,77	1,17	5,57	2,77
	0,65	0,62	0,65	1,34	0,77	1,17	5,57	2,77



SCAVI E BONIFICHE	
STERRO	2,437 m ²
SCOTICO	13,144 m
BONIFICA	6,571 m ²
RILEVATI	
RIEMPIMENTO	0,684 m ²
RILEVATO	2,679 m ²
TERRENO VEGETALE	5,531 m
SOVRASTRUTTURA STRADALE	
STRATO DI USURA	7,770 m
STRATO DI BINDER	7,770 m
STRATO DI BASE	7,770 m
STRATO DI SOTTOFONDO TRATTATO	1,734 m ²
MANUFATTI	
CANALETTA	0,657 m ²
CORDOLO	0,072 m ²

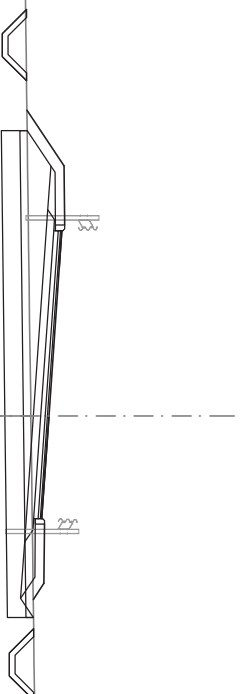
SEZIONE N.: 12
 QT. PROGETTO: 263,217
 DIST. PROG.: 180,00
 DIST. PREC.: 20,00
 DIST. SUCC.: 20,00

SCALA 1:200

QT. RIF. 248,000




QUOTE TERRENO	262,29	262,49	262,73	262,95
DIST. PARZIALI TERRENO	3,72	18,49	17,20	
QUOTE PROGETTO		262,62	263,02	
DIST. PARZIALI PROGETTO		1,51	2,77	
QUOTE PROGETTO INF.		263,63	263,10	
DIST. PARZ. PROG. INF.		1,60	1,60	
		263,64	263,08	
		263,50	262,79	
		263,19	262,80	
		262,80	262,92	
		262,61	262,56	
		262,63	262,45	
		263,27	262,80	
		263,19	262,15	
		262,61	262,15	
		261,96	262,80	
		261,96		
		0,65		
		0,62		
		0,65		
		1,34		
		0,96		
		1,17		
		5,57		
		2,77		
		0,64		
		1,52		
		0,65		
		0,62		
		0,65		



SCAVI E BONIFICHE	
STERRO	1.662 m ²
SCOTICO	13.093 m
BONIFICA	6.546 m ²
RILEVATI	
RIEMPIMENTO	0.684 m ²
RILEVATO	6.196 m ²
TERRENO VEGETALE	6.688 m
SOVRASTRUTTURA STRADALE	
STRATO DI USURA	7.770 m
STRATO DI BINDER	7.770 m
STRATO DI BASE	7.770 m
STRATO DI SOTTOFONDO TRATTATO	1.734 m ²
MANUFATTI	
CANALETTA	0.657 m ²
CORDOLO	0.072 m ²

SEZIONE N.: 13
 QT. PROGETTO: 263,621
 DIST. PROG.: 200,00
 DIST. PREC.: 20,00
 DIST. SUCC.: 16,05

SCALA 1:200

QT. RIF. 248,000



QUOTE TERRENO	262,59		262,80		263,05	
DIST. PARZIALI TERRENO	23,32		21,94			
QUOTE PROGETTO	262,72		263,43 263,50		262,86	
DIST. PARZIALI PROGETTO	1,96	1,60	1,00	4,00	2,77	1,60
	1,34	1,42	1,17	5,57	2,77	1,52
QUOTE PROGETTO INF.	262,71	262,06	263,67	263,59	263,20	263,33 262,96
	0,65	0,62	0,65	0,64	0,94	0,64
DIST. PARZ. PROG. INF.	262,71		263,48		262,87	
	0,65	0,62	0,65	0,65	0,62	0,65

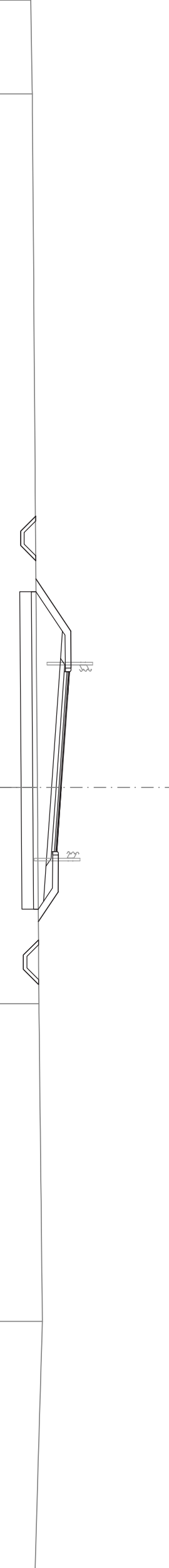


SCAVIE BONIFICHE	
STERRO	1.656 m²
SCOTICO	13.716 m
BONIFICA	6.858 m²
RILEVATI	
RIEMPIMENTO	0.684 m²
RILEVATO	8.917 m²
TERRENO VEGETALE	7.440 m
SOVRASTRUTTURA STRADALE	
STRATO DI USURA	7.770 m
STRATO DI BINDER	7.770 m
STRATO DI BASE	7.770 m
STRATO DI SOTTOFONDO TRATTATO	1.734 m²
MANUFATTI	
CANALETTA	0.657 m²
CORDOLO	0.072 m²

SEZIONE N.: 14
 QT. PROGETTO: 263,944
 DIST. PROG.: 216,05
 DIST. PREC.: 16,05
 DIST. SUCC.: 23,95

SCALA 1:200

QT. RIF. 249,000 

QUOTE TERRENO		262,70										
DIST. PARZIALI TERRENO		29,95										
QUOTE PROGETTO		262,85	264,35	264,37	264,22	263,94	263,75	263,82	263,81	262,96	262,98	
DIST. PARZIALI PROGETTO		2,25	1,60	1,00	4,00	2,77	1,60	1,28			13,72	
QUOTE PROGETTO INF.		262,84	262,85	264,00	263,91	263,52	263,65	263,29	263,18	262,95	262,96	262,96
DIST. PARZ. PROG. INF.		0,65	1,34	1,17	5,57	2,77	0,64	1,52	1,33	0,65	0,62	0,65

SCAVI E BONIFICHE	
STERRO	1.646 m ²
SCOTICO	14.524 m
BONIFICA	7.262 m ²
RILEVATI	
RIEMPIMENTO	0.684 m ²
TERRENO VEGETALE	12.627 m ²
SOVRASTRUTTURA STRADALE	8.416 m
STRATO DI USURA	7.770 m
STRATO DI BINDER	7.770 m
STRATO DI BASE	7.770 m
STRATO DI SOTTOFONDO TRATTATO	1.734 m ²
MANUFATTI	
CANALETTA	0.657 m ²
CORDOLO	0.072 m ²

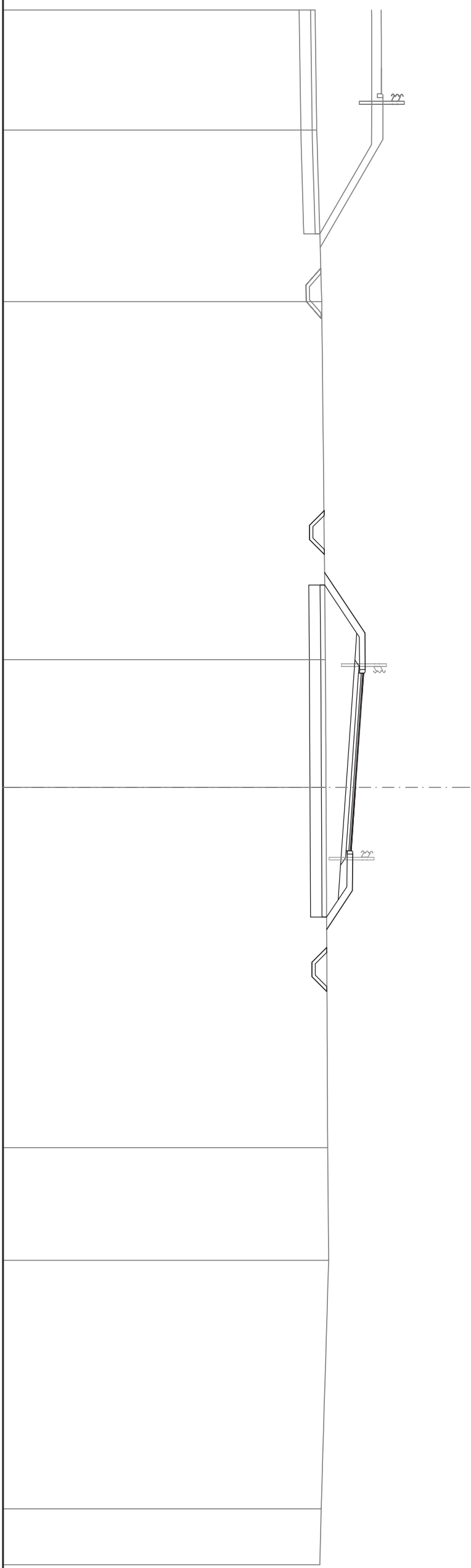
SEZIONE N.: 15
 QT. PROGETTO: 264,427
 DIST. PROG.: 240,00
 DIST. PREC.: 23,95
 DIST. SUCC.: 22,13

SCALA 1:200

QT. RIF. 249,000

QUOTE TERRENO	262,73	262,95	263,11	263,13	263,21	263,25	262,92
DIST. PARZIALI TERRENO	7,50	15,66	5,58	15,76	4,93	10,86	
QUOTE PROGETTO							
DIST. PARZIALI PROGETTO							
QUOTE PROGETTO INF.							
DIST. PARZ. PROG. INF.							

263,06	0,65	263,08	1,34	264,01	2,77	263,17	0,65
262,41	0,62	264,48	2,11	264,13	0,64	262,52	0,62
262,41	0,65	264,40	1,17	263,77	1,52	262,52	0,65
263,06	1,34	264,40	5,57	263,66	0,75	263,16	0,65
263,07	2,65	264,43	2,77	263,16	1,33	263,17	0,65
264,84	1,60	264,23	1,60	263,16	0,65	262,52	0,62
264,85	1,00	264,31	1,60	263,16	0,75	262,52	0,65
264,71	4,00	264,29	1,69	263,16	1,33	263,17	0,65



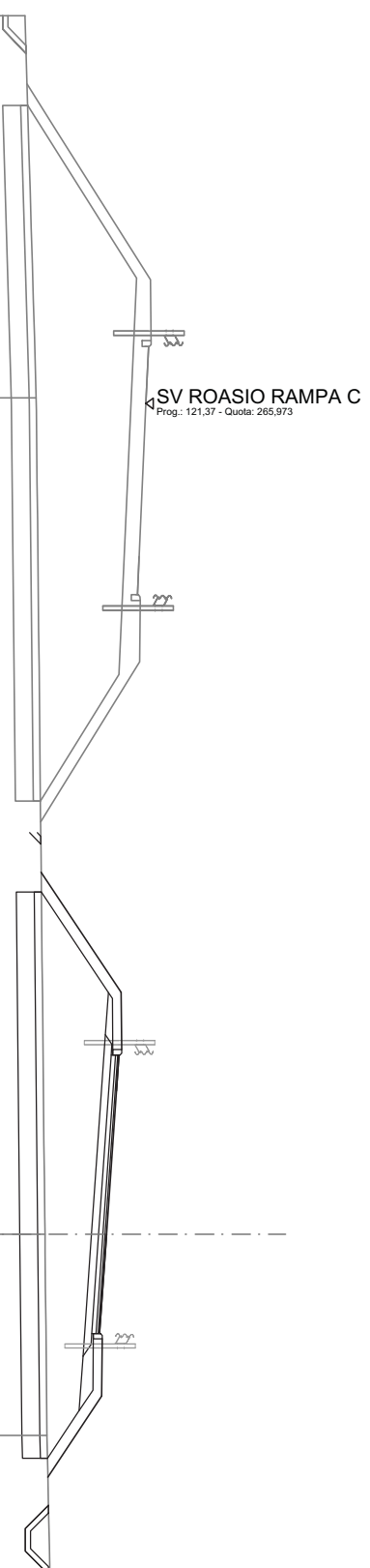
SCAVI E BONIFICHE	
STERRO	0.914 m ²
SCOTICO	15.801 m
BONIFICA	7.900 m ²
RILEVATI	
RIEMPIMENTO	0.684 m ²
RILEVATO	19.223 m ²
TERRENO VEGETALE	9.936 m
SOVRASTRUTTURA STRADALE	
STRATO DI USURA	7.770 m
STRATO DI BINDER	7.770 m
STRATO DI BASE	7.770 m
STRATO DI SOTTOFONDO TRATTATO	1.734 m ²
MANUFATTI	
CANALETTA	0.328 m ²
CORDOLO	0.072 m ²

SEZIONE N.: 16
 QT. PROGETTO: 264,873
 DIST. PROG.: 262,13
 DIST. PREC.: 22,13
 DIST. SUCC.: 17,87

SCALA 1:200

QT. RIF. 249,000

QUOTE TERRENO	262,91	
DIST. PARZIALI TERRENO	23,33	
QUOTE PROGETTO	263,05	265,28
DIST. PARZIALI PROGETTO	3,35	1,60
QUOTE PROGETTO INF.	264,93	264,84
DIST. PARZ. PROG. INF.	1,17	5,57
	262,73	264,45
	263,04	264,58
	1,34	0,64
	263,05	264,21
	2,81	1,52
	264,93	264,11
	1,17	1,33
	264,84	263,22
	5,57	1,31
	2,77	0,65
	264,45	262,60
	264,58	0,62
	264,21	0,65
	264,11	263,25
	263,22	262,60
	1,33	263,25
	1,31	
	0,65	
	0,62	
	0,65	



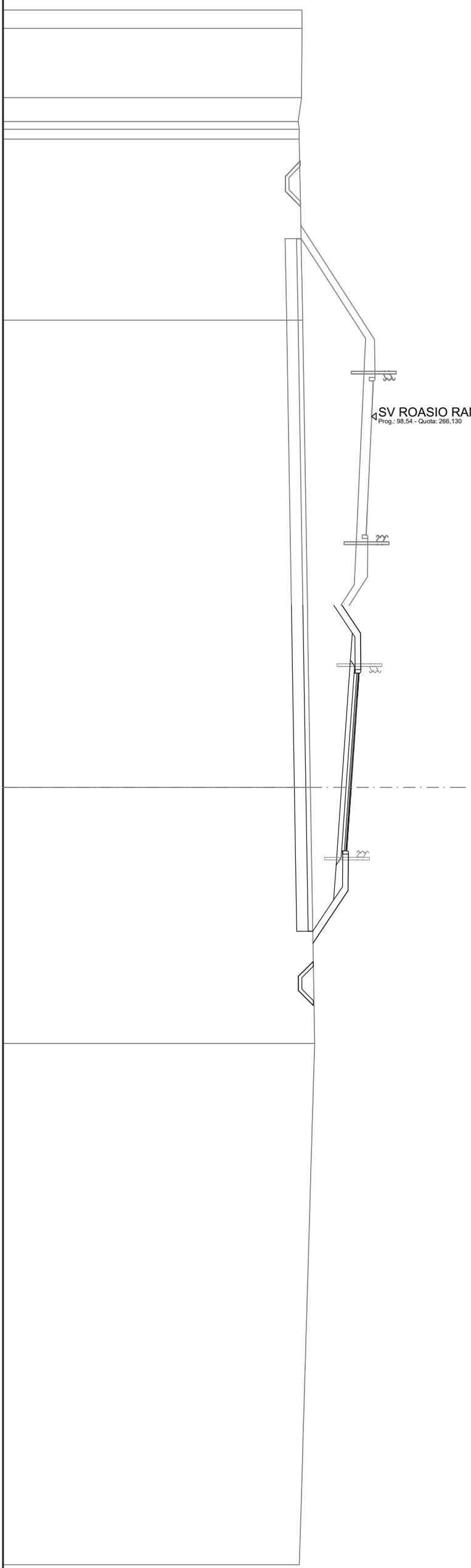
SCAVI E BONIFICHE	
STERRO	0.859 m ²
SCOTICO	14.258 m
BONIFICA	7.128 m ²
RILEVATI	
RIEMPIMENTO	0.684 m ²
RILEVATO	19.361 m ²
TERRENO VEGETALE	7.423 m
SOVRASTRUTTURA STRADALE	
STRATO DI USURA	7.770 m
STRATO DI BINDER	7.770 m
STRATO DI BASE	7.770 m
STRATO DI SOTTOFONDO TRATTATO	1.734 m ²
MANUFATTI	
CANALETTA	0.328 m ²
CORDOLO	0.072 m ²

SEZIONE N.: 17
 QT. PROGETTO: 265,234
 DIST. PROG.: 280,00
 DIST. PREC.: 17,87
 DIST. SUCC.: 19,92

SCALA 1:200

QT. RIF. 250,000

QUOTE TERRENO	263,08	263,06	262,91	262,96	7,92	263,11	20,43	264,47	265,29	265,20	264,81	264,94	264,58	264,47	263,55	263,58	262,93	262,93	263,58
	3,03	1,04								1,22	1,17	5,57	2,77	0,64	1,52	1,37	1,32	0,65	0,62
DIST. PARZIALI TERRENO																			
QUOTE PROGETTO																			
DIST. PARZIALI PROGETTO																			
QUOTE PROGETTO INF.																			
DIST. PARZ. PROG. INF.																			



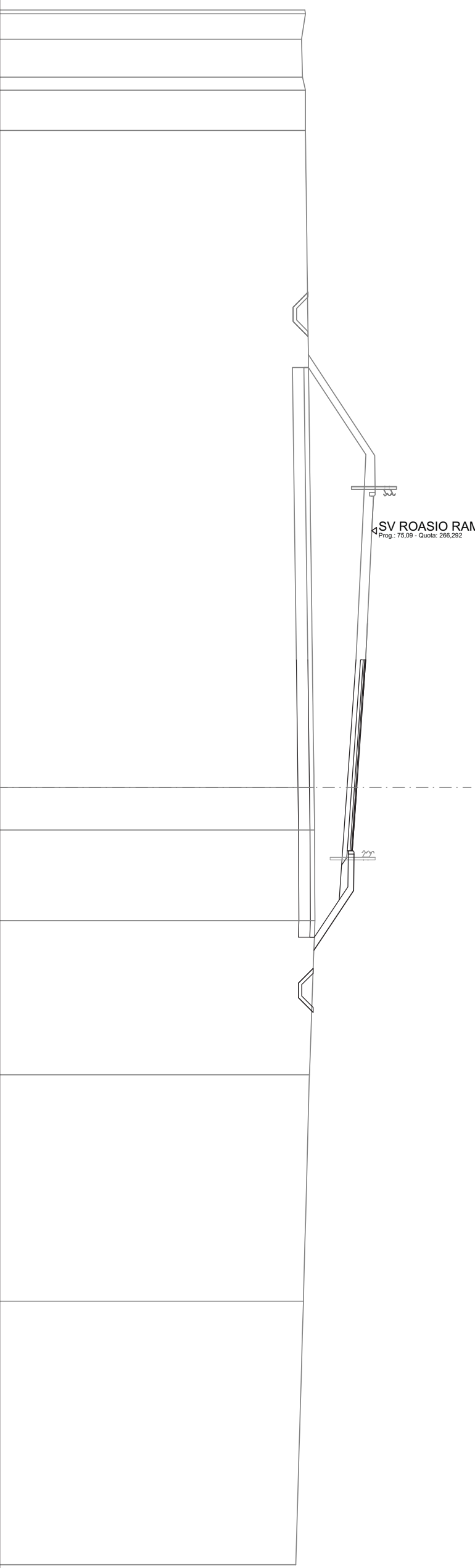
SCAVI E BONIFICHE	
STERRO	0,765 m ²
SCOTICO	12,130 m
BONIFICA	6,065 m ²
RILEVATI	
RIEMPIMENTO	0,470 m ²
RILEVATO	16,389 m ²
TERRENO VEGETALE	4,734 m
SOVRASTRUTTURA STRADALE	
STRATO DI USURA	8,343 m
STRATO DI BINDER	8,343 m
STRATO DI BASE	8,343 m
STRATO DI SOTTOFONDO TRATTATO	1,762 m ²
MANUFATTI	
CANALETTA	0,328 m ²
CORDOLO	0,036 m ²

SEZIONE N.: 18
 QT. PROGETTO: 265,630
 DIST. PROG.: 299,92
 DIST. PREC.: 19,92
 DIST. SUCC.: 20,08

SCALA 1:200

QT. RIF. 250,000

QUOTE TERRENO	263,21	263,25	263,38	28,73	266,02	265,91	263,76	263,79	263,80	263,75	263,56	263,30		
	1,65	0,57	1,76		1,57	4,00	1,87	3,96	2,61	6,74	9,91	5,57		
DIST. PARZIALI TERRENO														
QUOTE PROGETTO														
DIST. PARZIALI PROGETTO														
QUOTE PROGETTO INF.					265,60	265,21	265,40	264,97	264,87	263,78	263,73	263,08	263,08	263,73
DIST. PARZ. PROG. INF.					5,57	2,77	0,64	1,52	1,63	1,36	0,65	0,62	0,65	



SCAVIE BONIFICHE	
STERRO	0,835 m ²
SCOTICO	10,537 m
BONIFICA	5,269 m ²
RILEVATI	
RIEMPIMENTO	0,432 m ²
RILEVATO	17,503 m ²
TERRENO VEGETALE	5,664 m
SOVRASTRUTTURA STRADALE	
STRATO DI USURA	5,943 m
STRATO DI BINDER	5,943 m
STRATO DI BASE	5,943 m
STRATO DI SOTTOFONDO TRATTATO	1,281 m ²
MANUFATTI	
CANALETTA	0,328 m ²
CORDOLO	0,036 m ²

SEZIONE N.: 19
 QT. PROGETTO: 265,930
 DIST. PROG.: 320,00
 DIST. PREC.: 20,08
 DIST. SUCC.: 20,00

SCALA 1:200

QT. RIF. 250,000

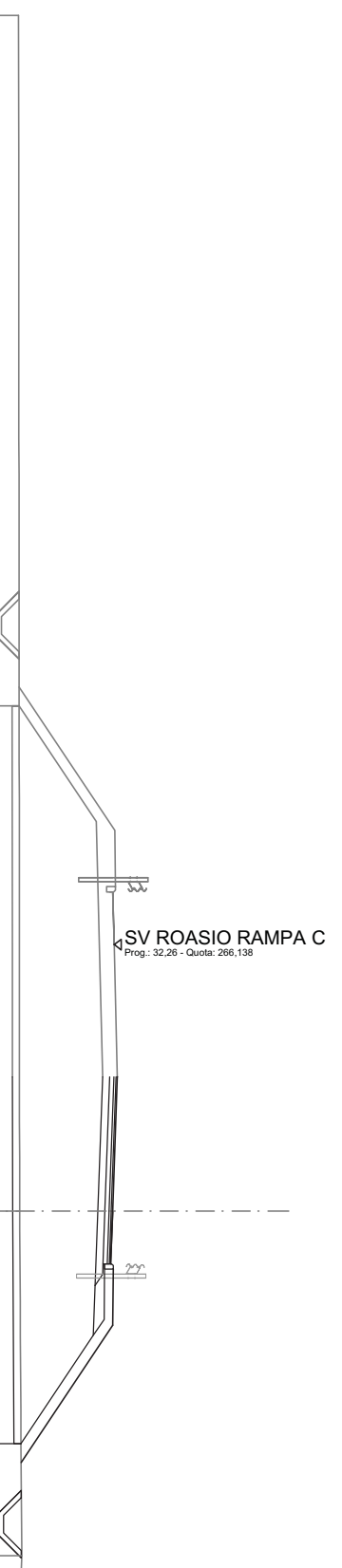
QUOTE TERRENO	263,38	263,38	263,55	263,61	263,66
DIST. PARZIALI TERRENO	5,78	12,41	11,74	9,12	
QUOTE PROGETTO					
DIST. PARZIALI PROGETTO					
QUOTE PROGETTO INF.					
DIST. PARZ. PROG. INF.					

SV ROASIO RAMPA C
 Prog.: 53,06 - Quota: 266,259

265,74	265,51	265,74	265,39	265,31	263,64	263,65	263,00	263,00	263,65
4,29	1,65	0,63	1,47	2,50	1,33	0,65	0,62	0,65	
	3,91	1,65	1,60	3,38					
		266,16	266,14	265,93	265,84	265,92	265,90	263,65	

SCAVIE BONIFICHE	
STERRO	0,839 m ²
SCOTICO	10,431 m
BONIFICA	5,216 m ²
RILEVATI	
RIEMPIMENTO	0,397 m ²
RILEVATO	19,520 m ²
TERRENO VEGETALE	6,288 m
SOVRASTRUTTURA STRADALE	
STRATO DI USURA	5,317 m
STRATO DI BINDER	5,317 m
STRATO DI BASE	5,317 m
STRATO DI SOTTOFONDO TRATTATO	1,155 m ²
MANUFATTI	
CANALETTA	0,328 m ²
CORDOLO	0,036 m ²

SEZIONE N.: 20
 QT. PROGETTO: 266,095
 DIST. PROG.: 340,00
 DIST. PREC.: 20,00
 DIST. SUCC.: 12,82



SCALA 1:200

QT. RIF. 250,000

QUOTE TERRENO			263,45	263,51		
DIST. PARZIALI TERRENO		9,80				
QUOTE PROGETTO		266,23 266,23	266,09	266,04 266,12	266,10	263,50
DIST. PARZIALI PROGETTO		3,81	1,50	1,60	3,90	
QUOTE PROGETTO INF.		265,81	265,67	265,94 265,60	265,55	263,49 263,50 262,85 262,85 263,50
DIST. PARZ. PROG. INF.		3,82	1,50	0,62 1,42	3,08	1,33 0,65 0,62 0,65

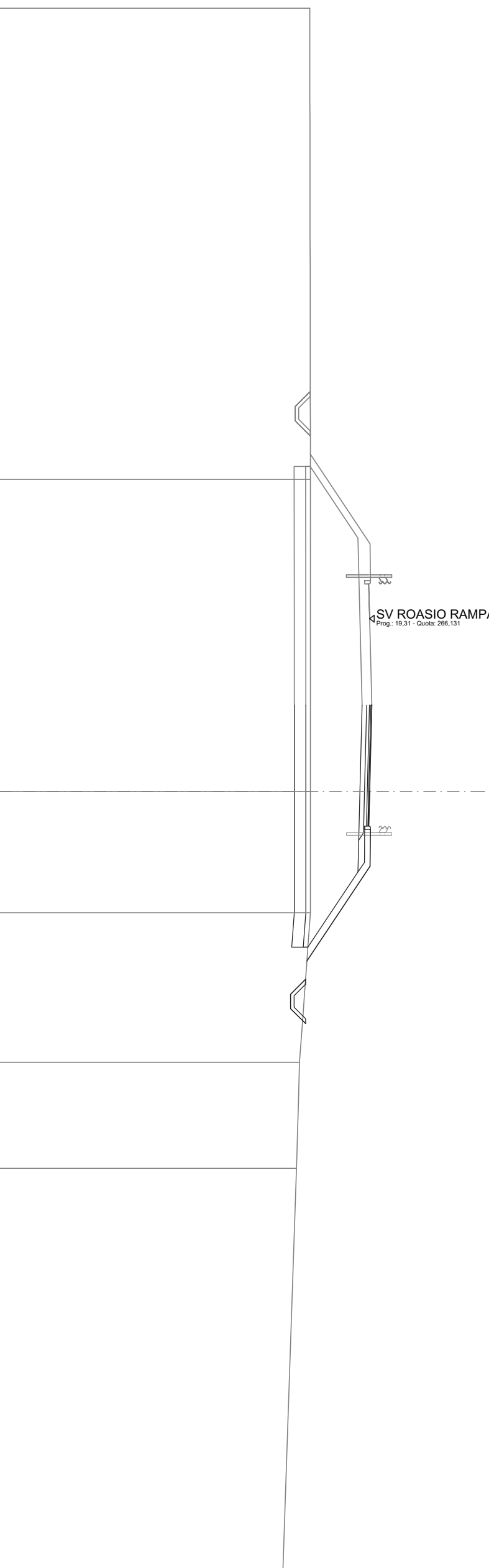
SCAVI E BONIFICHE	
STERRO	0,703 m ²
SCOTICO	10,510 m
BONIFICA	5,253 m ²
RILEVATI	
RIEMPIMENTO	0,375 m ²
RILEVATO	18,891 m ²
TERRENO VEGETALE	6,544 m
SOVRASTRUTTURA STRADALE	
STRATO DI USURA	5,250 m
STRATO DI BINDER	5,250 m
STRATO DI BASE	5,250 m
STRATO DI SOTTOFONDO TRATTATO	1,141 m ²
MANUFATTI	
CANALETTA	0,328 m ²
CORDOLO	0,036 m ²

SEZIONE N.: 21
 QT. PROGETTO: 266,131
 DIST. PROG.: 352,82
 DIST. PREC.: 12,82
 DIST. SUCC.: 7,18

SCALA 1:200

QT. RIF. 250,000


QUOTE TERRENO	263,56									
DIST. PARZIALI TERRENO	13,55									
QUOTE PROGETTO	266,22	266,13	266,09	266,17	266,15	263,56	263,56	263,09	262,95	
DIST. PARZIALI PROGETTO	3,75	1,50	1,60	4,11	6,49	4,60				
QUOTE PROGETTO INF.	265,80	265,71	265,99	265,66	265,62	263,45	263,35	262,70	262,70	263,35
DIST. PARZ. PROG. INF.	3,75	1,50	0,61	1,39	3,26	1,40	0,65	0,62	0,65	



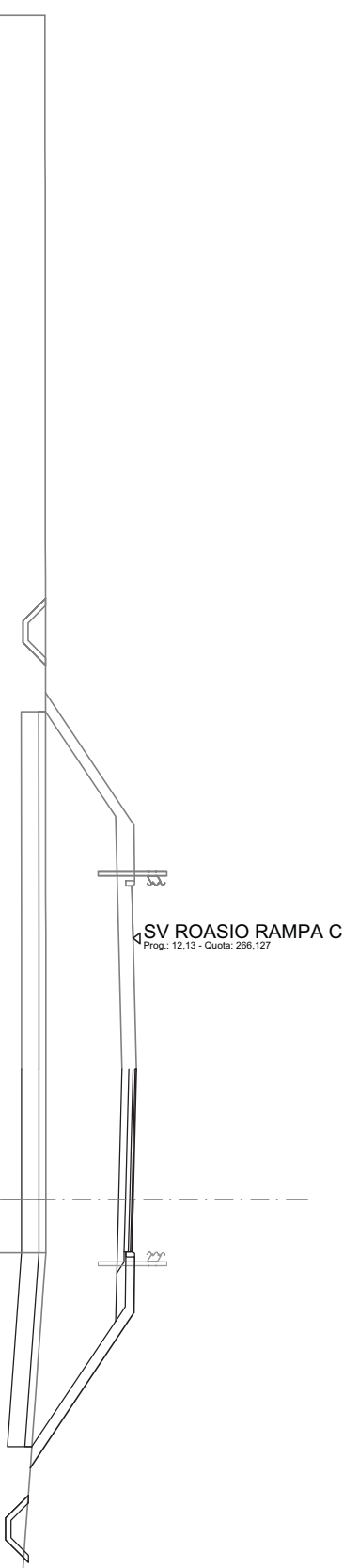
SCAVI E BONIFICHE	
STERRO	0,703 m ²
SCOTICO	10,865 m
BONIFICA	5,425 m ²
RILEVATI	
RIEMPIMENTO	0,375 m ²
TERRENO VEGETALE	19,144 m ²
6,958 m	
SOVRASTRUTTURA STRADALE	
STRATO DI USURA	5,250 m
STRATO DI BINDER	5,250 m
STRATO DI BASE	5,250 m
STRATO DI SOTTOFONDO TRATTATO	1,141 m ²
MANUFATTI	
CANALETTA	0,328 m ²
CORDOLO	0,036 m ²

SEZIONE N.: 22
 QT. PROGETTO: 266,127
 DIST. PROG.: 360,00
 DIST. PREC.: 7,18
 DIST. SUCC.: 12,13

SCALA 1:200

QT. RIF. 250,000


QUOTE TERRENO																									
DIST. PARZIALI TERRENO																									
QUOTE PROGETTO																									
DIST. PARZIALI PROGETTO																									
QUOTE PROGETTO INF.																									
DIST. PARZ. PROG. INF.																									



SV ROASIO RAMPA C
 Prog.: 12,13 - Quota: 266,127

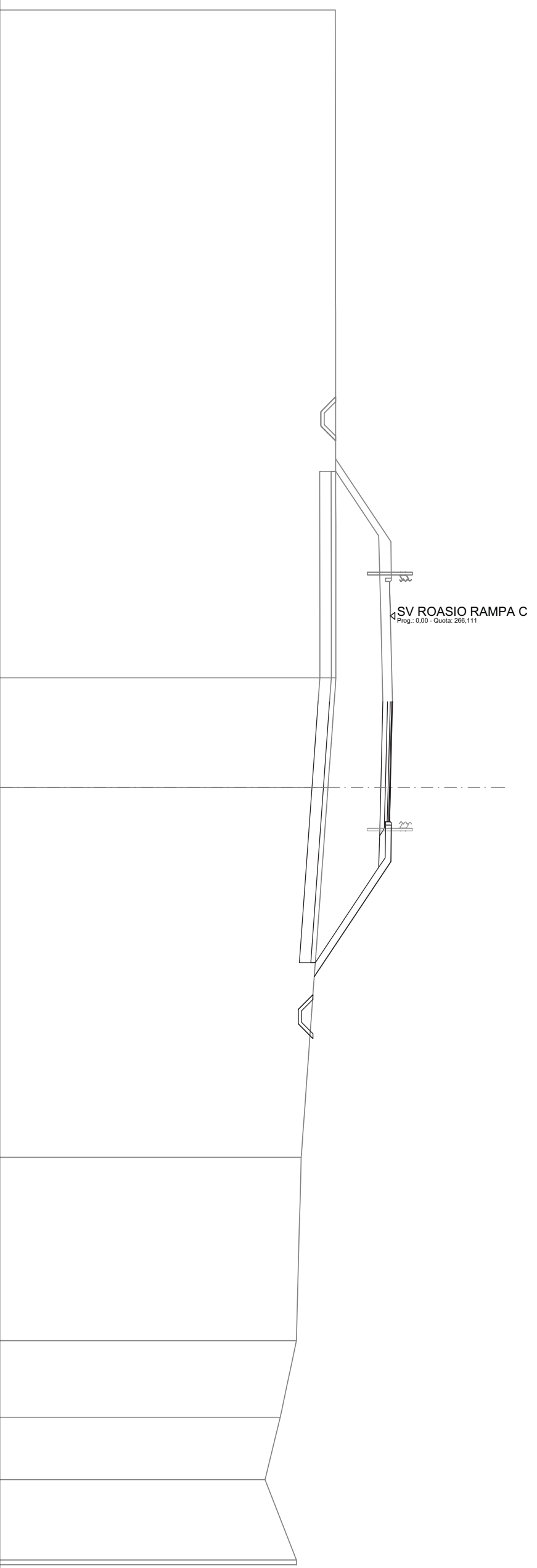
SCAVI E BONIFICHE	
STERRO	0,703 m ²
SCOTICO	11,446 m
BONIFICA	5,708 m ²
RILEVATI	
RIEMPIMENTO	0,375 m ²
RILEVATO	21,870 m ²
TERRENO VEGETALE	7,637 m
SOVRASTRUTTURA STRADALE	
STRATO DI USURA	5,250 m
STRATO DI BINDER	5,250 m
STRATO DI BASE	5,250 m
STRATO DI SOTTOFONDO TRATTATO	1,141 m ²
MANUFATTI	
CANALETTA	0,328 m ²
CORDOLO	0,036 m ²

SEZIONE N.: 23
 QT. PROGETTO: 266,111
 DIST. PROG.: 372,13
 DIST. PREC.: 12,13

SCALA 1:200

QT. RIF. 249,000

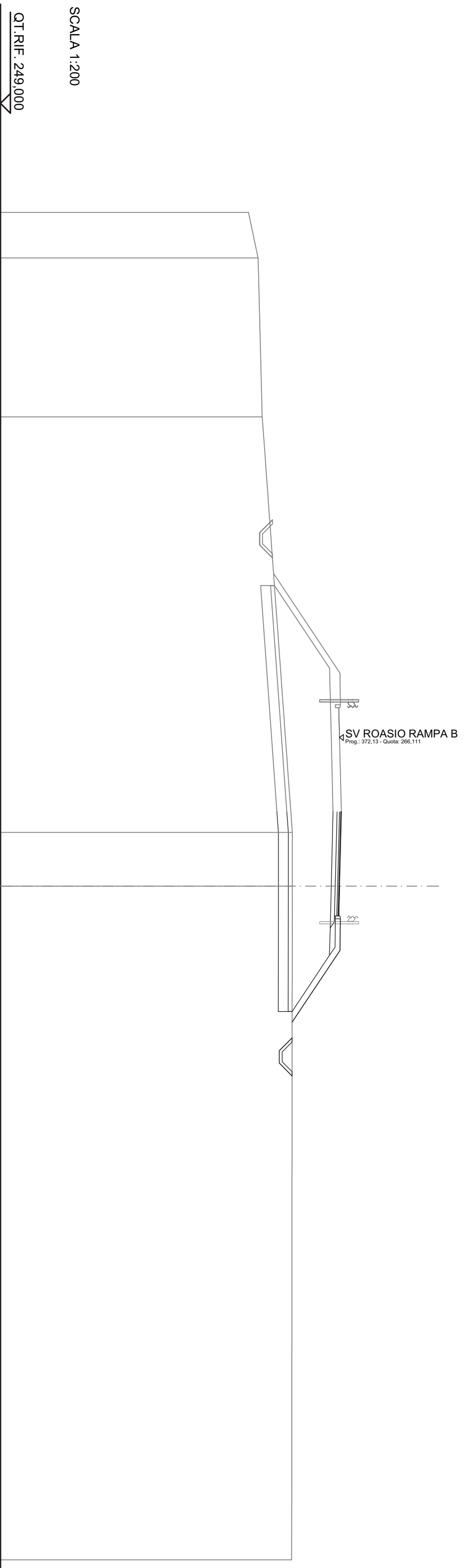
QUOTE TERRENO		263,73	263,38	262,21	262,00	261,29	260,62
DIST. PARZIALI TERRENO	4,79			16,18	8,02	3,35	2,73
QUOTE PROGETTO		266,20	266,11	262,78			
DIST. PARZIALI PROGETTO	3,75	1,50	1,60	5,02			
QUOTE PROGETTO INF.		265,78	265,69	262,83			
DIST. PARZ. PROG. INF.	3,75	1,50	0,61	1,40			
		265,97	265,64	262,72			
		265,64	265,60	262,07			
		265,60	265,60	262,07			
		265,60	265,60	262,72			



RAMPA C

SCAVI E BONIFICHE	
STERRO	0,826 m ²
SCOTICO	10,077 m
BONIFICA	5,037 m ²
RILEVATI	
RIEMPIMENTO	0,375 m ²
RILEVATO	16,964 m ²
TERRENO VEGETALE	5,946 m
SOVRASTRUTTURA STRADALE	
STRATO DI USURA	5,250 m
STRATO DI BINDER	5,250 m
STRATO DI BASE	5,250 m
STRATO DI SOTTOFONDO TRATTATO	1,141 m ²
MANUFATTI	
CANALETTA	0,328 m ²
CORDOLO	0,036 m ²

SEZIONE N.: 1
 QT. PROGETTO: 266,111
 DIST. PROG.: 0,00
 DIST. SUCC.: 20,00



QUOTE TERRENO	262,00	262,21	263,73	263,73	266,20	266,11	266,07	266,15	266,13	263,72	263,72	263,07	263,07	263,72
DIST. PARZIALI TERRENO		8,02			2,71									
QUOTE PROGETTO														
DIST. PARZIALI PROGETTO						3,75	1,50	1,60	3,62					
QUOTE PROGETTO INF.														
DIST. PARZ. PROG. INF.						3,75	1,50	0,61	1,39	2,82	1,33	0,65	0,62	0,65

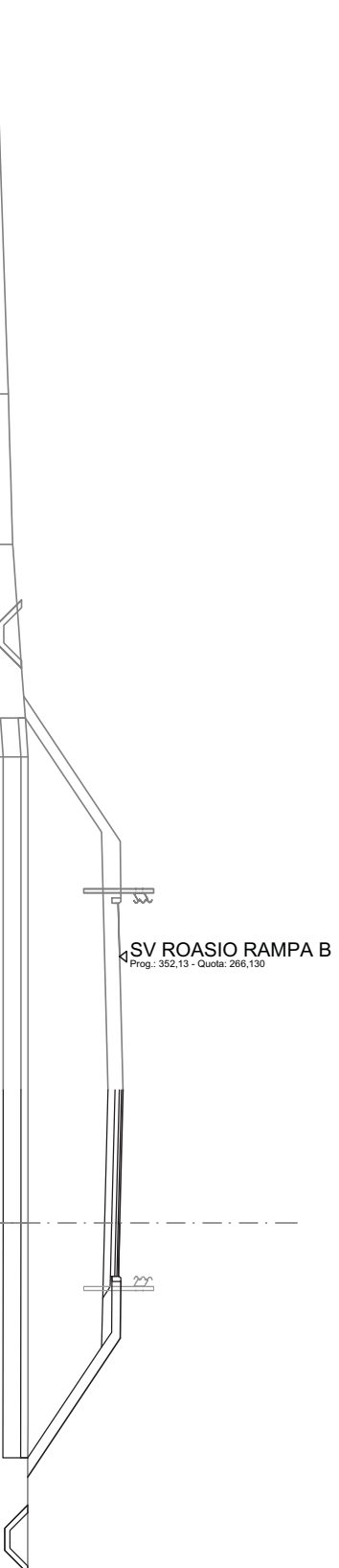
SCAVI E BONIFICHE	
STERRO	0,826 m ²
SCOTICO	10,363 m
BONIFICA	5,181 m ²
RILEVATI	
RIEMPIMENTO	0,375 m ²
RILEVATO	18,906 m ²
TERRENO VEGETALE	6,297 m
SOVRASTRUTTURA STRADALE	
STRATO DI USURA	5,247 m
STRATO DI BINDER	5,247 m
STRATO DI BASE	5,247 m
STRATO DI SOTTOFONDO TRATTATO	1,140 m ²
MANUFATTI	
CANALETTA	0,328 m ²
CORDOLO	0,036 m ²

SEZIONE N.: 2
 QT. PROGETTO: 266,132
 DIST. PROG.: 20,00
 DIST. PREC.: 20,00
 DIST. SUCC.: 14,59

SCALA 1:200

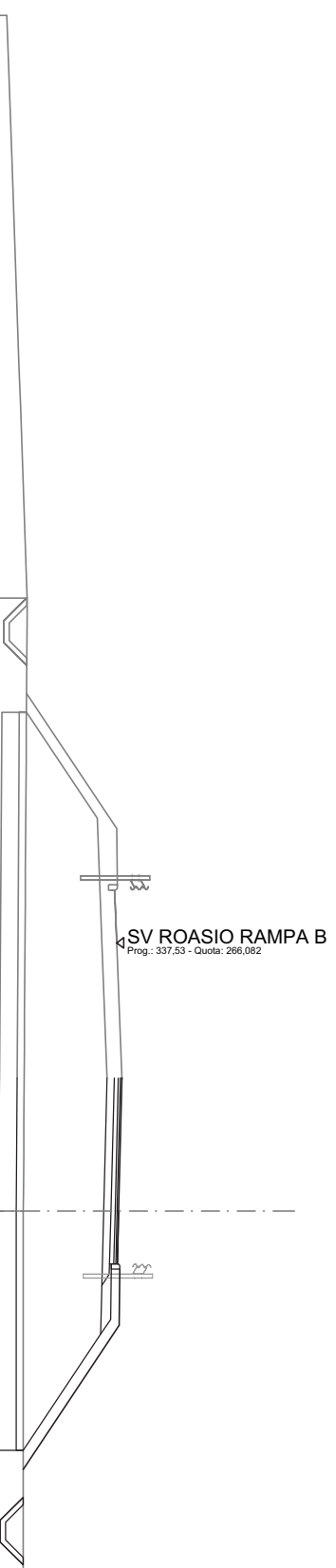
QT. RIF. 250,000

QUOTE TERRENO	263,00	263,12	263,55	263,55	266,23	266,13	266,09	266,17	266,15	263,55	263,55	263,55	262,90	263,55
DIST. PARZIALI TERRENO	4,24	5,98	13,13		3,75	1,50	1,60	3,91						
QUOTE PROGETTO														
DIST. PARZIALI PROGETTO					3,75	1,50	1,60	3,91						
QUOTE PROGETTO INF.					265,81	265,71	265,99	265,66	265,62	263,55	263,55	262,90	262,90	263,55
DIST. PARZ. PROG. INF.					3,75	1,50	0,61	1,39	3,11	1,33	0,65	0,62	0,65	



SCAVI E BONIFICHE	
STERRO	0,827 m ²
SCOTICO	10,583 m
BONIFICA	5,292 m ²
RILEVATI	
RIEMPIMENTO	0,375 m ²
RILEVATO	20,275 m ²
TERRENO VEGETALE	6,526 m
SOVRASTRUTTURA STRADALE	
STRATO DI USURA	5,276 m
STRATO DI BINDER	5,276 m
STRATO DI BASE	5,276 m
STRATO DI SOTTOFONDO TRATTATO	1,146 m ²
MANUFATTI	
CANALETTA	0,328 m ²
CORDOLO	0,036 m ²

SEZIONE N.: 3
 QT. PROGETTO: 266,134
 DIST. PROG.: 34,59
 DIST. PREC.: 14,59
 DIST. SUCC.: 5,41



SCALA 1:200

QT. RIF. 250,000

QUOTE TERRENO	263,53	263,43	263,41
DIST. PARZIALI TERRENO	17,43		28,85
QUOTE PROGETTO	266,23 266,23	266,13 266,10 266,17	263,42
DIST. PARZIALI PROGETTO	3,75	1,50 1,60	4,10
QUOTE PROGETTO INF.	265,81	265,71 266,00 265,66	263,42 263,42 262,77 262,77 263,42
DIST. PARZ. PROG. INF.	3,78	1,50 0,61 1,39	1,33 0,65 0,62 0,65

SCAVIE BONIFICHE	
STERRO	0,818 m ²
SCOTICO	10,766 m
BONIFICA	5,383 m ²
RILEVATI	
RIEMPIMENTO	0,348 m ²
RILEVATO	20,669 m ²
TERRENO VEGETALE	6,631 m
SOVRASTRUTTURA STRADALE	
STRATO DI USURA	5,376 m
STRATO DI BINDER	5,376 m
STRATO DI BASE	5,376 m
STRATO DI SOTTOFONDO TRATTATO	1,165 m ²
MANUFATTI	
CANALETTA	0,328 m ²
CORDOLO	0,036 m ²

SEZIONE N.: 4
 QT. PROGETTO: 266,173
 DIST. PROG.: 40,00
 DIST. PREC.: 5,41
 DIST. SUCC.: 22,72

SV ROASIO RAMPA B
 Prog.: 332,15 - Quota: 266,046

SCALA 1:200

QT. RIF. 250,000

QUOTE TERRENO	263,57	263,47	263,38	263,38
DIST. PARZIALI TERRENO	17,54	15,28	1,32	
QUOTE PROGETTO	266,21 266,21	266,17 266,16 266,23	266,21	263,42
DIST. PARZIALI PROGETTO	3,80	1,50 1,60	4,19	
QUOTE PROGETTO INF.	265,79	265,75 266,06 265,73	265,72	263,43 263,42 262,77 262,77 263,42
DIST. PARZ. PROG. INF.	3,88	1,50 0,60 1,35	3,43	1,34 0,65 0,62 0,65

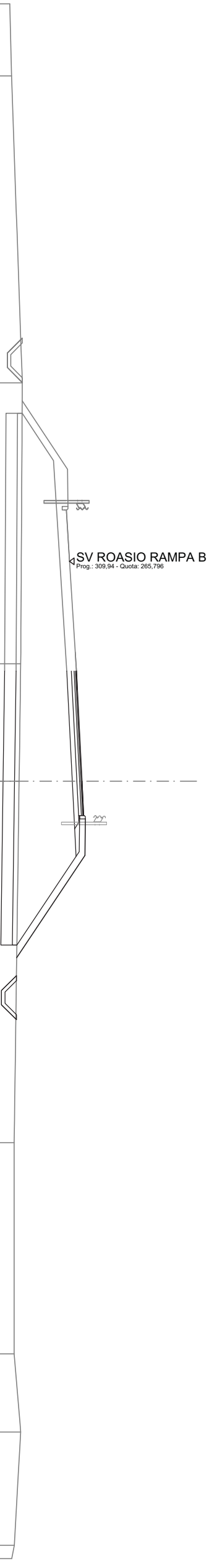
SCAVI E BONIFICHE	
STERRO	0,803 m ²
SCOTICO	11,981 m
BONIFICA	5,990 m ²
RILEVATI	
RIEMPIMENTO	0,244 m ²
RILEVATO	23,309 m ²
TERRENO VEGETALE	6,967 m
SOVRASTRUTTURA STRADALE	
STRATO DI USURA	6,316 m
STRATO DI BINDER	6,316 m
STRATO DI BASE	6,316 m
STRATO DI SOTTOFONDO TRATTATO	1,351 m ²
MANUFATTI	
CANALETTA	0,328 m ²
CORDOLO	0,036 m ²

SEZIONE N.: 5
 QT. PROGETTO: 266,336
 DIST. PROG.: 62,72
 DIST. PREC.: 22,72
 DIST. SUCC.: 17,28

SCALA 1:200

QT. RIF. 250,000

QUOTE TERRENO	263,26	263,74	263,67	263,60	263,38	263,38	263,66	263,39
DIST. PARZIALI TERRENO	13,43	12,28	5,14		9,23	3,42	4,96	
QUOTE PROGETTO			266,10 266,14	266,34 266,41 266,49	263,49			
DIST. PARZIALI PROGETTO			0,82 4,00	1,50 1,60	4,47			
QUOTE PROGETTO INF.			265,68	265,92 266,31 266,02	266,08	263,50 263,48 262,83 262,83 263,48		
DIST. PARZ. PROG. INF.			4,82	1,50 0,58 1,21	3,87	1,34 0,65 0,62 0,65		



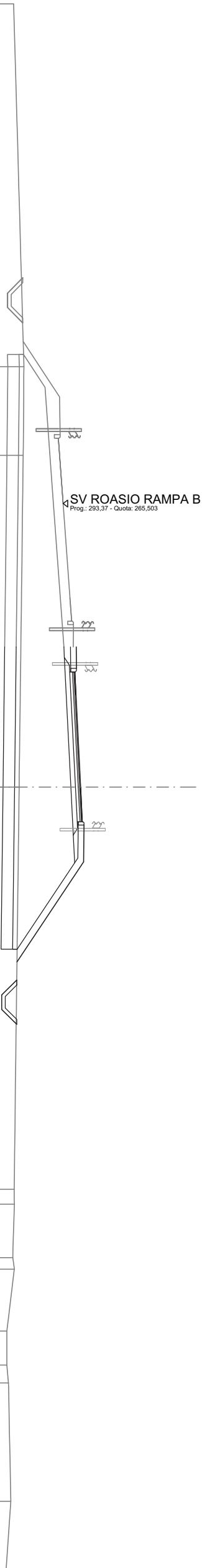
SCAVI E BONIFICHE	
STERRO	0,806 m ²
SCOTICO	13,126 m
BONIFICA	6,562 m ²
RILEVATI	
RIEMPIMENTO	0,445 m ²
TERRENO VEGETALE	24,835 m ²
SOVRASTRUTTURA STRADALE	7,752 m
STRATO DI USURA	6,500 m
STRATO DI BINDER	6,500 m
STRATO DI BASE	6,500 m
STRATO DI SOTTOFONDO TRATTATO	1,480 m ²
MANUFATTI	
CANALETTA	0,328 m ²
CORDOLO	0,072 m ²

SEZIONE N.: 6
 QT. PROGETTO: 266,258
 DIST. PROG.: 80,00
 DIST. PREC.: 17,28
 DIST. SUCC.: 14,84

SCALA 1:200

QT. RIF. 250,000

QUOTE TERRENO	263,80	263,77	263,59	263,38	263,39	263,31	263,06	263,06	263,13	263,23
DIST. PARZIALI TERRENO	3,85	14,40	17,46	0,65	2,32	2,68	1,47	0,78	5,14	
QUOTE PROGETTO		266,07	266,26	263,38	263,39	263,06	263,06	263,13		
DIST. PARZIALI PROGETTO		0,94	1,50	0,65	2,32	2,68	1,47	0,78	5,14	
QUOTE PROGETTO INF.		266,08	266,33	263,51	263,49	263,06	263,06	263,13		
DIST. PARZ. PROG. INF.		1,00	1,60	1,34	0,65	0,62	0,65			
		266,06	266,41	262,84	262,84	263,06	263,13			
		266,06	266,39	262,84	262,84	263,06	263,13			
		265,53	265,94	263,49	263,49					
		265,56	266,00	263,51	263,49					
		5,62	3,74	1,34	0,65	0,62	0,65			



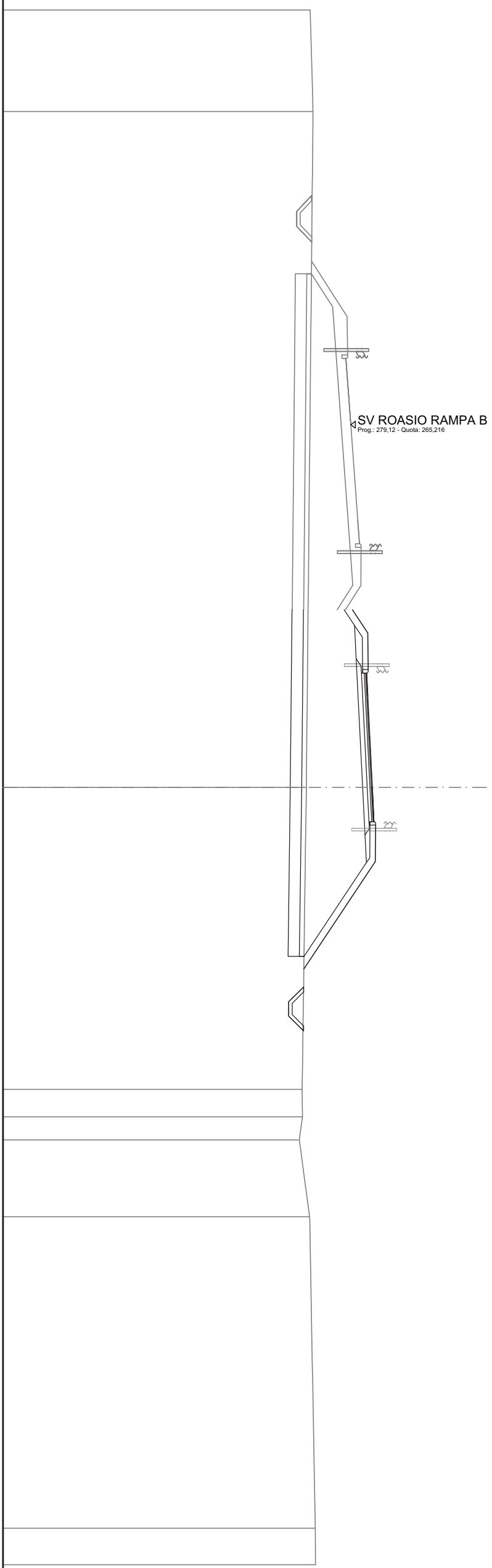
SCAVI E BONIFICHE	
STERRO	0,803 m ²
SCOTICO	15,158 m
BONIFICA	7,579 m ²
RILEVATI	
RIEMPIMENTO	0,671 m ²
TERRENO VEGETALE	31,126 m ²
SOVRASTRUTTURA STRADALE	10,063 m
STRATO DI USURA	6,500 m
STRATO DI BINDER	6,500 m
STRATO DI BASE	6,500 m
STRATO DI SOTTOFONDO TRATTATO	1,480 m ²
MANUFATTI	
CANALETTA	0,328 m ²
CORDOLO	0,072 m ²

SEZIONE N.: 7
 QT. PROGETTO: 266,156
 DIST. PROG.: 94,84
 DIST. PREC.: 14,84
 DIST. SUCC.: 5,16

SCALA 1:200

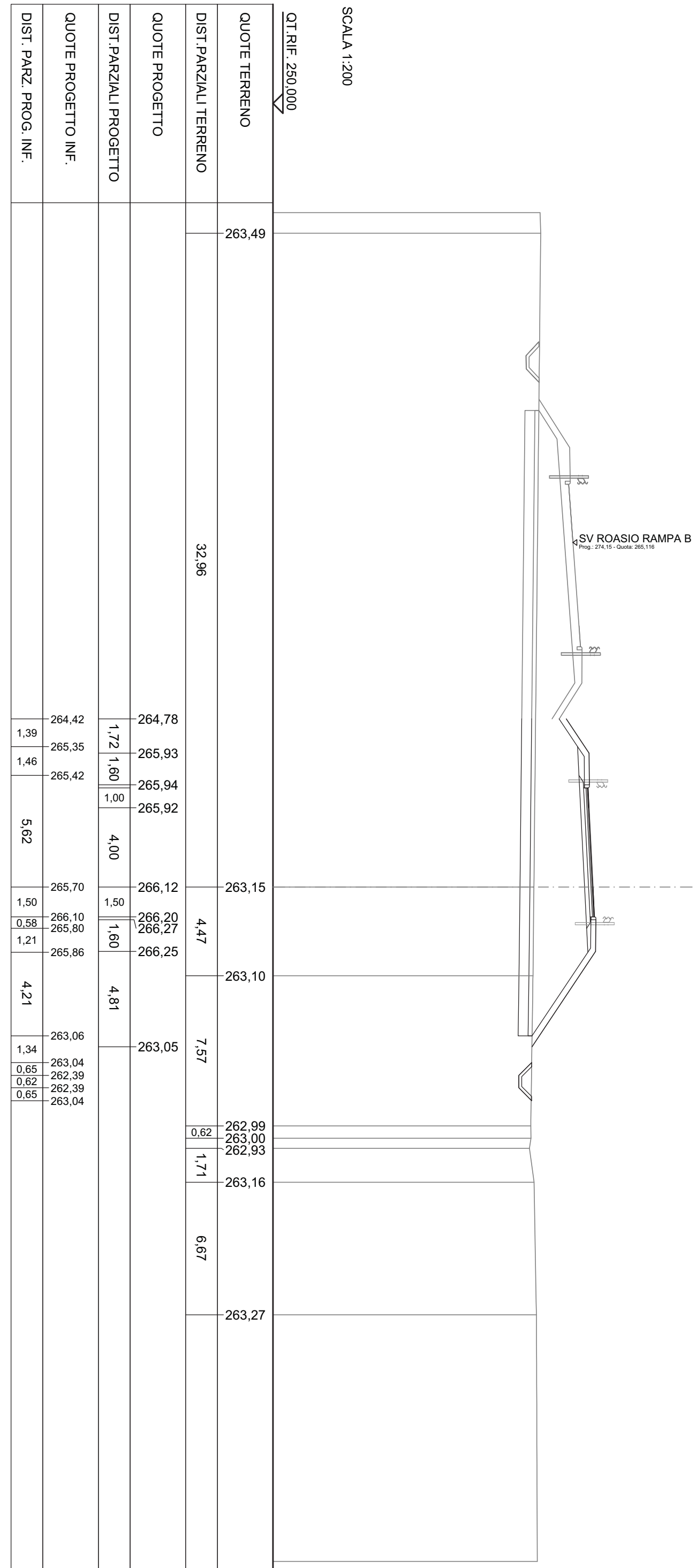
QT. RIF. 250,000

QUOTE TERRENO	263,56				263,27		263,42		263,66
DIST. PARZIALI TERRENO		29,56				13,21		13,62	
QUOTE PROGETTO			265,28	265,98	266,16	263,16	263,09	263,42	
DIST. PARZIALI PROGETTO			1,02	1,60	1,50	4,69	1,20	3,36	
QUOTE PROGETTO INF.			265,96	265,96	266,23	263,15	263,10	263,42	
DIST. PARZ. PROG. INF.			1,46	1,00	0,58	1,34	1,01	0,62	
			0,69	4,00	1,21	0,65	0,65	0,65	
			265,45	265,96	265,84	262,50	262,96	262,50	
			265,45	265,96	265,90	263,17	262,96	263,15	
			5,62	4,00	4,09				



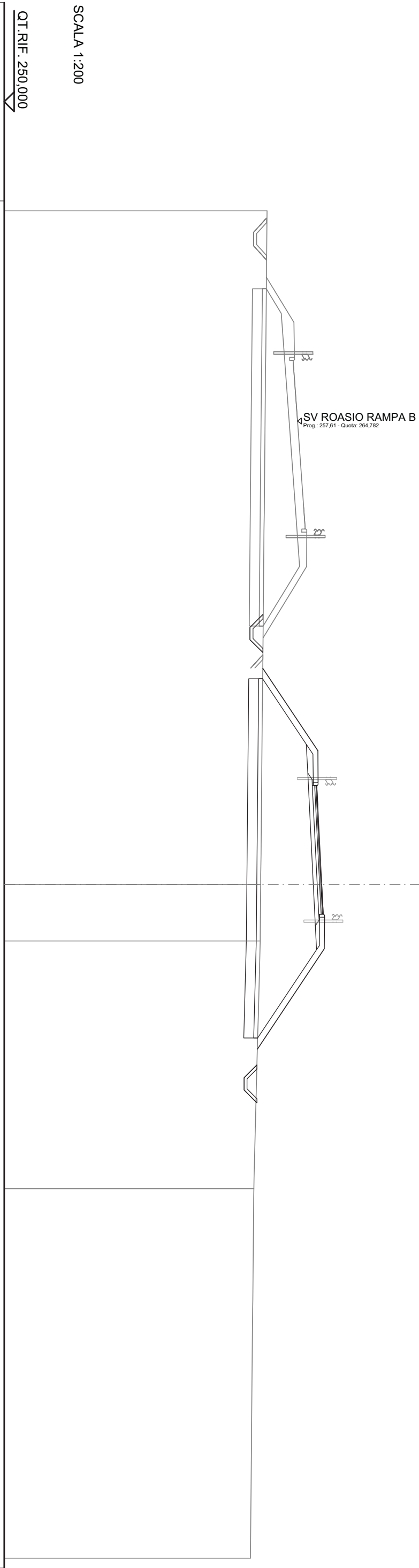
SCAVI E BONIFICHE	
STERRO	0,802 m ²
SCOTICO	15,980 m
BONIFICA	7,989 m ²
RILEVATI	
RIEMPIMENTO	0,671 m ²
TERRENO VEGETALE	33,411 m ²
SOVRASTRUTTURA STRADALE	11,051 m
STRATO DI USURA	6,500 m
STRATO DI BINDER	6,500 m
STRATO DI BASE	6,500 m
STRATO DI SOTTOFONDO TRATTATO	1,480 m ²
MANUFATTI	
CANALETTA	0,328 m ²
CORDOLO	0,072 m ²

SEZIONE N.: 8
 QT. PROGETTO: 266,120
 DIST. PROG.: 100,00
 DIST. PREC.: 5,16
 DIST. SUCC.: 17,14



SCAVI E BONIFICHE	
STERRO	1.628 m²
SCOTICO	18.128 m
BONIFICA	9.063 m²
RILEVATI	
RIEMPIMENTO	0.671 m²
RILEVATO	36.391 m²
TERRENO VEGETALE	14.285 m
SOVRASTRUTTURA STRADALE	
STRATO DI USURA	6.500 m
STRATO DI BINDER	6.500 m
STRATO DI BASE	6.500 m
STRATO DI SOTTOFONDO TRATTATO	1.480 m²
MANUFATTI	
CANALETTA	0.657 m²
CORDOLO	0.072 m²

SEZIONE N.: 9
 Q.T. PROGETTO: 266,002
 DIST. PROG.: 117,14
 DIST. PREC.: 17,14
 DIST. SUCC.: 9,82



SCALA 1:200

Q.T. RIF. 250,000

QUOTE TERRENO							262,93			262,90			262,78			262,58	
DIST. PARZIALI TERRENO							2,85			12,50							
QUOTE PROGETTO			263,03	265,81	265,83	265,80	266,00	266,08	266,15	266,14	262,76						
DIST. PARZIALI PROGETTO			4,16	1,60	1,00	4,00	1,50	1,60	5,06								
QUOTE PROGETTO INF.			263,04	262,39	262,39	263,04	265,58	265,98	265,69	265,75	262,78	262,74	262,09	262,09	262,74		
DIST. PARZ. PROG. INF.			0,65	0,62	0,65	1,32	1,46	0,58	1,21	4,45	1,35	0,65	0,62	0,65			

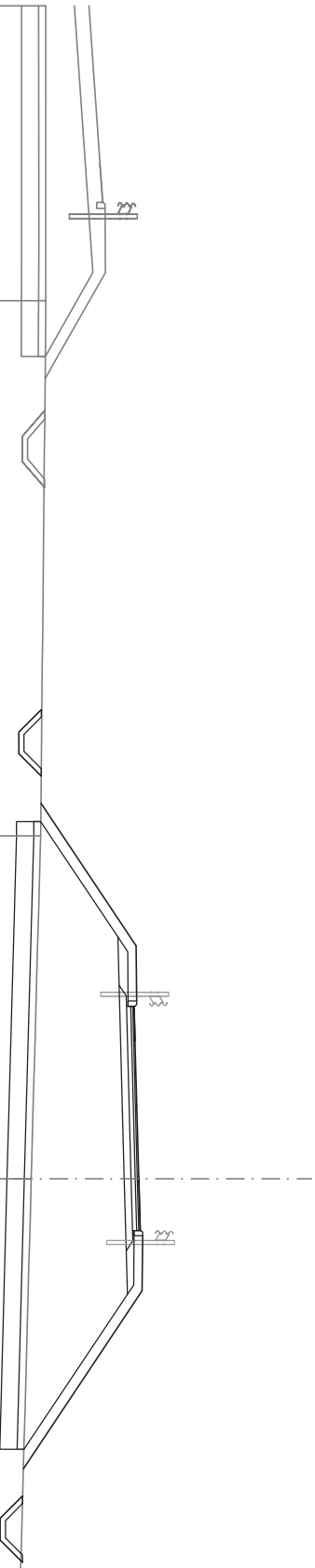
SCAVI E BONIFICHE	
STERRO	1.626 m ²
SCOTICO	18.198 m
BONIFICA	9.096 m ²
RILEVATI	
RIEMPIMENTO	0.661 m ²
RILEVATO	37.171 m ²
TERRENO VEGETALE	14.364 m
SOVRASTRUTTURA STRADALE	
STRATO DI USURA	6.500 m
STRATO DI BINDER	6.500 m
STRATO DI BASE	6.500 m
STRATO DI SOTTOFONDO TRATTATO	1.479 m ²
MANUFATTI	
CANALETTA	0.657 m ²
CORDOLO	0.072 m ²

SEZIONE N.: 11
 QT. PROGETTO: 265,780
 DIST. PROG.: 140,00
 DIST. PREC.: 13,05
 DIST. SUCC.: 15,08

SCALA 1:200

QT. RIF. 249,000

QUOTE TERRENO	263,09		262,94		262,67		262,09		262,00	
DIST. PARZIALI TERRENO	15,52		9,93		21,10		4,23			
QUOTE PROGETTO	262,95		262,44		262,44		262,09		262,00	
DIST. PARZIALI PROGETTO	4,13		5,16		21,10		4,23			
QUOTE PROGETTO INF.	262,94		262,42		262,42		262,09		262,00	
DIST. PARZ. PROG. INF.	3,34		4,49		21,10		4,23			
	0,65	0,62	0,65	1,32	0,65	0,62	0,65	1,32	0,65	0,62
	262,96	262,31	262,31	262,96	262,96	262,31	262,31	262,96	262,96	262,31
	262,94	265,17	265,21	262,94	265,17	265,21	262,94	265,17	265,21	262,94
	1,39	1,60	1,60	1,39	1,60	1,60	1,39	1,60	1,60	1,39
	5,61	4,00	4,00	5,61	4,00	4,00	5,61	4,00	4,00	5,61
	1,50	1,50	1,60	1,50	1,50	1,60	1,50	1,50	1,60	1,50
	265,36	265,82	265,89	265,36	265,82	265,89	265,36	265,82	265,89	265,36
	265,42	265,88	265,88	265,42	265,88	265,88	265,42	265,88	265,88	265,42
	265,45	262,44	262,44	265,45	262,44	262,44	265,45	262,44	262,44	265,45
	1,26	1,35	1,35	1,26	1,35	1,35	1,26	1,35	1,35	1,26
	262,45	262,42	261,77	262,45	262,42	261,77	262,45	262,42	261,77	262,45
	0,59	0,65	0,62	0,59	0,65	0,62	0,59	0,65	0,62	0,59
	265,45	262,42	261,77	265,45	262,42	261,77	265,45	262,42	261,77	265,45
	1,26	1,35	1,35	1,26	1,35	1,35	1,26	1,35	1,35	1,26
	265,45	262,42	261,77	265,45	262,42	261,77	265,45	262,42	261,77	265,45
	0,59	0,65	0,62	0,59	0,65	0,62	0,59	0,65	0,62	0,59
	265,45	262,42	261,77	265,45	262,42	261,77	265,45	262,42	261,77	265,45



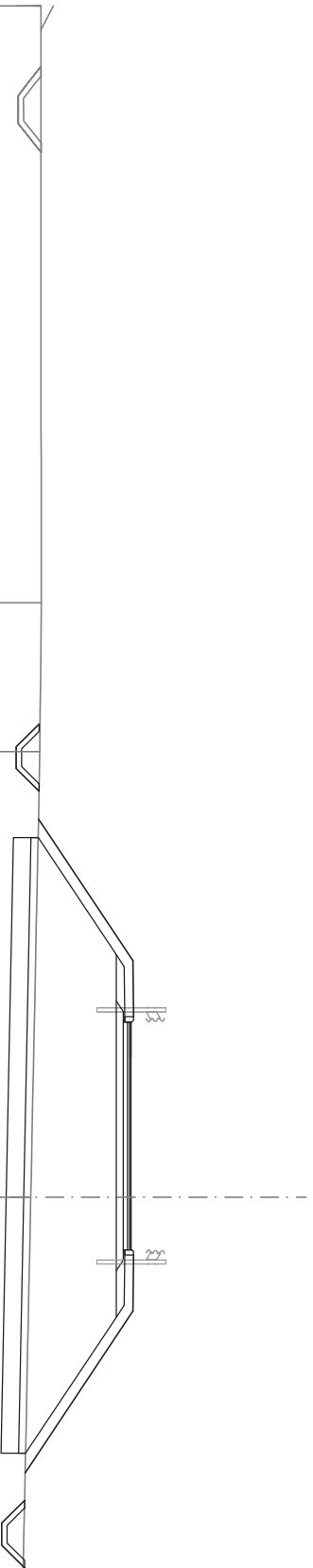
SCAVI E BONIFICHE	
STERRO	1.653 m ²
SCOTICO	17.574 m
BONIFICA	8.785 m ²
RILEVATI	
RIEMPIMENTO	0.657 m ²
RILEVATO	33.547 m ²
TERRENO VEGETALE	13.601 m
SOVRASTRUTTURA STRADALE	
STRATO DI USURA	6.500 m
STRATO DI BINDER	6.500 m
STRATO DI BASE	6.500 m
STRATO DI SOTTOFONDO TRATTATO	1.479 m ²
MANUFATTI	
CANALETTA	0.657 m ²
CORDOLO	0.072 m ²

SEZIONE N.: 12
 QT. PROGETTO: 265,498
 DIST. PROG.: 155,08
 DIST. PREC.: 15,08
 DIST. SUCC.: 24,92

SCALA 1:200

QT. RIF. 249,000

QUOTE TERRENO	262,94	262,90	262,86	265,56	265,57	265,50	262,64	265,50	265,57	265,56	262,48	262,27	262,11	262,00
DIST. PARZIALI TERRENO	4,25	12,71	18,04	6,02	3,77									
QUOTE PROGETTO														
DIST. PARZIALI PROGETTO	4,04	1,60	1,00	4,00	1,50	1,60	4,61							
QUOTE PROGETTO INF.														
DIST. PARZ. PROG. INF.														



262,88	0,65	262,23	0,62	262,23	0,65	262,88	1,31	262,85	3,34	265,08	1,33	265,08	5,60	265,08	1,50	265,40	0,60	265,08	1,33	265,08	3,88	262,49	1,35	262,46	0,65	261,81	0,62	261,81	0,65	262,46
--------	------	--------	------	--------	------	--------	------	--------	------	--------	------	--------	------	--------	------	--------	------	--------	------	--------	------	--------	------	--------	------	--------	------	--------	------	--------

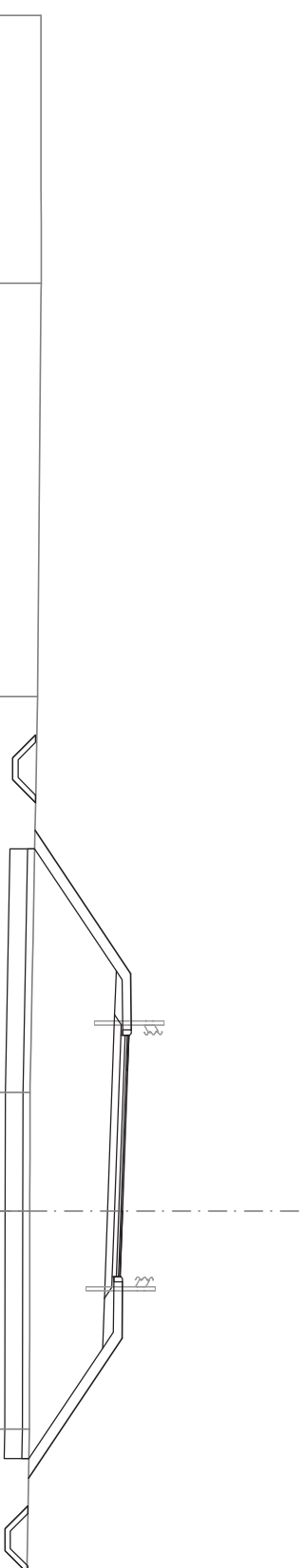
SCAVI E BONIFICHE	
STERRO	1.659 m ²
SCOTICO	17.337 m ²
BONIFICA	8.668 m ²
RILEVATI	
RIEMPIMENTO	0.664 m ²
RILEVATO	31.490 m ²
TERRENO VEGETALE	12.880 m ²
SOVRASTRUTTURA STRADALE	
STRATO DI USURA	6.865 m
STRATO DI BINDER	6.865 m
STRATO DI BASE	6.865 m
STRATO DI SOTTOFONDO TRATTATO	1.552 m ²
MANUFATTI	
CANALETTA	0.657 m ²
CORDOLO	0.072 m ²

SEZIONE N.: 13
 QT. PROGETTO: 264,940
 DIST. PROG.: 180,00
 DIST. PREC.: 24,92
 DIST. SUCC.: 22,71

SCALA 1:200

QT. RIF. 249,000

QUOTE TERRENO	DIST. PARZIALI TERRENO			QUOTE PROGETTO	DIST. PARZIALI PROGETTO			QUOTE PROGETTO INF.	DIST. PARZ. PROG. INF.		
262,64	11,74		262,54	262,46	11,26	4,07	262,45	262,48	0,65		
262,54			262,32	262,46			262,45	261,83	0,62	3,47	262,48
262,32	3,38	262,31	262,28	262,45	1,60	1,00	262,45	261,83	0,65		262,48
262,31	6,20	262,31	262,30	262,45	4,00	1,87	262,45	262,48	1,32		262,48
262,30	12,95	262,30	262,28	262,45	3,98	1,60	262,45	262,48	1,32	5,58	262,48
262,06	1,72	262,06	262,06	262,45	3,98	1,87	262,45	262,48	1,32	1,24	262,48
262,00	1,28	262,00	262,00	262,45	3,98	1,87	262,45	262,48	1,32		262,48
262,00		262,00	262,28	262,45	3,98	1,87	262,45	262,48	1,32	5,58	262,48
262,00		262,00	262,28	262,45	3,98	1,87	262,45	262,48	1,32		262,48
262,00		262,00	262,28	262,45	3,98	1,87	262,45	262,48	1,32		262,48
262,00		262,00	262,28	262,45	3,98	1,87	262,45	262,48	1,32		262,48
262,00		262,00	262,28	262,45	3,98	1,87	262,45	262,48	1,32		262,48
262,00		262,00	262,28	262,45	3,98	1,87	262,45	262,48	1,32		262,48
262,00		262,00	262,28	262,45	3,98	1,87	262,45	262,48	1,32		262,48
262,00		262,00	262,28	262,45	3,98	1,87	262,45	262,48	1,32		262,48
262,00		262,00	262,28	262,45	3,98	1,87	262,45	262,48	1,32		262,48
262,00		262,00	262,28	262,45	3,98	1,87	262,45	262,48	1,32		262,48
262,00		262,00	262,28	262,45	3,98	1,87	262,45	262,48	1,32		262,48
262,00		262,00	262,28	262,45	3,98	1,87	262,45	262,48	1,32		262,48
262,00		262,00	262,28	262,45	3,98	1,87	262,45	262,48	1,32		262,48
262,00		262,00	262,28	262,45	3,98	1,87	262,45	262,48	1,32		262,48



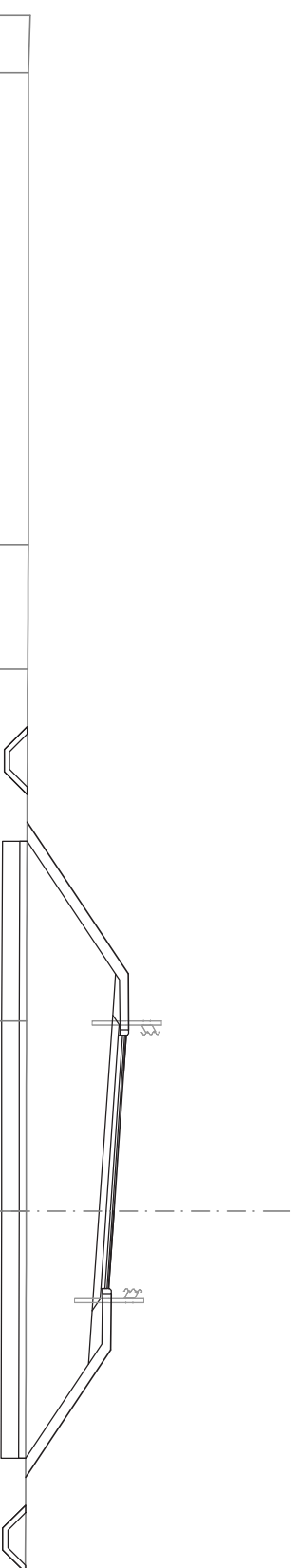
SCAVI E BONIFICHE	
STERRO	1.658 m ²
SCOTICO	17.547 m ²
BONIFICA	8.774 m ²
RILEVATI	
RIEMPIMENTO	0.683 m ²
RILEVATO	31.056 m ²
TERRENO VEGETALE	12.730 m ²
SOVRASTRUTTURA STRADALE	
STRATO DI USURA	7.200 m
STRATO DI BINDER	7.200 m
STRATO DI BASE	7.200 m
STRATO DI SOTTOFONDO TRATTATO	1.620 m ²
MANUFATTI	
CANALETTA	0.657 m ²
CORDOLO	0.072 m ²

SEZIONE N.: 14
 QT. PROGETTO: 264,432
 DIST. PROG.: 202,71
 DIST. PREC.: 22,71
 DIST. SUCC.: 17,29

SCALA 1:200

QT. RIF. 248,000

QUOTE TERRENO	262,00	262,00	261,98	261,94	261,94	261,90
DIST. PARZIALI TERRENO	13,41	3,55	10,00	5,40	14,53	
QUOTE PROGETTO	261,97	264,84	264,85	264,71	264,43	261,92
DIST. PARZIALI PROGETTO	4,31	1,60	1,00	4,00	2,20	3,62
QUOTE PROGETTO INF.	261,97 0,65 261,32 0,62 261,32 0,65 261,97	261,96	264,48 1,17 264,40	264,01	264,18 0,63 263,82 1,51 263,71	261,92 1,33 261,92 0,65 261,27 0,62 261,27 0,65 261,92
DIST. PARZ. PROG. INF.	1,33	3,77	1,17	5,57	2,20	2,68



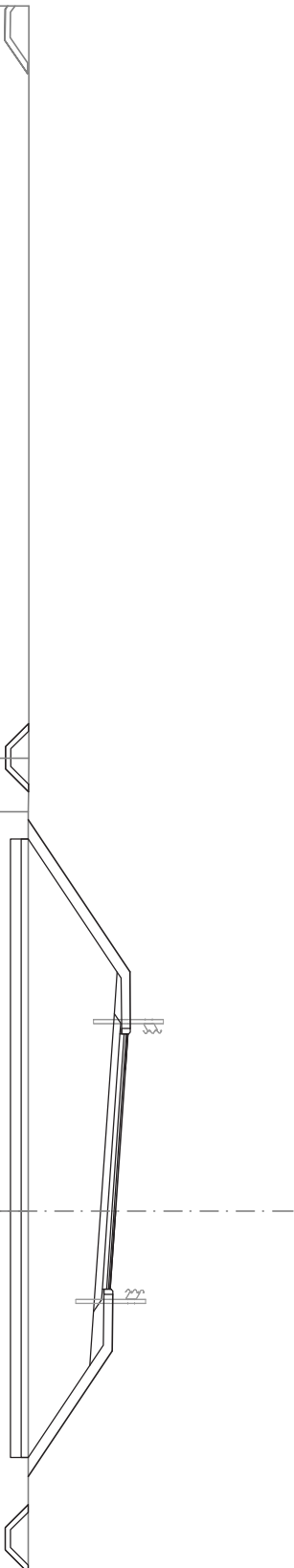
SCAVI E BONIFICHE	
STERRO	1.672 m²
SCOTICO	17.446 m
BONIFICA	5.234 m²
RILEVATI	
RIEMPIMENTO	0.683 m²
RILEVATO	30.467 m²
TERRENO VEGETALE	12.609 m
SOVRASTRUTTURA STRADALE	
STRATO DI USURA	7.200 m
STRATO DI BINDER	7.200 m
STRATO DI BASE	7.200 m
STRATO DI SOTTOFONDO TRATTATO	1.620 m²
MANUFATTI	
CANALETTA	0.657 m²
CORDOLO	0.072 m²

SEZIONE N.: 15
 QT. PROGETTO: 264,070
 DIST. PROG.: 220,00
 DIST. PREC.: 17,29
 DIST. SUCC.: 24,82

SCALA 1:200

QT. RIF. 248,000

QUOTE TERRENO		261,63	261,61	261,61	261,61	263,88 263,45	261,62	261,62
DIST. PARZIALI TERRENO	1,51			11,27			13,45	
QUOTE PROGETTO		261,61	264,47	264,49	264,35	264,07	263,92 263,99	261,62
DIST. PARZIALI PROGETTO		4,29	1,60	1,00	4,00	2,20	1,60	3,54
QUOTE PROGETTO INF.		261,62 260,97 260,97 261,62	261,61	264,12	264,04	263,65	263,88 263,45	261,62 261,62 260,97 260,97 261,62
DIST. PARZ. PROG. INF.		0,65 0,62 0,65	1,33	3,75	1,17	5,57	2,20 0,63	1,51
								2,60
								1,33
								0,65
								0,62
								0,65
								261,62



SCAVI E BONIFICHE	
STERRO	1.638 m ²
SCOTICO	18.276 m
BONIFICA	5.483 m ²
RILEVATI	
RIEMPIMENTO	0.683 m ²
RILEVATO	35.324 m ²
TERRENO VEGETALE	13.609 m
SOVRASTRUTTURA STRADALE	
STRATO DI USURA	7.200 m
STRATO DI BINDER	7.200 m
STRATO DI BASE	7.200 m
STRATO DI SOTTOFONDO TRATTATO	1.620 m ²
MANUFATTI	
CANALETTA	0.657 m ²
CORDOLO	0.072 m ²

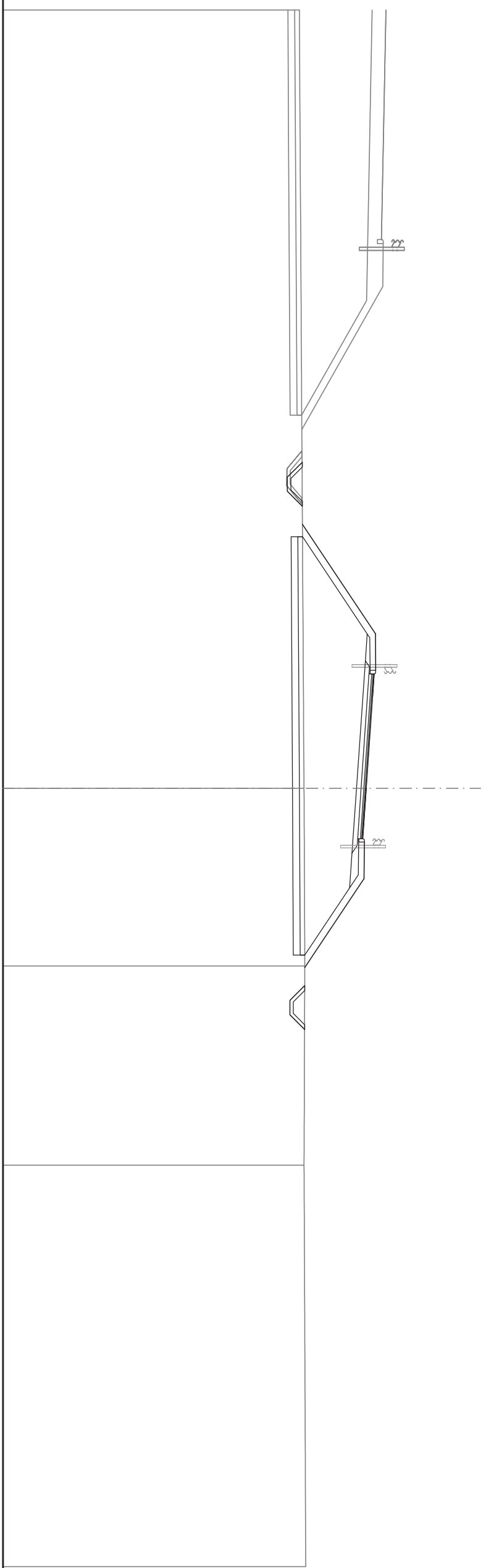
SEZIONE N.: 16
 QT. PROGETTO: 263,863
 DIST. PROG.: 244,82
 DIST. PREC.: 24,82
 DIST. SUCC.: 0,33

SCALA 1:200

QT. RIF. 248,000

QUOTE TERRENO										
DIST. PARZIALI TERRENO										
QUOTE PROGETTO										
DIST. PARZIALI PROGETTO										
QUOTE PROGETTO INF.										
DIST. PARZ. PROG. INF.										

261,07	0,65	261,08	4,24	263,91	1,17	263,83	5,57	263,44	2,20	263,61	0,63	263,25	1,51	263,14	2,94	261,18	1,33	261,18	0,65	260,53	0,62	260,53	0,65	261,18
--------	------	--------	------	--------	------	--------	------	--------	------	--------	------	--------	------	--------	------	--------	------	--------	------	--------	------	--------	------	--------



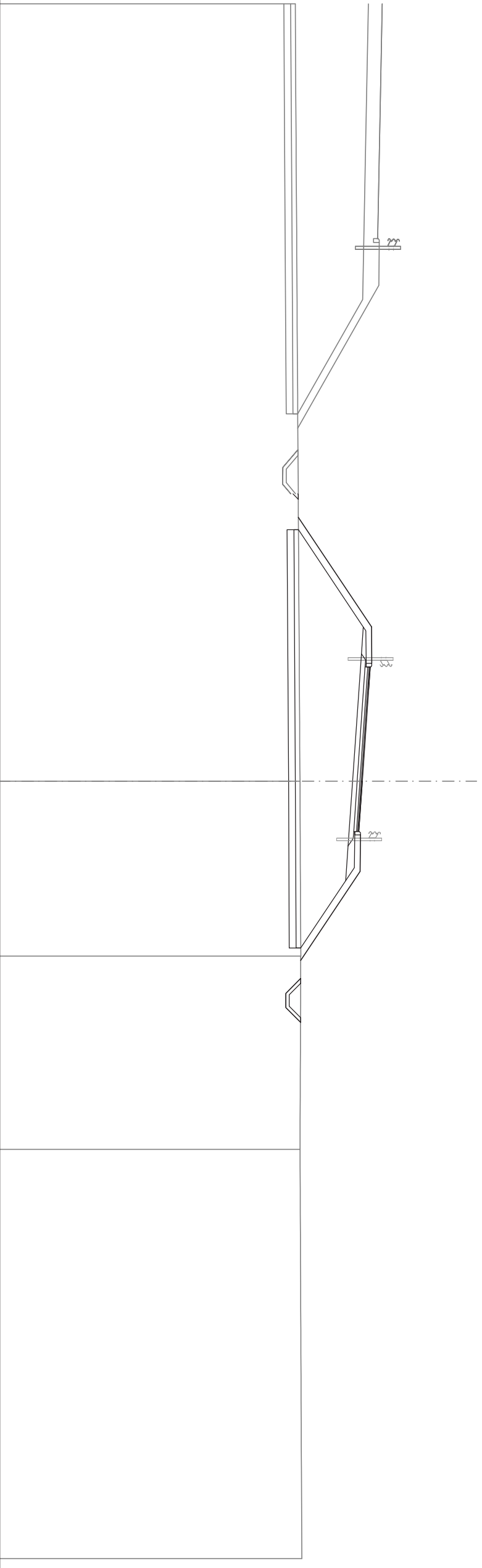
SCAVI E BONIFICHE	
STERRO	0,849 m ²
SCOTICO	18,295 m
BONIFICA	5,488 m ²
RILEVATI	
RIEMPIMENTO	0,683 m ²
RILEVATO	35,439 m ²
TERRENO VEGETALE	13,633 m
SOVRASTRUTTURA STRADALE	
STRATO DI USURA	7,200 m
STRATO DI BINDER	7,200 m
STRATO DI BASE	7,200 m
STRATO DI SOTTOFONDO TRATTATO	1,620 m ²
MANUFATTI	
CANALETTA	0,328 m ²
CORDOLO	0,072 m ²

SEZIONE N.: 17
 QT. PROGETTO: 263,863
 DIST. PROG.: 245,14
 DIST. PREC.: 0,33
 DIST. SUCC.: 14,86

SCALA 1:200

QT. RIF. 248,000

QUOTE TERRENO										
DIST. PARZIALI TERRENO										
QUOTE PROGETTO										
DIST. PARZIALI PROGETTO										
QUOTE PROGETTO INF.										
DIST. PARZ. PROG. INF.										




260,83	261,07	261,08	263,91	263,83	263,44	263,61	263,25	263,14	261,17	261,17	260,52	260,52	261,17
1,34	4,25	1,17	5,57	2,20	0,63	1,51	2,95	1,33	0,65	0,62	0,65		

261,07	264,27	264,28	264,14	263,86	263,71	263,78	263,77	261,18	261,14
4,79	1,60	1,00	4,00	2,20	1,60	3,89	7,65	8,46	

SCAVI E BONIFICHE	
STERRO	0,827 m ²
SCOTICO	17,076 m
BONIFICA	5,123 m ²
RILEVATI	
RIEMPIMENTO	0,683 m ²
RILEVATO	39,099 m ²
TERRENO VEGETALE	11,517 m
SOVRASTRUTTURA STRADALE	
STRATO DI USURA	7,200 m
STRATO DI BINDER	7,200 m
STRATO DI BASE	7,200 m
STRATO DI SOTTOFONDO TRATTATO	1,620 m ²
MANUFATTI	
CANALETTA	0,328 m ²
CORDOLO	0,072 m ²

SEZIONE N.: 18
 QT. PROGETTO: 263,939
 DIST. PROG.: 260,00
 DIST. PREC.: 14,86
 DIST. SUCC.: 20,00

Asse Principale - Nuove Coordinante rettilinee
 Prog. - 31178,90 - Quota: 264,806



SCALA 1:200


QT. RIF. 248,000

QUOTE TERRENO	260,77	
DIST. PARZIALI TERRENO	27,14	
QUOTE PROGETTO	262,59	260,94
DIST. PARZIALI PROGETTO	2,62	4,21
QUOTE PROGETTO INF.	263,99	260,99
DIST. PARZ. PROG. INF.	1,17	5,85
	263,91	260,98
	2,63	1,33
	1,17	0,65
	5,57	0,62
	2,20	0,65
	0,63	260,98
	1,51	260,33
	3,35	260,33
	1,33	260,98
	0,65	260,33
	0,62	260,33
	0,65	260,98

SCAVI E BONIFICHE	
STERRO	0,823 m ²
SCOTICO	13,979 m
BONIFICA	4,193 m ²
RILEVATI	
RIEMPIMENTO	0,557 m ²
RILEVATO	34,082 m ²
TERRENO VEGETALE	7,880 m
SOVRASTRUTTURA STRADALE	
STRATO DI USURA	7,284 m
STRATO DI BINDER	7,284 m
STRATO DI BASE	7,284 m
STRATO DI SOTTOFONDO TRATTATO	1,637 m ²
MANUFATTI	
CANALETTA	0,328 m ²
CORDOLO	0,072 m ²

SEZIONE N.: 19
 QT. PROGETTO: 264,172
 DIST. PROG.: 280,00
 DIST. PREC.: 20,00
 DIST. SUCC.: 6,92

Asse Principale - Nuove Coordinante rettilinee
Prog.: 31153,74 - Quota: 264,839



SCALA 1:200

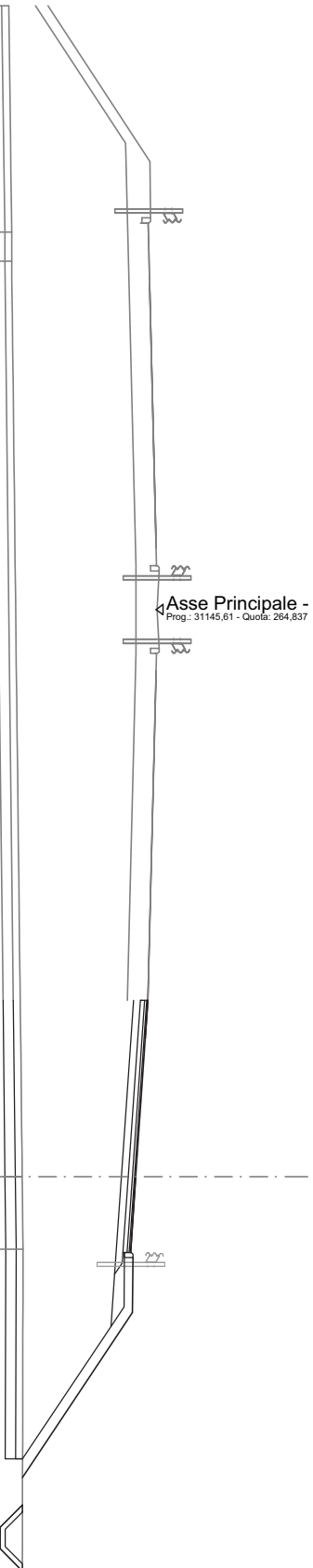
QT. RIF. 248,000

QUOTE TERRENO	260,41	260,67	260,72	260,94	260,98	260,92
DIST. PARZIALI TERRENO	6,01	7,59	19,17	3,22	3,22	23,49
QUOTE PROGETTO						
DIST. PARZIALI PROGETTO						
QUOTE PROGETTO INF.						
DIST. PARZ. PROG. INF.						
	264,16 264,14	263,75	263,98 263,56	263,45	260,97 260,96 260,31 260,31 260,96	
	0,67 1,08	4,00	2,20 1,60	4,67	1,33 0,65 0,62 0,65	
	5,66	2,20	1,51	3,72		

SCAVI E BONIFICHE	
STERRO	0,824 m²
SCOTICO	13,318 m
BONIFICA	3,995 m²
RILEVATI	
RIEMPIMENTO	0,468 m²
RILEVATO	32,489 m²
TERRENO VEGETALE	7,357 m
SOVRASTRUTTURA STRADALE	
STRATO DI USURA	7,321 m
STRATO DI BINDER	7,321 m
STRATO DI BASE	7,321 m
STRATO DI SOTTOFONDO TRATTATO	1,557 m²
MANUFATTI	
CANALETTA	0,328 m²
CORDOLO	0,036 m²

SEZIONE N.: 20
 QT. PROGETTO: 264,247
 DIST. PROG.: 286,92
 DIST. PREC.: 6,92
 DIST. SUCC.: 13,08

← Asse Principale - Nuove Coordinate rettilinee
Prog.: 31145,61 - Quota: 264,837



SCALA 1:200

QT. RIF. 248,000

QUOTE TERRENO	260,64		260,64		260,95		260,97		260,90					
DIST. PARZIALI TERRENO		0,84		26,58		2,11		28,72						
QUOTE PROGETTO	264,56		264,52		264,25		264,09		260,96					
DIST. PARZIALI PROGETTO		1,12		4,00		2,20		1,60		4,79				
QUOTE PROGETTO INF.	264,18		263,83		263,99		263,63		260,96					
DIST. PARZ. PROG. INF.		5,12		2,20		0,63		1,51		3,85		1,33	0,65	0,65

SCAVI E BONIFICHE	
STERRO	0,824 m ²
SCOTICO	12,578 m
BONIFICA	3,773 m ²
RILEVATI	
RIEMPIMENTO	0,442 m ²
RILEVATO	30,992 m ²
TERRENO VEGETALE	7,672 m
SOVRASTRUTTURA STRADALE	
STRATO DI USURA	6,319 m
STRATO DI BINDER	6,319 m
STRATO DI BASE	6,319 m
STRATO DI SOTTOFONDO TRATTATO	1,356 m ²
MANUFATTI	
CANALETTA	0,328 m ²
CORDOLO	0,036 m ²

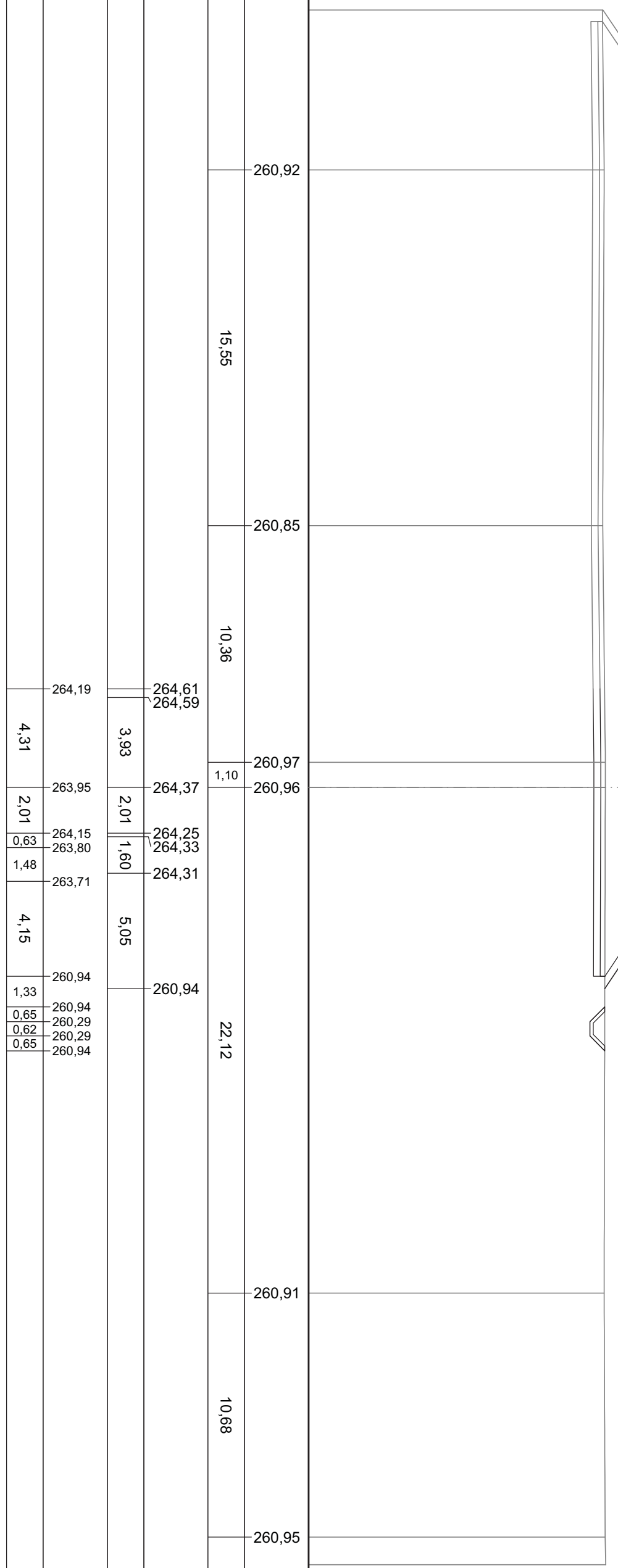
SEZIONE N.: 21
 QT. PROGETTO: 264,368
 DIST. PROG.: 300,00
 DIST. PREC.: 13,08
 DIST. SUCC.: 20,00

Asse Principale - Nuove Coordiante rettilinee
 Prog.: 31130,92 - Quota: 264,821

QUOTE TERRENO	260,92		260,85		260,97		260,96		260,94		260,91		260,95
	260,92	15,55	260,85	10,36	260,97	1,10	260,96	22,12	260,94		260,91	10,68	260,95
DIST. PARZIALI TERRENO													
QUOTE PROGETTO													
DIST. PARZIALI PROGETTO													
QUOTE PROGETTO INF.					264,19	264,61	264,37	264,25	264,15	264,31	260,94	260,94	260,94
DIST. PARZ. PROG. INF.					4,31	3,93	2,01	1,60	0,63	1,48	4,15	1,33	0,65
					263,80	264,59	264,33	263,80	263,80	263,71	260,29	260,29	260,94

SCALA 1:200

QT. RIF. 248,000



SCAVI E BONIFICHE	
STERRO	0,832 m ²
SCOTICO	11,643 m
BONIFICA	3,493 m ²
RILEVATI	
RIEMPIMENTO	0,402 m ²
RILEVATO	26,858 m ²
TERRENO VEGETALE	7,383 m
SOVRASTRUTTURA STRADALE	
STRATO DI USURA	5,621 m
STRATO DI BINDER	5,621 m
STRATO DI BASE	5,621 m
STRATO DI SOTTOFONDO TRATTATO	1,216 m ²
MANUFATTI	
CANALETTA	0,328 m ²
CORDOLO	0,036 m ²

SEZIONE N.: 22
 QT. PROGETTO: 264,441
 DIST. PROG.: 320,00
 DIST. PREC.: 20,00
 DIST. SUCC.: 14,55

Asse Principale - Nuove Coordinante rettilinee
 Prog.: 31109,71 - Quota: 264,777

SCALA 1:200

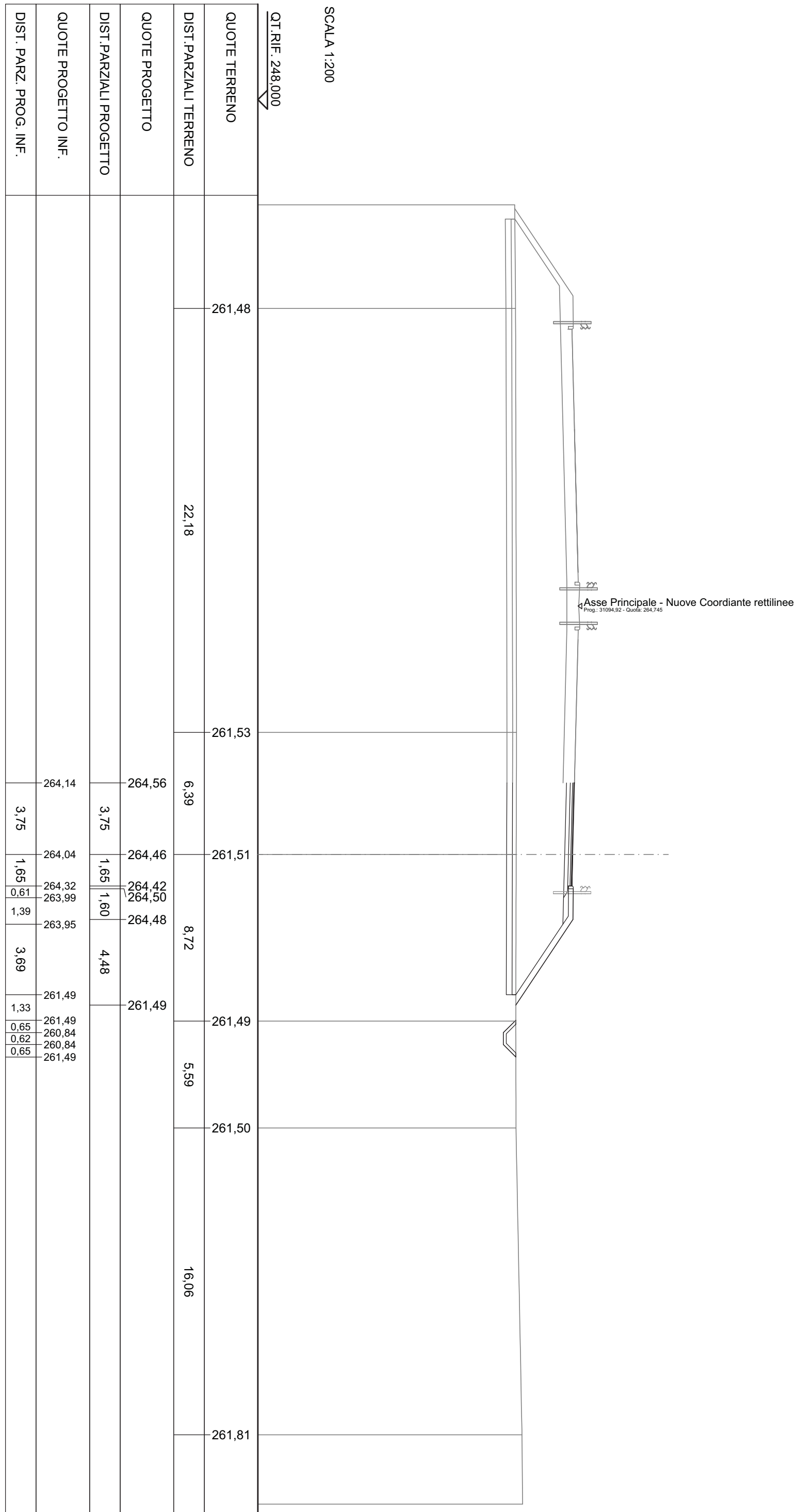
QT. RIF. 248,000

QUOTE TERRENO	261,30	261,25	261,20	261,25
DIST. PARZIALI TERRENO	9,74	18,75	23,09	
QUOTE PROGETTO				
DIST. PARZIALI PROGETTO				
QUOTE PROGETTO INF.				
DIST. PARZ. PROG. INF.				

264,17	264,02	264,27	263,93	263,87	261,22	261,22	260,57	260,57	261,22
3,83	1,79	0,62	1,43	3,98	1,33	0,65	0,62	0,65	
264,59	264,44	264,37	264,45	264,43	261,22				
3,83	1,79	1,60	4,81						
264,59	264,45	264,43							

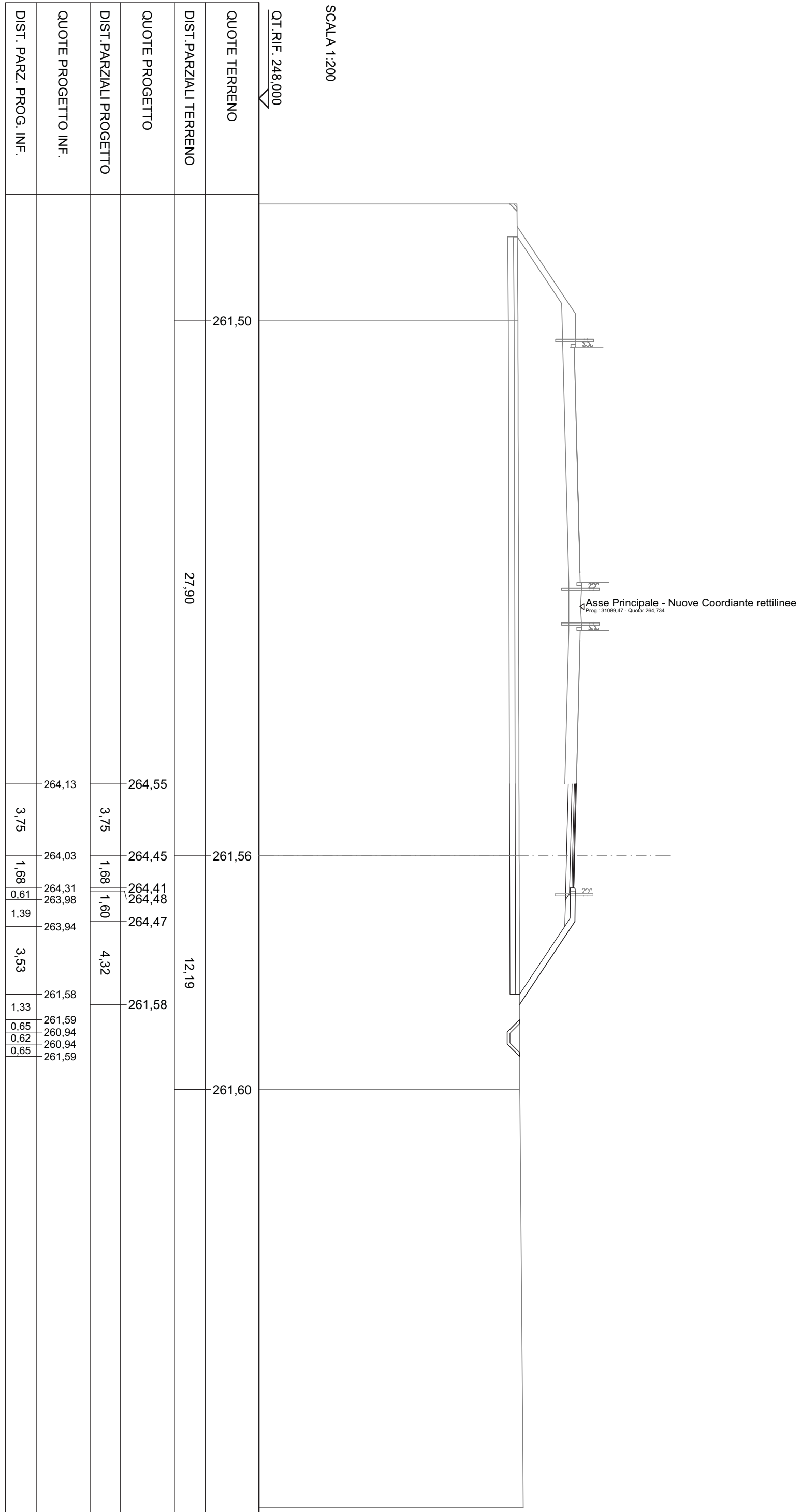
SCAVI E BONIFICHE	
STERRO	0,832 m ²
SCOTICO	11,093 m
BONIFICA	3,328 m ²
RILEVATI	
RIEMPIMENTO	0,375 m ²
RILEVATO	23,280 m ²
TERRENO VEGETALE	6,991 m
SOVRASTRUTTURA STRADALE	
STRATO DI USURA	5,400 m
STRATO DI BINDER	5,400 m
STRATO DI BASE	5,400 m
STRATO DI SOTTOFONDO TRATTATO	1,171 m ²
MANUFATTI	
CANALETTA	0,328 m ²
CORDOLO	0,036 m ²

SEZIONE N.: 23
 QT. PROGETTO: 264,464
 DIST. PROG.: 334,55
 DIST. PREC.: 14,55
 DIST. SUCC.: 5,45



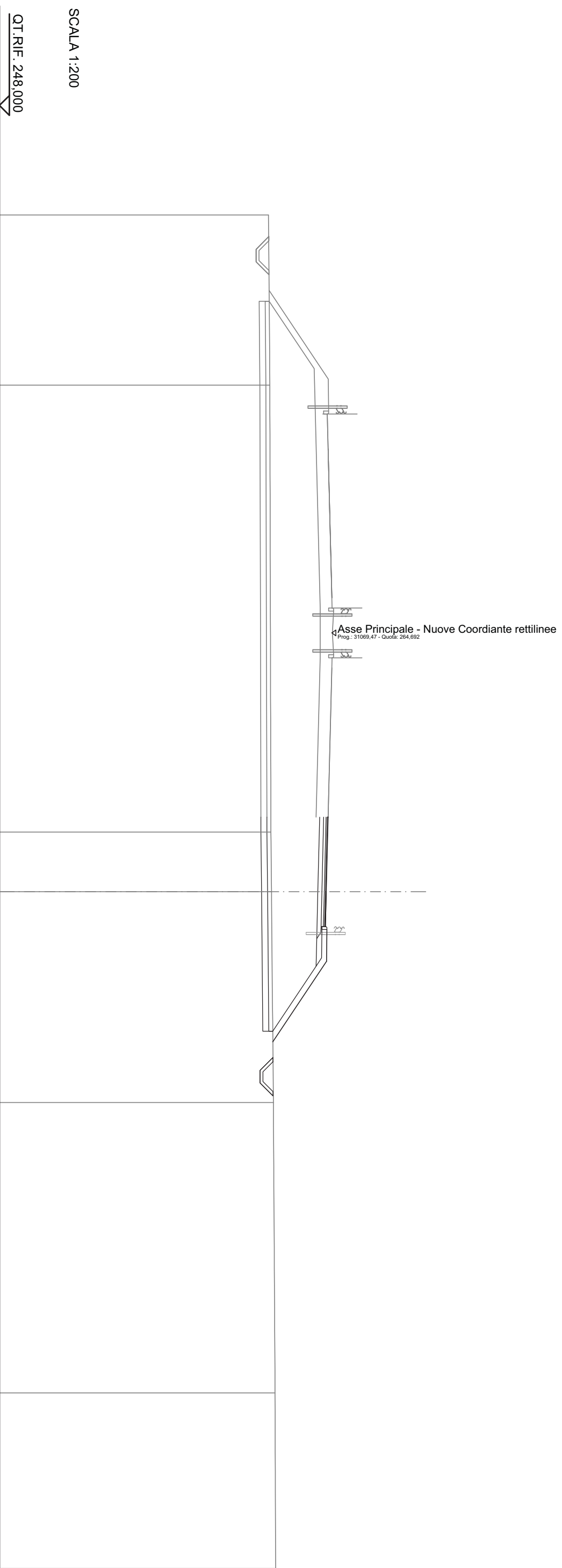
SCAVI E BONIFICHE	
STERRO	0.833 m ²
SCOTICO	10.964 m
BONIFICA	3.289 m ²
RILEVATI	
RIEMPIMENTO	0.375 m ²
RILEVATO	22.525 m ²
TERRENO VEGETALE	6.797 m
SOVRASTRUTTURA STRADALE	
STRATO DI USURA	5.429 m
STRATO DI BINDER	5.429 m
STRATO DI BASE	5.429 m
STRATO DI SOTTOFONDO TRATTATO	1.177 m ²
MANUFATTI	
CANALETTA	0.328 m ²
CORDOLO	0.036 m ²

SEZIONE N.: 24
 QT. PROGETTO: 264,453
 DIST. PROG.: 340,00
 DIST. PREC.: 5,45
 DIST. SUCC.: 20,00



SCAVI E BONIFICHE	
STERRO	0,845 m ²
SCOTICO	10,759 m
BONIFICA	3,228 m ²
RILEVATI	
RIEMPIMENTO	0,375 m ²
RILEVATO	21,059 m ²
TERRENO VEGETALE	6,459 m
SOVRASTRUTTURA STRADALE	
STRATO DI USURA	5,500 m
STRATO DI BINDER	5,500 m
STRATO DI BASE	5,500 m
STRATO DI SOTTOFONDO TRATTATO	1,191 m ²
MANUFATTI	
CANALETTA	0,328 m ²
CORDOLO	0,036 m ²

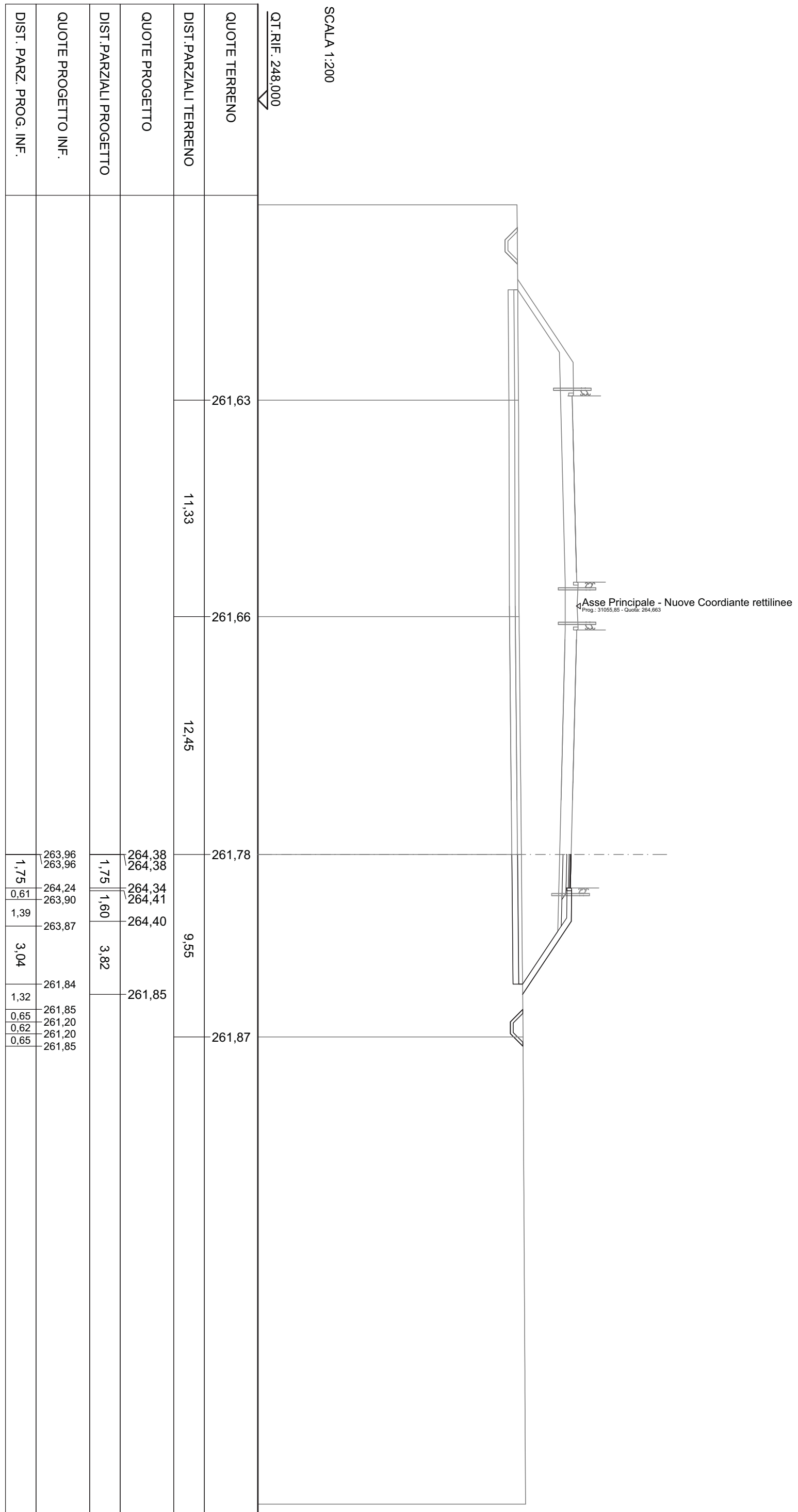
SEZIONE N.: 25
 QT. PROGETTO: 264,410
 DIST. PROG.: 360,00
 DIST. PREC.: 20,00
 DIST. SUCC.: 13,62



QUOTE TERRENO	261,58	261,63	261,66	261,76	261,84
DIST. PARZIALI TERRENO	22,45	3,00	10,59	14,59	
QUOTE PROGETTO	264,50	264,41	264,37	264,42	261,73
DIST. PARZIALI PROGETTO	3,75	1,75	1,60	4,04	
QUOTE PROGETTO INF.	264,08	263,99	264,27	263,93	261,72
DIST. PARZ. PROG. INF.	3,75	1,75	0,61	1,39	1,32
			263,93	263,90	261,74
					0,65
					0,62
					0,65
					261,74

SCAVI E BONIFICHE	
STERRO	0,844 m ²
SCOTICO	6,788 m
BONIFICA	2,036 m ²
RILEVATI	
RIEMPIMENTO	0,375 m ²
TERRENO VEGETALE	11,052 m ²
SOVRASTRUTTURA STRADALE	6,193 m
STRATO DI USURA	1,750 m
STRATO DI BINDER	1,750 m
STRATO DI BASE	1,750 m
STRATO DI SOTTOFONDO TRATTATO	0,441 m ²
MANUFATTI	
CANALETTA	0,328 m ²
CORDOLO	0,036 m ²

SEZIONE N.: 26
 QT. PROGETTO: 264,382
 DIST. PROG.: 373,62
 DIST. PREC.: 13,62



RAMPA D

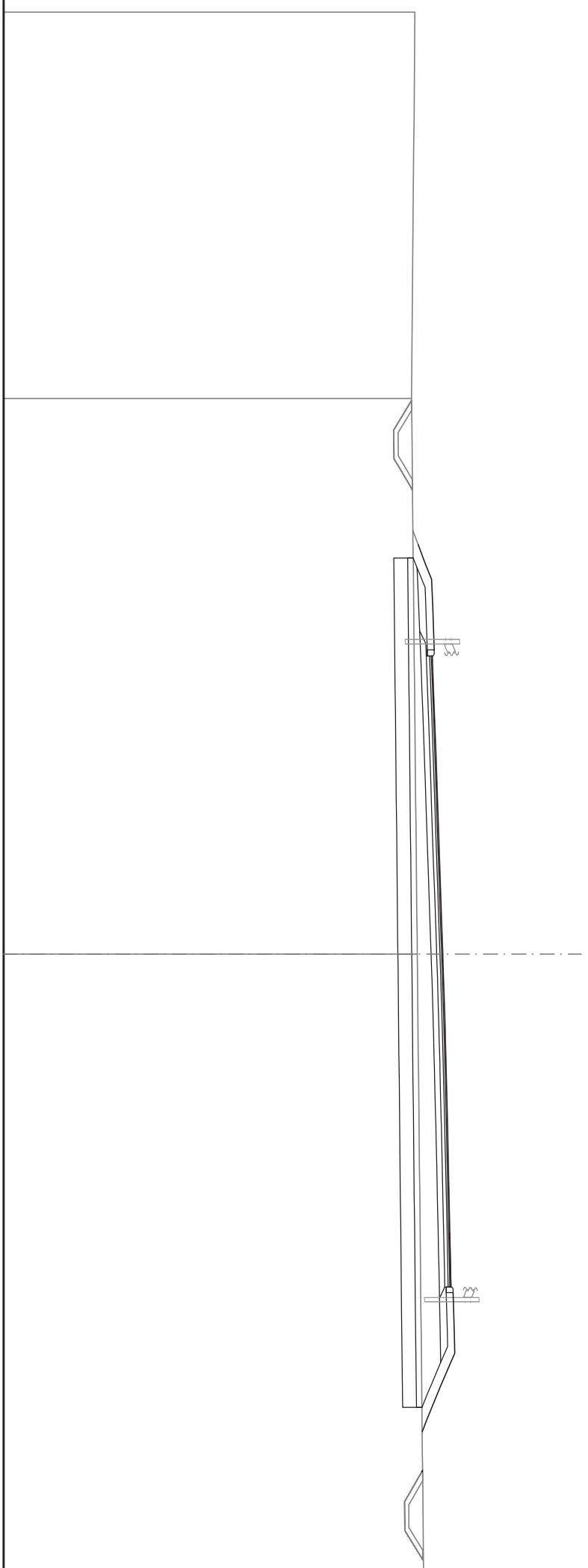
SCAVI E BONIFICHE	
STERRO	0,001 m ²
SCOTICO	30,659 m
BONIFICA	15,328 m ²
RILEVATI	
RIEMPIMENTO	1,175 m ²
RILEVATO	14,190 m ²
TERRENO VEGETALE	9,159 m
SOVRASTRUTTURA STRADALE	
STRATO DI USURA	22,771 m
STRATO DI BINDER	22,771 m
STRATO DI BASE	22,771 m
STRATO DI SOTTOFONDO TRATTATO	4,731 m ²
MANUFATTI	
CORDOLO	0,101 m ²

SEZIONE N.: 1
 QT. PROGETTO: 259,855
 DIST. PROG.: 3,15
 DIST. SUCC.: 16,85

SCALA 1:200

QT. RIF. 244,000

QUOTE TERRENO		258,73		258,93		259,21
DIST. PARZIALI TERRENO			20,05			26,71
QUOTE PROGETTO		258,96	259,23	259,45	259,49	259,51
DIST. PARZIALI PROGETTO		0,70	0,98	1,01	1,63	1,28
QUOTE PROGETTO INF.		258,79	258,94	258,98	259,02	259,08
DIST. PARZ. PROG. INF.		1,07	0,86	1,46	1,63	2,18
		259,21	259,35	259,43	259,46	259,50
		3,86	2,56	0,93	1,22	0,59
		259,55	259,60	259,67	259,72	259,93
		0,73	2,87	2,24	0,64	1,63
		259,99	260,04	260,10	260,11	260,11
		1,85	2,87	1,31	0,64	1,43
		260,14	260,11	260,14	260,11	260,23
		2,97	2,24	1,31	0,64	1,43
		259,67	259,72	259,72	259,93	260,11
		2,24	0,64	1,31	0,64	1,43
		259,76	259,76	260,14	260,11	260,23
		1,10	0,76	2,24	0,64	1,43
		259,78	260,29	260,14	260,11	260,23
		0,84	0,88	1,10	0,76	0,76
		259,42	259,78	260,16	260,11	260,23
		2,27	0,59	0,84	0,88	0,76
		259,10	259,43	259,43	259,78	259,78
		2,27	0,59	0,84	0,88	0,76
		259,10	259,11	259,10	259,13	259,10
		2,27	0,59	0,84	0,88	0,76



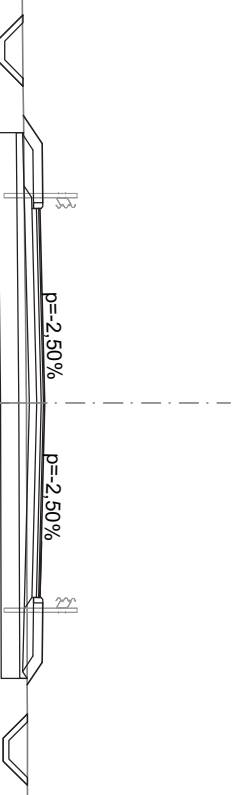
SCAVI E BONIFICHE	
STERRO	1.957 m ²
SCOTICO	14.730 m
BONIFICA	7.365 m ²
RILEVATI	
RIEMPIMENTO	0.811 m ²
RILEVATO	0.318 m ²
TERRENO VEGETALE	4.837 m
SOVRASTRUTTURA STRADALE	
STRATO DI USURA	10.500 m
STRATO DI BINDER	10.500 m
STRATO DI BASE	10.500 m
STRATO DI SOTTOFONDO TRATTATO	2.222 m ²
MANUFATTI	
CANALETTA	0.657 m ²
CORDOLO	0.072 m ²

SEZIONE N.: 3
 QT. PROGETTO: 259,619
 DIST. PROG.: 26,06
 DIST. PREC.: 6,06
 DIST. SUCC.: 10,28

SCALA 1:200

QT. RIF. 244,000

QUOTE TERRENO	258,96		259,12	
DIST. PARZIALI TERRENO	15,62			
QUOTE PROGETTO	259,04 259,55	259,56 260,99	259,62	259,53 259,45 259,56 259,55 259,14
DIST. PARZIALI PROGETTO	0,76 1,60	5,25	3,75	1,50 1,60 0,60
QUOTE PROGETTO INF.	259,03 258,38 258,38 259,03	259,04 259,02 259,05	259,20	259,27 259,06 259,02 259,14 259,15 258,50 258,50 259,15
DIST. PARZ. PROG. INF.	0,65 0,62 0,65	1,26 1,39	5,86	1,69 0,96 0,65 0,62 0,65



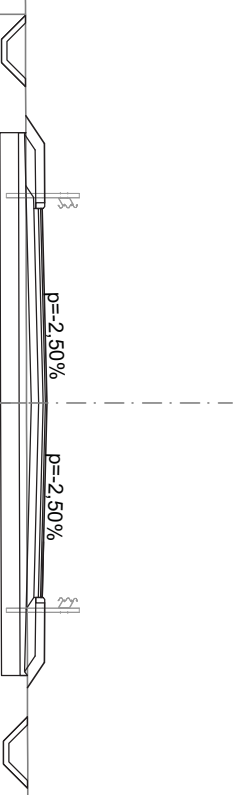
SCAVI E BONIFICHE	
STERRO	1.774 m ²
SCOTICO	14.655 m
BONIFICA	7.327 m ²
RILEVATI	
RIEMPIMENTO	0.811 m ²
RILEVATO	0.691 m ²
TERRENO VEGETALE	4.920 m
SOVRASTRUTTURA STRADALE	
STRATO DI USURA	10.500 m
STRATO DI BINDER	10.500 m
STRATO DI BASE	10.500 m
STRATO DI SOTTOFONDO TRATTATO	2.222 m ²
MANUFATTI	
CANALETTA	0.657 m ²
CORDOLO	0.072 m ²

SEZIONE N.: 4
 QT. PROGETTO: 259,676
 DIST. PROG.: 36,34
 DIST. PREC.: 10,28

SCALA 1:200

QT. RIF. 244,000

QUOTE TERRENO	259,14		259,06		259,10		259,12	
DIST. PARZIALI TERRENO	8,94		3,14		10,49			
QUOTE PROGETTO	259,10		259,60		259,62		259,68	
DIST. PARZIALI PROGETTO	0,75		1,60		5,25		3,75	
QUOTE PROGETTO INF.	259,10		259,07		259,11		259,25	
DIST. PARZ. PROG. INF.	0,65		0,62		0,65		1,24	
	258,45		258,45		259,10		259,10	
	259,10		259,10		259,07		259,11	
	1,39		5,86		5,25		1,69	
	259,32		259,12		259,07		259,15	
	259,15		259,15		259,15		259,15	
	0,65		0,62		0,65		0,65	
	258,50		258,50		259,15			



RAMPA E

SCAVI E BONIFICHE	
STERRO	0,928 m ²
SCOTICO	7,357 m
BONIFICA	3,679 m ²
RILEVATI	
RIEMPIMENTO	0,375 m ²
RILEVATO	0,310 m ²
TERRENO VEGETALE	2,421 m
SOVRASTRUTTURA STRADALE	
STRATO DI USURA	5,249 m
STRATO DI BINDER	5,249 m
STRATO DI BASE	5,249 m
STRATO DI SOTTOFONDO TRATTATO	1,141 m ²
MANUFATTI	
CANALETTA	0,328 m ²
CORDOLO	0,036 m ²

SEZIONE N.: 1
 QT. PROGETTO: 259,582
 DIST. PROG.: 0,00
 DIST. SUCC.: 17,67




SCALA 1:200

QT. RIF. 244,000

QUOTE TERRENO		259,06	259,10	259,13															
DIST. PARZIALI TERRENO		3,14		14,24															
QUOTE PROGETTO				259,68		259,58	259,54	259,62	259,60	259,15									
DIST. PARZIALI PROGETTO				3,75	1,50	1,60	0,68												
QUOTE PROGETTO INF.				259,26	259,16	259,44	259,11	259,07	259,15	259,15	258,50	258,50	259,15						
DIST. PARZ. PROG. INF.				3,75	1,50	0,61	1,39	1,11	0,65	0,62	0,65								

SCAVI E BONIFICHE	
STERRO	0.845 m ²
SCOTICO	7.286 m
BONIFICA	3.643 m ²
RILEVATI	
RIEMPIMENTO	0.375 m ²
RILEVATO	0.543 m ²
TERRENO VEGETALE	2.506 m
SOVRASTRUTTURA STRADALE	
STRATO DI USURA	5.249 m
STRATO DI BINDER	5.249 m
STRATO DI BASE	5.249 m
STRATO DI SOTTOFONDO TRATTATO	1.141 m ²
MANUFATTI	
CANALETTA	0.328 m ²
CORDOLO	0.036 m ²

SEZIONE N.: 2
 QT. PROGETTO: 259,716
 DIST. PROG.: 17,67
 DIST. PREC.: 17,67
 DIST. SUCC.: 22,33




SCALA 1:200

QT. RIF. 245,000

QUOTE TERRENO	259,22							
DIST. PARZIALI TERRENO								
QUOTE PROGETTO	259,81		259,72		259,68		259,74	
DIST. PARZIALI PROGETTO	3,75	1,50	1,60	0,75				
QUOTE PROGETTO INF.	259,39	259,30	259,58	259,24	259,21	259,23	259,24	259,24
DIST. PARZ. PROG. INF.	3,75	1,50	0,61	1,39	1,26	0,65	0,62	0,65

SCAVI E BONIFICHE	
STERRO	0,862 m ²
SCOTICO	7,946 m
BONIFICA	3,973 m ²
RILEVATI	
RIEMPIMENTO	0,437 m ²
RILEVATO	1,185 m ²
TERRENO VEGETALE	2,562 m
SOVRASTRUTTURA STRADALE	
STRATO DI USURA	5,755 m
STRATO DI BINDER	5,755 m
STRATO DI BASE	5,755 m
STRATO DI SOTTOFONDO TRATTATO	1,243 m ²
MANUFATTI	
CANALETTA	0,328 m ²
CORDOLO	0,036 m ²

SEZIONE N.: 3
 QT. PROGETTO: 260,012
 DIST. PROG.: 40,00
 DIST. PREC.: 22,33
 DIST. SUCC.: 11,00



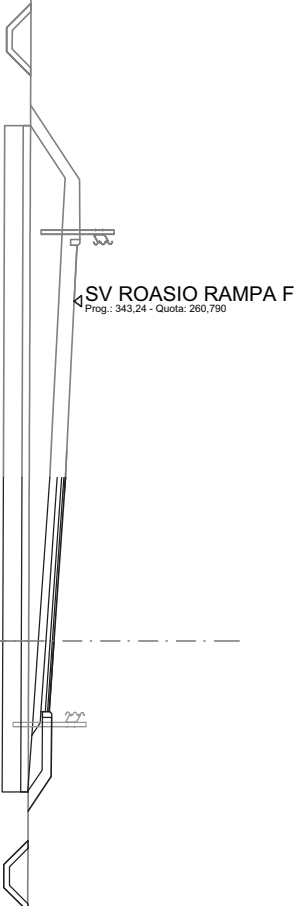
SCALA 1:200

QT. RIF. 245,000

QUOTE TERRENO			259,45	259,39	259,40
DIST. PARZIALI TERRENO					
QUOTE PROGETTO	260,23 260,23	260,01	259,91 259,99	259,97 259,44	24,58
DIST. PARZIALI PROGETTO	3,92	1,77	1,60	0,80	3,70
QUOTE PROGETTO INF.	259,81	259,59	259,81 259,46	259,38 259,44 259,44 258,79 258,79 259,44	
DIST. PARZ. PROG. INF.	3,98	1,77	0,63	1,47 1,15 0,65 0,62 0,65	

SCAVI E BONIFICHE	
STERRO	0,822 m ²
SCOTICO	8,486 m
BONIFICA	4,243 m ²
RILEVATI	
RIEMPIMENTO	0,470 m ²
RILEVATO	2,323 m ²
TERRENO VEGETALE	2,723 m
SOVRASTRUTTURA STRADALE	
STRATO DI USURA	6,323 m
STRATO DI BINDER	6,323 m
STRATO DI BASE	6,323 m
STRATO DI SOTTOFONDO TRATTATO	1,358 m ²
MANUFATTI	
CANALETTA	0,328 m ²
CORDOLO	0,036 m ²

SEZIONE N.: 4
 QT. PROGETTO: 260,244
 DIST. PROG.: 51,00
 DIST. PREC.: 11,00
 DIST. SUCC.: 9,00



SCALA 1:200

QT. RIF. 245,000

QUOTE TERRENO										
DIST. PARZIALI TERRENO										
QUOTE PROGETTO										
DIST. PARZIALI PROGETTO										
QUOTE PROGETTO INF.										
DIST. PARZ. PROG. INF.										

259,56
 259,51
 259,49
 259,45

14,26
 1,84
 9,54

260,55
 260,52
 260,24
 260,11
 260,18
 260,17
 259,55

4,00
 1,91
 1,60
 0,93

260,13
 259,82
 260,01
 259,65
 259,54
 259,55
 259,54
 258,89
 258,89
 259,54

4,41
 1,91
 1,52
 1,31
 0,65
 0,62
 0,65

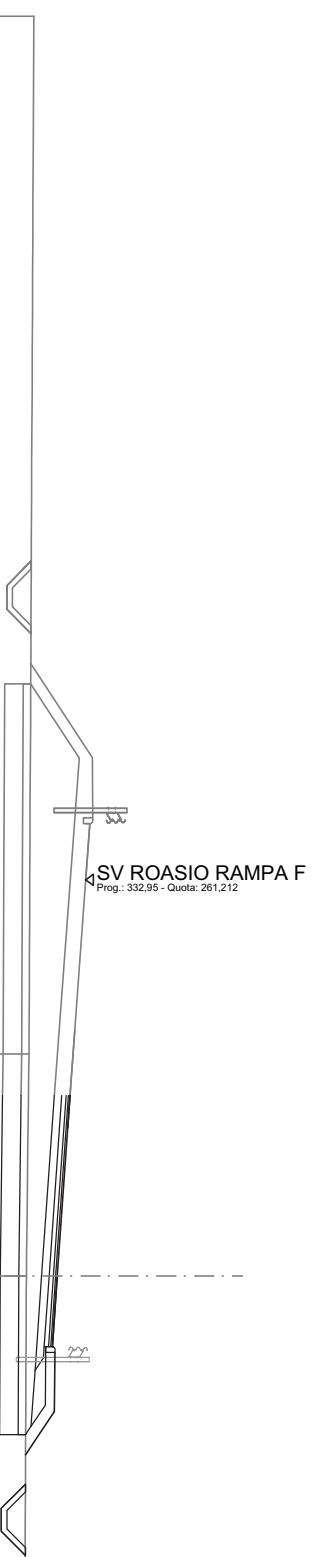
SCAVI E BONIFICHE	
STERRO	0.820 m ²
SCOTICO	9.156 m
BONIFICA	4.578 m ²
RILEVATI	
RIEMPIMENTO	0.470 m ²
RILEVATO	3.859 m ²
TERRENO VEGETALE	3.003 m
SOVRASTRUTTURA STRADALE	
STRATO DI USURA	6.782 m
STRATO DI BINDER	6.782 m
STRATO DI BASE	6.782 m
STRATO DI SOTTOFONDO TRATTATO	1.450 m ²
MANUFATTI	
CANALETTA	0.328 m ²
CORDOLO	0.036 m ²

SEZIONE N.: 5
 QT. PROGETTO: 260,442
 DIST. PROG.: 60,00
 DIST. PREC.: 9,00
 DIST. SUCC.: 23,38

SCALA 1:200

QT. RIF. 246,000


QUOTE TERRENO		259,68		259,61		259,50
DIST. PARZIALI TERRENO		5,99		24,34		
QUOTE PROGETTO		260,78 260,72		260,44 260,31 260,38		260,36
DIST. PARZIALI PROGETTO		0,87 4,00		1,91 1,60		4,87
QUOTE PROGETTO INF.		260,02		260,21 259,84		259,74 259,59
DIST. PARZ. PROG. INF.		1,91		1,52		1,33 0,65 0,62 0,65



SCAVI E BONIFICHE	
STERRO	0,818 m ²
SCOTICO	12,490 m
BONIFICA	6,245 m ²
RILEVATI	
RIEMPIMENTO	0,684 m ²
RILEVATO	10,578 m ²
TERRENO VEGETALE	6,355 m
SOVRASTRUTTURA STRADALE	
STRATO DI USURA	6,910 m
STRATO DI BINDER	6,910 m
STRATO DI BASE	6,910 m
STRATO DI SOTTOFONDO TRATTATO	1,562 m ²
MANUFATTI	
CANALETTA	0,328 m ²
CORDOLO	0,072 m ²

SEZIONE N.: 6
 QT. PROGETTO: 260,955
 DIST. PROG.: 83,38
 DIST. PREC.: 23,38
 DIST. SUCC.: 12,62

SV ROASIO RAMPA F
 Prog. 304,77 - Quote: 262,107



SCALA 1:200

QT. RIF. 246,000

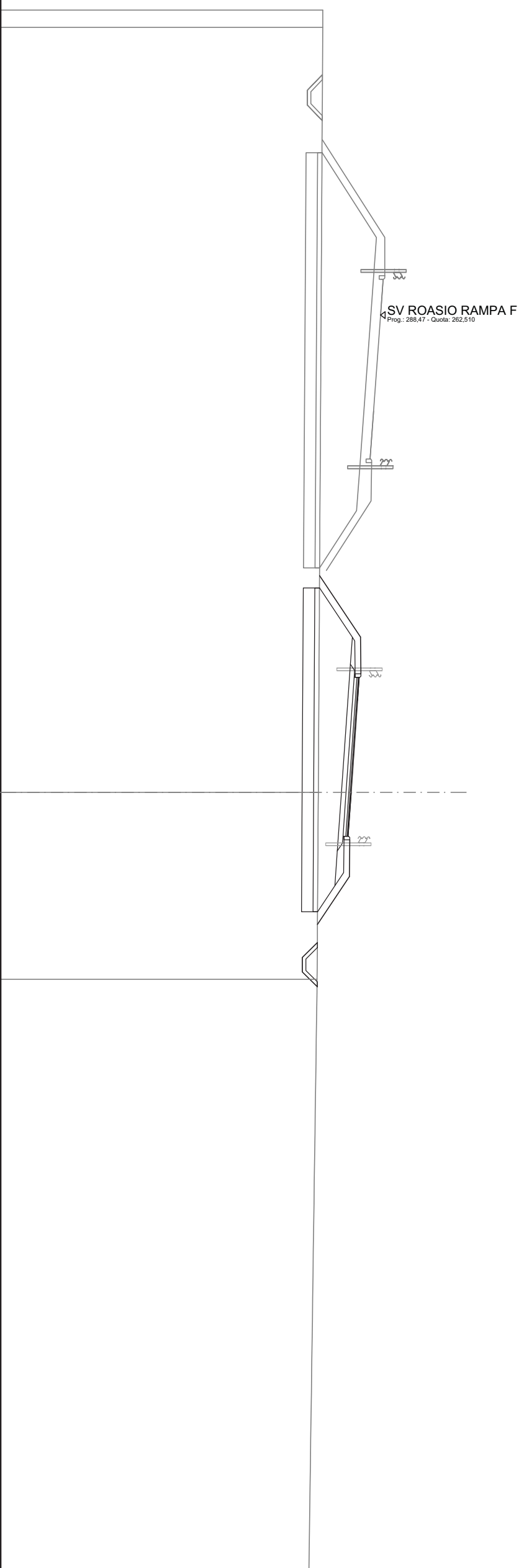
QUOTE TERRENO						259,74										259,65
DIST. PARZIALI TERRENO																16,48
QUOTE PROGETTO																
DIST. PARZIALI PROGETTO																
QUOTE PROGETTO INF.																
DIST. PARZ. PROG. INF.																
		260,42	261,01	260,92		260,53	260,72	260,36	260,25	259,71	259,70	259,05	259,05	259,70		
	0,88		1,17		5,57	1,91	0,94	1,52	0,81	1,33	0,65	0,62	0,65			
				0,87	1,60	1,91	1,60	1,76								
				1,60	1,00	4,00										
				260,78	261,36	261,38	261,24	260,96	260,82	260,90	260,88	259,71				

SCAVI E BONIFICHE	
STERRO	0,816 m ²
SCOTICO	14,073 m
BONIFICA	7,036 m ²
RILEVATI	
RIEMPIMENTO	0,684 m ²
RILEVATO	13,752 m ²
TERRENO VEGETALE	8,903 m
SOVRASTRUTTURA STRADALE	
STRATO DI USURA	6,910 m
STRATO DI BINDER	6,910 m
STRATO DI BASE	6,910 m
STRATO DI SOTTOFONDO TRATTATO	1,562 m ²
MANUFATTI	
CANALETTA	0,328 m ²
CORDOLO	0,072 m ²

SEZIONE N.: 7
 QT. PROGETTO: 261,232
 DIST. PROG.: 96,00
 DIST. PREC.: 12,62
 DIST. SUCC.: 19,76

SCALA 1:200

QT. RIF. 246,000



QUOTE TERRENO	260,00	
DIST. PARZIALI TERRENO	33,25	
QUOTE PROGETTO	259,86	261,64
DIST. PARZIALI PROGETTO	2,67	1,60
QUOTE PROGETTO INF.	261,28	261,20
DIST. PARZ. PROG. INF.	2,14	1,17
	261,66	261,51
	1,00	4,00
	261,23	261,10
	1,91	1,60
	261,17	261,16
	1,60	2,08
	261,16	259,77
	1,91	259,76
	1,60	259,11
	1,52	259,11
	1,13	259,76
	1,34	259,76
	0,65	259,76
	0,62	259,76
	0,65	259,76

SCAVI E BONIFICHE	
STERRO	1.635 m ²
SCOTICO	17.080 m
BONIFICA	8.540 m ²
RILEVATI	
RIEMPIMENTO	0.683 m ²
RILEVATO	28.605 m ²
TERRENO VEGETALE	12.336 m
SOVRASTRUTTURA STRADALE	
STRATO DI USURA	7.070 m
STRATO DI BINDER	7.070 m
STRATO DI BASE	7.070 m
STRATO DI SOTTOFONDO TRATTATO	1.594 m ²
MANUFATTI	
CANALETTA	0.657 m ²
CORDOLO	0.072 m ²

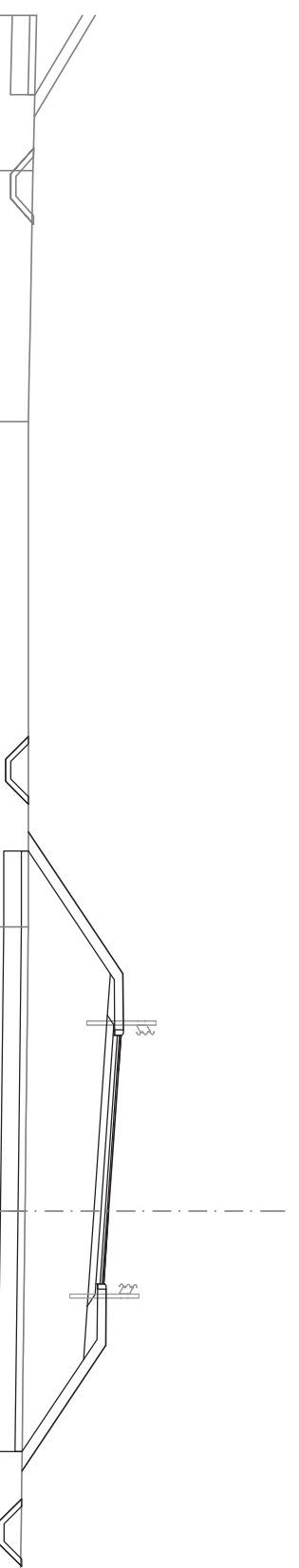
SEZIONE N.: 9
 QT. PROGETTO: 262,283
 DIST. PROG.: 143,89
 DIST. PREC.: 28,13
 DIST. SUCC.: 16,11

SCALA 1:200

QT. RIF. 246,000

QUOTE TERRENO	260,13	260,00	260,00	260,00	259,90	259,82
DIST. PARZIALI TERRENO	7,13	14,37	8,08			
QUOTE PROGETTO						
DIST. PARZIALI PROGETTO						
QUOTE PROGETTO INF.						
DIST. PARZ. PROG. INF.						

260,00	0,65	259,35	0,62	259,35	0,65	260,00	1,33	260,00	3,49	262,33	1,17	262,25	5,57	261,86	2,07	262,04	0,93	261,68	1,51	261,57	2,62	259,82	1,34	259,81	0,65	259,16	0,62	259,16	0,65	259,81
--------	------	--------	------	--------	------	--------	------	--------	------	--------	------	--------	------	--------	------	--------	------	--------	------	--------	------	--------	------	--------	------	--------	------	--------	------	--------



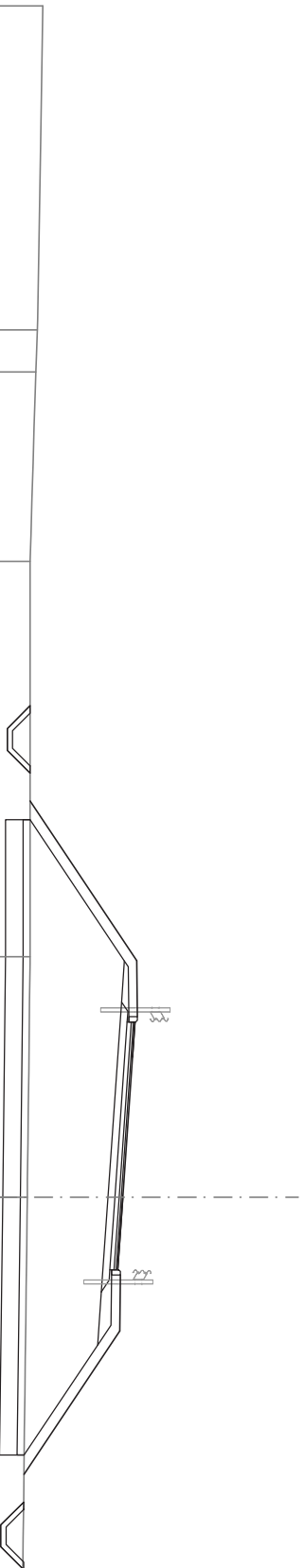
SCAVI E BONIFICHE	
STERRO	1.634 m ²
SCOTICO	18.129 m
BONIFICA	9.064 m ²
RILEVATI	
RIEMPIMENTO	0.683 m ²
RILEVATO	34.622 m ²
TERRENO VEGETALE	13.597 m
SOVRASTRUTTURA STRADALE	
STRATO DI USURA	7.070 m
STRATO DI BINDER	7.070 m
STRATO DI BASE	7.070 m
STRATO DI SOTTOFONDO TRATTATO	1.594 m ²
MANUFATTI	
CANALETTA	0.657 m ²
CORDOLO	0.072 m ²

SEZIONE N.: 10
 QT. PROGETTO: 262,637
 DIST. PROG.: 160,00
 DIST. PREC.: 16,11
 DIST. SUCC.: 20,00

SCALA 1:200

QT. RIF. 247,000

QUOTE TERRENO	260,21	260,16	260,00	260,00	260,00	263,04	260,00	262,68	262,60	262,92	262,39	262,03	261,92	259,83	259,81	259,16	259,16	259,81	259,67
	1,20	5,40	11,28	6,87	2,07	1,60	1,60	1,33	1,60	1,60	0,93	1,51	1,34	0,65	0,62	0,65	0,65		
DIST. PARZIALI TERRENO																			
QUOTE PROGETTO																			
DIST. PARZIALI PROGETTO																			
QUOTE PROGETTO INF.																			
DIST. PARZ. PROG. INF.																			

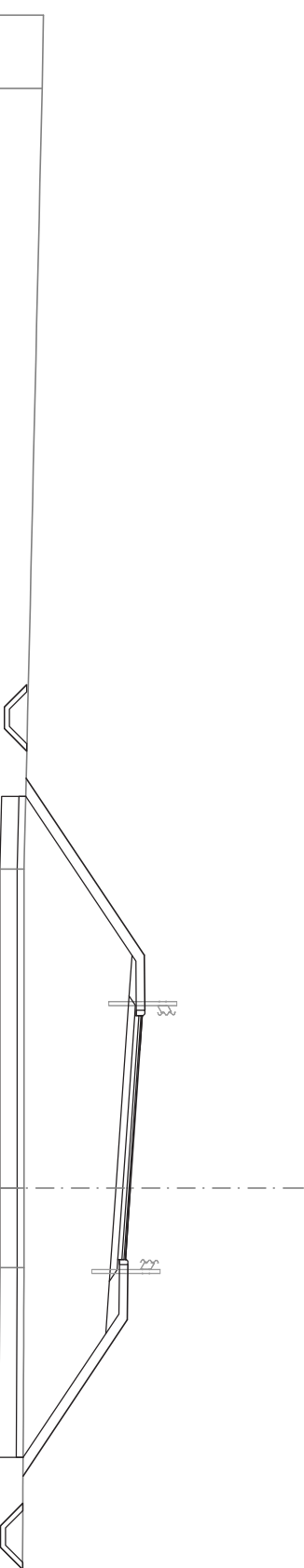


SCAVI E BONIFICHE	
STERRO	1.690 m ²
SCOTICO	19.158 m ²
BONIFICA	9.579 m ²
RILEVATI	
RIEMPIMENTO	0.683 m ²
RILEVATO	41.593 m ²
TERRENO VEGETALE	14.805 m ²
SOVRASTRUTTURA STRADALE	
STRATO DI USURA	7.070 m
STRATO DI BINDER	7.070 m
STRATO DI BASE	7.070 m
STRATO DI SOTTOFONDO TRATTATO	1.594 m ²
MANUFATTI	
CANALETTA	0.657 m ²
CORDOLO	0.072 m ²

SEZIONE N.: 11
 QT. PROGETTO: 263,076
 DIST. PROG.: 180,00
 DIST. PREC.: 20,00
 DIST. SUCC.: 20,00

SCALA 1:200

QT. RIF. 247,000



QUOTE TERRENO	260,52																																	
DIST. PARZIALI TERRENO		22,62																																
QUOTE PROGETTO		260,06																																
DIST. PARZIALI PROGETTO			5,13																															
QUOTE PROGETTO INF.				260,05																														
DIST. PARZ. PROG. INF.					4,61																													
				260,08	0,65	259,43	0,62	259,43	0,65	260,08	1,31	260,05		263,12	1,17	263,04		262,66	2,07	262,83	0,63	262,47	1,51	262,36		259,97	1,33	259,97	0,65	259,32	0,62	259,32	0,65	259,97

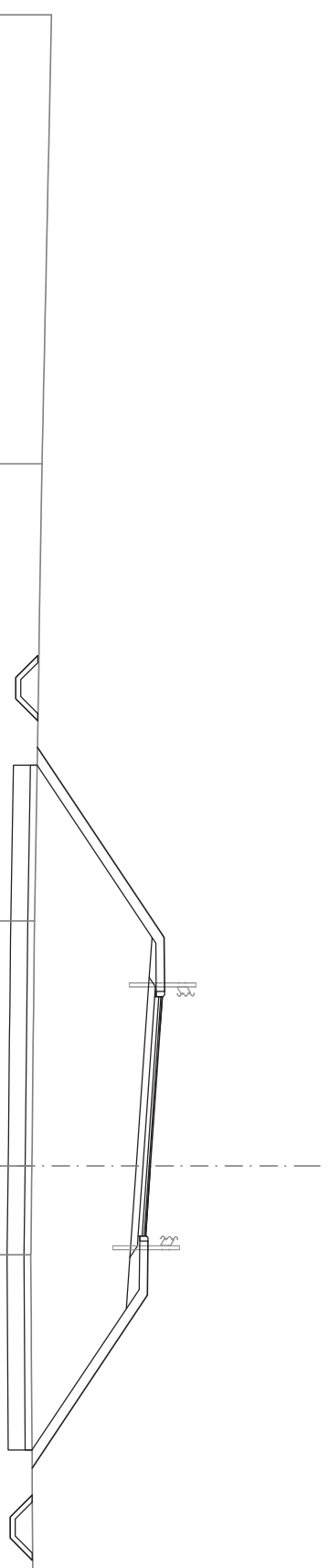
SCAVI E BONIFICHE	
STERRO	1.698 m ²
SCOTICO	20.226 m
BONIFICA	10.112 m ²
RILEVATI	
RIEMPIMENTO	0.683 m ²
TERRENO VEGETALE	49.266 m ²
SOVRASTRUTTURA STRADALE	16.084 m
STRATO DI USURA	7.070 m
STRATO DI BINDER	7.070 m
STRATO DI BASE	7.070 m
STRATO DI SOTTOFONDO TRATTATO	1.594 m ²
MANUFATTI	
CANALETTA	0.657 m ²
CORDOLO	0.072 m ²

SEZIONE N.: 12
 QT. PROGETTO: 263,421
 DIST. PROG.: 200,00
 DIST. PREC.: 20,00
 DIST. SUCC.: 19,37

SCALA 1:200

QT. RIF. 247,000

QUOTE TERRENO	260,22		260,00		259,92		259,89		260,00	
DIST. PARZIALI TERRENO	13,50		7,23		2,63		18,79			
QUOTE PROGETTO	260,08		263,83		263,42		263,28		259,93	
DIST. PARZIALI PROGETTO	5,61		4,00		2,07		5,11			
QUOTE PROGETTO INF.	260,10		263,47		263,00		263,24		259,92	
DIST. PARZ. PROG. INF.	0,65		1,17		2,07		0,93		1,33	
	0,62		263,39		262,81		262,81		259,93	
	0,65		1,32		2,07		1,51		0,62	
	260,10		5,09		2,07		4,17		0,65	



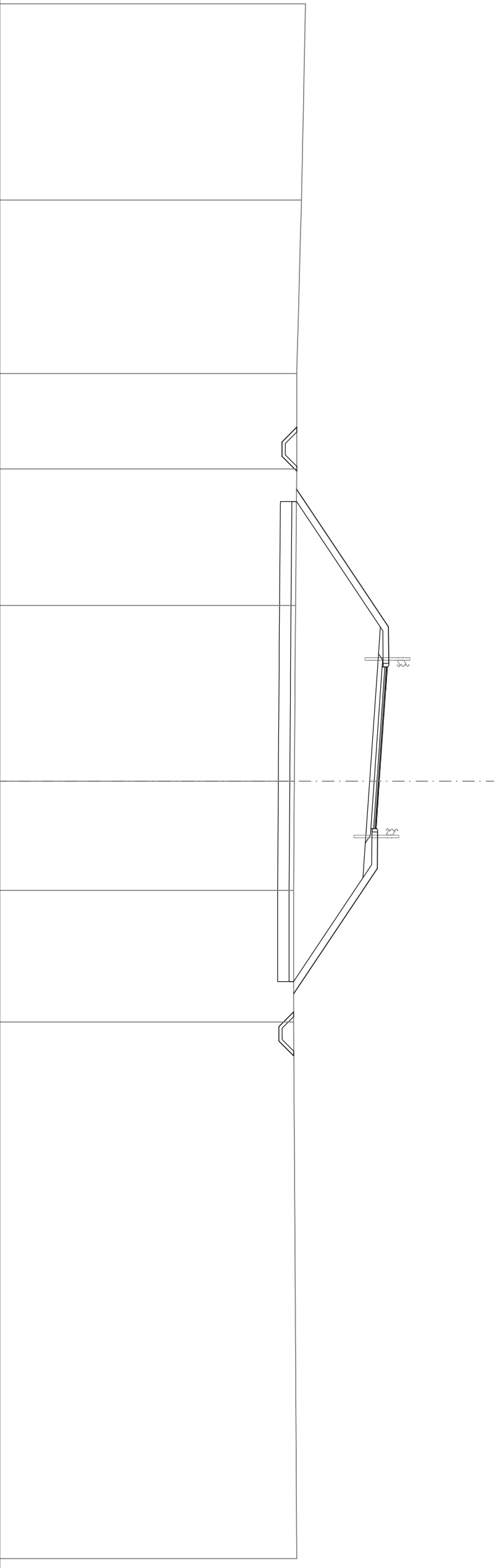
SCAVI E BONIFICHE	
STERRO	1.665 m ²
SCOTICO	20.996 m
BONIFICA	10.498 m ²
RILEVATI	
RIEMPIMENTO	0.683 m ²
RILEVATO	53.999 m ²
TERRENO VEGETALE	17.023 m
SOVRASTRUTTURA STRADALE	
STRATO DI USURA	7.070 m
STRATO DI BINDER	7.070 m
STRATO DI BASE	7.070 m
STRATO DI SOTTOFONDO TRATTATO	1.594 m ²
MANUFATTI	
CANALETTA	0.657 m ²
CORDOLO	0.072 m ²

SEZIONE N.: 13
 QT. PROGETTO: 263,603
 DIST. PROG.: 219,37
 DIST. PREC.: 19,37
 DIST. SUCC.: 20,63

SCALA 1:200

QT. RIF. 247,000

QUOTE TERRENO	260,20	7,59	260,00	4,17	260,00	5,97	259,95	264,01	7,68	263,88	259,89	4,77	259,86	5,76	259,86
DIST. PARZIALI TERRENO															
QUOTE PROGETTO															
DIST. PARZIALI PROGETTO															
QUOTE PROGETTO INF.															
DIST. PARZ. PROG. INF.															



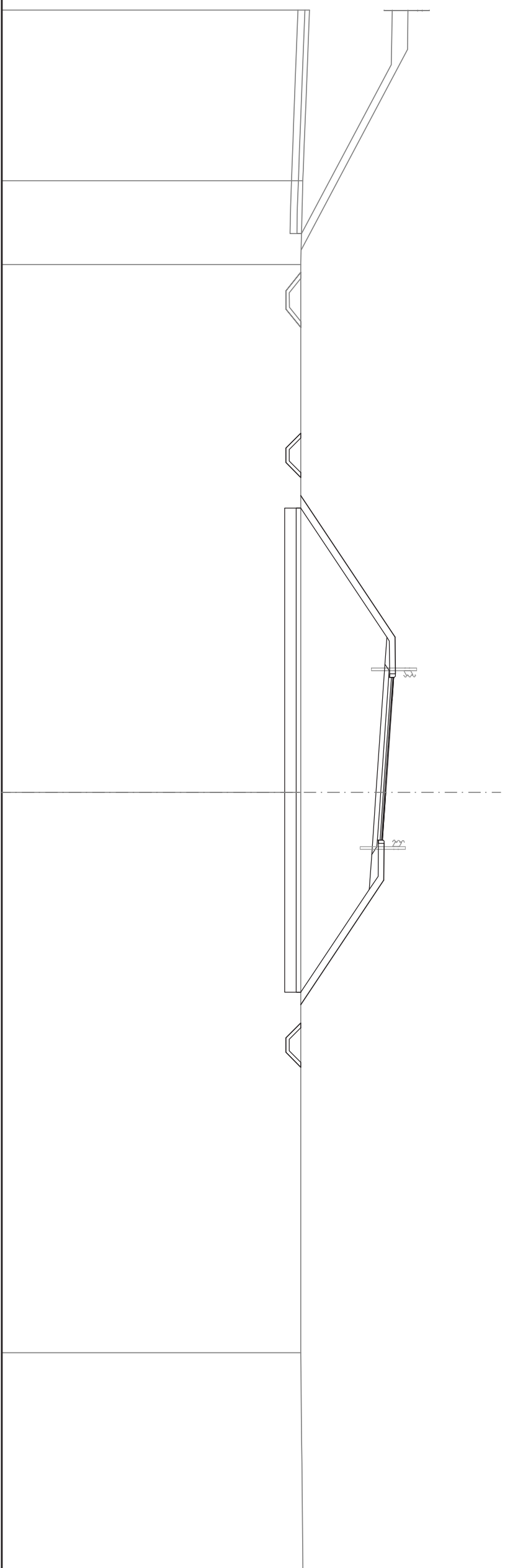
260,00	0,65	259,35	0,62	259,35	0,65	260,00	1,32	259,99	6,02	264,01	1,60	264,02	1,00	263,88	4,00	263,60	2,07	263,46	1,60	263,52	5,48	259,86	1,33	259,86	0,65	259,86	0,62	259,21	0,65	259,86
--------	------	--------	------	--------	------	--------	------	--------	------	--------	------	--------	------	--------	------	--------	------	--------	------	--------	------	--------	------	--------	------	--------	------	--------	------	--------

SCAVI E BONIFICHE	
STERRO	1.657 m ²
SCOTICO	21.044 m
BONIFICA	10.522 m ²
RILEVATI	
RIEMPIMENTO	0.683 m ²
RILEVATO	54.016 m ²
TERRENO VEGETALE	17.090 m
SOVRASTRUTTURA STRADALE	
STRATO DI USURA	7.070 m
STRATO DI BINDER	7.070 m
STRATO DI BASE	7.070 m
STRATO DI SOTTOFONDO TRATTATO	1.594 m ²
MANUFATTI	
CANALETTA	0.657 m ²
CORDOLO	0.072 m ²

SEZIONE N.: 14
 QT. PROGETTO: 263,694
 DIST. PROG.: 240,00
 DIST. PREC.: 20,63
 DIST. SUCC.: 16,04

SCALA 1:200

QT. RIF. 247,000



QUOTE TERRENO	260,09	260,00	260,00	260,00	260,00	260,00	260,00	260,00	260,00	260,00	260,00	260,00	260,00	260,00	260,00	260,00
DIST. PARZIALI TERRENO	3,65		22,93													24,35
QUOTE PROGETTO			260,00	264,10	264,11	263,97	263,69	263,55	263,62	263,61	260,00					
DIST. PARZIALI PROGETTO		6,14	1,60	1,00	4,00	2,07	1,60	5,41								
QUOTE PROGETTO INF.			260,00	263,74	263,66	263,27	263,45	263,09	262,98	260,00	260,00	260,00	259,35	259,35	260,00	
DIST. PARZ. PROG. INF.		5,61	1,17	5,57	2,07	0,93	1,51	4,47		1,33	0,65	0,62	0,65			

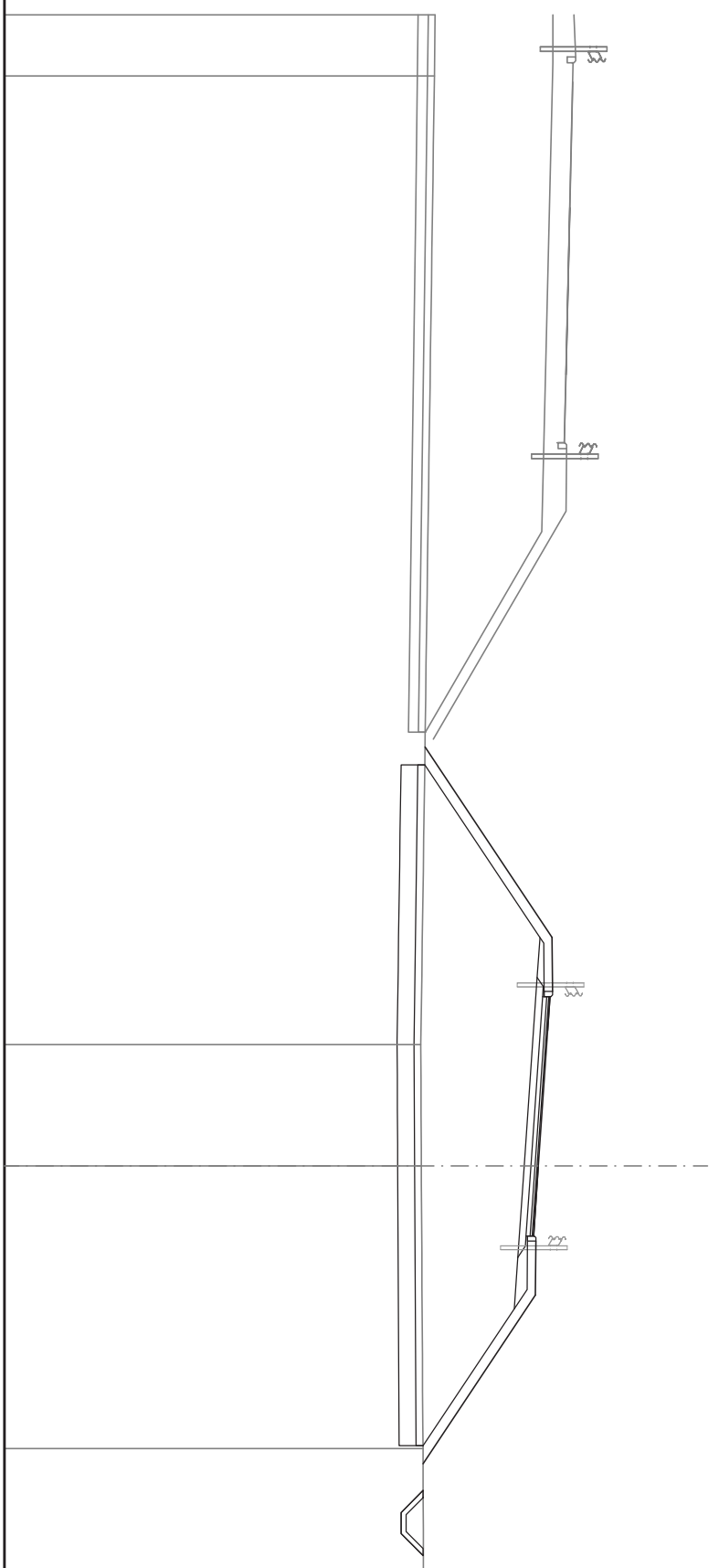
SCAVI E BONIFICHE	
STERRO	0,835 m ²
SCOTICO	20,105 m
BONIFICA	10,052 m ²
RILEVATI	
RIEMPIMENTO	0,683 m ²
RILEVATO	48,528 m ²
TERRENO VEGETALE	15,943 m
SOVRASTRUTTURA STRADALE	
STRATO DI USURA	7,070 m
STRATO DI BINDER	7,070 m
STRATO DI BASE	7,070 m
STRATO DI SOTTOFONDO TRATTATO	1,594 m ²
MANUFATTI	
CANALETTA	0,328 m ²
CORDOLO	0,072 m ²

SEZIONE N.: 15
 QT. PROGETTO: 263,763
 DIST. PROG.: 256,04
 DIST. PREC.: 16,04
 DIST. SUCC.: 23,96

SCALA 1:200

QT. RIF. 248,000

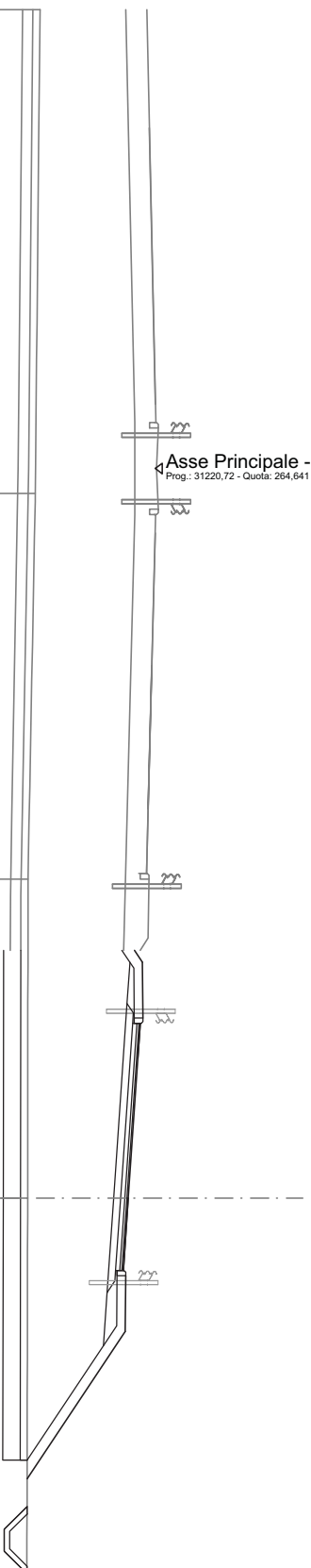
QUOTE TERRENO	260,69																			
DIST. PARZIALI TERRENO		28,62																		
QUOTE PROGETTO			260,42																	
DIST. PARZIALI PROGETTO				5,62																
QUOTE PROGETTO INF.					263,81															
DIST. PARZ. PROG. INF.						5,10														
							1,17													
								5,57												
									2,07											
										0,83										
											1,51									
												4,04								
													1,33							
														0,65						
															0,62					
																0,65				
																	0,65			
																		260,36		



SCAVI E BONIFICHE	
STERRO	0,824 m ²
SCOTICO	14,579 m
BONIFICA	7,290 m ²
RILEVATI	
RIEMPIMENTO	0,683 m ²
RILEVATO	32,436 m ²
TERRENO VEGETALE	8,671 m
SOVRASTRUTTURA STRADALE	
STRATO DI USURA	7,070 m
STRATO DI BINDER	7,070 m
STRATO DI BASE	7,070 m
STRATO DI SOTTOFONDO TRATTATO	1,594 m ²
MANUFATTI	
CANALETTA	0,328 m ²
CORDOLO	0,072 m ²

SEZIONE N.: 16
 QT. PROGETTO: 263,867
 DIST. PROG.: 280,00
 DIST. PREC.: 23,96
 DIST. SUCC.: 14,85

Asse Principale - Nuove Coordinante rettilinee
 Prog.: 31220,72 - Quota: 264,641



SCALA 1:200

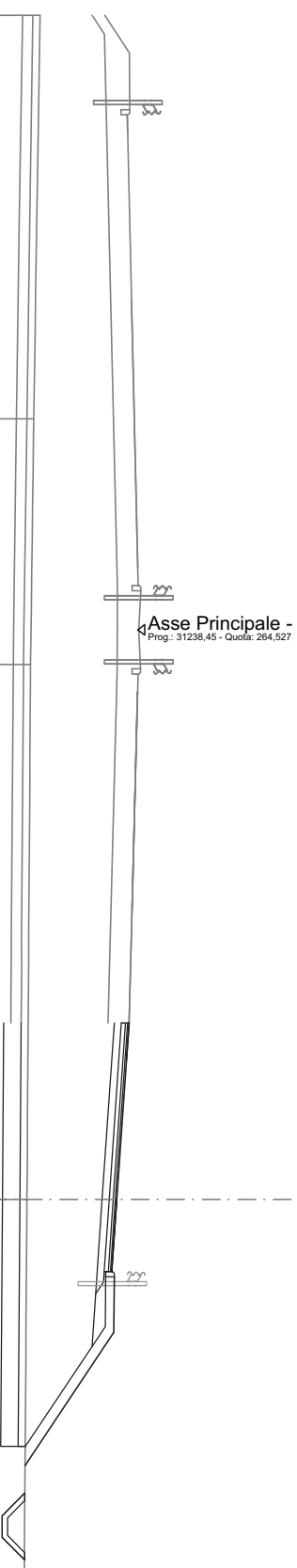
QT. RIF. 248,000

QUOTE TERRENO	261,21	261,00	260,99	260,94
DIST. PARZIALI TERRENO	11,03	9,12	24,59	
QUOTE PROGETTO	264,05 264,27	264,29 264,14	263,87 263,72 263,80 263,78	260,97
DIST. PARZIALI PROGETTO	1,60 1,00	4,00	2,07 1,60	4,21
QUOTE PROGETTO INF.	263,69 263,91	263,83	263,45 263,68 263,26	263,15
DIST. PARZ. PROG. INF.	1,17	5,57	2,07 0,93 1,51	3,27
			260,97 260,97 260,32 260,32 260,97	1,33 0,65 0,62 0,65

SCAVI E BONIFICHE	
STERRO	0,815 m ²
SCOTICO	12,163 m
BONIFICA	6,081 m ²
RILEVATI	
RIEMPIMENTO	0,468 m ²
RILEVATO	23,021 m ²
TERRENO VEGETALE	6,190 m
SOVRASTRUTTURA STRADALE	
STRATO DI USURA	7,141 m
STRATO DI BINDER	7,141 m
STRATO DI BASE	7,141 m
STRATO DI SOTTOFONDO TRATTATO	1,521 m ²
MANUFATTI	
CANALETTA	0,328 m ²
CORDOLO	0,036 m ²

SEZIONE N.: 17
 QT. PROGETTO: 263,926
 DIST. PROG.: 294,85
 DIST. PREC.: 14,85
 DIST. SUCC.: 5,15

Asse Principale - Nuove Coordinate rettilinee
 Prog.: 31238,45 - Quota: 264,527



SCALA 1:200

QT. RIF. 248,000

QUOTE TERRENO	261,54	261,45	261,35	263,86	263,51	263,68	263,32	263,21	261,30	261,29	260,64	260,64	261,29
DIST. PARZIALI TERRENO	7,05		15,36	1,07	4,00	2,07	1,60	3,82					
QUOTE PROGETTO				264,24	263,93	263,78	263,86	263,84	261,29				
DIST. PARZIALI PROGETTO													
QUOTE PROGETTO INF.				263,86	263,51	263,68	263,32	263,21	261,30	261,29	260,64	260,64	261,29
DIST. PARZ. PROG. INF.				5,07	2,07	0,93	1,51	2,87	1,34	0,65	0,62	0,65	

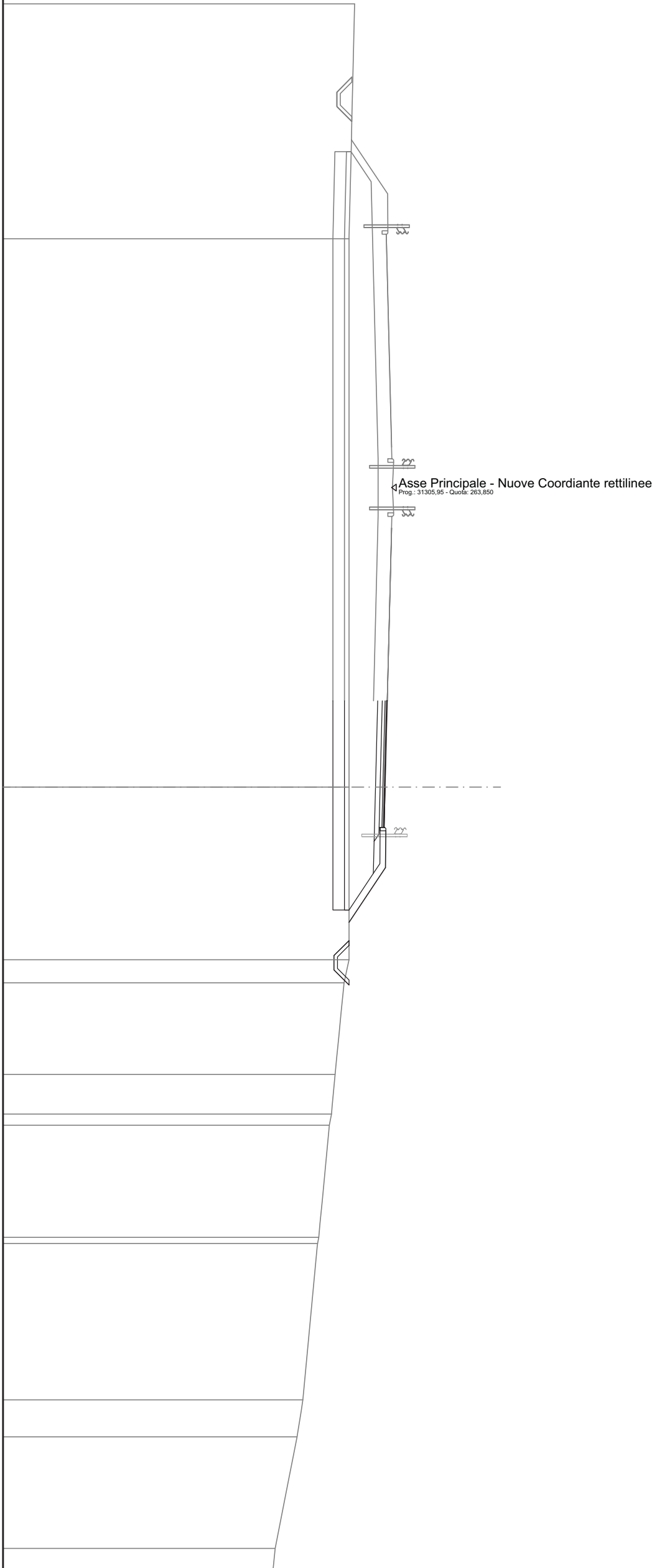
SCAVI E BONIFICHE	
STERRO	0,723 m ²
SCOTICO	9,082 m
BONIFICA	4,541 m ²
RILEVATI	
RIEMPIMENTO	0,375 m ²
RILEVATO	9,470 m ²
TERRENO VEGETALE	4,452 m
SOVRASTRUTTURA STRADALE	
STRATO DI USURA	5,500 m
STRATO DI BINDER	5,500 m
STRATO DI BASE	5,500 m
STRATO DI SOTTOFONDO TRATTATO	1,191 m ²
MANUFATTI	
CANALETTA	0,328 m ²
CORDOLO	0,036 m ²

SEZIONE N.: 21
 QT. PROGETTO: 263,568
 DIST. PROG.: 359,35
 DIST. PREC.: 17,63

SCALA 1:200

QT. RIF. 247,000

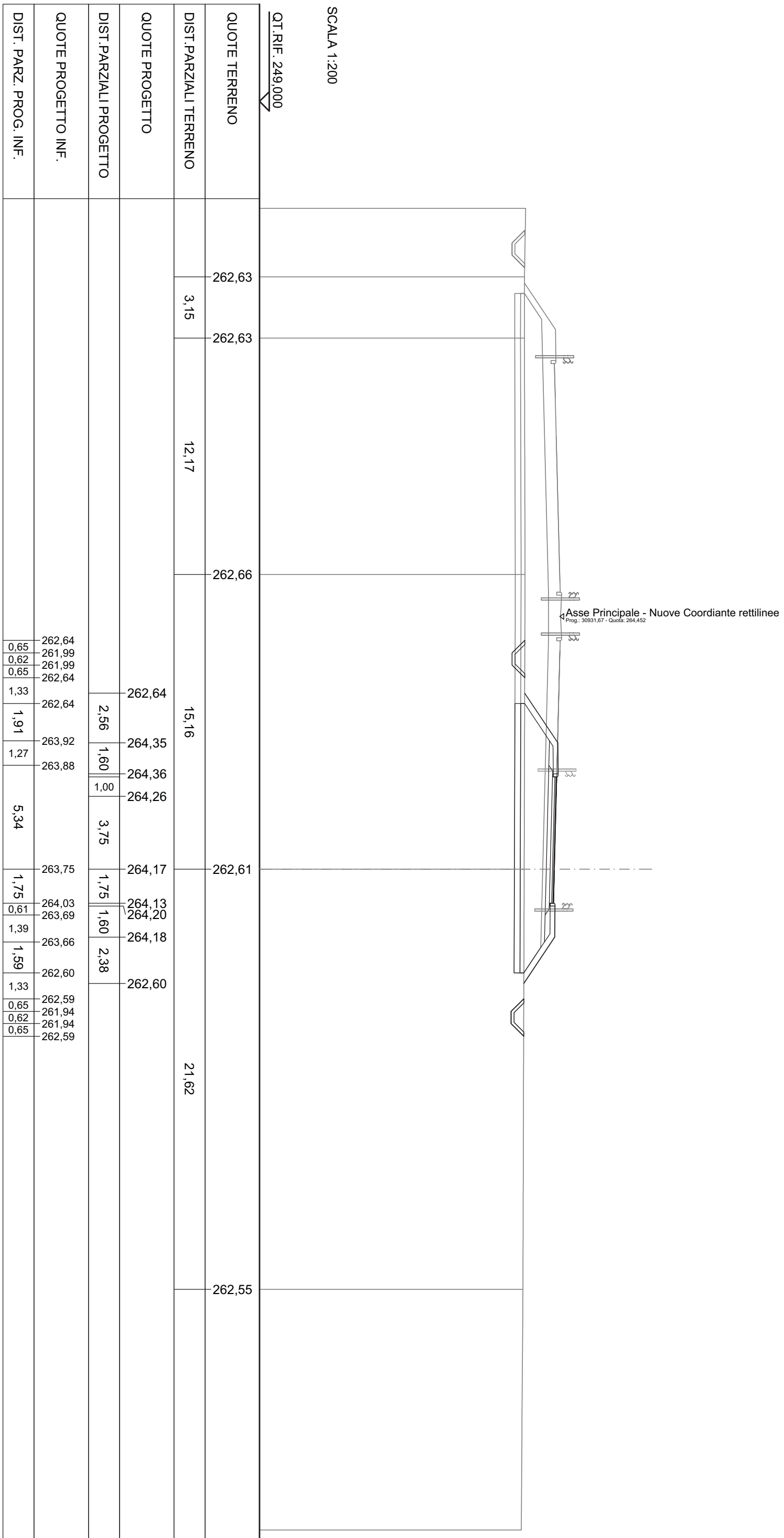
QUOTE TERRENO	262,00								262,00		262,00		262,00		261,79		261,39		261,24	261,15		260,69	260,64		260,00		259,75		258,80	
DIST. PARZIALI TERRENO		23,80						7,49	1,00	3,98		1,72		4,88		6,79		1,60		4,84										
QUOTE PROGETTO																														
DIST. PARZIALI PROGETTO																														
QUOTE PROGETTO INF.																														
DIST. PARZ. PROG. INF.																														



RAMPA F

SCAVIE BONIFICHE	
STERRO	1.657 m ²
SCOTICO	13.860 m ²
BONIFICA	4.158 m ²
RILEVATI	
RIEMPIMENTO	0.660 m ²
RIEVAIO	14.169 m ²
TERRENO VEGETALE	9.140 m ²
SOVRASTRUTTURA STRADALE	
STRATO DI USURA	6.500 m ²
STRATO DI BINDER	6.500 m ²
STRATO DI BASE	6.500 m ²
STRATO DI SOTTOFONDO TRATTATO	1.479 m ²
MANUFATTI	
CANALETTA	0.657 m ²
CORDOLO	0.072 m ²

SEZIONE N.: 1
 QT. PROGETTO: 264,170
 DIST. PROG.: 0,00
 DIST. SUCC.: 24,93



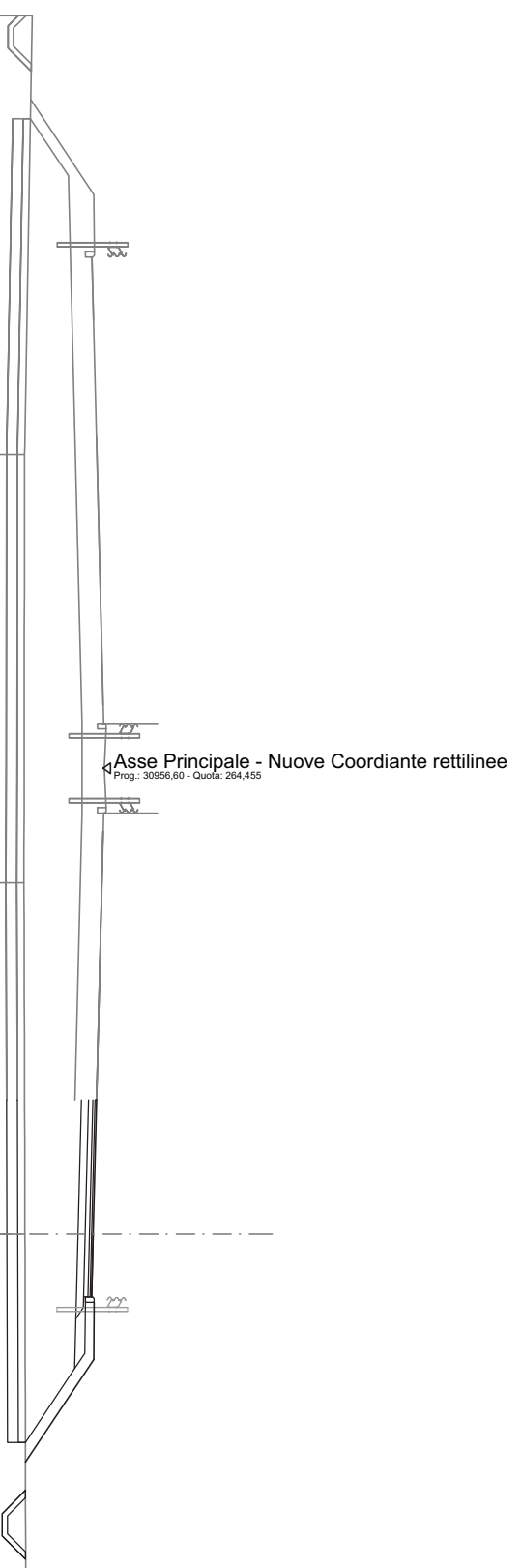
SCAVI BONIFICHE	
STERRO	0,832 m ²
SCOTICO	9,364 m
BONIFICA	2,869 m ²
RILEVATI	
RIEMPIMENTO	0,375 m ²
TERRENO VEGETALE	12,551 m ²
SOVRASTRUTTURA STRADALE	5,029 m
STRATO DI USURA	5,500 m
STRATO DI BINDER	5,500 m
STRATO DI BASE	5,500 m
STRATO DI SOTTOFONDO TRATTATO	1,191 m ²
MANUFATTI	
CANALETTA	0,328 m ²
CORDOLO	0,036 m ²

SEZIONE N.: 2
 QT. PROGETTO: 264,173
 DIST. PROG.: 24,93
 DIST. PREC.: 24,93
 DIST. SUCC.: 15,07

SCALA 1:200

QT. RIF. 249,000


QUOTE TERRENO	262,26		262,24		262,27		262,32		262,19 262,20		262,28
DIST. PARZIALI TERRENO	11,95		9,81		22,36		4,28		4,47		
QUOTE PROGETTO											
DIST. PARZIALI PROGETTO											
QUOTE PROGETTO INF.											
DIST. PARZ. PROG. INF.											



Asse Principale - Nuove Coordinante rettilinee
 Prog.: 30956,60 - Quota: 264,455

SCAVI E BONIFICHE	
STERRO	0,827 m²
SCOTICO	9,915 m
BONIFICA	2,974 m²
RILEVATI	
RIEMPIMENTO	0,403 m²
RILEVATO	14,824 m²
TERRENO VEGETALE	5,441 m
SOVRASTRUTTURA STRADALE	
STRATO DI USURA	5,511 m
STRATO DI BINDER	5,511 m
STRATO DI BASE	5,511 m
STRATO DI SOTTOFONDO TRATTATO	1,194 m²
MANUFATTI	
CANALETTA	0,328 m²
CORDOLO	0,036 m²

SEZIONE N.: 3
 QT. PROGETTO: 264,149
 DIST. PROG.: 40,00
 DIST. PREC.: 15,07
 DIST. SUCC.: 20,00



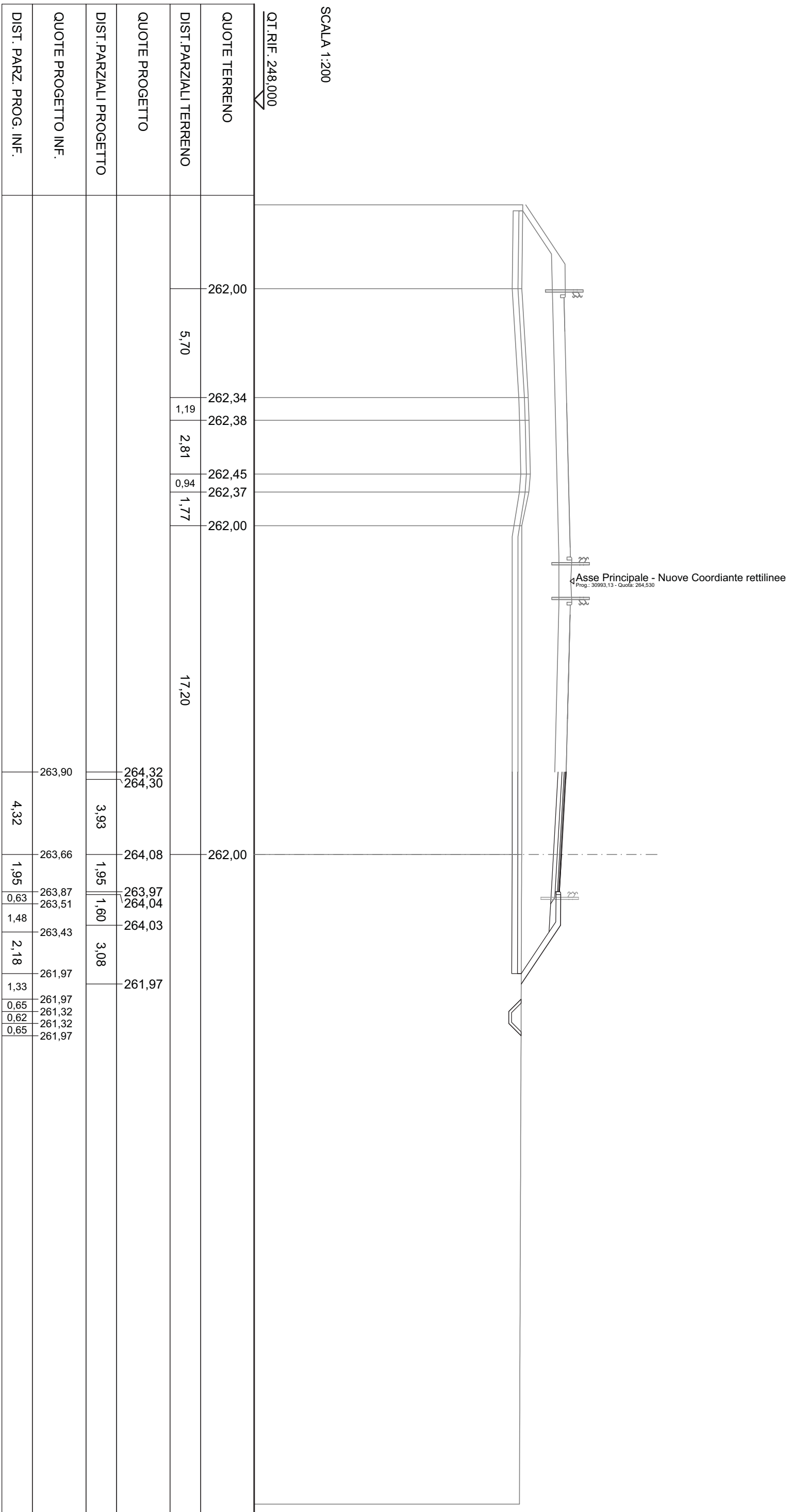
SCALA 1:200

QT. RIF. 248,000

QUOTE TERRENO	262,03			262,01	262,00
DIST. PARZIALI TERRENO	16,48			31,98	
QUOTE PROGETTO		264,30	264,30	264,15	264,08
DIST. PARZIALI PROGETTO		3,83	1,67	1,60	3,20
QUOTE PROGETTO INF.		263,88	263,73	263,98	263,64
DIST. PARZ. PROG. INF.		3,84	1,67	0,62	1,43
		263,58	262,01	262,01	261,36
			0,65	0,62	262,01
				0,65	

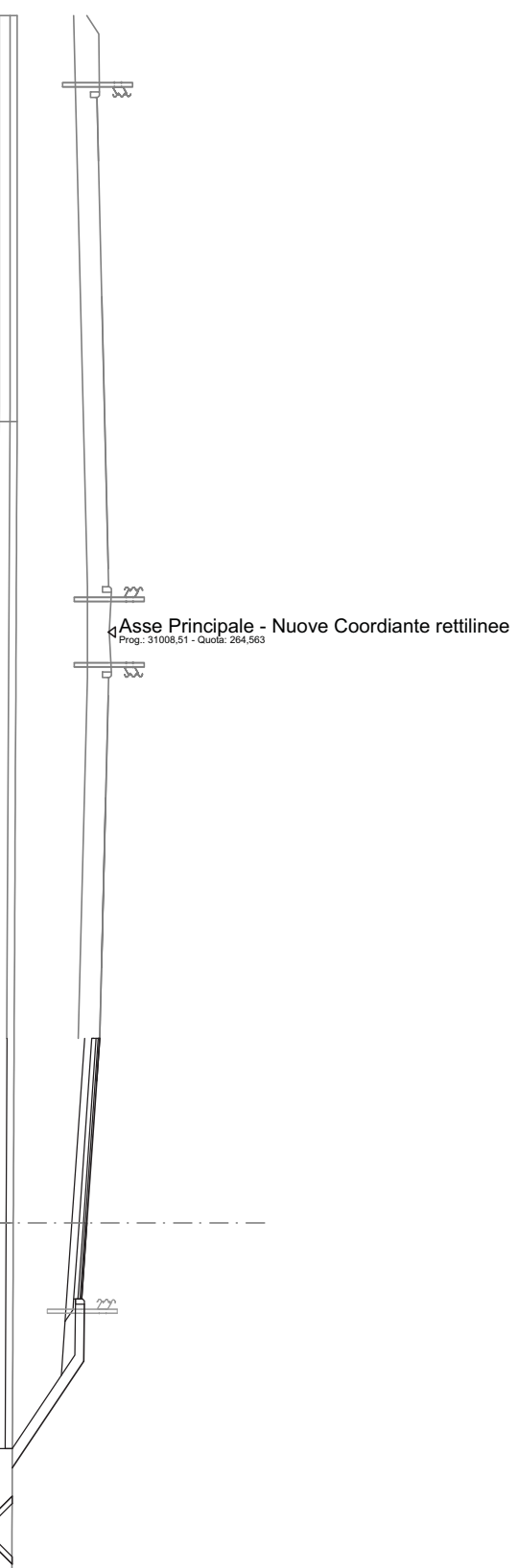
SCAVI E BONIFICHE	
STERRO	0,822 m ²
SCOTICO	10,353 m
BONIFICA	3,166 m ²
RILEVATI	
RIEMPIMENTO	0,441 m ²
RILEVATO	15,579 m ²
TERRENO VEGETALE	5,299 m
SOVRASTRUTTURA STRADALE	
STRATO DI USURA	6,270 m
STRATO DI BINDER	6,270 m
STRATO DI BASE	6,270 m
STRATO DI SOTTOFONDO TRATTATO	1,346 m ²
MANUFATTI	
CANALETTA	0,328 m ²
CORDOLO	0,036 m ²

SEZIONE N.: 4
 QT. PROGETTO: 264,078
 DIST. PROG.: 60,00
 DIST. PREC.: 20,00
 DIST. SUCC.: 13,69



SCAVI E BONIFICHE	
STERRO	0,821 m ²
SCOTICO	11,555 m
BONIFICA	3,466 m ²
RILEVATI	
RIEMPIMENTO	0,468 m ²
RILEVATO	17,345 m ²
TERRENO VEGETALE	5,217 m
SOVRASTRUTTURA STRADALE	
STRATO DI USURA	7,339 m
STRATO DI BINDER	7,339 m
STRATO DI BASE	7,339 m
STRATO DI SOTTOFONDO TRATTATO	1,561 m ²
MANUFATTI	
CANALETTA	0,328 m ²
CORDOLO	0,036 m ²

SEZIONE N.: 5
 QT. PROGETTO: 263,961
 DIST. PROG.: 73,69
 DIST. PREC.: 13,69
 DIST. SUCC.: 6,31



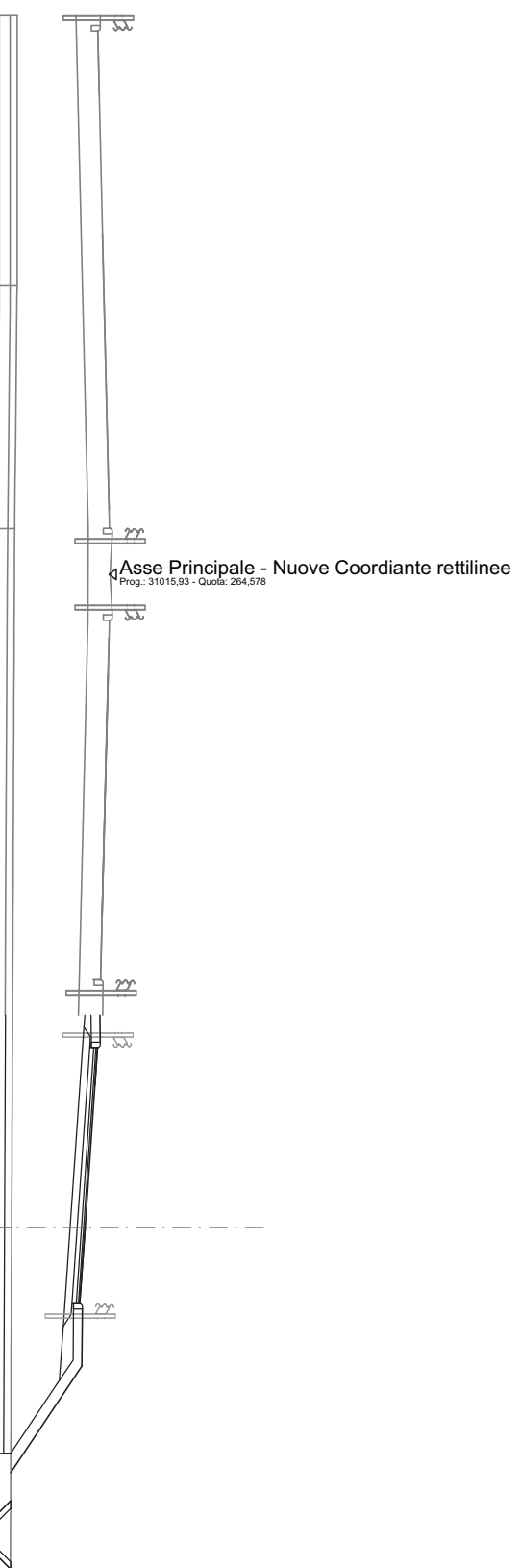
SCALA 1:200

QT. RIF. 248,000

QUOTE TERRENO	262,00												261,81
DIST. PARZIALI TERRENO	22,56												20,12
QUOTE PROGETTO	264,32 264,32 264,24		263,96	263,81 263,89	263,87	261,86						261,86	
DIST. PARZIALI PROGETTO	1,20	4,00	2,14	1,60	3,01								
QUOTE PROGETTO INF.	263,90		263,54	263,71 263,35	263,24	261,87	261,86	261,21	261,21	261,86			
DIST. PARZ. PROG. INF.	5,20		2,14	0,63	1,51	2,07	1,33	0,65	0,62	0,65			

SCAVI E BONIFICHE	
STERRO	0,822 m ²
SCOTICO	12,295 m
BONIFICA	3,689 m ²
RILEVATI	
RIEMPIMENTO	0,574 m ²
RILEVATO	18,753 m ²
TERRENO VEGETALE	5,954 m
SOVRASTRUTTURA STRADALE	
STRATO DI USURA	7,188 m
STRATO DI BINDER	7,188 m
STRATO DI BASE	7,188 m
STRATO DI SOTTOFONDO TRATTATO	1,618 m ²
MANUFATTI	
CANALETTA	0,328 m ²
CORDOLO	0,072 m ²

SEZIONE N.: 6
 QT. PROGETTO: 263,904
 DIST. PROG.: 80,00
 DIST. PREC.: 6,31
 DIST. SUCC.: 20,00



SCALA 1:200

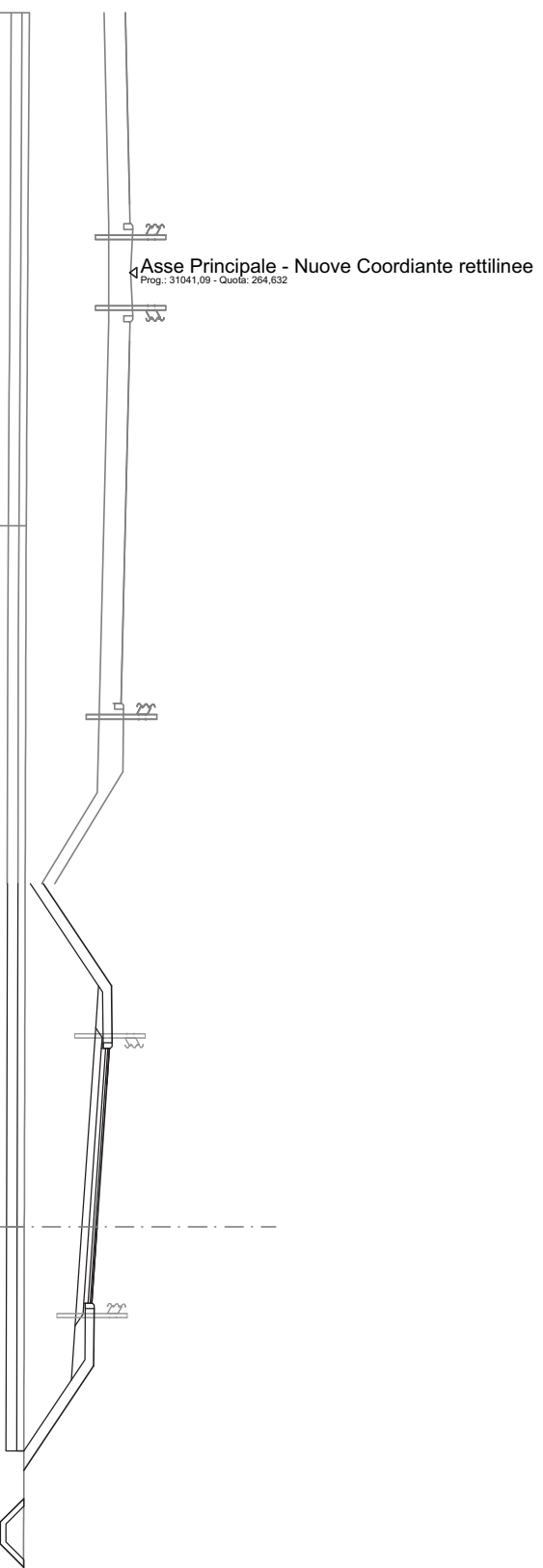
QT. RIF. 248,000

QUOTE TERRENO	262,00	261,93	261,84						
DIST. PARZIALI TERRENO	6,83		19,61						
QUOTE PROGETTO									
DIST. PARZIALI PROGETTO									
QUOTE PROGETTO INF.									
DIST. PARZ. PROG. INF.									

263,90	263,87	263,48	263,66	263,29	263,19	261,82	261,82	261,17	261,17	261,82
0,76	1,05	2,14	1,60	2,99		1,33	0,65	0,62	0,65	
4,00		2,14	1,60	2,99						
5,62		2,14	1,51	2,05						

SCAVI E BONIFICHE	
STERRO	0,824 m ²
SCOTICO	15,888 m
BONIFICA	4,766 m ²
RILEVATI	
RIEMPIMENTO	0,683 m ²
RILEVATO	23,153 m ²
TERRENO VEGETALE	10,160 m
SOVRASTRUTTURA STRADALE	
STRATO DI USURA	7,140 m
STRATO DI BINDER	7,140 m
STRATO DI BASE	7,140 m
STRATO DI SOTTOFONDO TRATTATO	1,608 m ²
MANUFATTI	
CANALETTA	0,328 m ²
CORDOLO	0,072 m ²

SEZIONE N.: 7
 QT. PROGETTO: 263,717
 DIST. PROG.: 100,00
 DIST. PREC.: 20,00
 DIST. SUCC.: 5,75



SCALA 1:200

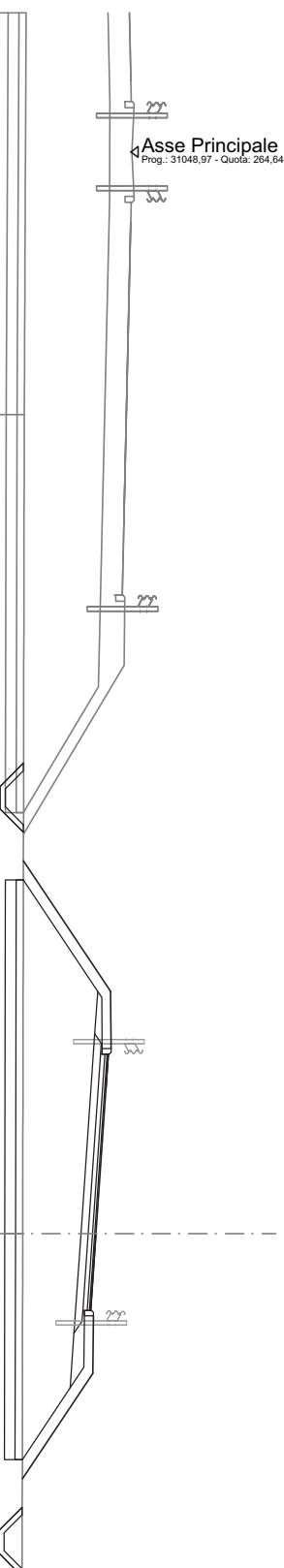
QT. RIF. 248,000

QUOTE TERRENO	261,74		261,69			
DIST. PARZIALI TERRENO	19,63					
QUOTE PROGETTO	262,22	264,12	264,14	263,99	263,72	263,57 263,64
DIST. PARZIALI PROGETTO	2,86	1,60	1,00	4,00	2,14	1,60
QUOTE PROGETTO INF.	261,85	263,76	263,68	263,30	263,47 263,10	263,00
DIST. PARZ. PROG. INF.	2,86	1,17	5,57	2,14	0,63	1,51
					1,99	1,33
					0,65	0,62
					0,65	0,65
						261,67

SCAVI E BONIFICHE	
STERRO	1.657 m ²
SCOTICO	16.138 m
BONIFICA	4.841 m ²
RILEVATI	
RIEMPIMENTO	0.683 m ²
RILEVATO	23.349 m ²
TERRENO VEGETALE	11.108 m
SOVRASTRUTTURA STRADALE	
STRATO DI USURA	7.140 m
STRATO DI BINDER	7.140 m
STRATO DI BASE	7.140 m
STRATO DI SOTTOFONDO TRATTATO	1.608 m ²
MANUFATTI	
CANALETTA	0.657 m ²
CORDOLO	0.072 m ²

SEZIONE N.: 8
 QT. PROGETTO: 263,678
 DIST. PROG.: 105,75
 DIST. PREC.: 5,75
 DIST. SUCC.: 17,44

Asse Principale - Nuove Coordinante rettilinee
 Prog.: 31048,97 - Quota: 264,648



SCALA 1:200

QT. RIF. 248,000

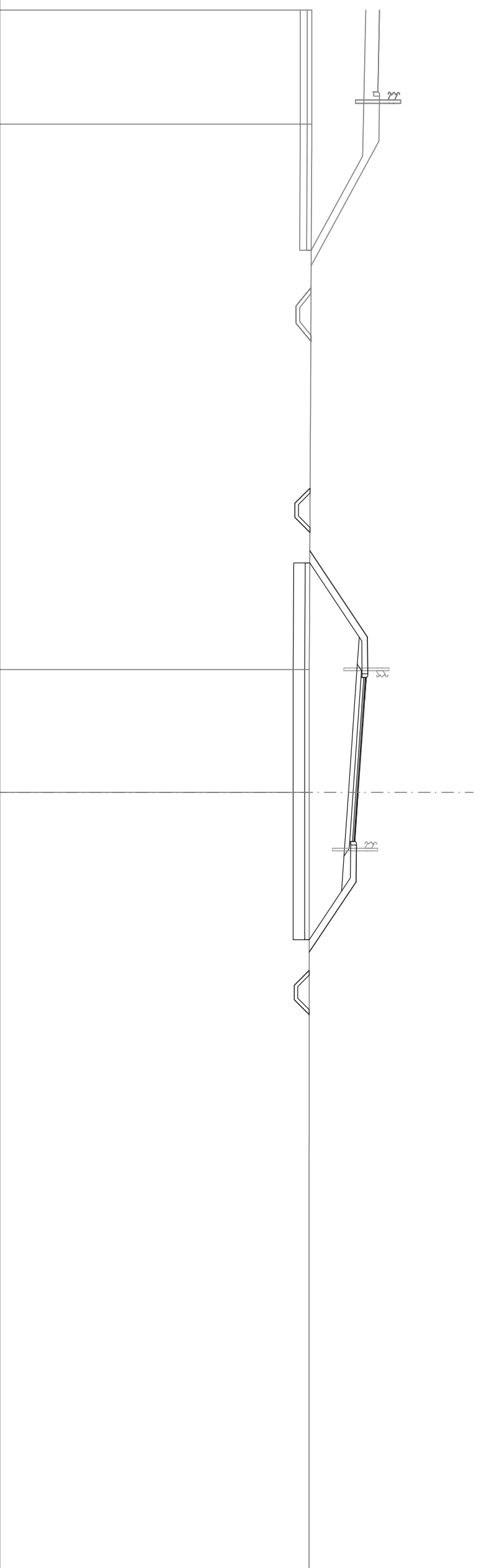
QUOTE TERRENO	261,68	
DIST. PARZIALI TERRENO	22,81	
QUOTE PROGETTO	261,66	261,66
DIST. PARZIALI PROGETTO	3,64	264,08
QUOTE PROGETTO INF.	263,73	263,64
DIST. PARZ. PROG. INF.	0,65	0,62
	0,62	0,65
	1,33	3,10
	263,64	1,17
	5,57	263,26
	2,14	263,49
	0,63	263,07
	1,51	262,96
	2,00	261,63
	1,33	261,62
	0,65	260,97
	0,62	260,97
	0,65	261,62

SCAVI E BONIFICHE	
STERRO	1.665 m ²
SCOTICO	16.372 m
BONIFICA	8.186 m ²
RILEVATI	
RIEMPIMENTO	0.683 m ²
TERRENO VEGETALE	24.729 m ²
SOVRASTRUTTURA STRADALE	11.385 m
STRATO DI USURA	7.140 m
STRATO DI BINDER	7.140 m
STRATO DI BASE	7.140 m
STRATO DI SOTTOFONDO TRATTATO	1.608 m ²
MANUFATTI	
CANALETTA	0.657 m ²
CORDOLO	0.072 m ²

SEZIONE N.: 9
 QT. PROGETTO: 263,601
 DIST. PROG.: 123,19
 DIST. PREC.: 17,44
 DIST. SUCC.: 16,81

SCALA 1:200

QT. RIF. 248,000



QUOTE TERRENO	261,59	
DIST. PARZIALI TERRENO	23,70	
QUOTE PROGETTO	261,50	261,48
DIST. PARZIALI PROGETTO	3,75	5,34
QUOTE PROGETTO INF.	263,65	263,18
DIST. PARZ. PROG. INF.	1,17	2,14

261,50	0,65	261,50	1,33	261,50	3,22	263,65	1,17	263,57	5,57	263,18	2,14	263,35	0,63	262,99	1,51	262,88	2,11	261,47	1,33	261,47	0,65	260,82	0,62	260,82	0,65	261,47
--------	------	--------	------	--------	------	--------	------	--------	------	--------	------	--------	------	--------	------	--------	------	--------	------	--------	------	--------	------	--------	------	--------

SCAVIE BONIFICHE	
STERRO	1.665 m²
SCOTICO	16.361 m
BONIFICA	8.280 m²
RILEVATI	
RIEMPIMENTO	0.683 m²
RILEVATO	25.790 m²
TERRENO VEGETALE	11.613 m
SOVRASTRUTTURA STRADALE	
STRATO DI USURA	7.140 m
STRATO DI BINDER	7.140 m
STRATO DI BASE	7.140 m
STRATO DI SOTTOFONDO TRATTATO	1.608 m²
MANUFATTI	
CANALETTA	0.657 m²
CORDOLO	0.072 m²

SEZIONE N.: 10
 QT. PROGETTO: 263,527
 DIST. PROG.: 140,00
 DIST. PREC.: 16,81
 DIST. SUCC.: 20,00

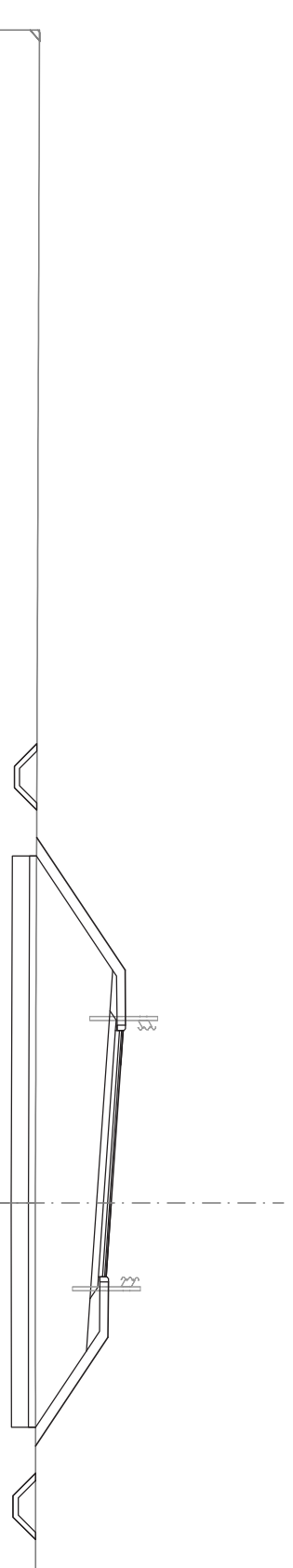
SCALA 1:200

QT. RIF. 248,000

QUOTE TERRENO	261,33	
DIST. PARZIALI TERRENO		

QUOTE PROGETTO	261,37	263,93	263,80	263,53	263,33
DIST. PARZIALI PROGETTO	3,84	1,60	1,00	4,00	2,14
QUOTE PROGETTO INF.	261,36	263,57	263,49	263,11	261,33
DIST. PARZ. PROG. INF.	1,33	1,17	5,57	2,14	1,33

QUOTE PROGETTO	261,37	263,93	263,80	263,53	263,33
DIST. PARZIALI PROGETTO	3,84	1,60	1,00	4,00	2,14
QUOTE PROGETTO INF.	261,36	263,57	263,49	263,11	261,33
DIST. PARZ. PROG. INF.	1,33	1,17	5,57	2,14	1,33



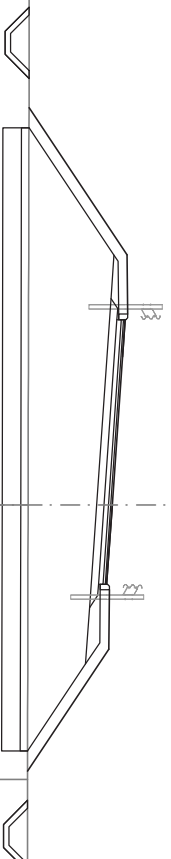
SCAVI E BONIFICHE	
STERRO	1.666 m ²
SCOTICO	16.820 m
BONIFICA	8.410 m ²
RILEVATI	
RIEMPIMENTO	0.683 m ²
RILEVATO	27.093 m ²
TERRENO VEGETALE	11.929 m
SOVRASTRUTTURA STRADALE	
STRATO DI USURA	7.140 m
STRATO DI BINDER	7.140 m
STRATO DI BASE	7.140 m
STRATO DI SOTTOFONDO TRATTATO	1.608 m ²
MANUFATTI	
CANALETTA	0.657 m ²
CORDOLO	0.072 m ²

SEZIONE N.: 11
 QT. PROGETTO: 263,439
 DIST. PROG.: 160,00
 DIST. PREC.: 20,00
 DIST. SUCC.: 12,68

SCALA 1:200

QT. RIF. 248,000

QUOTE TERRENO	261,22									
DIST. PARZIALI TERRENO	19,49									
QUOTE PROGETTO	261,19		263,84		261,17		261,15			
DIST. PARZIALI PROGETTO	3,97		1,60		2,14		1,60		3,29	
QUOTE PROGETTO INF.	261,20		263,49		263,02		261,15			
DIST. PARZ. PROG. INF.	0,65		1,17		2,14		1,33		0,65	



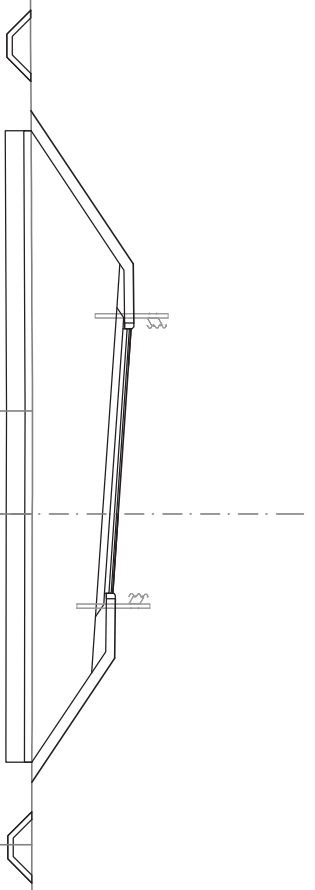
SCAVI E BONIFICHE	
STERRO	1.648 m ²
SCOTICO	17.042 m
BONIFICA	8.521 m ²
RILEVATI	
RIEMPIMENTO	0.683 m ²
RILEVATO	28.122 m ²
TERRENO VEGETALE	12.202 m
SOVRASTRUTTURA STRADALE	
STRATO DI USURA	7.140 m
STRATO DI BINDER	7.140 m
STRATO DI BASE	7.140 m
STRATO DI SOTTOFONDO TRATTATO	1.608 m ²
MANUFATTI	
CANALETTA	0.657 m ²
CORDOLO	0.072 m ²

SEZIONE N.: 12
 QT. PROGETTO: 263,383
 DIST. PROG.: 172,68
 DIST. PREC.: 12,68
 DIST. SUCC.: 7,32

SCALA 1:200

QT. RIF. 247,000

QUOTE TERRENO											261,07	261,07	261,05	261,10							
DIST. PARZIALI TERRENO											2,78	8,92	14,62								
QUOTE PROGETTO	261,03										263,79	263,80	263,66	263,38	263,23	263,31	263,29	261,05			
DIST. PARZIALI PROGETTO	4,13										1,60	1,00	4,00	2,14	1,60	3,36					
QUOTE PROGETTO INF.											263,43	263,35	262,96	263,19	262,77	262,67	261,06	261,05	260,40	260,40	261,05
DIST. PARZ. PROG. INF.											1,17	5,57	2,14	0,63	1,51	2,41	1,33	0,65	0,62	0,65	
											0,65	0,62	0,65	1,33	3,59	1,33	0,65	0,62	0,65		

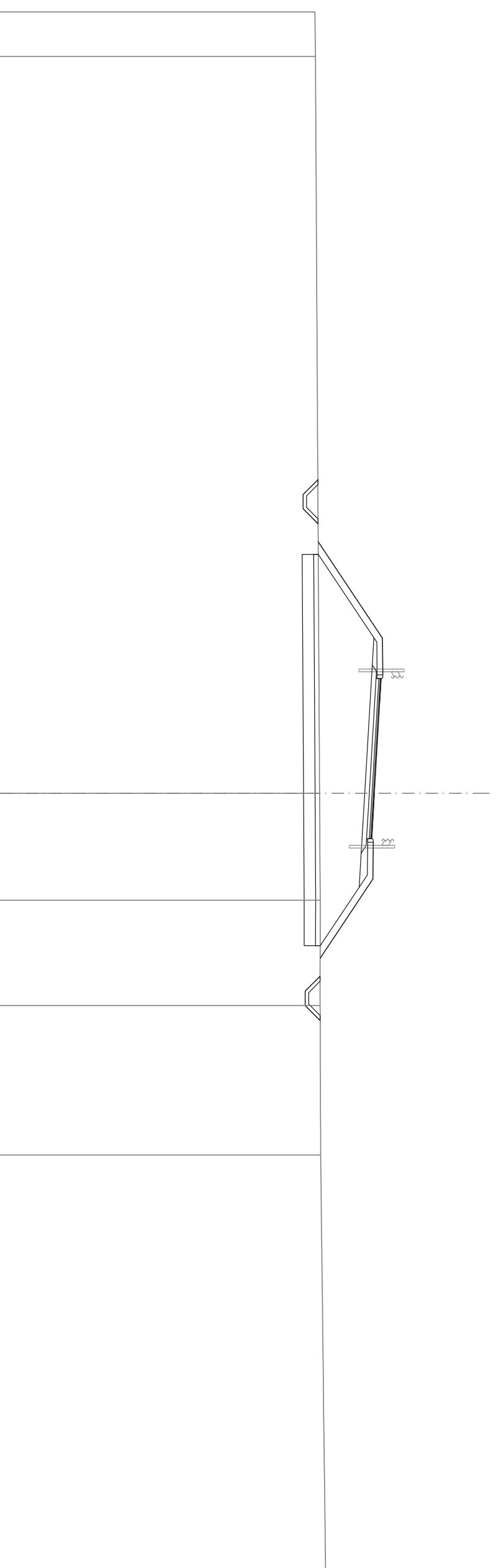


SEZIONE N.: 13
 QT. PROGETTO: 263,350
 DIST. PROG.: 180,00
 DIST. PREC.: 7,32
 DIST. SUCC.: 20,00

SCAVI E BONIFICHE	
STERRO	1.645 m ²
SCOTICO	17.020 m ²
BONIFICA	8.510 m ²
RILEVATI	
RIEMPIMENTO	0.676 m ²
RILEVATO	28.683 m ²
TERRENO VEGETALE	12.368 m ²
SOVRASTRUTTURA STRADALE	
STRATO DI USURA	6.980 m
STRATO DI BINDER	6.980 m
STRATO DI BASE	6.980 m
STRATO DI SOTTOFONDO TRATTATO	1.576 m ²
MANUFATTI	
CANALETTA	0.657 m ²
CORDOLO	0.072 m ²

SCALA 1:200

QT. RIF. 247,000



QUOTE TERRENO		260,79																		
DIST. PARZIALI TERRENO			32,06																	
QUOTE PROGETTO																				
DIST. PARZIALI PROGETTO																				
QUOTE PROGETTO INF.																				
DIST. PARZ. PROG. INF.																				

260,91	0,65	260,26	0,62	260,26	0,65	260,91	1,34	260,91	3,62	263,33	1,19	263,26	1,00	263,59	4,00	263,35	1,98	263,23	0,63	262,78	1,48	262,69	2,54	261,00	1,33	261,00	0,65	260,35	0,62	260,35	0,65	261,00
--------	------	--------	------	--------	------	--------	------	--------	------	--------	------	--------	------	--------	------	--------	------	--------	------	--------	------	--------	------	--------	------	--------	------	--------	------	--------	------	--------

SCAVI BONIFICHE	
STERRO	1.688 m ²
SCOTICO	17.111 m
BONIFICA	8.554 m ²
RILEVATI	
RIEMPIMENTO	0.662 m ²
TERRENO VEGETALE	31.450 m ²
SOVRASTRUTTURA STRADALE	12.978 m
STRATO DI USURA	6.542 m
STRATO DI BINDER	6.542 m
STRATO DI BASE	6.542 m
STRATO DI SOTTOFONDO TRATTATO	1.488 m ²
MANUFATTI	
CANALETTA	0.657 m ²
CORDOLO	0.072 m ²

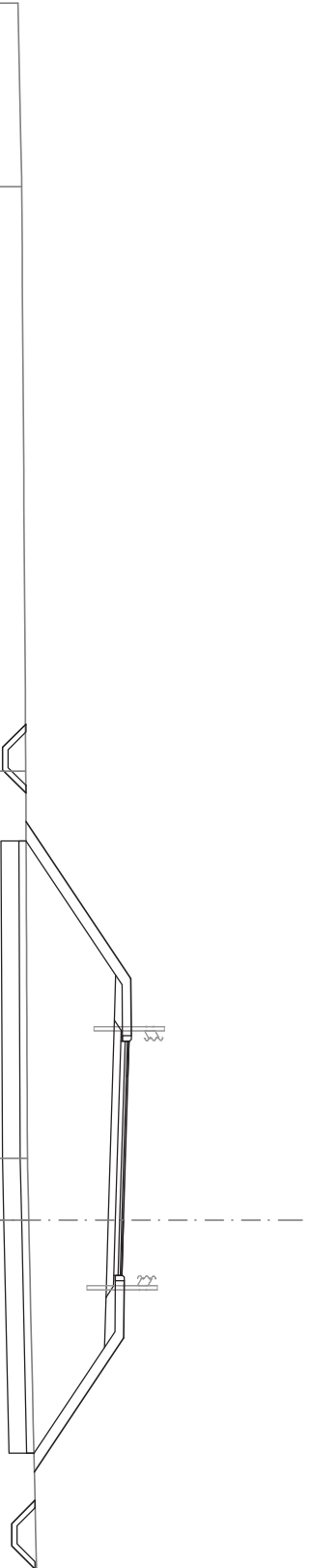
SEZIONE N.: 14
 QT. PROGETTO: 263,262
 DIST. PROG.: 200,00
 DIST. PREC.: 20,00
 DIST. SUCC.: 21,44

SCALA 1:200

QT. RIF. 247,000



QUOTE TERRENO		260,42		260,54		260,58		260,62		260,90		261,12
DIST. PARZIALI TERRENO		16,32		10,81		1,73		12,56		11,53		
QUOTE PROGETTO				263,47		263,26		260,78				
DIST. PARZIALI PROGETTO			4,39	1,60	1,00	4,00	1,54	1,60	3,74			
QUOTE PROGETTO INF.				263,05		263,01		263,12		262,73		260,79
DIST. PARZ. PROG. INF.				0,65		0,62		0,65		0,62		0,65
				259,89		262,78		262,79		260,14		260,79
				260,54		262,73		260,76		260,14		260,79
				1,33		1,40		1,31		0,65		0,65
				260,55		262,73		260,76		260,14		260,79
				3,75		2,95		2,95		0,62		0,65
				263,05		263,01		263,12		262,73		260,79
				1,26		1,54		1,60		3,74		
				263,01		263,01		263,12		262,78		260,79
				263,01		263,38		263,22		263,27		260,79
				1,60		1,54		1,60		3,74		
				263,49		263,26		263,22		263,27		260,79
				263,49		263,26		263,22		263,27		260,79
				263,38		263,26		263,22		263,27		260,79



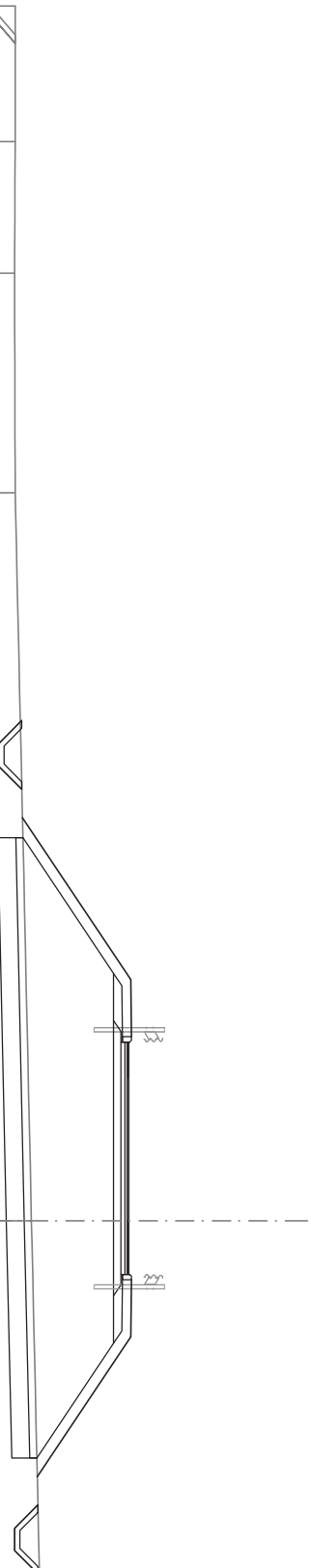
SCAVI E BONIFICHE	
STERRO	1.658 m ²
SCOTICO	17.371 m
BONIFICA	8.683 m ²
RILEVATI	
RIEMPIMENTO	0.657 m ²
RILEVATO	32.381 m ²
TERRENO VEGETALE	13.356 m
SOVRASTRUTTURA STRADALE	
STRATO DI USURA	6.500 m
STRATO DI BINDER	6.500 m
STRATO DI BASE	6.500 m
STRATO DI SOTTOFONDO TRATTATO	1.479 m ²
MANUFATTI	
CANALETTA	0.657 m ²
CORDOLO	0.072 m ²

SEZIONE N.: 15
 QT. PROGETTO: 263,168
 DIST. PROG.: 221,44
 DIST. PREC.: 21,44
 DIST. SUCC.: 18,56

SCALA 1:200

QT. RIF. 247,000

QUOTE TERRENO	260,00	259,98	260,00	260,20	263,23	263,24	263,17	260,45	263,17	263,24	263,23	260,60	260,82
DIST. PARZIALI TERRENO	3,69	6,15		20,37	4,53	1,60	1,00	4,00	1,50	1,60	3,92	16,19	
QUOTE PROGETTO													
DIST. PARZIALI PROGETTO													
QUOTE PROGETTO INF.													
DIST. PARZ. PROG. INF.													



260,18	0,65
259,53	0,62
259,53	0,65
260,18	1,35
260,21	3,80
262,75	1,33
262,75	5,60
262,75	1,50
263,07	0,60
262,75	1,33
262,75	3,22
260,60	1,31
260,63	0,65
259,98	0,62
259,98	0,65
260,63	

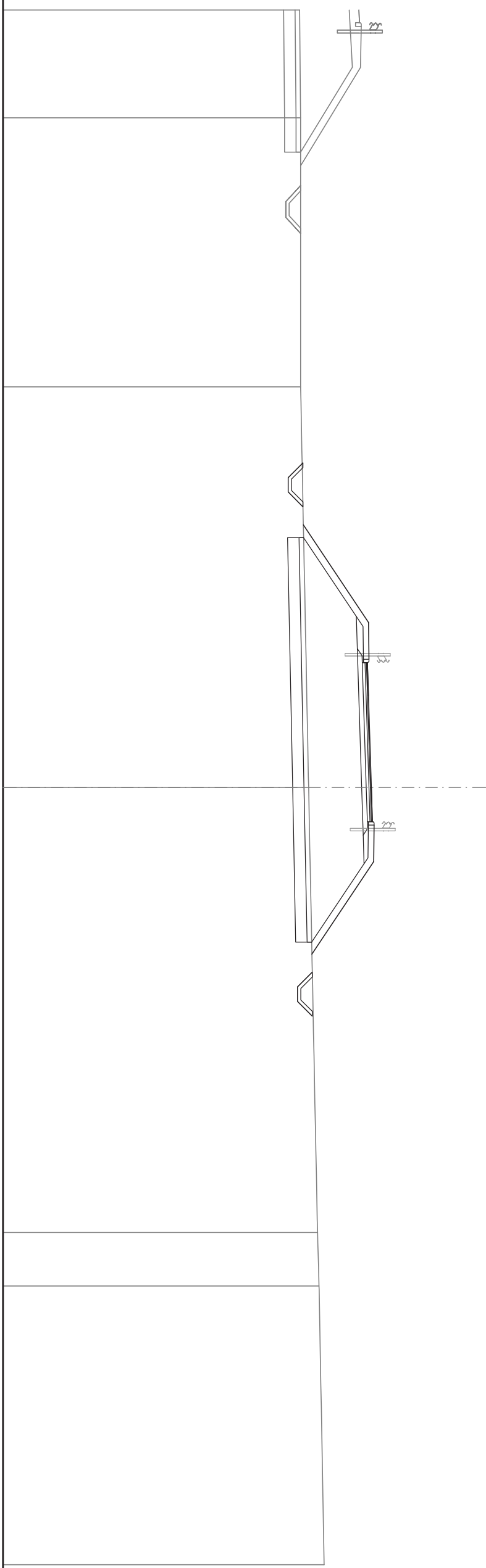
SCAVI E BONIFICHE	
STERRO	1.657 m ²
SCOTICO	17.694 m
BONIFICA	8.845 m ²
RILEVATI	
RIEMPIMENTO	0.662 m ²
RILEVATO	32.674 m ²
TERRENO VEGETALE	13.198 m
SOVRASTRUTTURA STRADALE	
STRATO DI USURA	6.955 m
STRATO DI BINDER	6.955 m
STRATO DI BASE	6.955 m
STRATO DI SOTTOFONDO TRATTATO	1.570 m ²
MANUFATTI	
CANALETTA	0.657 m ²
CORDOLO	0.072 m ²

SEZIONE N.: 16
 QT. PROGETTO: 263,086
 DIST. PROG.: 240,00
 DIST. PREC.: 18,56
 DIST. SUCC.: 22,27

SCALA 1:200

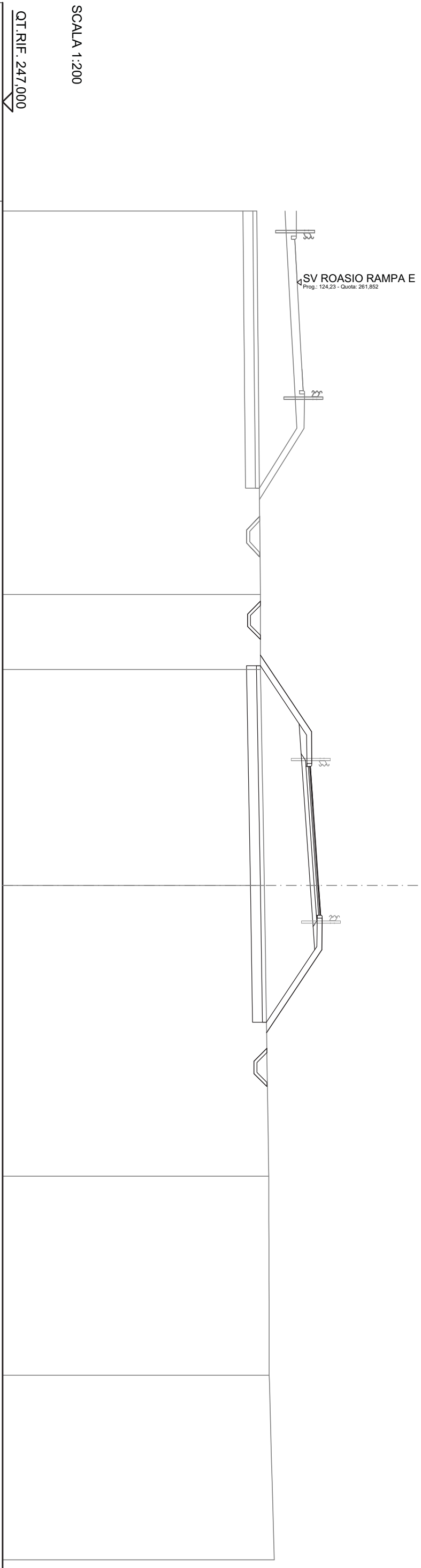
QT. RIF. 247,000

QUOTE TERRENO	260,00	260,00	260,12	262,97	262,99	262,96	260,35	263,09	263,13	263,21	263,19	260,50	260,74	260,81
DIST. PARZIALI TERRENO	11,76		17,52	4,28	1,60	1,45	1,50	1,60	1,60	1,60	4,04	19,46	2,35	
QUOTE PROGETTO														
DIST. PARZIALI PROGETTO				4,28	1,60	1,45	4,00	1,50	1,60	1,60	4,04			
QUOTE PROGETTO INF.				260,10	259,45	259,45	260,10	260,13	262,43	262,47	262,77	260,48	260,51	259,86
DIST. PARZ. PROG. INF.				0,65	0,62	0,65	1,35	3,45	1,41	6,07	1,50	0,59	1,25	3,43
				260,10	259,45	259,45	260,10	260,13	262,43	262,47	262,77	260,48	260,51	259,86
				0,65	0,62	0,65	1,35	3,45	1,41	6,07	1,50	0,59	1,25	3,43



SCAVI E BONIFICHE	
STERRO	1.684 m ²
SCOTICO	17.969 m
BONIFICA	8.983 m ²
RILEVATI	
RIEMPIMENTO	0.683 m ²
RILEVATO	32.272 m ²
TERRENO VEGETALE	12.859 m
SOVRASTRUTTURA STRADALE	
STRATO DI USURA	7.500 m
STRATO DI BINDER	7.500 m
STRATO DI BASE	7.500 m
STRATO DI SOTTOFONDO TRATTATO	1.680 m ²
MANUFATTI	
CANALETTA	0.657 m ²
CORDOLO	0.072 m ²

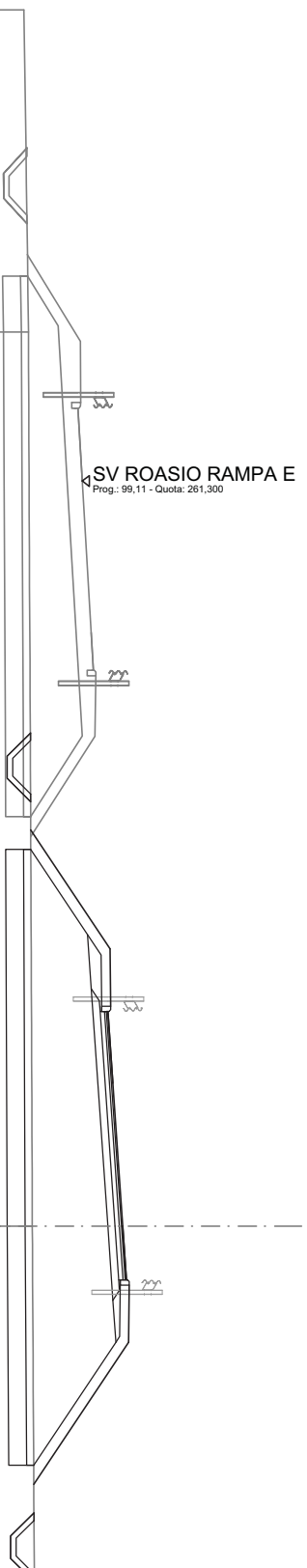
SEZIONE N.: 17
 QT. PROGETTO: 262,934
 DIST. PROG.: 262,27
 DIST. PREC.: 22,27
 DIST. SUCC.: 17,73



QUOTE TERRENO	260,00	260,00	260,20	260,42	260,44
DIST. PARZIALI TERRENO	3,78	10,89	14,66	10,03	
QUOTE PROGETTO	260,00	262,58 262,59 264,02	262,93 263,04 263,11	260,31	
DIST. PARZIALI PROGETTO	3,86	2,00	4,17		
QUOTE PROGETTO INF.	260,00	261,95	262,05	260,30	
DIST. PARZ. PROG. INF.	0,65 0,62 0,65 1,33	2,92	1,51	1,32 0,65 0,62 0,65	

SCAVI E BONIFICHE	
STERRO	1.659 m ²
SCOTICO	17.217 m ²
BONIFICA	8.608 m ²
RILEVATI	
RIEMPIMENTO	0.683 m ²
RILEVATO	28.051 m ²
TERRENO VEGETALE	11.971 m ²
SOVRASTRUTTURA STRADALE	
STRATO DI USURA	7.500 m ²
STRATO DI BINDER	7.500 m ²
STRATO DI BASE	7.500 m ²
STRATO DI SOTTOFONDO TRATTATO	1.680 m ²
MANUFATTI	
CANALETTA	0.657 m ²
CORDOLO	0.072 m ²

SEZIONE N.: 19
 QT. PROGETTO: 262,437
 DIST. PROG.: 291,75
 DIST. PREC.: 11,75
 DIST. SUCC.: 6,10



SCALA 1:200

QT. RIF. 246,000

QUOTE TERRENO	259,80																		
DIST. PARZIALI TERRENO		24,99																	
QUOTE PROGETTO			259,86	262,08	262,10	262,16	262,44	262,54	262,62	262,60		259,95		260,00					
DIST. PARZIALI PROGETTO			3,32	1,60	2,00	4,00	1,50	1,60	3,97										
QUOTE PROGETTO INF.			259,86	261,45	261,56	262,02	262,44	262,16	262,24		259,95								
DIST. PARZ. PROG. INF.			1,33	2,38	1,51	6,63	1,50	0,57	1,17	3,44	1,33								
			0,65	0,62	0,65						0,65								
			259,86	259,21	259,21	259,86	259,86	261,45	261,56	262,02	262,44	262,16	262,24	259,95	259,95	259,30	259,30	259,95	

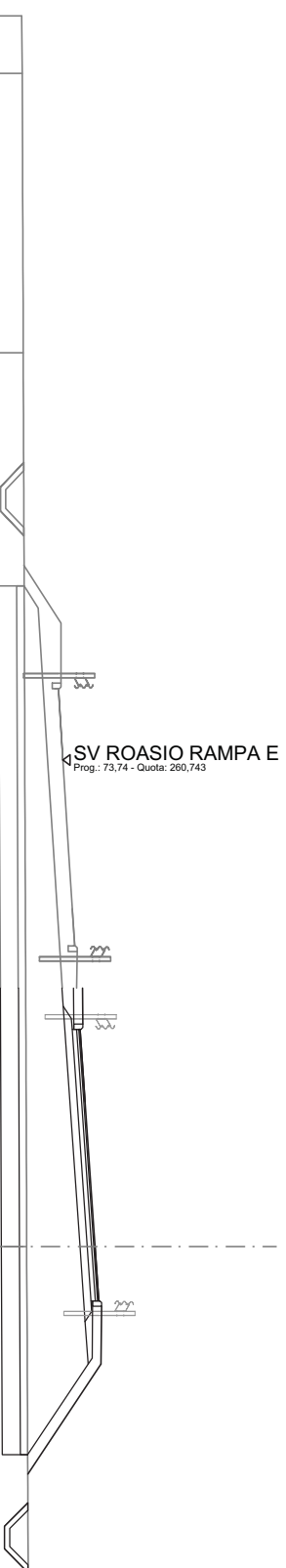
SCAVI E BONIFICHE	
STERRO	0,837 m ²
SCOTICO	12,884 m
BONIFICA	6,442 m ²
RILEVATI	
RIEMPIMENTO	0,440 m ²
RILEVATO	16,059 m ²
TERRENO VEGETALE	6,235 m
SOVRASTRUTTURA STRADALE	
STRATO DI USURA	7,500 m
STRATO DI BINDER	7,500 m
STRATO DI BASE	7,500 m
STRATO DI SOTTOFONDO TRATTATO	1,680 m ²
MANUFATTI	
CANALETTA	0,328 m ²
CORDOLO	0,072 m ²

SEZIONE N.: 21
 QT. PROGETTO: 261,636
 DIST. PROG.: 320,00
 DIST. PREC.: 22,15
 DIST. SUCC.: 13,43

SCALA 1:200

QT. RIF. 246,000

QUOTE TERRENO	259,62	259,65	259,74	259,82	259,94
DIST. PARZIALI TERRENO	7,72	24,69	17,84	8,17	
QUOTE PROGETTO					
DIST. PARZIALI PROGETTO					
QUOTE PROGETTO INF.					
DIST. PARZ. PROG. INF.					



SCAVI E BONIFICHE	
STERRO	0,834 m ²
SCOTICO	10,976 m
BONIFICA	5,488 m ²
RILEVATI	
RIEMPIMENTO	0,215 m ²
RILEVATO	10,275 m ²
TERRENO VEGETALE	4,565 m
SOVRASTRUTTURA STRADALE	
STRATO DI USURA	7,297 m
STRATO DI BINDER	7,297 m
STRATO DI BASE	7,297 m
STRATO DI SOTTOFONDO TRATTATO	1,546 m ²
MANUFATTI	
CANALETTA	0,328 m ²
CORDOLO	0,036 m ²

SEZIONE N.: 22
 QT. PROGETTO: 261,197
 DIST. PROG.: 333,43
 DIST. PREC.: 13,43
 DIST. SUCC.: 6,57



SCALA 1:200

QT. RIF. 246,000

QUOTE TERRENO		259,62	259,68	259,70	
DIST. PARZIALI TERRENO		4,46	4,06		
QUOTE PROGETTO		260,80	260,92	261,20	261,30
DIST. PARZIALI PROGETTO		1,80	4,00	1,50	1,60
QUOTE PROGETTO INF.		260,38		261,20	260,92
DIST. PARZ. PROG. INF.		5,80		1,50	0,57
				261,00	1,17
				259,71	1,93
				259,72	1,33
				259,07	0,65
				259,07	0,62
				259,72	0,65

SCAVI E BONIFICHE	
STERRO	0,833 m ²
SCOTICO	9,902 m
BONIFICA	4,951 m ²
RILEVATI	
RIEMPIMENTO	0,238 m ²
RILEVATO	7,672 m ²
TERRENO VEGETALE	4,149 m
SOVRASTRUTTURA STRADALE	
STRATO DI USURA	6,570 m
STRATO DI BINDER	6,570 m
STRATO DI BASE	6,570 m
STRATO DI SOTTOFONDO TRATTATO	1,402 m ²
MANUFATTI	
CANALETTA	0,328 m ²
CORDOLO	0,036 m ²

SEZIONE N.: 23
 QT. PROGETTO: 260,917
 DIST. PROC.: 340,00
 DIST. PREC.: 6,57
 DIST. SUCC.: 20,00

SV ROASIO RAMPA E
 Prog.: 55,22 - Quota: 260,337


SCALA 1:200

QT. RIF. 245,000

QUOTE TERRENO	259,55	259,59	259,63
DIST. PARZIALI TERRENO	2,78	14,36	
QUOTE PROGETTO			
DIST. PARZIALI PROGETTO			
QUOTE PROGETTO INF.			
DIST. PARZ. PROG. INF.			
		260,22	260,50
		1,07	1,50
		260,64	260,90
		260,70	260,61
		4,00	1,20
		260,92	260,67
		1,50	1,55
		261,00	259,64
		261,07	1,33
		261,06	0,65
		259,64	259,99
		2,12	0,62
			258,99
			0,65
			259,64

SCAVI E BONIFICHE	
STERRO	0,832 m ²
SCOTICO	7,239 m
BONIFICA	3,620 m ²
RILEVATI	
RIEMPIMENTO	0,375 m ²
RILEVATO	0,615 m ²
TERRENO VEGETALE	2,533 m
SOVRASTRUTTURA STRADALE	
STRATO DI USURA	5,224 m
STRATO DI BINDER	5,224 m
STRATO DI BASE	5,224 m
STRATO DI SOTTOFONDO TRATTATO	1,136 m ²
MANUFATTI	
CANALETTA	0,328 m ²
CORDOLO	0,036 m ²

SEZIONE N.: 25
 QT. PROGETTO: 259,775
 DIST. PROG.: 374,27
 DIST. PREC.: 14,27
 DIST. SUCC.: 5,73




SCALA 1:200

QT. RIF. 245,000

QUOTE TERRENO	259,26	259,27	259,31
DIST. PARZIALI TERRENO	13,93		31,04
QUOTE PROGETTO	259,87	259,78	259,80
DIST. PARZIALI PROGETTO	3,72	1,50	0,78
QUOTE PROGETTO INF.	259,45	259,36	259,28
DIST. PARZ. PROG. INF.	3,72	1,50	0,65
		0,61	0,62
		1,39	0,65
		1,30	0,65
		259,27	
		259,28	
		259,28	
		258,63	
		258,63	
		259,28	

SCAVI E BONIFICHE	
STERRO	0,841 m ²
SCOTICO	7,286 m
BONIFICA	3,643 m ²
RILEVATI	
RIEMPIMENTO	0,375 m ²
RILEVATO	0,534 m ²
TERRENO VEGETALE	2,510 m
SOVRASTRUTTURA STRADALE	
STRATO DI USURA	5,251 m
STRATO DI BINDER	5,251 m
STRATO DI BASE	5,251 m
STRATO DI SOTTOFONDO TRATTATO	1,141 m ²
MANUFATTI	
CANALETTA	0,328 m ²
CORDOLO	0,036 m ²

SEZIONE N.: 26
 QT. PROGETTO: 259,704
 DIST. PROG.: 380,00
 DIST. PREC.: 5,73
 DIST. SUCC.: 16,13



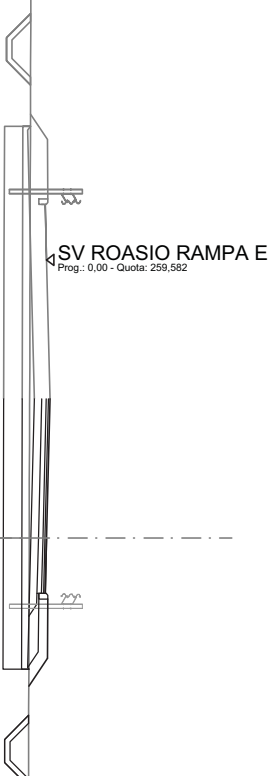
SCALA 1:200

QT. RIF. 245,000

QUOTE TERRENO	259,21	259,22	259,24
DIST. PARZIALI TERRENO	7,06		24,68
QUOTE PROGETTO	259,80	259,70	
DIST. PARZIALI PROGETTO	3,75	1,50	
QUOTE PROGETTO INF.	259,38	259,28	
DIST. PARZ. PROG. INF.	3,75	1,50	
		0,61	
		1,39	
		1,26	
		0,65	
		0,62	
		0,65	
		0,76	
		1,60	
		259,67	
		259,74	
		259,72	
		259,22	
		259,22	
		259,22	
		258,57	
		258,57	
		259,22	

SCAVIE BONIFICHE	
STERRO	0,844 m ²
SCOTICO	7,297 m
BONIFICA	3,648 m ²
RILEVATI	
RILEVAMENTO	0,375 m ²
TERRENO VEGETALE	0,386 m ²
SOVRASTRUTTURA STRADALE	2,500 m
STRATO DI USURA	5,251 m
STRATO DI BINDER	5,251 m
STRATO DI BASE	5,251 m
STRATO DI SOTTOFONDO TRATTATO	1,141 m ²
MANUFATTI	
CANALETTA	0,328 m ²
CORDOLO	0,036 m ²

SEZIONE N.: 27
 QT. PROGETTO: 259,582
 DIST.PROG.: 396,13
 DIST.PREC.: 16,13



SCALA 1:200

QT. RIF. 244,000

QUOTE TERRENO					
DIST. PARZIALI TERRENO					
QUOTE PROGETTO					
DIST. PARZIALI PROGETTO					
QUOTE PROGETTO INF.					
DIST. PARZ. PROG. INF.					

	259,26					
		3,75				
	259,16		1,50			
	259,44		0,61			
	259,11		1,39			
	259,07		1,24			
	259,10		0,65			
	258,45		0,62			
	258,45		0,65			
	259,10					
	259,68		3,75			
			1,50			
	259,58		1,60			
	259,54		0,75			
	259,62					
	259,60	6,74				
	259,10					
	259,11					
	259,10	3,14				
	259,06					
	259,14	8,94				

RAMPA G

SCAVIE BONIFICHE	
STERRO	6,584 m ²
RILEVATI	
RIEMPIMENTO	0,774 m ²
RILEVATO	0,573 m ²
TERRENO VEGETALE	5,272 m
SOVRASTRUTTURA STRADALE	
STRATO DI USURA	10,500 m
STRATO DI BINDER	10,500 m
STRATO DI BASE	10,500 m
STRATO DI SOTTOFONDO TRATTATO	2,221 m ²
MANUFATTI	
CANALETTA	0,657 m ²
CORDOLO	0,072 m ²

SEZIONE N.: 1
 QT. PROGETTO: 263,440
 DIST. PROG.: 3,20
 DIST. SUCC.: 8,64

SCALA 1:200

QT. RIF. 247,000

QUOTE TERRENO	262,00		261,74		261,69		261,69		262,14		262,35		263,07		263,13		263,24		263,44		263,26		263,49		264,04		264,08													
DIST. PARZIALI TERRENO	6,02		1,61		3,05		2,05		5,16		1,18		0,93		2,60		2,53		0,93		1,62		5,86		2,78															
QUOTE PROGETTO																																								
DIST. PARZIALI PROGETTO	1,67		1,60		5,25		3,75		1,50		1,60																													
QUOTE PROGETTO INF.	262,49		262,98		262,99																																			
DIST. PARZ. PROG. INF.	0,74		1,34		5,85		5,25		1,69		0,80																													

p=-0,57%

p=-2,56%

17,44

SCAVI E BONIFICHE	
STERRO	5.885 m²
SCOTICO	14.007 m
BONIFICA	6.975 m²
RILEVATI	
RIEMPIMENTO	0.214 m²
RILEVATO	2.540 m²
TERRENO VEGETALE	5.026 m
SOVRASTRUTTURA STRADALE	
STRATO DI USURA	10.987 m
STRATO DI BINDER	10.987 m
STRATO DI BASE	5.737 m
STRATO DI SOTTOFONDO TRATTATO	2.285 m²
MANUFATTI	
CANALETTA	0.889 m²
CORDOLO	0.036 m²

SEZIONE N.: 2
 QT. PROGETTO: 263,450
 DIST. PROG.: 11,84
 DIST. PREC.: 8,64
 DIST. SUCC.: 9,15

SCALA 1:200

QT. RIF. 248,000

QUOTE TERRENO	DIST. PARZIALI TERRENO	QUOTE PROGETTO	DIST. PARZIALI PROGETTO	QUOTE PROGETTO INF.	DIST. PARZ. PROG. INF.
261,64	11,60				
261,60					
0,77					
261,65					
0,63					
261,62					
1,09					
261,71					
1,05					
261,75					
1,19					
261,72					
0,98					
261,77					
262,00					
2,16					
262,22					
1,46					
262,23					
2,28					
262,64					
1,21					
262,71					
1,74					
262,79					
1,59					
262,88					
0,98					
262,97					
263,05					
2,11					
263,30					
1,27					
263,40					
0,61					
263,44					
2,35					
263,45					
1,01					
263,40					
0,64					
263,26					
2,38					
263,35					
7,63					
263,59					
11,96					
263,79					
262,67	1,81	262,67	1,81	262,67	1,38
263,88	1,60	263,88	1,60	263,88	1,22
263,89	5,25	263,89	5,25	263,89	6,99
265,32	4,23	265,32	4,23	265,32	5,74
262,58	1,51	262,58	1,51	262,58	1,01
261,93	1,01	261,93	1,01	261,93	0,76
261,93	0,76	261,93	0,76	261,93	0,76
262,58	0,65	262,58	0,65	262,58	0,65
262,71	0,62	262,71	0,62	262,71	0,62
263,52	0,65	263,52	0,65	263,52	0,65
263,03		263,03		263,03	
262,63		262,63		262,63	
263,05		263,05		263,05	
262,79		262,79		262,79	
263,10		263,10		263,10	
263,38		263,38		263,38	

SCAVI E BONIFICHE	
STERRO	4.052 m ²
SCOTICO	21.003 m ²
BONIFICA	10.469 m ²
RILEVATI	
RIEMPIMENTO	0.816 m ²
RILEVATO	5.085 m ²
TERRENO VEGETALE	6.514 m
SOVRASTRUTTURA STRADALE	
STRATO DI USURA	14.616 m
STRATO DI BINDER	14.616 m
STRATO DI BASE	14.616 m
STRATO DI SOTTOFONDO TRATTATO	3.053 m ²
MANUFATTI	
CANALETTA	0.725 m ²
CORDOLO	0.077 m ²

SEZIONE N.: 3
 QT. PROGETTO: 263,606
 DIST. PROG.: 20,99
 DIST. PREC.: 9,15
 DIST. SUCC.: 8,14

SCALA 1:200

QT. RIF. 248,000

QUOTE TERRENO	DIST. PARZIALI TERRENO	QUOTE PROGETTO	DIST. PARZIALI PROGETTO	QUOTE PROGETTO INF.	DIST. PARZ. PROG. INF.
261,57	5,50				
261,30	1,30				
261,30	3,56				
261,79	1,69				
262,00	2,00				
262,15	2,69				
262,31	4,77	262,36	2,32	262,29 261,65 261,66 262,32	0,70 0,67 0,70
262,52	1,33	263,83 263,85	0,66	262,39	1,47
262,61	1,75	263,87 263,80 263,80	1,08	263,36 263,38 263,38 263,38	1,54 0,82 0,79
262,78	0,67	263,77 263,76	1,65	263,38	1,65
262,92	2,86	263,70	2,09	263,35 263,34	2,09
263,25 263,24 263,24	0,70	263,65 263,61	1,31	263,28	1,31
263,26	2,34	263,50 263,49	2,65	263,23 263,19	0,91
263,19 263,26	1,38	263,50 263,49	2,54	263,08 263,07	2,65
263,20	2,71	263,41 263,39	2,54	263,35 263,34	2,09
		263,31 263,43 263,43 263,26	1,38	263,28	1,31
			1,24	263,23 263,19	0,91
				263,08 263,07	2,65
				262,99 262,97	2,09
				263,13 262,92	1,38
				262,90 262,89 263,27	0,88 0,75 0,57
	14,51				
263,46	4,17				
263,45					

SCAVI E BONIFICHE	
STERRO	0,399 m ²
SCOTICO	34,419 m
BONIFICA	17,151 m ²
RILEVATI	
RIEMPIMENTO	1,085 m ²
TERRENO VEGETALE	17,301 m ²
11,775 m	
SOVRASTRUTTURA STRADALE	24,209 m
STRATO DI USURA	24,209 m
STRATO DI BINDER	24,209 m
STRATO DI BASE	24,209 m
STRATO DI SOTTOFONDO TRATTATO	5,004 m ²
MANUFATTI	
CORDOLO	0,096 m ²

SEZIONE N.: 4
 QT. PROGETTO: 263,769
 DIST. PROG.: 29,13
 DIST. PREC.: 8,14

SCALA 1:200


QT. RIF. 247,000

QUOTE TERRENO	DIST. PARZIALI TERRENO	QUOTE PROGETTO	DIST. PARZIALI PROGETTO	QUOTE PROGETTO INF.	DIST. PARZ. PROG. INF.
260,50	11,04	261,65 261,88 262,06	1,04	261,54 261,70	1,04
261,50	3,40	262,49 262,67 263,01 263,28 263,56 263,75	0,77 0,61 0,61 0,61 0,61	262,13 262,31 262,65 262,92 263,23	0,77 0,61 0,68 1,23
262,00	5,67	263,75 265,17	2,20	263,24	4,02
262,26	1,84	263,69	2,52	263,27	3,64
262,38	1,41	263,72	3,64	263,30	5,97
262,50	1,01	263,77	5,97	263,35	2,53
262,61	0,92	263,79	2,53	263,37	7,22
262,81	2,58	263,83 263,83	7,44	263,41	2,32
263,11	1,35	263,81 263,92	1,94	263,63 263,43	2,30
263,06	0,84	263,96 263,57 263,25 263,13	2,18	263,45 263,21 263,12	
263,07	1,59		0,57		
263,08	1,11				
263,02 263,26	0,58				
263,08	2,84				
263,13	1,03				
263,13					

РАМПА Н

SCAVIE BONIFICHE	
STERRO	3,793 m²
RILEVATI	
RIEMPIMENTO	0,811 m²
RILEVATO	0,136 m²
TERRENO VEGETALE	5,082 m
SOVRASTRUTTURA STRADALE	
STRATO DI USURA	6,338 m
STRATO DI BINDER	6,338 m
STRATO DI BASE	6,338 m
STRATO DI SOTTOFONDO TRATTATO	1,390 m²
MANUFATTI	
CANALETTA	0,657 m²
CORDOLO	0,072 m²

SEZIONE N.: 2
 QT. PROGETTO: 258,935
 DIST. PROG.: 6,98
 DIST. PREC.: 6,98
 DIST. SUCC.: 13,02



SCALA 1:200

QT. RIF. 243,000

QUOTE TERRENO	258,67	258,50	258,54	258,72	258,80	258,94	258,88	258,54	258,27	258,18	258,05	258,00	258,00
DIST. PARZIALI TERRENO	20,49	7,91	0,82	1,02	1,32	0,99	2,18	1,40	6,75	8,06	1,49	1,62	
QUOTE PROGETTO		258,53 258,91	258,93 260,36	258,94	258,86 258,93	258,91	258,26						
DIST. PARZIALI PROGETTO		0,58 1,60	3,17	3,00	1,60	0,99							
QUOTE PROGETTO INF.		258,53 257,88 257,88 258,53	258,53 258,39	258,42	258,64 258,43	258,39 258,26	258,25 257,60 257,60 258,25						
DIST. PARZ. PROG. INF.		0,65 0,62 0,65 0,90	1,39	3,78	3,17	1,69	1,34						

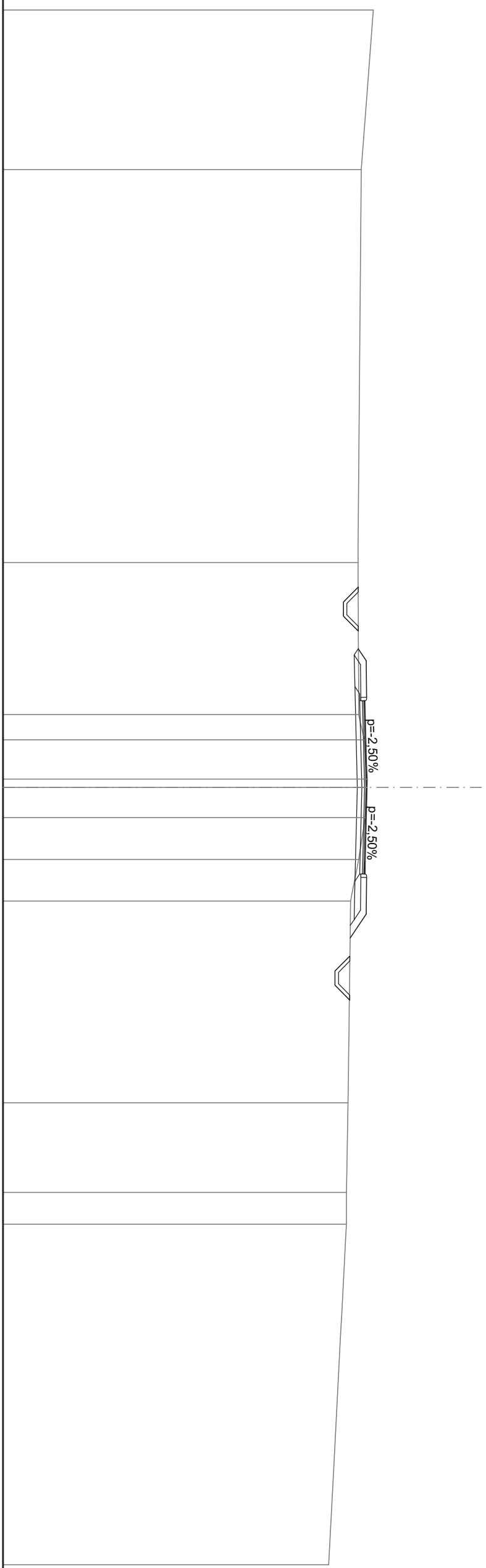
SCAVIE BONIFICHE	
STERRO	4,275 m ²
RILEVATI	
RIEMPIMENTO	0,811 m ²
RILEVATO	0,243 m ²
TERRENO VEGETALE	5,068 m
SOVRASTRUTTURA STRADALE	
STRATO DI USURA	7,580 m
STRATO DI BINDER	7,580 m
STRATO DI BASE	7,580 m
STRATO DI SOTTOFONDO TRATTATO	1,638 m ²
MANUFATTI	
CANALETTA	0,657 m ²
CORDOLO	0,072 m ²

SEZIONE N.: 3
 QT. PROGETTO: 258,899
 DIST. PROG.: 20,00
 DIST. PREC.: 13,02
 DIST. SUCC.: 8,80

SCALA 1:200

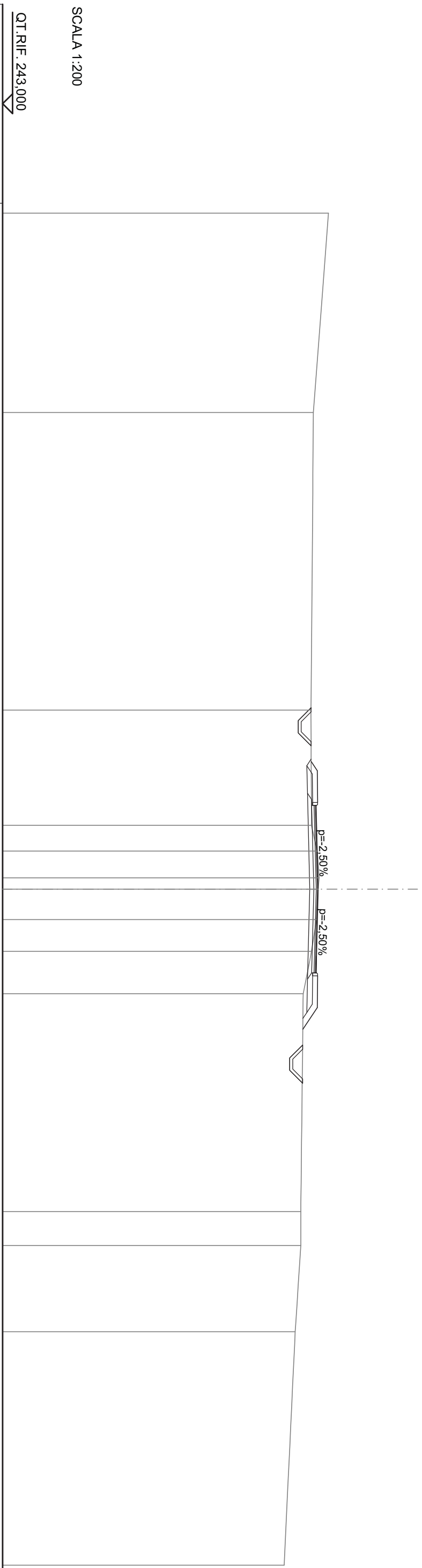
QT. RIF. 243,000

QUOTE TERRENO	258,65	258,51	258,54	258,78	258,92	258,82	258,54	258,18	258,07	258,00	258,00
DIST. PARZIALI TERRENO	17,19	6,65	1,11	1,71	1,32	1,83	1,82	8,83	3,92	1,39	
QUOTE PROGETTO		258,53 258,86	258,88 260,30	258,90	258,82	258,88	258,86	258,16			
DIST. PARZIALI PROGETTO		1,60	3,79	3,22	0,57	1,60	1,05				
QUOTE PROGETTO INF.		258,52 257,87 258,52 258,53 258,33	258,37	258,48	258,58 258,38	258,33 258,17	258,15 257,50 257,50 258,15				
DIST. PARZ. PROG. INF.		0,65 0,62 0,65 0,76	1,39	4,40	3,79	1,69	1,34 0,65 0,62 0,65				



SCAVI BONIFICHE	4.609 m ²
STERRO	
RILEVATI	
RIEMPIMENTO	0.811 m ²
RILEVATO	0.333 m ²
TERRENO VEGETALE	5.055 m
SOVRASTRUTTURA STRADALE	
STRATO DI USURA	8.419 m
STRATO DI BINDER	8.419 m
STRATO DI BASE	8.419 m
STRATO DI SOTTOFONDO TRATTATO	1.806 m ²
MANUFATTI	
CANALETTA	0.657 m ²
CORDOLO	0.072 m ²

SEZIONE N.: 4
 QT. PROGETTO: 258,875
 DIST. PROG.: 28,80
 DIST. PREC.: 8,80
 DIST. SUCC.: 11,20



SCALA 1:200

QT. RIF. 243,000

QUOTE TERRENO	258,64	258,51	258,54	258,83	258,93	258,88	258,79	258,54	258,12	258,00	258,00	257,72
DIST. PARZIALI TERRENO	14,97	5,79	1,30	1,35	0,57	1,53	1,60	2,13	10,95	1,71	4,33	
QUOTE PROGETTO		258,52 258,83	258,84 260,27	258,88	258,79 258,73 258,84	258,83	258,10					
DIST. PARZIALI PROGETTO		1,60	4,21	3,37	0,83 1,60	1,09						
QUOTE PROGETTO INF.		258,52 257,87 257,87 258,52 258,52 258,30	258,33	258,45	258,55 258,34	258,30 258,11	258,09 257,44 257,44 258,09					
DIST. PARZ. PROG. INF.		0,65 0,62 0,65 0,66	1,39	4,82	4,21	1,69	1,34 0,65 0,62 0,65					

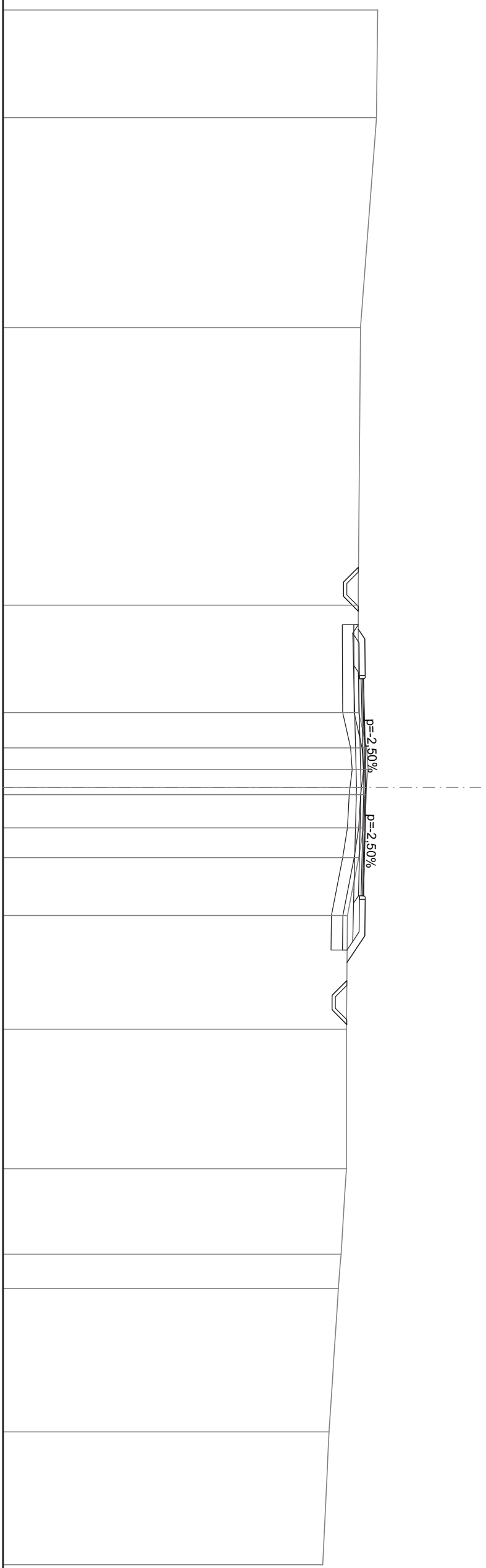
SCAVI E BONIFICHE	
STERRO	4.879 m ²
SCOTICO	14.339 m
BONIFICA	7.113 m ²
RILEVATI	
RIEMPIMENTO	0.811 m ²
RILEVATO	0.528 m ²
TERRENO VEGETALE	5.106 m
SOVRASTRUTTURA STRADALE	
STRATO DI USURA	9.488 m
STRATO DI BINDER	9.488 m
STRATO DI BASE	9.488 m
STRATO DI SOTTOFONDO TRATTATO	2.020 m ²
MANUFATTI	
CANALETTA	0.657 m ²
CORDOLO	0.072 m ²

SEZIONE N.: 5
 QT. PROGETTO: 258,863
 DIST. PROG.: 40,00
 DIST. PREC.: 11,20
 DIST. SUCC.: 10,61

SCALA 1:200

QT. RIF. 243,000

QUOTE TERRENO	259,32	258,62	258,52	258,54	258,88	258,95	258,86	258,82	258,74	258,54	258,04	258,00	258,00	257,77	257,65	257,24
DIST. PARZIALI TERRENO	9,19	12,14	4,70	1,54	0,95	0,78	1,46	1,30	2,53	4,97	6,11	3,74	1,51	6,26		
QUOTE PROGETTO			258,52 258,80	258,82 260,24	258,86	258,77	258,70 258,82	258,80	258,03							
DIST. PARZIALI PROGETTO			1,60	4,74	3,57	1,18	1,60	1,17								
QUOTE PROGETTO INF.			258,52 257,87 257,87 258,52 258,27	258,31	258,44	258,52 258,32	258,27 258,03	258,02 257,37 257,37 258,02								
DIST. PARZ. PROG. INF.			0,65 0,62 0,65 0,59	1,39	5,36	4,74	1,69	1,34 0,65 0,62 0,65								



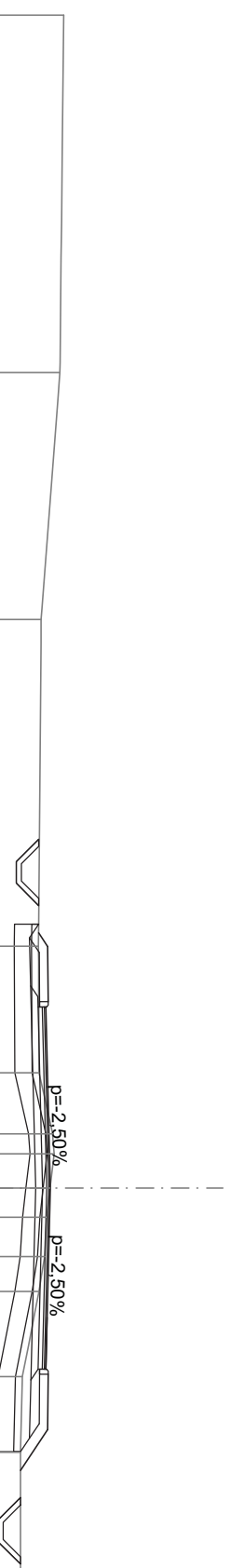
SCAVI E BONIFICHE	
STERRO	5.024 m ²
SCOTICO	13.411 m
BONIFICA	7.646 m ²
RILEVATI	
RIEMPIMENTO	0.811 m ²
RILEVATO	0.681 m ²
TERRENO VEGETALE	5.100 m
SOVRASTRUTTURA STRADALE	
STRATO DI USURA	10.500 m
STRATO DI BINDER	10.500 m
STRATO DI BASE	10.500 m
STRATO DI SOTTOFONDO TRATTATO	2.222 m ²
MANUFATTI	
CANALETTA	0.657 m ²
CORDOLO	0.072 m ²

SEZIONE N.: 6
 QT. PROGETTO: 258,863
 DIST. PROG.: 50,61
 DIST. PREC.: 10,61
 DIST. SUCC.: 6,08

SCALA 1:200

QT. RIF. 243,000

QUOTE TERRENO	259,14	258,60	258,52	258,54	258,93	258,86	258,76	258,70	258,54	258,06	258,00	258,00	256,86
DIST. PARZIALI TERRENO	7,16	9,47	3,67	1,77	0,57	1,00	0,85	1,14	1,01	2,47	2,19	7,30	17,95
QUOTE PROGETTO			258,53 258,79	258,81 260,23		258,86		258,77		258,69 258,81	258,79	258,00	
DIST. PARZIALI PROGETTO			1,60	5,25		3,75		1,50		1,60	1,18		
QUOTE PROGETTO INF.			258,53 257,88 257,88 258,53 258,53 258,26	258,30		258,44		258,51 258,30		258,26 258,00	258,00 257,35 257,35 258,00		
DIST. PARZ. PROG. INF.			0,65 0,62 0,65	1,39		5,86		5,25		1,69	1,33 0,65 0,62 0,65		



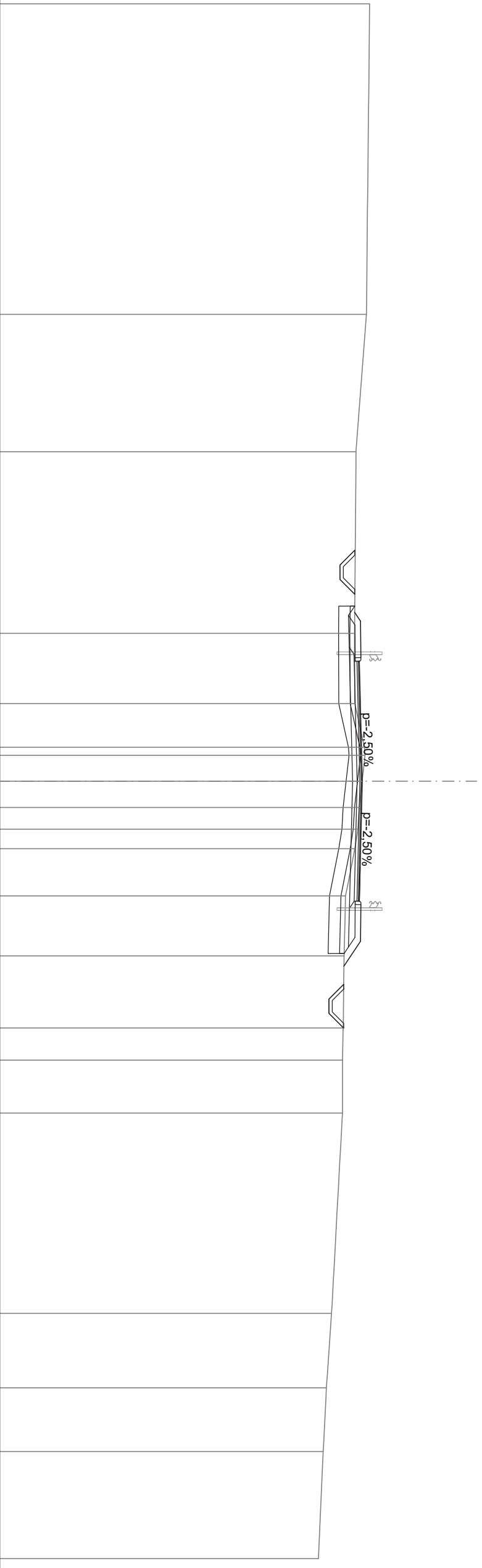
SCAVI E BONIFICHE	
STERRO	5.002 m ²
SCOTICO	13.312 m ²
BONIFICA	7.599 m ²
RILEVATI	
RIEMPIMENTO	0.811 m ²
RILEVATO	0.535 m ²
TERRENO VEGETALE	4.974 m ²
SOVRASTRUTTURA STRADALE	
STRATO DI USURA	10.500 m
STRATO DI BINDER	10.500 m
STRATO DI BASE	10.500 m
STRATO DI SOTTOFONDO TRATTATO	2.222 m ²
MANUFATTI	
CANALETTA	0.657 m ²
CORDOLO	0.072 m ²

SEZIONE N.: 7
 QT. PROGETTO: 258,863
 DIST. PROG.: 56,70
 DIST. PREC.: 6,08
 DIST. SUCC.: 23,30

SCALA 1:200

QT. RIF. 243,000

QUOTE TERRENO	DIST. PARZIALI TERRENO	QUOTE PROGETTO	DIST. PARZIALI PROGETTO	QUOTE PROGETTO INF.	DIST. PARZ. PROG. INF.
259,05	6,01				
258,59					
258,53	7,94	258,53	1,60	258,54 257,89 258,54 258,26	0,65 0,62 0,65
258,54	3,08	258,54	5,25	258,30	1,39
258,96 258,99	1,90	258,86	3,75	258,44	5,86
258,86	1,13	258,77	1,50		
258,73	1,14	258,69 258,81	1,60	258,51 258,30	5,25
258,67	0,95	258,79	1,09	258,26 258,07	1,69
258,54	0,85	258,06	1,34	258,05 257,40 258,05	0,65 0,62 0,65
258,13	2,07				
258,07	2,62				
258,07	3,16				
258,03	1,40				
258,00	2,31				
258,00	8,76				
257,52	3,26				
257,30	2,79				
257,16					



SCAVIE BONIFICHE	
STERRO	6.402 m ²
SCOTICO	19.276 m ²
BONIFICA	9.614 m ²
RILEVATI	
RIEMPIMENTO	0.680 m ²
RILEVATO	0.003 m ²
TERRENO VEGETALE	3.542 m ²
SOVRASTRUTTURA STRADALE	
STRATO DI USURA	15.058 m
STRATO DI BINDER	15.058 m
STRATO DI BASE	15.058 m
STRATO DI SOTTOFONDO TRATTATO	3.120 m ²
MANUFATTI	
CANALETTA	0.728 m ²
CORDOLO	0.037 m ²

SEZIONE N.: 8
 QT. PROGETTO: 258,863
 DIST. PROG.: 80,00
 DIST. PREC.: 23,30
 DIST. SUCC.: 6,89

SCALA 1:200

QT. RIF. 243,000

QUOTE TERRENO	DIST. PARZIALI TERRENO	QUOTE PROGETTO	DIST. PARZIALI PROGETTO	QUOTE PROGETTO INF.	DIST. PARZ. PROG. INF.
		258,70	0,87	258,70	0,61
		258,74	1,04	258,74	0,71
		258,63		258,63	
		258,67	1,23	258,67	0,69
		258,70		258,70	1,13
	1,59	258,67		258,24	
	2,91	258,55		258,25	
		258,54		258,67	1,23
	0,82	258,72		258,28	1,53
	2,75	258,72		258,31	1,79
		258,72		258,35	3,91
	1,13	258,72		258,35	
	1,16	258,59		258,44	3,74
	0,81	258,43		258,35	
	3,66	258,35		258,49	2,85
	1,93	258,27		258,27	0,68
		258,27		258,25	1,38
	6,91	258,26		258,28	1,33
		258,00		258,22	0,59
	3,68	258,00		257,66	0,67
	2,43	257,93		257,57	
				258,22	


SCAVI E BONIFICHE	
STERRO	2.842 m²
SCOTICO	29.739 m
BONIFICA	14.864 m²
RILEVATI	
RIEMPIMENTO	1.186 m²
RILEVATO	1.889 m²
TERRENO VEGETALE	6.542 m
SOVRASTRUTTURA STRADALE	
STRATO DI USURA	23.172 m
STRATO DI BINDER	23.172 m
STRATO DI BASE	23.172 m
STRATO DI SOTTOFONDO TRATTATO	4.797 m²
MANUFATTI	
CANALETTA	0.515 m²
CORDOLO	0.099 m²

SEZIONE N.: 9
 QT. PROGETTO: 258,923
 DIST. PROG.: 86,89
 DIST. PREC.: 6,89
 DIST. SUCC.: 3,12

SCALA 1:200

QT. RIF. 244,000

QUOTE TERRENO														257,84	
DIST. PARZIALI TERRENO														20,58	
QUOTE PROGETTO														258,68 259,07	
DIST. PARZIALI PROGETTO	2,11	2,12	2,15	2,88	5,42	3,51	1,98	2,05	0,96	0,72	0,90	1,85	0,78	258,68 259,07	
QUOTE PROGETTO INF.														258,54 258,55	
DIST. PARZ. PROG. INF.	0,68	0,98	1,43	2,30	2,19	2,59	3,31	4,55	3,51	1,98	2,05	1,68	1,38	1,53	1,33



SEZIONE N.: 10
 QT. PROGETTO: 258,985
 DIST. PROG.: 90,01
 DIST. PREC.: 3,12

SCALA 1:200

QT. RIF. 240,000

QUOTE TERRENO	DIST. PARZIALI TERRENO	QUOTE PROGETTO	DIST. PARZIALI PROGETTO	QUOTE PROGETTO INF.	DIST. PARZ. PROG. INF.
258,55 258,58	3,49	258,69 258,65 258,56 258,60	0,75 1,00	258,69 258,04 258,04 258,69 258,34 258,17 258,60	0,65 0,62 0,65 0,79 0,75
258,58	2,54	258,99	15,51	258,56	15,51
258,57 258,52 258,50	0,74	258,68 258,60 258,71 258,70 258,09	12,34	258,42 258,21 258,17 258,11 258,07 257,42 257,42 258,07	1,69 1,36 0,65 0,62 0,65
258,00	2,03	258,00	15,85	258,00	13,84
258,00	2,58	257,90	1,50	257,90	1,69
257,90	3,58	257,80	0,90	257,80	1,36



ROTATORIA 1

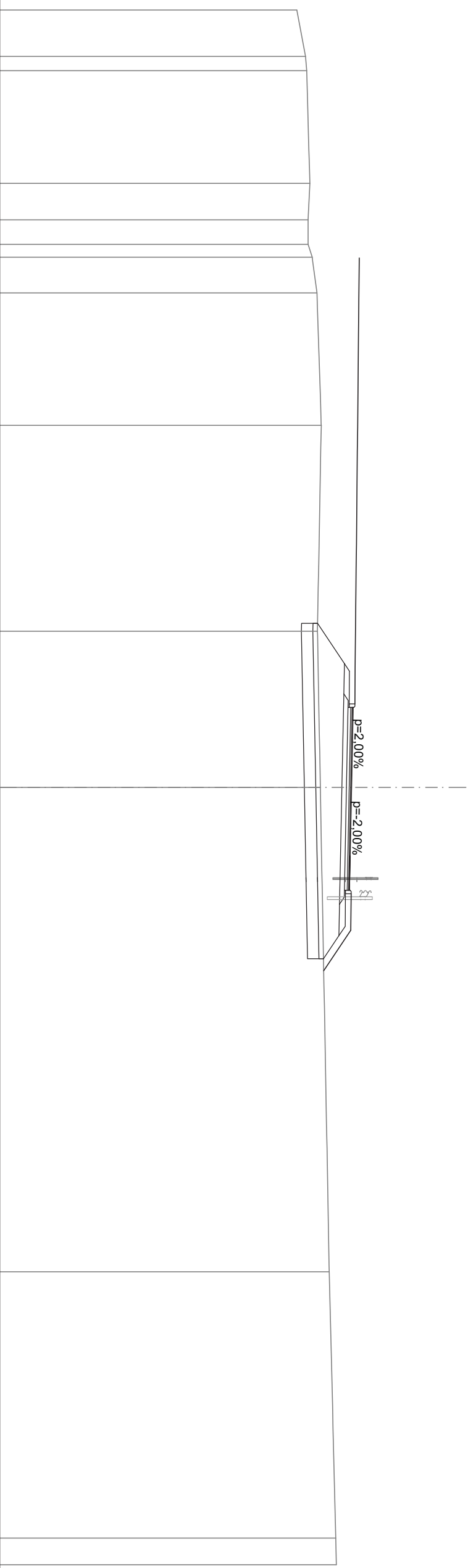
SCAVI E BONIFICHE	
STERRO	0,862 m ²
SCOTICO	14,673 m
BONIFICA	7,335 m ²
RILEVATI	
RIEMPIMENTO	0,689 m ²
RILEVATO	12,351 m ²
TERRENO VEGETALE	23,234 m
SOVRASTRUTTURA STRADALE	
STRATO DI USURA	8,000 m
STRATO DI BINDER	8,000 m
STRATO DI BASE	8,000 m
STRATO DI SOTTOFONDO TRATTATO	1,780 m ²
MANUFATTI	
CORDOLO	0,072 m ²

SEZIONE N.: 1
 QT. PROGETTO: 264,389
 DIST. PROG.: 0,00
 DIST. SUCC.: 12,95

SCALA 1:200

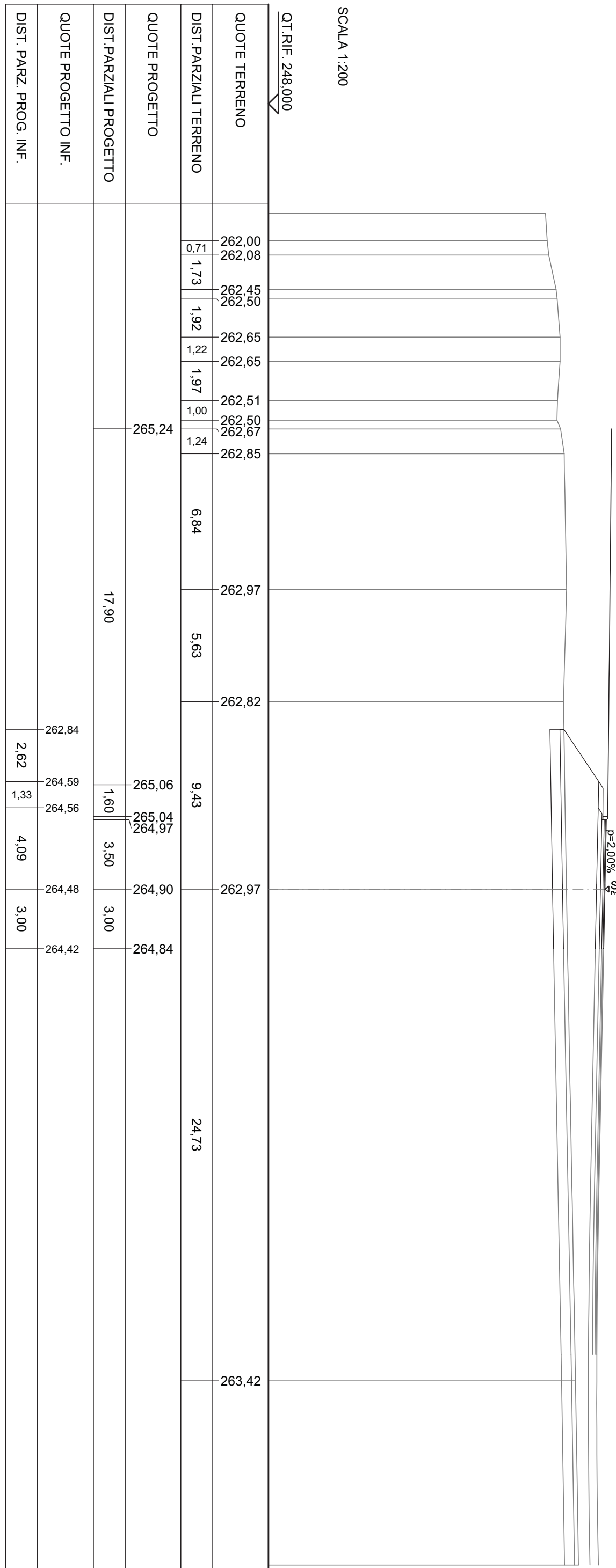
QT. RIF. 249,000

QUOTE TERRENO	262,38	4,93	262,57	1,60	262,49	1,08	262,49	1,57	262,67	5,79	262,88	9,00	263,07	9,00	262,90	1,60	264,55	3,50	264,53	3,50	264,46	3,00	264,39	1,50	264,33	1,60	264,26	1,60	264,37	1,77	264,36	21,18	263,17	263,42	11,65	263,70
	262,43		262,57		262,49		262,67		262,88		263,07		262,90		264,55		264,53		264,46		264,39		264,33		264,26		264,37		264,36		263,17		263,42			263,70
DIST. PARZIALI TERRENO	0,62																																			
QUOTE PROGETTO	264,73																																			
DIST. PARZIALI PROGETTO	17,90																																			
QUOTE PROGETTO INF.																																				
DIST. PARZ. PROG. INF.		1,76	1,33	4,09	4,50	0,61	1,38	1,01																												



SCAVI E BONIFICHE	
SCOTICO	11.039 m
BONIFICA	5.519 m ²
RILEVATI	
RIEMPIMENTO	0.324 m ²
RILEVATO	15.321 m ²
TERRENO VEGETALE	19.501 m
SOVRASTRUTTURA STRADALE	
STRATO DI USURA	6.500 m
STRATO DI BINDER	6.500 m
STRATO DI BASE	3.000 m
STRATO DI SOTTOFONDO TRATTATO	1.389 m ²
MANUFATTI	
CORDOLO	0.036 m ²

SEZIONE N.: 2
 QT. PROGETTO: 264,899
 DIST. PROG.: 12,95
 DIST. PREC.: 12,95
 DIST. SUCC.: 15,45



QUOTE PROGETTO INF.	262,84	264,59	264,56	264,48	264,42
DIST. PARZ. PROG. INF.	2,62	1,33	4,09	3,00	

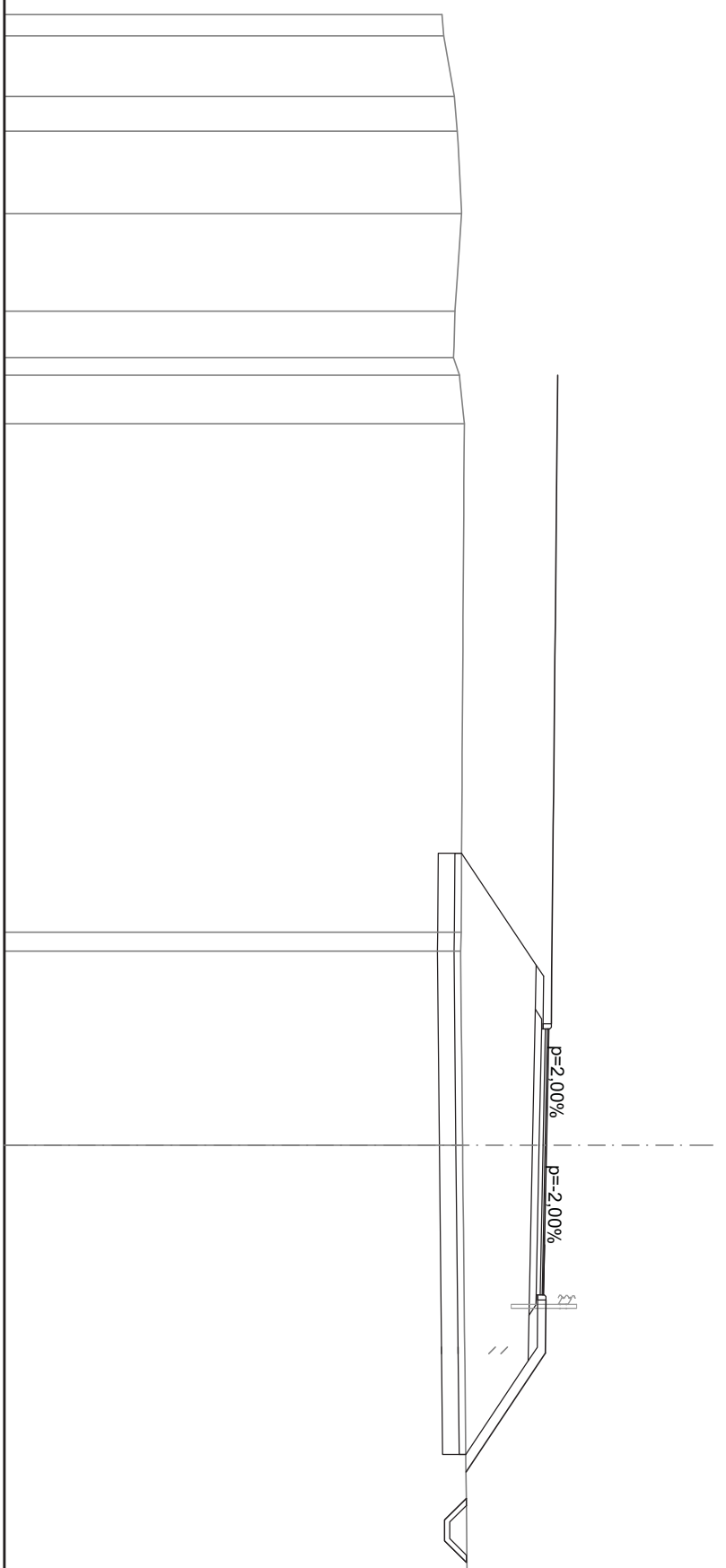
SCAVI E BONIFICHE	
STERRO	0.848 m ²
SCOTICO	18.073 m
BONIFICA	9.036 m ²
RILEVATI	
RIEMPIMENTO	0.689 m ²
RILEVATO	31.309 m ²
TERRENO VEGETALE	25.404 m
SOVRASTRUTTURA STRADALE	
STRATO DI USURA	8.000 m
STRATO DI BINDER	8.000 m
STRATO DI BASE	8.000 m
STRATO DI SOTTOFONDO TRATTATO	1.780 m ²
MANUFATTI	
CANALETTA	0.328 m ²
CORDOLO	0.072 m ²

SEZIONE N.: 3
 QT. PROGETTO: 265,296
 DIST. PROG.: 28,40
 DIST. PREC.: 15,45
 DIST. SUCC.: 7,39

SCALA 1:200

QT. RIF. 249,000

QUOTE TERRENO	262,21	262,52	262,62	262,74	262,54	262,50	262,68	262,82	262,73	262,71	262,77	265,24	265,17	265,28	265,26	262,88	262,88	262,23	262,23	262,88
DIST. PARZIALI TERRENO	1,83	1,04	2,48	2,93	1,40	1,46	15,28	0,57	5,84	1,60	3,50	3,00	1,50	1,60	3,58	1,32	0,65	0,62	0,65	
QUOTE PROGETTO	265,63																			
DIST. PARZIALI PROGETTO	17,90																			
QUOTE PROGETTO INF.																				
DIST. PARZ. PROG. INF.	262,74	264,98	264,96	264,87	264,99	264,77	264,75	262,87	262,88	262,23	262,23	262,88	3,36	1,33	4,09	4,50	0,61	1,38	2,81	1,32



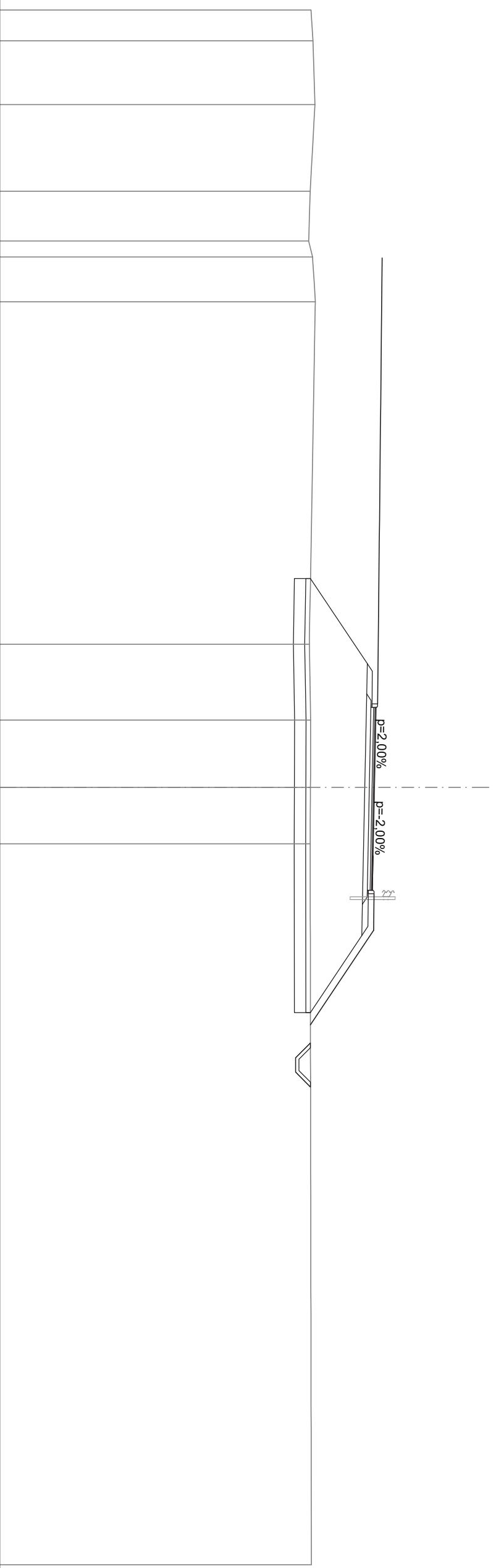
SCAVI E BONIFICHE	
STERRO	0.831 m ²
SCOTICO	18.983 m
BONIFICA	9.491 m ²
RILEVATI	
RIEMPIMENTO	0.689 m ²
RILEVATO	36.668 m ²
TERRENO VEGETALE	26.075 m
SOVRASTRUTTURA STRADALE	
STRATO DI USURA	8.000 m
STRATO DI BINDER	8.000 m
STRATO DI BASE	8.000 m
STRATO DI SOTTOFONDO TRATTATO	1.780 m ²
MANUFATTI	
CANALETTA	0.328 m ²
CORDOLO	0.072 m ²

SEZIONE N.: 4
 QT. PROGETTO: 265,381
 DIST. PROG.: 35,80
 DIST. PREC.: 7,39
 DIST. SUCC.: 15,26

SCALA 1:200

QT. RIF. 249,000

QUOTE TERRENO	262,70	262,78	262,57	262,51	262,68	262,80	262,54	262,60	262,59	262,58	265,07	264,86	264,83	262,59	262,59	261,94	261,94	262,59	
	2,79	3,79	2,18	0,70	1,96	14,98	3,32	2,94	2,47	1,50	1,60	4,14	1,33	0,65	0,62	0,65			
DIST. PARZIALI TERRENO																			
QUOTE PROGETTO	265,72																		
DIST. PARZIALI PROGETTO	17,90																		
QUOTE PROGETTO INF.																			
DIST. PARZ. PROG. INF.	3,72	1,33	4,09	4,50	0,61	1,38	3,36	1,33	0,65	0,62	0,65								



SCAVI E BONIFICHE	
SCOTICO	12,556 m
BONIFICA	6,278 m ²
RILEVATI	
RIEMPIMENTO	0,324 m ²
RILEVATO	28,754 m ²
TERRENO VEGETALE	19,501 m
SOVRASTRUTTURA STRADALE	
STRATO DI USURA	6,500 m
STRATO DI BINDER	6,500 m
STRATO DI BASE	6,500 m
STRATO DI SOTTOFONDO TRATTATO	1,389 m ²
MANUFATTI	
CORDOLO	0,036 m ²

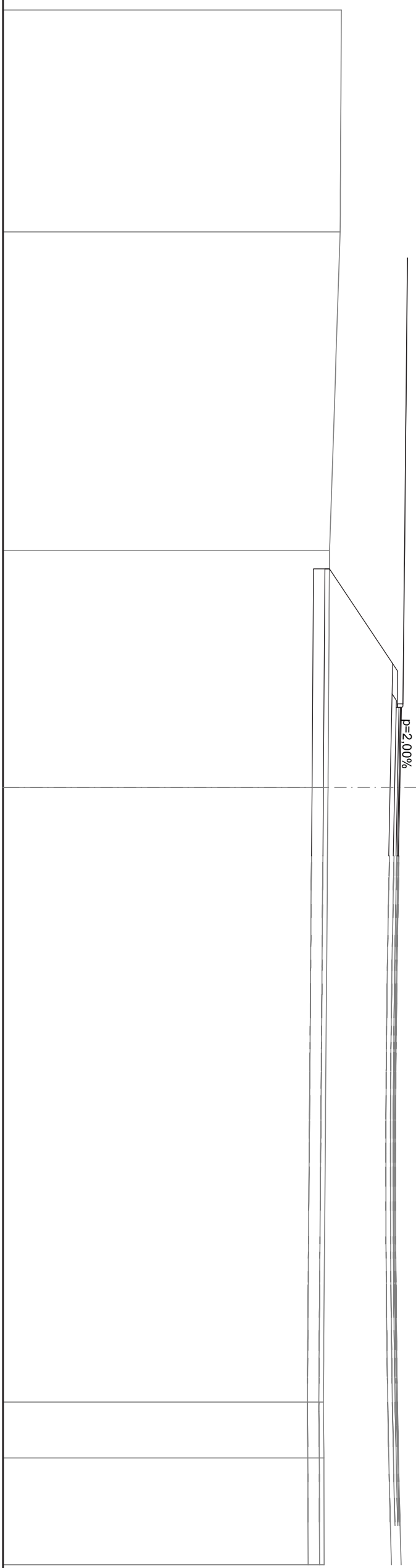
SEZIONE N.: 5
 QT. PROGETTO: 265,339
 DIST. PROG.: 51,05
 DIST. PREC.: 15,26
 DIST. SUCC.: 12,99

SCALA 1:200

QT. RIF. 248,000

QUOTE TERRENO	262,74	262,27	262,20	262,00	262,02
DIST. PARZIALI TERRENO	13,93	10,37	26,88	2,45	
QUOTE PROGETTO	265,68	265,50	265,34	265,28	
DIST. PARZIALI PROGETTO	17,90	1,60	3,50	3,00	
QUOTE PROGETTO INF.	262,27	265,03	265,00	264,92	264,86
DIST. PARZ. PROG. INF.	4,14	1,33	4,09	3,00	

p=2,00%



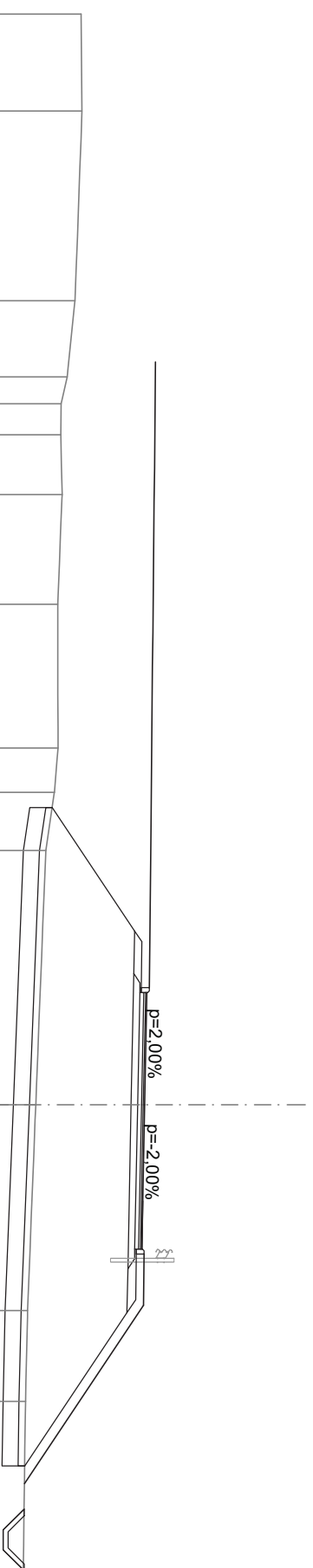
SCAVI E BONIFICHE	
STERRO	0,804 m ²
SCOTICO	20,350 m
BONIFICA	10,262 m ²
RILEVATI	
RIEMPIMENTO	0,689 m ²
TERRENO VEGETALE	48,545 m ²
SOVRASTRUTTURA STRADALE	27,786 m
STRATO DI USURA	8,000 m
STRATO DI BINDER	8,000 m
STRATO DI BASE	8,000 m
STRATO DI SOTTOFONDO TRATTATO	1,780 m ²
MANUFATTI	
CANALETTA	0,328 m ²
CORDOLO	0,072 m ²

SEZIONE N.: 6
 QT. PROGETTO: 265,075
 DIST. PROG.: 64,04
 DIST. PREC.: 12,99
 DIST. SUCC.: 8,17

SCALA 1:200

QT. RIF. 248,000

QUOTE TERRENO	263,13	262,91	262,66	262,48	262,47	262,51	262,37	262,38	262,27	262,00	264,76	264,74	264,65	264,76	264,55	264,53	261,34	261,32	260,67	260,67	261,32
DIST. PARZIALI TERRENO	5,92	2,37	0,83	0,97	1,86	3,42	4,49	1,38	1,81	7,93	1,60	3,50	3,00	1,50	1,60	5,56	1,34	0,65	0,62	0,65	
QUOTE PROGETTO	265,41																				
DIST. PARZIALI PROGETTO	17,90																				
QUOTE PROGETTO INF.	262,20																				
DIST. PARZ. PROG. INF.	3,85	1,33	4,09	4,50	0,61	1,38	4,77	1,34	0,65	0,62	0,65										



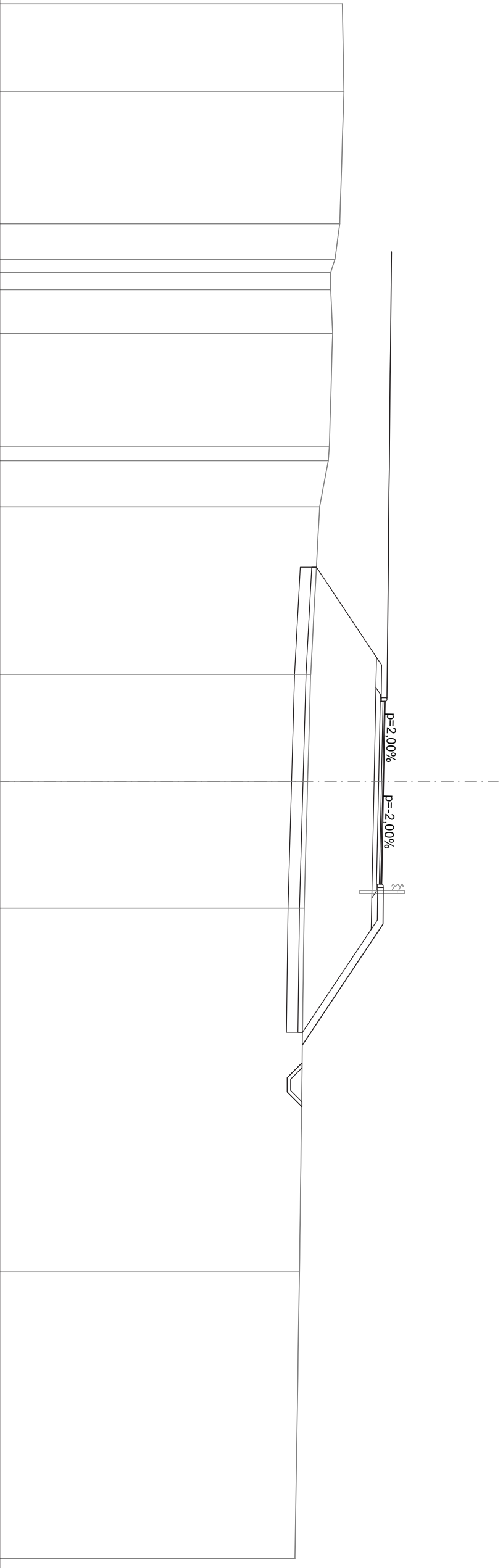
SCAVI E BONIFICHE	
STERRO	0,805 m ²
SCOTICO	20,349 m
BONIFICA	10,169 m ²
RILEVATI	
RIEMPIMENTO	0,689 m ²
TERRENO VEGETALE	46,777 m ²
SOVRASTRUTTURA STRADALE	27,448 m
STRATO DI USURA	8,000 m
STRATO DI BINDER	8,000 m
STRATO DI BASE	8,000 m
STRATO DI SOTTOFONDO TRATTATO	1,780 m ²
MANUFATTI	
CANALETTA	0,328 m ²
CORDOLO	0,072 m ²

SEZIONE N.: 7
 QT. PROGETTO: 264,800
 DIST. PROG.: 72,21
 DIST. PREC.: 8,17
 DIST. SUCC.: 7,79

SCALA 1:200

QT. RIF. 248,000

QUOTE TERRENO	263,07	262,88	262,67	262,49	262,49	262,57	262,43	262,38	262,00	261,86	261,61	261,48	261,32	261,25	261,12
DIST. PARZIALI TERRENO	5,79	1,57	0,75	1,92	4,96	1,92	2,02	7,33	4,67	5,55	4,67	5,55	1,60	5,28	15,91
QUOTE PROGETTO	265,14														
DIST. PARZIALI PROGETTO	17,90														
QUOTE PROGETTO INF.															
DIST. PARZ. PROG. INF.	3,94	1,33	4,09	4,50	0,61	1,38	4,49	1,34	0,65	0,62	0,65				



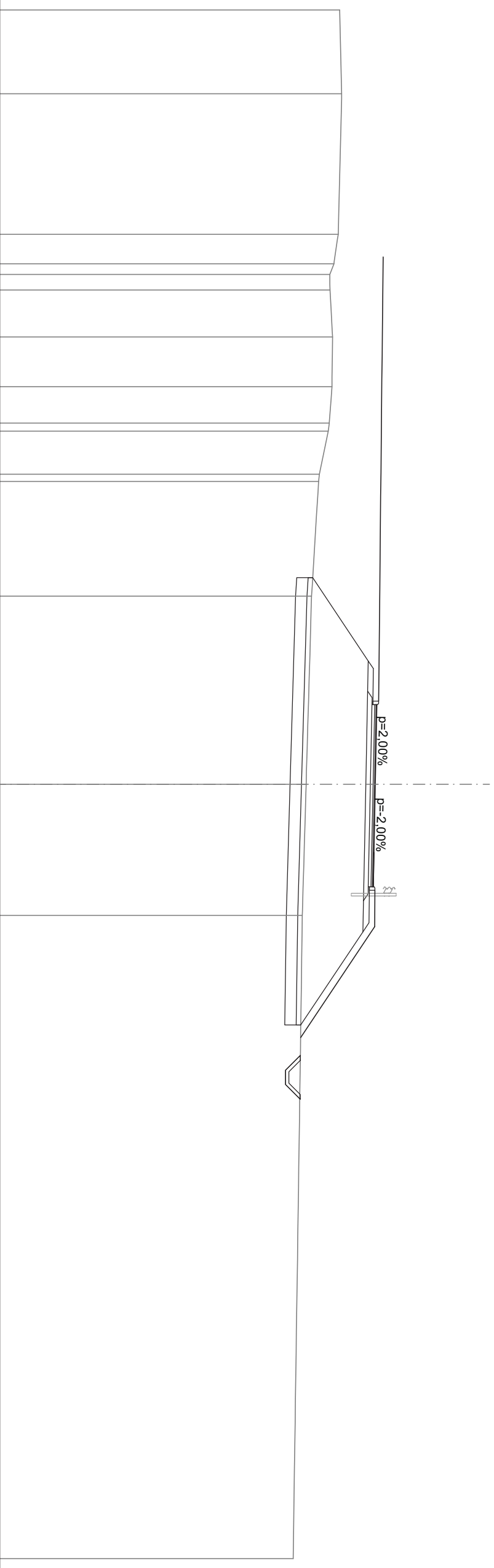
SCAVI E BONIFICHE	
STERRO	0,802 m ²
SCOTICO	19,642 m
BONIFICA	9,817 m ²
RILEVATI	
RIEMPIMENTO	0,689 m ²
RILEVATO	41,347 m ²
TERRENO VEGETALE	26,952 m
SOVRASTRUTTURA STRADALE	
STRATO DI USURA	8,000 m
STRATO DI BINDER	8,000 m
STRATO DI BASE	8,000 m
STRATO DI SOTTOFONDO TRATTATO	1,780 m ²
MANUFATTI	
CANALETTA	0,328 m ²
CORDOLO	0,072 m ²

SEZIONE N.: 8
 QT. PROGETTO: 264,489
 DIST. PROG.: 80,00
 DIST. PREC.: 7,79
 DIST. SUCC.: 20,00

SCALA 1:200

QT. RIF. 248,000

QUOTE TERRENO	263,01	262,86	262,67	262,50	262,62	262,59	262,47	262,43	262,03	262,00	261,69	261,45	261,29	261,21									
DIST. PARZIALI TERRENO	6,17	1,30	0,68	2,07	2,19	1,59	1,89	5,04	8,26	5,76	4,87	3,65	1,33	4,09	4,50	0,61	1,38	4,08	1,34	0,65	0,62	0,65	
QUOTE PROGETTO	264,83																						
DIST. PARZIALI PROGETTO	17,90																						
QUOTE PROGETTO INF.	261,74																						
DIST. PARZ. PROG. INF.	3,65																						



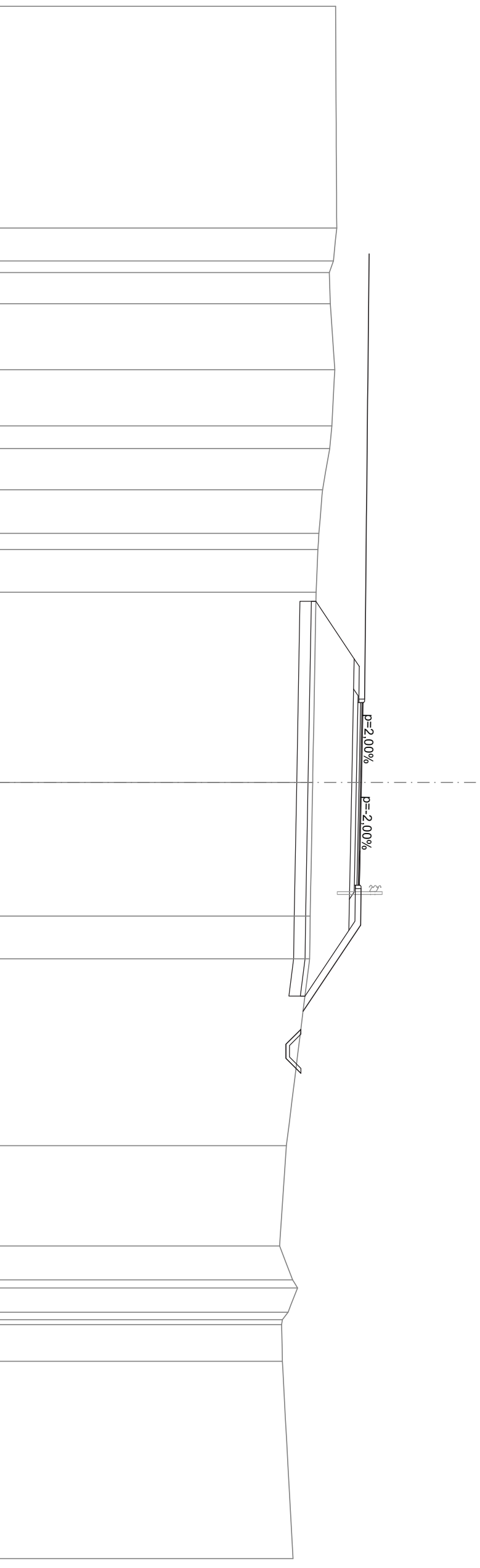
SCAVI E BONIFICHE	
STERRO	0,624 m ²
SCOTICO	17,308 m
BONIFICA	8,646 m ²
RILEVATI	
RIEMPIMENTO	0,689 m ²
RILEVATO	24,882 m ²
TERRENO VEGETALE	25,640 m
SOVRASTRUTTURA STRADALE	
STRATO DI USURA	8,000 m
STRATO DI BINDER	8,000 m
STRATO DI BASE	8,000 m
STRATO DI SOTTOFONDO TRATTATO	1,780 m ²
MANUFATTI	
CANALETTA	0,328 m ²
CORDOLO	0,072 m ²

SEZIONE N.: 9
 QT. PROGETTO: 263,904
 DIST. PROG.: 100,00
 DIST. PREC.: 20,00
 DIST. SUCC.: 6,53

SCALA 1:200

QT. RIF. 248,000

QUOTE TERRENO	DIST. PARZIALI TERRENO	QUOTE PROGETTO	DIST. PARZIALI PROGETTO	QUOTE PROGETTO INF.	DIST. PARZ. PROG. INF.
262,83	1,44	264,24	17,90	261,92	2,51
262,68 262,50	1,37			263,59	1,33
262,54	2,89			263,57	4,09
262,74	2,46			263,48	4,50
262,61 262,52	1,00			263,59	0,61
262,20	1,81			263,38	1,38
262,05 262,00	1,90			263,35	2,88
261,92	1,87			261,44	1,45
264,06	8,33			261,26	0,65
264,05 263,97	1,60			260,61	0,62
263,90	3,50			260,61	0,65
263,84	3,00			261,26	
263,77 263,89	1,50				
263,87	1,60				
261,77	3,78				
261,66	1,88				
261,64	8,19				
260,62	4,39				
260,32	1,49				
260,89 261,11	1,07				
260,69 260,41	1,61				
260,45					



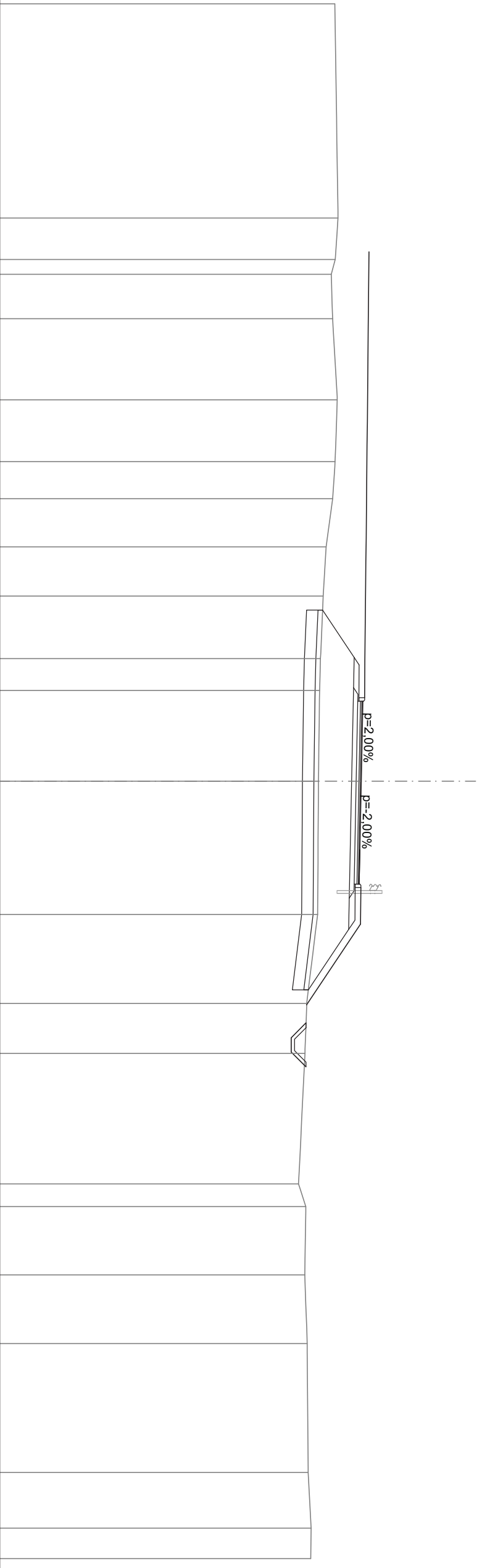
SCAVI E BONIFICHE	
STERRO	0,763 m ²
SCOTICO	16,636 m
BONIFICA	8,304 m ²
RILEVATI	
RIEMPIMENTO	0,689 m ²
TERRENO VEGETALE	20,500 m ²
SOVRASTRUTTURA STRADALE	25,345 m
STRATO DI USURA	8,000 m
STRATO DI BINDER	8,000 m
STRATO DI BASE	8,000 m
STRATO DI SOTTOFONDO TRATTATO	1,780 m ²
MANUFATTI	
CANALETTA	0,328 m ²
CORDOLO	0,072 m ²

SEZIONE N.: 10
 QT. PROGETTO: 263,821
 DIST. PROG.: 106,53
 DIST. PREC.: 6,53
 DIST. SUCC.: 13,47

SCALA 1:200

QT. RIF. 248,000

QUOTE TERRENO	262,81	262,68	262,51	262,57	262,77	262,68	262,57	262,29	262,16	262,04	262,00	261,95	261,91	261,44	261,36	261,08	261,40	261,36	261,46	261,50	261,63
DIST. PARZIALI TERRENO	1,82	0,94	1,94	3,55	2,71	1,62	2,11	2,15	2,74	1,39	3,97	5,83	3,90	2,18	5,70	0,99	2,99	3,01	5,63	2,44	
QUOTE PROGETTO	264,16																				
DIST. PARZIALI PROGETTO	17,90																				
QUOTE PROGETTO INF.	262,13	263,51	263,48	263,40	263,69	263,30	263,27	261,51	261,41	260,76	260,76	261,41									
DIST. PARZ. PROG. INF.	2,07	1,33	4,09	4,50	0,61	1,38	2,64	1,44	0,65	0,62	0,65										



SCAVI E BONIFICHE	
SCOTICO	9,386 m
BONIFICA	4,692 m ²
RILEVATI	
RIEMPIMENTO	0,324 m ²
RILEVATO	3,990 m ²
TERRENO VEGETALE	19,501 m
SOVRASTRUTTURA STRADALE	
STRATO DI USURA	6,500 m
STRATO DI BINDER	6,500 m
STRATO DI BASE	3,000 m
STRATO DI SOTTOFONDO TRATTATO	1,389 m ²
MANUFATTI	
CORDOLO	0,036 m ²

SEZIONE N.: 11
 QT. PROGETTO: 263,818
 DIST. PROG.: 120,00
 DIST. PREC.: 13,47
 DIST. SUCC.: 15,71

SCALA 1:200

QT. RIF. 247,000

QUOTE TERRENO	262,60		262,70	262,56	262,62	262,88	263,01	263,18	263,12	263,10	263,14	263,06	262,97	262,95
	7,94	2,64	2,17	12,03	5,61	7,05	18,38	2,17	3,29	1,21	0,57	0,61		
DIST. PARZIALI TERRENO	264,16													
QUOTE PROGETTO	17,90													
DIST. PARZIALI PROGETTO	1,60		3,50	3,00										
QUOTE PROGETTO INF.	0,97	1,33	4,09	3,00										
DIST. PARZ. PROG. INF.	262,86	263,51	263,48	263,40	263,34									

p=2,00%

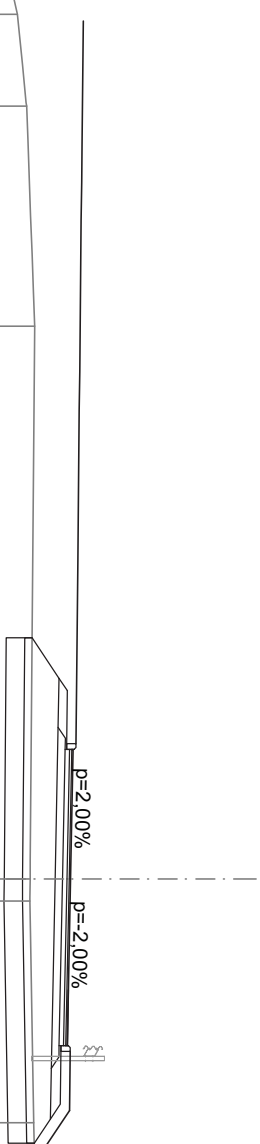
SCAVI E BONIFICHE	
STERRO	0,878 m ²
SCOTICO	13,644 m
BONIFICA	6,821 m ²
RILEVATI	
RIEMPIMENTO	0,689 m ²
RILEVATO	8,051 m ²
TERRENO VEGETALE	22,789 m
SOVRASTRUTTURA STRADALE	
STRATO DI USURA	8,000 m
STRATO DI BINDER	8,000 m
STRATO DI BASE	8,000 m
STRATO DI SOTTOFONDO TRATTATO	1,780 m ²
MANUFATTI	
CANALETTA	0,328 m ²
CORDOLO	0,072 m ²

SEZIONE N.: 12
 QT. PROGETTO: 264,100
 DIST. PROG.: 135,71
 DIST. PREC.: 15,71
 DIST. SUCC.: 8,71

SCALA 1:200

QT. RIF. 249,000

QUOTE TERRENO	262,37	262,50	262,47	262,48	262,66	262,91	263,13	263,06	263,79	263,76	263,68	263,91	263,58	263,55	263,12	263,39
	3,23	1,49	1,36	0,87	2,48	5,94	14,92	1,09	1,33	4,09	4,50	0,61	1,38	0,65		
DIST. PARZIALI TERRENO																
QUOTE PROGETTO	264,44															
DIST. PARZIALI PROGETTO	17,90															
QUOTE PROGETTO INF.																
DIST. PARZ. PROG. INF.																



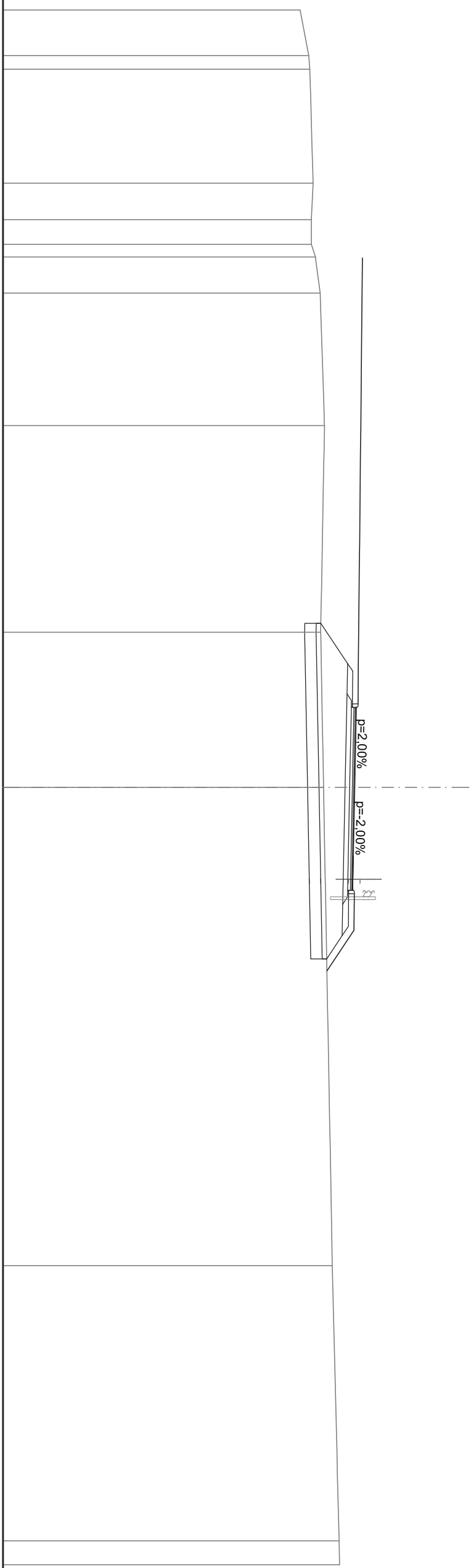
SCAVI E BONIFICHE	
STERRO	0,862 m ²
SCOTICO	14,673 m
BONIFICA	7,335 m ²
RILEVATI	
RIEMPIMENTO	0,689 m ²
TERRENO VEGETALE	12,361 m ²
SOVRASTRUTTURA STRADALE	23,235 m
STRATO DI USURA	8,000 m
STRATO DI BINDER	8,000 m
STRATO DI BASE	8,000 m
STRATO DI SOTTOFONDO TRATTATO	1,780 m ²
MANUFATTI	
CANALETTA	0,328 m ²
CORDOLO	0,072 m ²

SEZIONE N.: 13
 QT. PROGETTO: 264,390
 DIST. PROG.: 144,42
 DIST. PREC.: 8,71

SCALA 1:200

QT. RIF. 249,000

QUOTE TERRENO	262,38	4,98	262,57	1,59	262,49	1,08	262,49	1,57	262,88	5,79	263,07	9,04	262,90	6,79	263,03	3,00	264,33	1,50	264,26	1,60	264,36	1,78	263,17	20,92	263,41	12,03	263,70
	262,43		262,67		262,67		262,88		263,07		264,55		264,39		264,26		264,37		263,17		263,41		263,70				
DIST. PARZIALI TERRENO	0,59																										
QUOTE PROGETTO	264,73																										
DIST. PARZIALI PROGETTO	17,90																										
QUOTE PROGETTO INF.																											
DIST. PARZ. PROG. INF.	262,91	1,75	264,08	1,33	264,05	4,09	263,97	4,50	264,08	0,61	263,87	1,38	263,84	1,01	263,16												



ROTATORIA 2

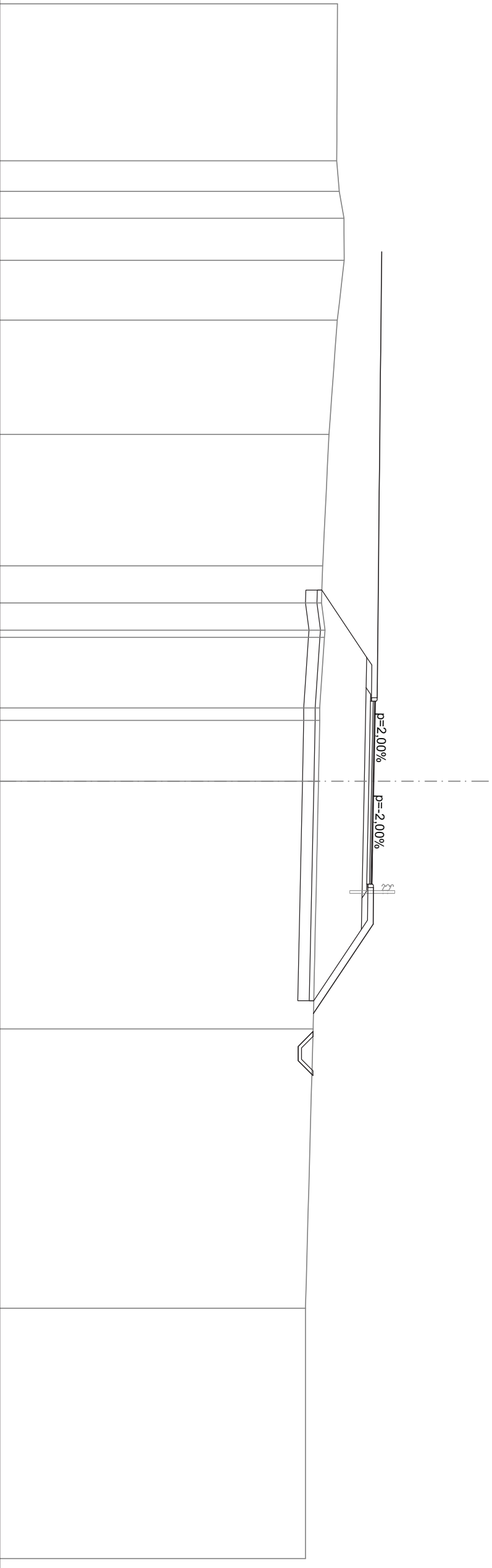
SCAVI E BONIFICHE	
STERRO	0,779 m ²
SCOTICO	17,980 m
BONIFICA	8,979 m ²
RILEVATI	
RIEMPIMENTO	0,689 m ²
RILEVATO	29,585 m ²
TERRENO VEGETALE	25,803 m
SOVRASTRUTTURA STRADALE	
STRATO DI USURA	8,000 m
STRATO DI BINDER	8,000 m
STRATO DI BASE	8,000 m
STRATO DI SOTTOFONDO TRATTATO	1,780 m ²
MANUFATTI	
CANALETTA	0,328 m ²
CORDOLO	0,072 m ²

SEZIONE N.: 2
 QT. PROGETTO: 260,369
 DIST. PROG.: 20,00
 DIST. PREC.: 20,00
 DIST. SUCC.: 11,13

SCALA 1:200

QT. RIF. 244,000

QUOTE TERRENO	258,74	258,86	259,06	259,08	258,77	258,41	258,13	258,08	258,24	258,21	258,00	258,00	257,95	260,31	260,24	260,35	260,34	257,73	257,71	257,38
DIST. PARZIALI TERRENO	1,34	1,17	1,84	2,62	5,00	5,75	1,62	1,20	3,10	2,66	10,84	12,21								
QUOTE PROGETTO	260,71																			
DIST. PARZIALI PROGETTO	17,90																			
QUOTE PROGETTO INF.	258,10	260,06	260,03	259,95	257,74	257,71	257,06	257,06	257,71											
DIST. PARZ. PROG. INF.	2,94	1,33	4,09	4,50	0,61	1,38	3,12	1,35	0,65	0,62	0,65									



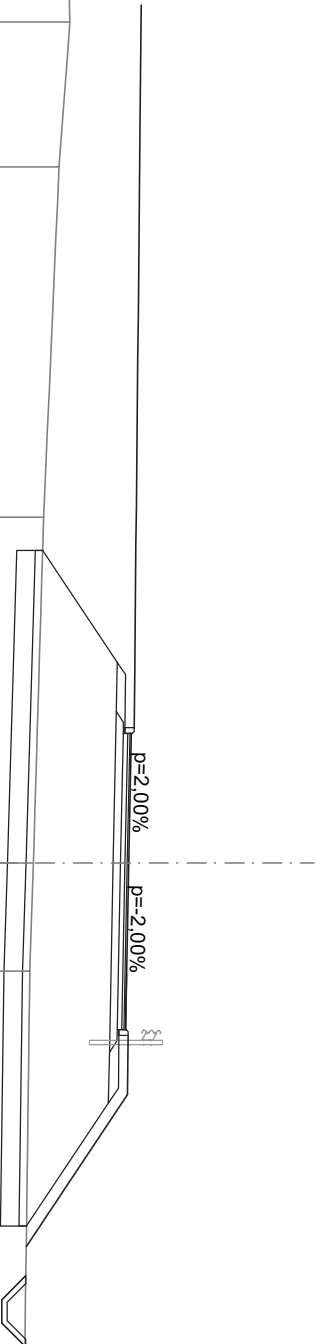
SCAVI E BONIFICHE	
STERRO	0.804 m ²
SCOTICO	18.239 m
BONIFICA	9.117 m ²
RILEVATI	
RIEMPIMENTO	0.689 m ²
TERRENO VEGETALE	32.389 m ²
SOVRASTRUTTURA STRADALE	26.030 m
STRATO DI USURA	8.000 m
STRATO DI BINDER	8.000 m
STRATO DI BASE	8.000 m
STRATO DI SOTTOFONDO TRATTATO	1.780 m ²
MANUFATTI	
CANALETTA	0.328 m ²
CORDOLO	0.072 m ²

SEZIONE N.: 3
 QT. PROGETTO: 260,669
 DIST. PROG.: 31,13
 DIST. PREC.: 11,13
 DIST. SUCC.: 8,87

SCALA 1:200

QT. RIF. 244,000

QUOTE TERRENO	258,72	258,82	259,03	259,08	258,79	258,37	258,10	258,00	260,58	260,64	257,91	257,82	257,80
	1,80	1,71	2,93	3,91	9,46	9,33	2,92	1,50	1,60	4,10	1,58		
DIST. PARZIALI TERRENO	261,01												
QUOTE PROGETTO	17,90												
DIST. PARZIALI PROGETTO	3,02												
QUOTE PROGETTO INF.	260,36	260,33	260,25	260,36	260,15	260,12	257,89	257,24	257,24	257,89			
DIST. PARZ. PROG. INF.	1,33	4,09	4,50	0,61	1,38	3,31	1,34	0,65	0,62	0,65			



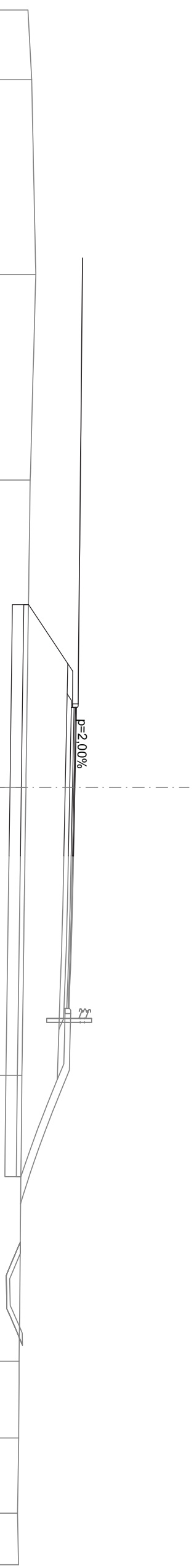
SCAVI E BONIFICHE	
SCOTICO	10,995 m
BONIFICA	5,497 m ²
RILEVATI	
RIEMPIMENTO	0,324 m ²
RILEVATO	16,822 m ²
TERRENO VEGETALE	19,501 m
SOVRASTRUTTURA STRADALE	
STRATO DI USURA	6,500 m
STRATO DI BINDER	6,500 m
STRATO DI BASE	3,000 m
STRATO DI SOTTOFONDO TRATTATO	1,389 m ²
MANUFATTI	
CORDOLO	0,036 m ²

SEZIONE N.: 4
 QT. PROGETTO: 260,796
 DIST. PROG.: 40,00
 DIST. PREC.: 8,87
 DIST. SUCC.: 6,54

SCALA 1:200

QT. RIF. 244,000

QUOTE TERRENO	258,91	259,09	258,84	258,65	258,48	258,36	258,34	258,28
	8,52	8,99	13,44	12,60	12,50	3,36	3,28	
DIST. PARZIALI TERRENO	261,14	260,96	260,94	260,87	260,80	260,74		
QUOTE PROGETTO	17,90	1,60	3,50	3,00				
DIST. PARZIALI PROGETTO	258,77	260,48	260,46	260,38	260,32			
QUOTE PROGETTO INF.	2,58	1,33	4,09	3,00				
DIST. PARZ. PROG. INF.								



SCAVI E BONIFICHE	
SCOTICO	10,293 m
BONIFICA	5,146 m ²
RILEVATI	
RIEMPIMENTO	0,324 m ²
RILEVATO	10,831 m ²
TERRENO VEGETALE	19,501 m
SOVRASTRUTTURA STRADALE	
STRATO DI USURA	6,500 m
STRATO DI BINDER	6,500 m
STRATO DI BASE	6,500 m
STRATO DI SOTTOFONDO TRATTATO	1,389 m ²
MANUFATTI	
CORDOLO	0,036 m ²

SEZIONE N.: 5
 QT. PROGETTO: 260,828
 DIST. PROG.: 46,54
 DIST. PREC.: 6,54
 DIST. SUCC.: 16,50

SCALA 1:200

QT. RIF. 244,000

QUOTE TERRENO	259,13		259,26		259,29		259,33	
DIST. PARZIALI TERRENO	13,24		7,33		13,49			
QUOTE PROGETTO	261,17		260,99		260,77			
DIST. PARZIALI PROGETTO	17,90		1,60		3,00			
QUOTE PROGETTO INF.			259,26		260,41			
DIST. PARZ. PROG. INF.			1,88		3,00			

p=2.00%

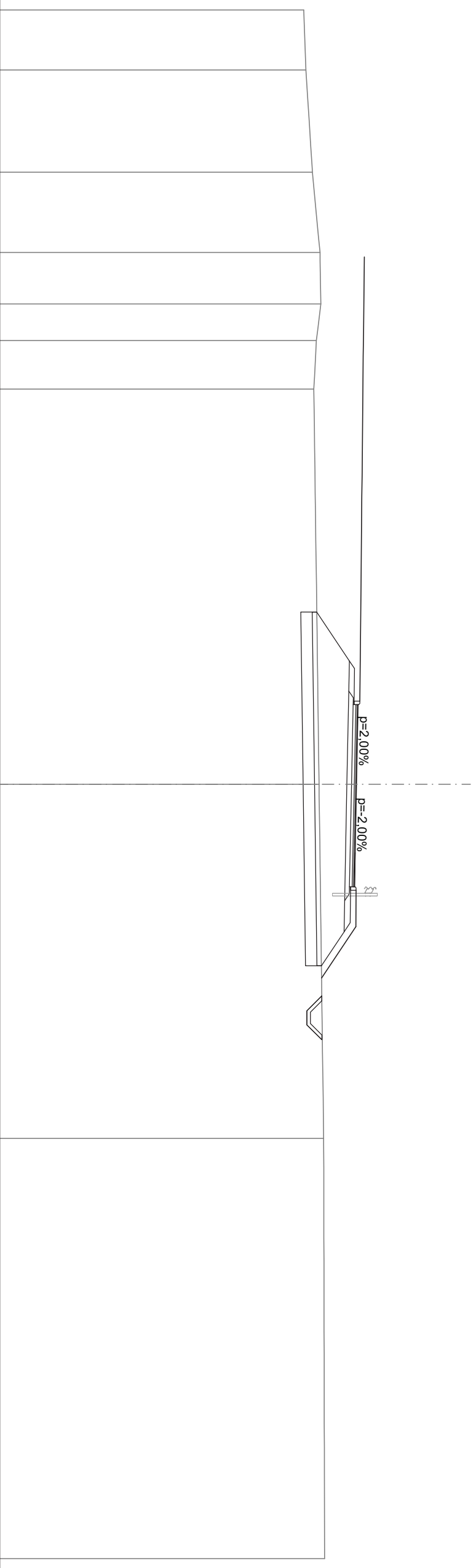
SCAVIE BONIFICHE	
STERRO	0,852 m ²
SCOTICO	15,537 m ²
BONIFICA	7,768 m ²
RILEVATI	
RIEMPIMENTO	0,689 m ²
TERRENO VEGETALE	16,629 m ²
SOVRASTRUTTURA STRADALE	23,808 m ²
STRATO DI USURA	8,000 m ²
STRATO DI BINDER	8,000 m ²
STRATO DI BASE	8,000 m ²
STRATO DI SOTTOFONDO TRATTATO	1,780 m ²
MANUFATTI	
CANALETTA	0,328 m ²
CORDOLO	0,072 m ²

SEZIONE N.: 6
 QT. PROGETTO: 260,669
 DIST. PROG.: 63,04
 DIST. PREC.: 16,50
 DIST. SUCC.: 9,10

SCALA 1:200

QT. RIF. 245,000

QUOTE TERRENO	258,45	258,73	259,07	259,10	258,91	258,80		258,92	260,36	260,33	260,25	260,54	260,15	260,12	259,13	259,15	258,50	258,50	259,15
DIST. PARZIALI TERRENO	4,49	3,52	2,26	1,60	2,13		17,36	1,60	3,50	3,00	1,50	1,60	2,25						
QUOTE PROGETTO	261,01																		
DIST. PARZIALI PROGETTO	17,90																		
QUOTE PROGETTO INF.																			
DIST. PARZ. PROG. INF.	2,15	1,33	4,09	4,50	0,61	1,38	1,49	1,32	0,65	0,62	0,65								



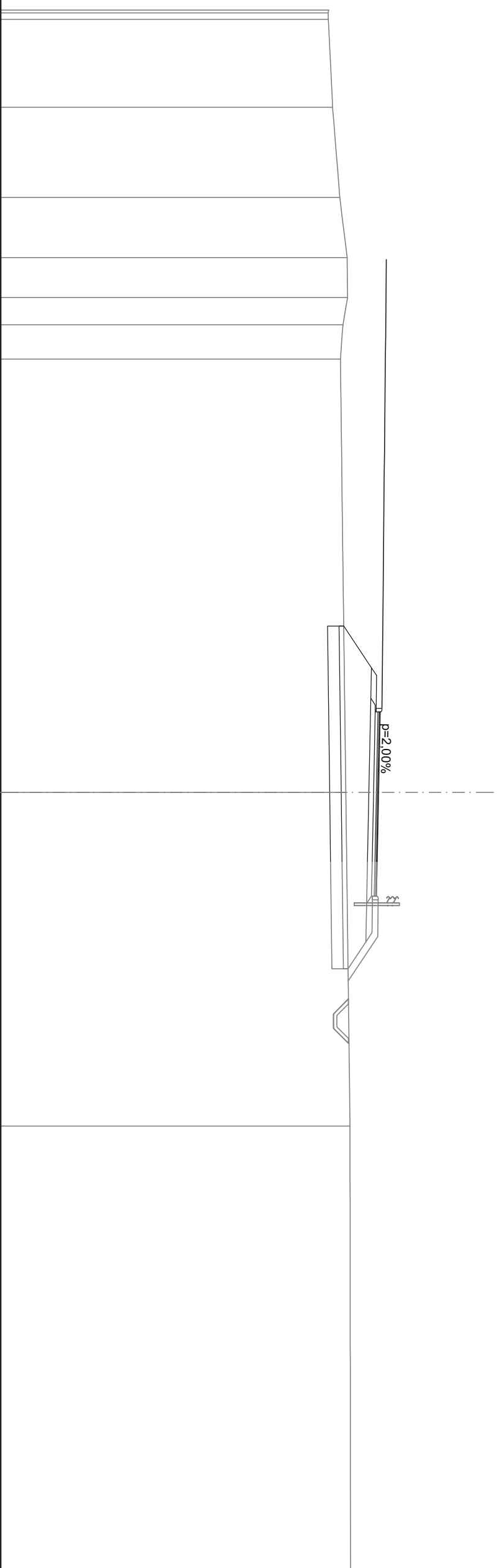
SCAVI E BONIFICHE	
SCOTICO	10.222 m
BONIFICA	5.111 m ²
RILEVATI	
RIEMPIMENTO	0.324 m ²
RILEVATO	9.851 m ²
TERRENO VEGETALE	19.501 m
SOVRASTRUTTURA STRADALE	
STRATO DI USURA	6.500 m
STRATO DI BINDER	6.500 m
STRATO DI BASE	3.000 m
STRATO DI SOTTOFONDO TRATTATO	1.389 m ²
MANUFATTI	
CORDOLO	0.036 m ²

SEZIONE N.: 7
 QT. PROGETTO: 260,436
 DIST. PROG.: 72,14
 DIST. PREC.: 9,10
 DIST. SUCC.: 7,86

SCALA 1:200

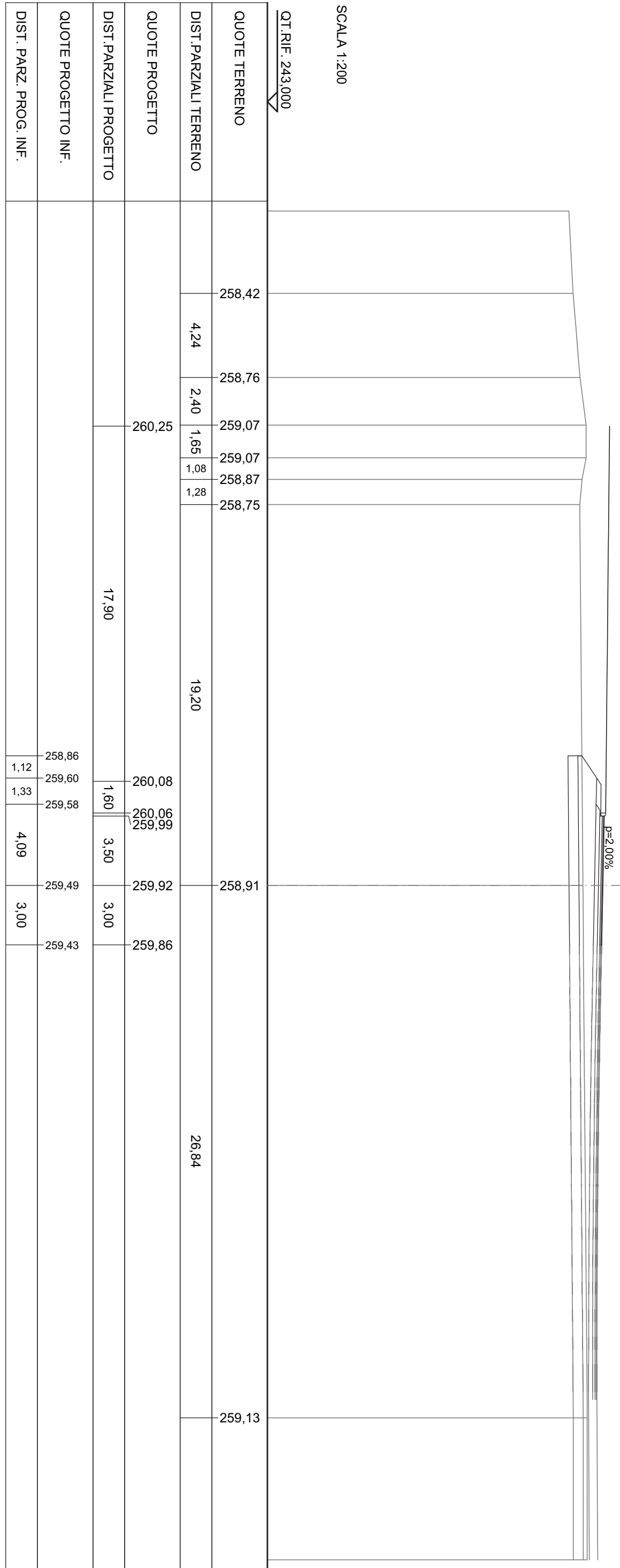
QT. RIF. 244,000

QUOTE TERRENO	258,44				258,75				259,07				259,09				258,89				258,78																			
DIST. PARZIALI TERRENO	3,92				2,62				1,73				1,19				1,49																							
QUOTE PROGETTO	260,78								17,90								18,83								259,01								259,19							
DIST. PARZIALI PROGETTO	1,60								3,50								3,00								3,00															
QUOTE PROGETTO INF.	258,92				260,12				260,10				260,58				260,51				260,44				260,38															
DIST. PARZ. PROG. INF.	1,80				1,33				4,09				3,00																											



SCAVI BONIFICHE	
SCOTICO	9.536 m
BONIFICA	4.768 m ²
RILEVATI	
RIEMPIMENTO	0.324 m ²
RILEVATO	5.620 m ²
TERRENO VEGETALE	19.501 m
SOVRASTRUTTURA STRADALE	
STRATO DI USURA	6.500 m
STRATO DI BINDER	6.500 m
STRATO DI SOTTOFONDO TRATTATO	6.500 m
MANUFATTI	1.389 m ²
CORDOLO	0.036 m ²

SEZIONE N.: 9
 QT. PROGETTO: 259,915
 DIST. PROG.: 85,92
 DIST. PREC.: 5,92
 DIST. SUCC.: 11,90



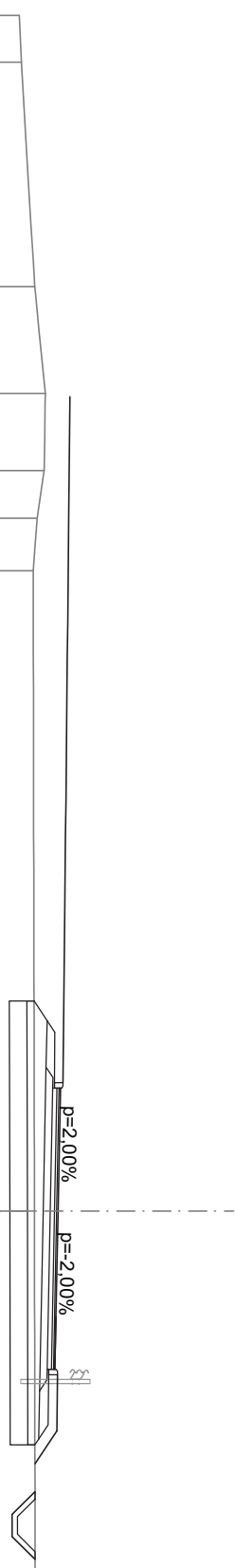
SCAVI E BONIFICHE	
STERRO	0.832 m ²
SCOTICO	12.621 m ²
BONIFICA	6.310 m ²
RILEVATI	
RIEMPIMENTO	0.689 m ²
TERRENO VEGETALE	2.956 m ²
SOVRASTRUTTURA STRADALE	22.227 m
STRATO DI USURA	8.000 m
STRATO DI BINDER	8.000 m
STRATO DI BASE	8.000 m
STRATO DI SOTTOFONDO TRATTATO	1.780 m ²
MANUFATTI	
CANALETTA	0.328 m ²
CORDOLO	0.072 m ²

SEZIONE N.: 10
 QT. PROGETTO: 259,439
 DIST. PROG.: 97,82
 DIST. PREC.: 11,90
 DIST. SUCC.: 5,20

SCALA 1:200

QT. RIF. 244,000

QUOTE TERRENO	DIST. PARZIALI TERRENO		QUOTE PROGETTO	DIST. PARZIALI PROGETTO	QUOTE PROGETTO INF.	DIST. PARZ. PROG. INF.
258,39	6,38		259,78	17,90	259,76	1,33
258,78	3,04				259,13	4,09
259,08	2,19				259,10	4,50
259,05	1,35				259,02	
258,84	1,50				259,13	0,61
258,73					258,92	1,38
					258,89	1,33
					258,78	0,65
			258,78	0,62		
			258,13	0,65		
			258,78			
			259,60	1,60		
			259,58	3,50		
			259,51	3,00		
			259,44	1,50		
258,77			259,38	1,60		
			259,31	0,94		
			259,41			
			258,78			
			14,86			
			258,80			



SCAVIE BONIFICHE	
STERRO	0,855 m ²
SCOTICO	12,247 m
BONIFICA	6,123 m ²
RILEVATI	
RIEMPIMENTO	0,689 m ²
TERRENO VEGETALE	1,406 m ²
SOVRASTRUTTURA STRADALE	22,039 m
STRATO DI USURA	8,000 m
STRATO DI BINDER	8,000 m
STRATO DI BASE	8,000 m
STRATO DI SOTTOFONDO TRATTATO	1,780 m ²
MANUFATTI	
CANALETTA	0,328 m ²
CORDOLO	0,072 m ²


SEZIONE N.: 11
 QT. PROGETTO: 259,246
 DIST. PROG.: 103,02
 DIST. PREC.: 5,20
 DIST. SUCC.: 15,41

SCALA 1:200

QT. RIF. 244,000

QUOTE TERRENO	258,79	259,08	259,03	258,83	258,72		258,70	258,69
DIST. PARZIALI TERRENO	3,83	2,86	1,68	1,77		16,98		
QUOTE PROGETTO	259,58							
DIST. PARZIALI PROGETTO	17,90							
QUOTE PROGETTO INF.								
DIST. PARZ. PROG. INF.								

258,71	258,93	258,91	258,82	259,06	258,72	258,70	258,69	258,70	258,05	258,05	258,70
1,33	4,09	4,50	0,61	1,38	1,33	0,65	0,62	0,65			



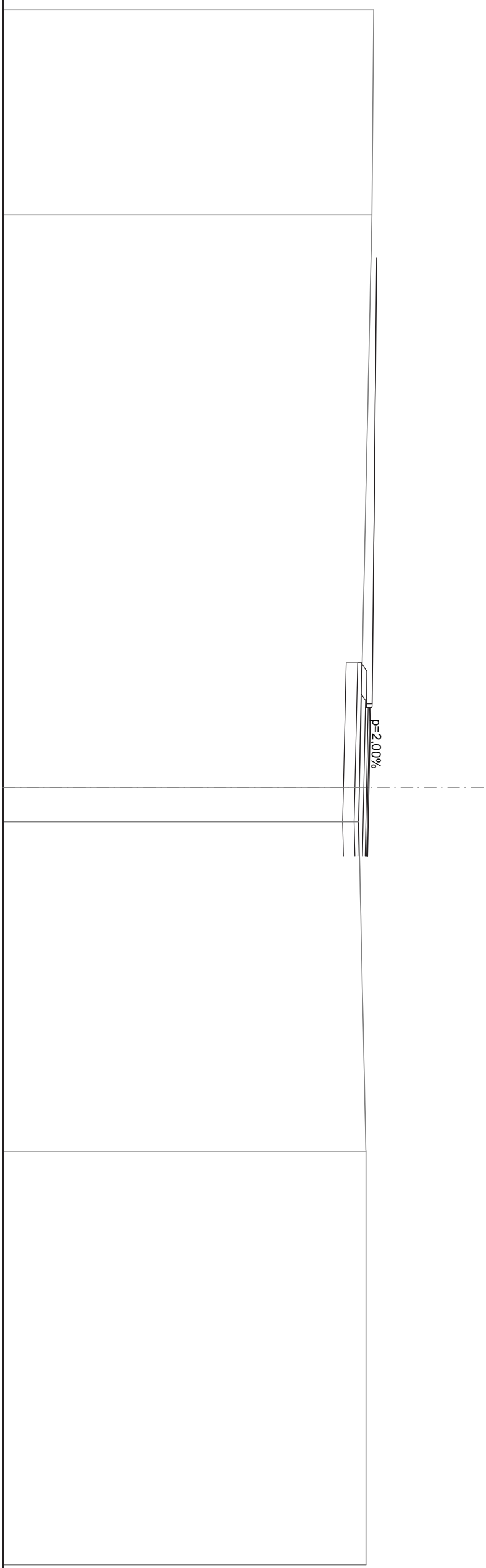
SCAVI E BONIFICHE	
STERRO	0,152 m ²
SCOTICO	8,448 m
BONIFICA	4,223 m ²
RILEVATI	
RIEMPIMENTO	0,324 m ²
TERRENO VEGETALE	19,501 m
SOVRASTRUTTURA STRADALE	
STRATO DI USURA	6,500 m
STRATO DI BINDER	6,500 m
STRATO DI BASE	6,500 m
STRATO DI SOTTOFONDO TRATTATO	1,389 m ²
MANUFATTI	
CORDOLO	0,036 m ²

SEZIONE N.: 12
 QT. PROGETTO: 258,983
 DIST. PROG.: 118,42
 DIST. PREC.: 15,41
 DIST. SUCC.: 11,57

SCALA 1:200

QT. RIF. 243,000

QUOTE TERRENO	259,12							
DIST. PARZIALI TERRENO	25,04							
QUOTE PROGETTO	259,32							
DIST. PARZIALI PROGETTO	17,90							
QUOTE PROGETTO INF.	258,69 258,67 258,64		1,60		3,50		3,00	
DIST. PARZ. PROG. INF.	1,33		4,09		3,00			



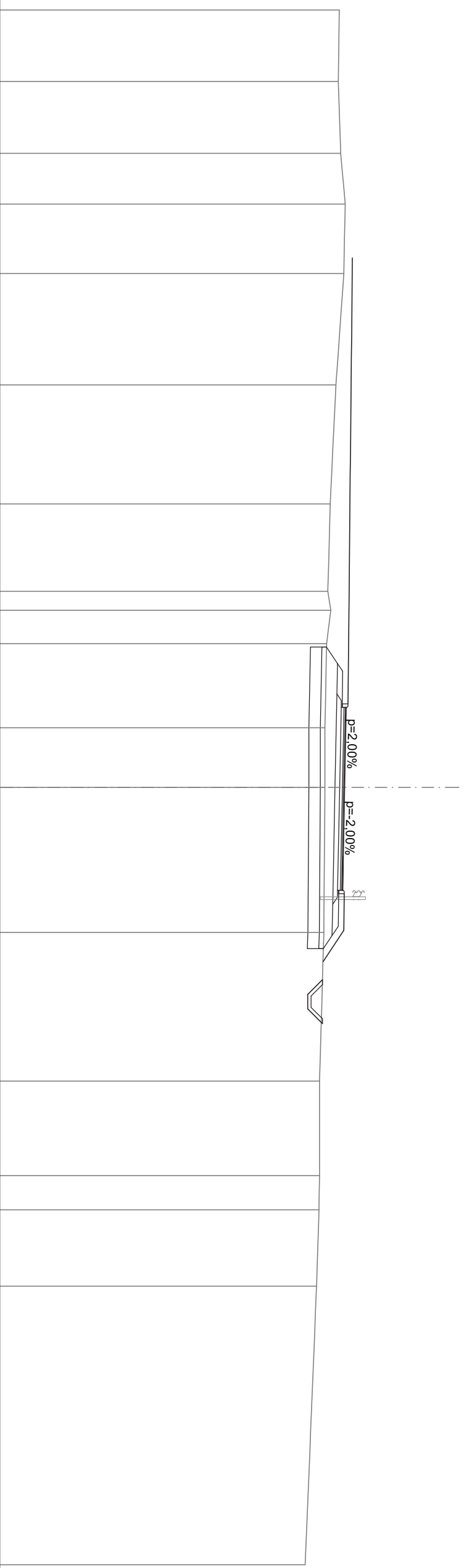
SCAVI E BONIFICHE	
STERRO	0,776 m ²
SCOTICO	13,194 m
BONIFICA	6,596 m ²
RILEVATI	
RIEMPIMENTO	0,689 m ²
TERRENO VEGETALE	5,493 m ²
SOVRASTRUTTURA STRADALE	22,748 m
STRATO DI USURA	8,000 m
STRATO DI BINDER	8,000 m
STRATO DI BASE	8,000 m
STRATO DI SOTTOFONDO TRATTATO	1,780 m ²
MANUFATTI	
CANALETTA	0,328 m ²
CORDOLO	0,072 m ²

SEZIONE N.: 13
 QT. PROGETTO: 259,098
 DIST. PROG.: 129,99
 DIST. PREC.: 11,57
 DIST. SUCC.: 14,29

SCALA 1:200

QT. RIF. 244,000

QUOTE TERRENO	258,82	258,93	259,12	259,06	258,72	258,47	258,36	258,49	258,31	258,24	258,23	258,19	258,00	258,00	257,98	257,87
DIST. PARZIALI TERRENO	3,14	2,23	3,03	4,87	5,21	3,83	0,83	1,46	3,68	2,61	6,34	6,50	4,14	1,50	3,34	
QUOTE PROGETTO	259,44															
DIST. PARZIALI PROGETTO	17,90															
QUOTE PROGETTO INF.	258,31	258,79	258,76	258,68	258,79	258,58	258,55	258,17	258,13	257,48	257,48	258,13				
DIST. PARZ. PROG. INF.	0,72	1,33	4,09	4,50	0,61	1,38	0,57	1,36	0,65	0,62	0,65					



SCAVI E BONIFICHE	
STERRO	0,795 m ²
SCOTICO	15,620 m
BONIFICA	7,809 m ²
RILEVATI	
RIEMPIMENTO	0,689 m ²
RILEVATO	17,007 m ²
TERRENO VEGETALE	24,314 m
SOVRASTRUTTURA STRADALE	
STRATO DI USURA	8,000 m
STRATO DI BINDER	8,000 m
STRATO DI BASE	8,000 m
STRATO DI SOTTOFONDO TRATTATO	1,780 m ²
MANUFATTI	
CANALETTA	0,328 m ²
CORDOLO	0,072 m ²

SEZIONE N.: 14
 QT. PROGETTO: 259,584
 DIST. PROG.: 144,28
 DIST. PREC.: 14,29

SCALA 1:200

QT. RIF. 244,000

QUOTE TERRENO	258,78	258,89	259,09	259,07	258,75	258,44	258,28	258,24	258,46	258,11	258,00	258,00	257,93	259,52	259,45	259,55	257,77	257,71	257,67	
DIST. PARZIALI TERRENO	1,49	1,19	1,74	2,62	3,92	3,14	0,95	1,08	2,14	3,08	1,91	3,91	12,20	1,50	1,60	2,67	1,26			
QUOTE PROGETTO	259,92																			
DIST. PARZIALI PROGETTO	17,90																			
QUOTE PROGETTO INF.	258,05	259,27	259,25	259,16	259,27	259,06	259,03	257,78	257,75	257,10	257,10	257,75								
DIST. PARZ. PROG. INF.	1,83	1,33	4,09	4,50	0,61	1,38	1,88	1,35	0,65	0,62	0,65									

