



**anas**

***Direzione Progettazione e Realizzazione Lavori***

Collegamento tra l'A4 (Torino–Milano) in località  
Santhià, Biella, Gattinara e l'A26 (Genova Voltri–Gravellona)  
in località Ghemme. Lotto 1

**PROGETTO DEFINITIVO**

COO.

**PROGETTAZIONE: ANAS - DIREZIONE PROGETTAZIONE E REALIZZAZIONE LAVORI**

**I PROGETTISTI:**

*ing. Vincenzo Marzi*

*Ordine Ing. di Bari n.3594*

*ing. Achille Deviatorranceschi*

*Ordine Ing. di Roma n.19116*

**IL GEOLOGO:**

*geol. Serena Majetta*

*Ordine Geol. del Lazio n.928*

**RESPONSABILE DEL SIA**

*arch. Giovanni Magarò*

*Ordine Arch. di Roma n.16183*

**IL COORDINATORE PER LA SICUREZZA IN FASE DI PROGETTAZIONE**

*geom. Fabio Quondam*

**VISTO: IL RESPONSABILE DEL PROCEDIMENTO :**

*ing. Nicolò Caneppa*

PROTOCOLLO	DATA

**PROGETTO STRADALE**

Svincoli e viabilità secondarie

Svincolo di Gattinara

Sezioni trasversali rampe di svincolo

CODICE PROGETTO		NOME FILE	REVISIONE	SCALA:	
PROGETTO	LIV. PROG.	N. PROG.			
DPT007	D	1701	A	1:200	
C					
B					
A	EMISSIONE				
REV.	DESCRIZIONE	DATA	REDATTO	VERIFICATO	APPROVATO

**RAMPA BIDIREZIONALE**

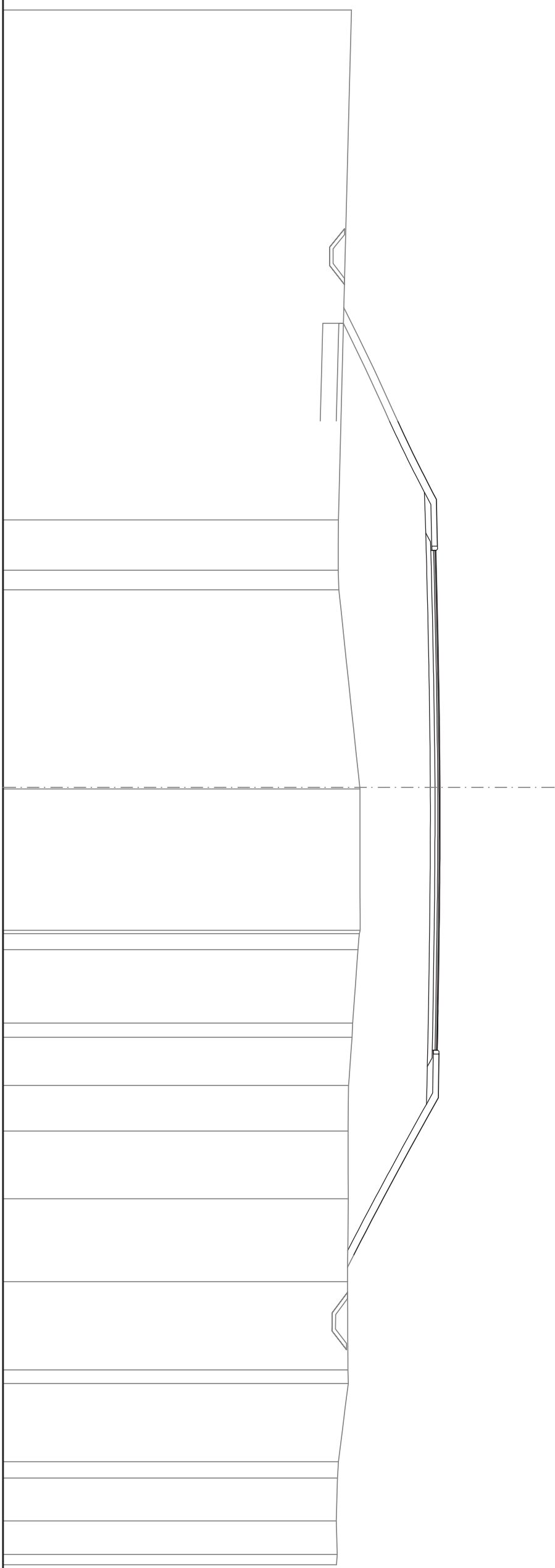
RILEVATI	
RIEMPIMENTO	0,905 m <sup>2</sup>
RILEVATO	110,255 m <sup>2</sup>
TERRENO VEGETALE	15,598 m
SOVRASTRUTTURA STRADALE	
STRATO DI USURA	21,856 m
STRATO DI BINDER	21,856 m
STRATO DI BASE	21,856 m
STRATO DI SOTTOFONDO TRATTATO	4,591 m <sup>2</sup>
MANUFATTI	
CORDOLO	0,086 m <sup>2</sup>

SEZIONE N.: 1  
 QT. PROGETTO: 250,095  
 DIST. PROG.: 3,01  
 DIST. SUCC.: 16,99

SCALA 1:200

QT. RIF. 231,000

QUOTE TERRENO	DIST. PARZIALI TERRENO	QUOTE PROGETTO	DIST. PARZIALI PROGETTO	QUOTE PROGETTO INF.	DIST. PARZ. PROG. INF.
245,66	2,20	248,24	0,56	247,88	0,56
		248,75		248,14	
		248,91	0,83	248,39	0,83
		249,33	0,80	248,55	0,79
		249,78	0,89	248,97	0,97
		249,94	1,15	249,41	1,07
		249,96	0,71	249,45	1,20
		249,98	1,29	249,48	1,29
		249,93	1,17	249,51	0,85
		249,96	1,18	249,54	1,50
		249,96	1,08	249,56	1,08
		249,99	0,76	249,59	0,76
		250,01	1,38	249,61	1,38
		250,03	1,08	249,63	1,08
		250,05	0,61	249,65	0,61
		250,07	1,12	249,66	1,12
		250,08	1,06	249,67	1,06
		250,09	0,95	249,67	0,95
		250,09	1,11	249,68	1,11
		250,09	1,30	249,67	1,30
		250,09	1,07	249,66	1,07
		250,08	1,24	249,65	1,24
		250,08	1,26	249,63	1,26
		250,05	1,27	249,61	1,27
		250,03	1,41	249,59	1,41
		250,01	0,92	249,57	0,72
		250,01	1,12	249,94	1,45
		249,99	0,78	249,54	0,71
		250,05	0,79	249,11	0,77
		250,03	1,13	248,69	1,13
		250,02	0,97	248,43	0,97
		249,58	0,97	247,82	0,97
		249,05		247,30	
		248,79		247,02	
		248,18		246,76	
		247,66		246,49	
		247,12	0,60	246,06	
		246,63			
		246,32			
		246,05			
		246,05	3,86		
		246,07	0,56		
		246,09			
		246,09	3,42		
		245,65	0,71		
		245,61	1,87		
		245,56			



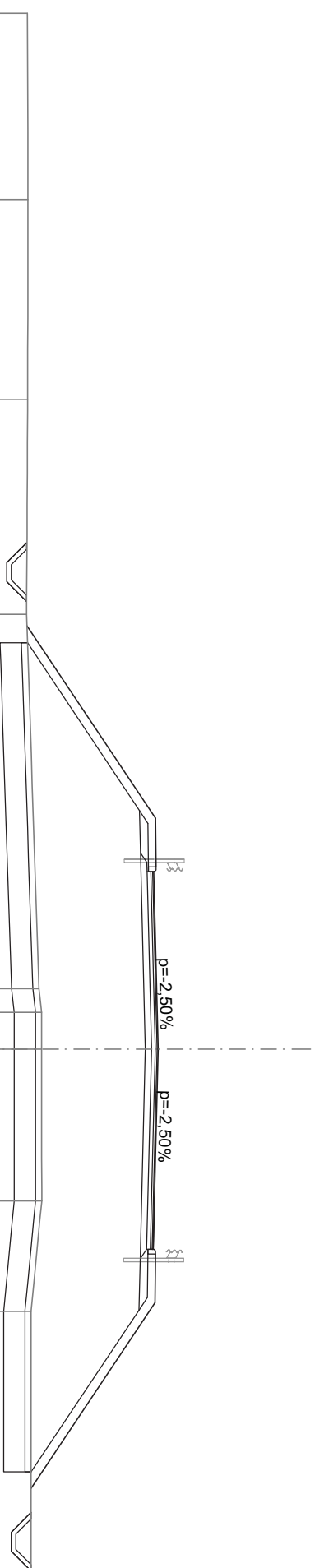
SCAVI E BONIFICHE	
STERRO	1.666 m <sup>2</sup>
SCOTICO	27.236 m
BONIFICA	19.046 m <sup>2</sup>
RILEVATI	
RIEMPIMENTO	0.811 m <sup>2</sup>
TERRENO VEGETALE	74.852 m <sup>2</sup>
SOVRASTRUTTURA STRADALE	18.124 m
STRATO DI USURA	12.402 m
STRATO DI BINDER	12.402 m
STRATO DI BASE	12.402 m
STRATO DI SOTTOFONDO TRATTATO	2.603 m <sup>2</sup>
MANUFATTI	
CANALETTA	0.657 m <sup>2</sup>
CORDOLO	0.072 m <sup>2</sup>

SEZIONE N.: 2  
 QT. PROGETTO: 250,170  
 DIST. PROG.: 20,00  
 DIST. PREC.: 16,99  
 DIST. SUCC.: 20,92

SCALA 1:200

QT. RIF. 233,000

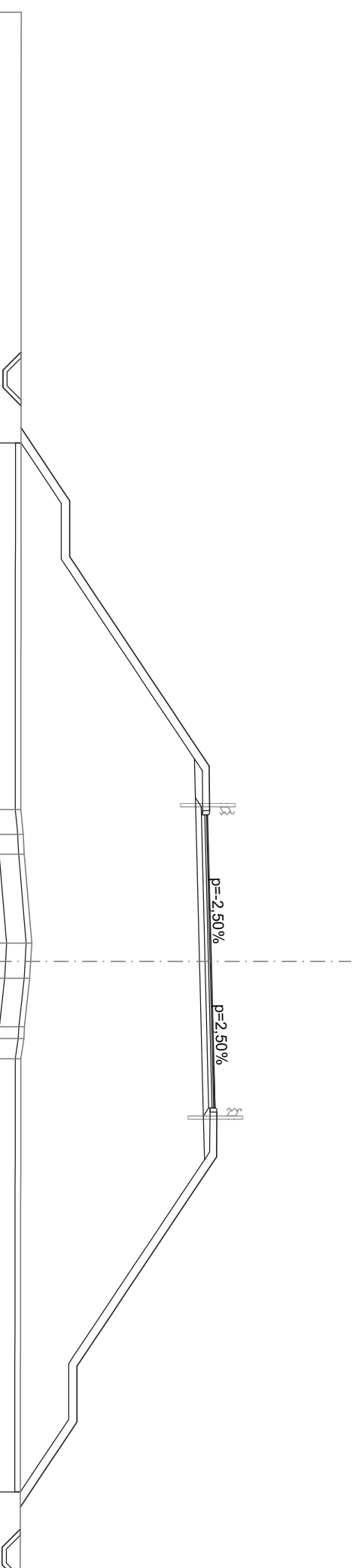
QUOTE TERRENO	245,90		245,89		245,85		245,88		249,55		249,59		246,00		246,00
DIST. PARZIALI TERRENO	6,57		7,05		12,28		5,50		1,39		6,44		5,30		1,33
QUOTE PROGETTO															
DIST. PARZIALI PROGETTO					6,32		5,50		1,60		5,83		6,09		1,33
QUOTE PROGETTO INF.															
DIST. PARZ. PROG. INF.															





SCAVI E BONIFICHE	
STERRO	1.655 m <sup>2</sup>
SCOTICO	37.612 m
BONIFICA	26.302 m <sup>2</sup>
RILEVATI	
RIEMPIMENTO	0.720 m <sup>2</sup>
TERRENO VEGETALE	157.973 m <sup>2</sup>
SOVRASTRUTTURA STRADALE	32.030 m
STRATO DI USURA	10.500 m
STRATO DI BINDER	10.500 m
STRATO DI BASE	10.500 m
STRATO DI SOTTOFONDO TRATTATO	2.220 m <sup>2</sup>
MANUFATTI	
CANALETTA	0.657 m <sup>2</sup>
CORDOLO	0.072 m <sup>2</sup>

SEZIONE N.: 4  
 QT. PROGETTO: 252,823  
 DIST. PROG.: 61,90  
 DIST. PREC.: 20,98  
 DIST. SUCC.: 20,98



SCALA 1:200

QT. RIF. 234,000

QUOTE TERRENO					246,00	246,09	246,12		246,39	246,35	246,32		246,13	246,00		
DIST. PARZIALI TERRENO					0,89	0,71		3,19	0,66	0,60	1,73		0,72			
QUOTE PROGETTO		246,01	247,75	247,75	252,75	252,77	254,19	252,82	252,92	252,91	253,03	253,01	248,01	248,01	245,98	
DIST. PARZIALI PROGETTO		2,61	2,00	2,00	7,50	1,60	5,25	3,75	1,50	1,60	7,50	2,00	3,05			
QUOTE PROGETTO INF.					246,01	247,45	247,45	252,22	252,26	252,40	252,73	252,54	252,58	247,71	247,71	245,98
DIST. PARZ. PROG. INF.		0,65	0,62	0,65	1,33	2,17	2,00	7,15	1,39	5,86	5,25	1,57	7,30	2,00	2,60	1,33
		245,36	245,36	246,01	246,01	247,45	247,45	252,22	252,26	252,40	252,73	252,54	252,58	247,71	247,71	245,98
		0,65	0,62	0,65	1,33	2,17	2,00	7,15	1,39	5,86	5,25	1,57	7,30	2,00	2,60	1,33
		245,36	245,36	246,01	246,01	247,45	247,45	252,22	252,26	252,40	252,73	252,54	252,58	247,71	247,71	245,98
		0,65	0,62	0,65	1,33	2,17	2,00	7,15	1,39	5,86	5,25	1,57	7,30	2,00	2,60	1,33
		245,36	245,36	246,01	246,01	247,45	247,45	252,22	252,26	252,40	252,73	252,54	252,58	247,71	247,71	245,98
		0,65	0,62	0,65	1,33	2,17	2,00	7,15	1,39	5,86	5,25	1,57	7,30	2,00	2,60	1,33
		245,36	245,36	246,01	246,01	247,45	247,45	252,22	252,26	252,40	252,73	252,54	252,58	247,71	247,71	245,98
		0,65	0,62	0,65	1,33	2,17	2,00	7,15	1,39	5,86	5,25	1,57	7,30	2,00	2,60	1,33
		245,36	245,36	246,01	246,01	247,45	247,45	252,22	252,26	252,40	252,73	252,54	252,58	247,71	247,71	245,98
		0,65	0,62	0,65	1,33	2,17	2,00	7,15	1,39	5,86	5,25	1,57	7,30	2,00	2,60	1,33
		245,36	245,36	246,01	246,01	247,45	247,45	252,22	252,26	252,40	252,73	252,54	252,58	247,71	247,71	245,98

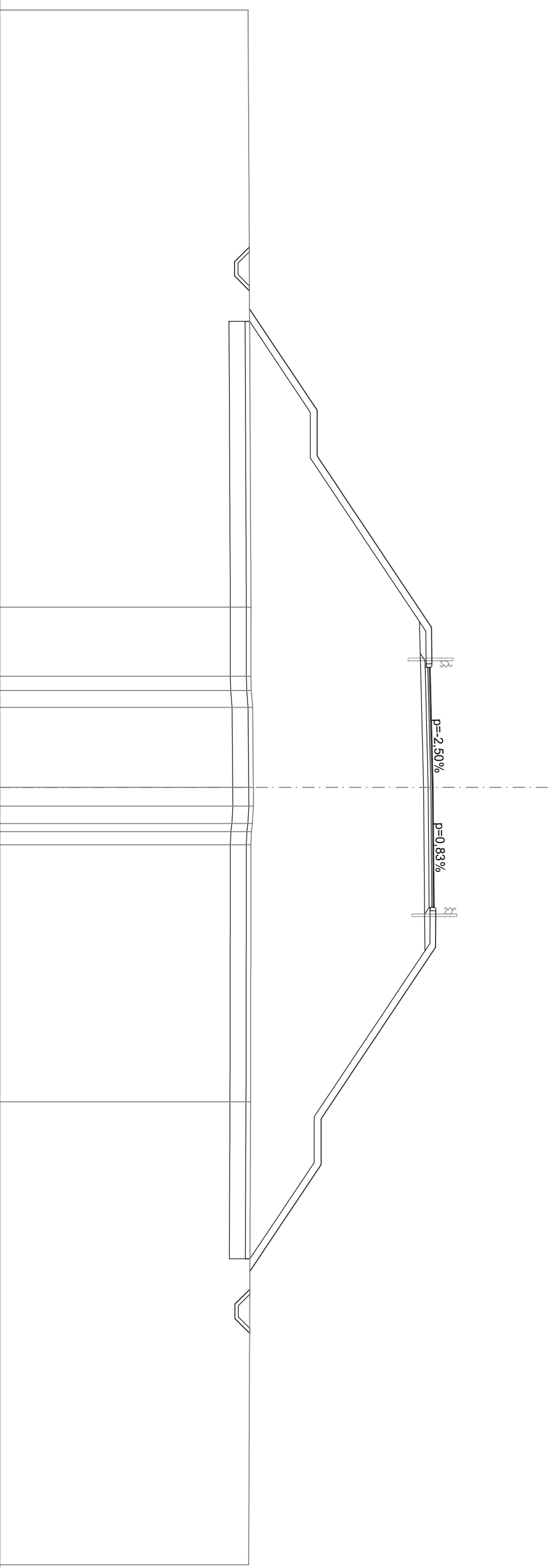
SCAVIE BONIFICHE	
STERRO	1.640 m <sup>2</sup>
SCOTICO	41.008 m
BONIFICA	28.701 m <sup>2</sup>
RILEVATI	
RIEMPIMENTO	0.749 m <sup>2</sup>
RILEVATO	203.108 m <sup>2</sup>
TERRENO VEGETALE	36.157 m
SOVRASTRUTTURA STRADALE	
STRATO DI USURA	10.500 m
STRATO DI BINDER	10.500 m
STRATO DI BASE	10.500 m
STRATO DI SOTTOFONDO TRATTATO	2.221 m <sup>2</sup>
MANUFATTI	
CANALETTA	0.657 m <sup>2</sup>
CORDOLO	0.072 m <sup>2</sup>

SEZIONE N.: 5  
 QT. PROGETTO: 253,967  
 DIST. PROG.: 82,87  
 DIST. PREC.: 20,98  
 DIST. SUCC.: 16,68

SCALA 1:200

QT. RIF. 235,000

QUOTE TERRENO																		
DIST. PARZIALI TERRENO																		
QUOTE PROGETTO																		
DIST. PARZIALI PROGETTO	4,43	2,00	7,50	1,60	5,25	3,75	1,50	1,60	7,50	2,00	4,67							
QUOTE PROGETTO INF.	245,94	248,89	248,89	246,00	253,89	253,91	253,97	254,00	253,97	249,07	249,07	245,95						
DIST. PARZ. PROG. INF.	0,65	0,62	0,65	1,33	3,97	2,00	7,15	1,39	5,86	5,25	1,61	7,25	2,00	4,22	1,33	0,65	0,62	0,65



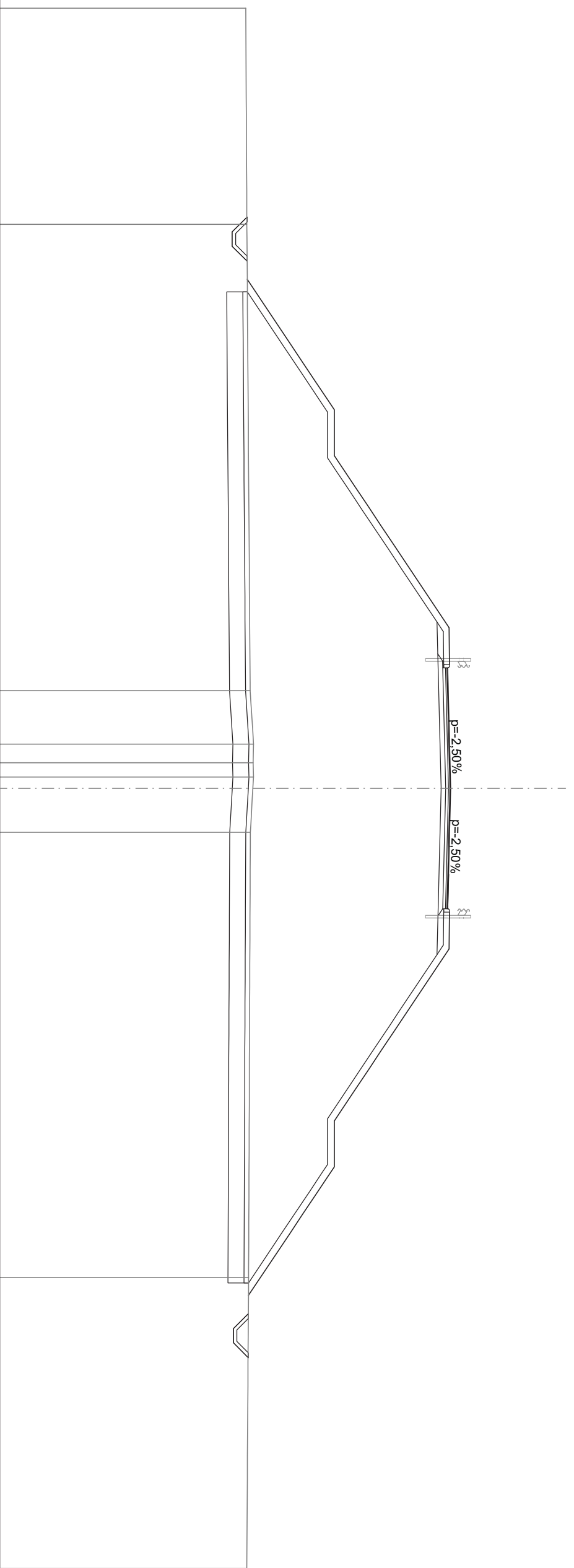
SCAVI E BONIFICHE	
STERRO	1.632 m <sup>2</sup>
SCOTICO	43.203 m
BONIFICA	30.235 m <sup>2</sup>
RILEVATI	
RIEMPIMENTO	0.811 m <sup>2</sup>
RILEVATO	233.171 m <sup>2</sup>
TERRENO VEGETALE	38.796 m
SOVRASTRUTTURA STRADALE	
STRATO DI USURA	10.500 m
STRATO DI BINDER	10.500 m
STRATO DI BASE	10.500 m
STRATO DI SOTTOFONDO TRATTATO	2.222 m <sup>2</sup>
MANUFATTI	
CANALETTA	0.657 m <sup>2</sup>
CORDOLO	0.072 m <sup>2</sup>

SEZIONE N.: 6  
 QT. PROGETTO: 254,667  
 DIST. PROG.: 99,55  
 DIST. PREC.: 16,68  
 DIST. SUCC.: 0,01

SCALA 1:200

QT. RIF. 235,000

QUOTE TERRENO	245,78																			
DIST. PARZIALI TERRENO	20,32																			
QUOTE PROGETTO	245,80																			
DIST. PARZIALI PROGETTO	5,69	2,00	7,50	1,60	5,25	3,75	1,50	1,60	7,50	2,00	5,61									
QUOTE PROGETTO INF.	245,80	245,15	245,15	245,80	245,81	249,29	249,29	254,07	254,10	254,25	254,32	254,11	254,07	249,29	249,29	245,86	245,85	245,20	245,20	245,85
DIST. PARZ. PROG. INF.	0,65	0,62	0,65	1,34	5,23	2,00	7,15	1,39	5,86	5,25	1,69	7,15	2,00	5,15	1,34	0,65	0,62	0,65		

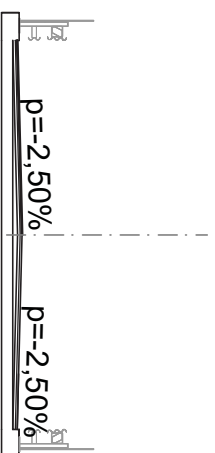




SOVRASTRUTTURA STRADALE  
 STRATO DI USURA  
 STRATO DI BINDER

10,500 m  
 10,500 m

SEZIONE N.: 7  
 QT. PROGETTO: 254,667  
 DIST. PROG.: 99,56  
 DIST. PREC.: 0,01  
 DIST. SUCC.: 20,44



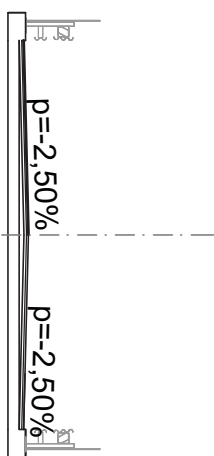
SCALA 1:200

QT. RIF. 233,000

QUOTE TERRENO	245,78		245,93	246,08	246,06	246,08	246,05	245,94	245,54	245,86
DIST. PARZIALI TERRENO	20,34		2,33	0,03	0,03	0,03	1,91			
QUOTE PROGETTO			254,54	5,25	5,25	19,40	254,67	5,25	254,54	
DIST. PARZIALI PROGETTO										
QUOTE PROGETTO INF.										
DIST. PARZ. PROG. INF.										

SOVRASTRUTTURA STRADALE	10.500 m
STRATO DI USURA	10.500 m
STRATO DI BINDER	10.500 m

SEZIONE N.: 8  
 QT. PROGETTO: 255,273  
 DIST. PROG.: 120,00  
 DIST. PREC.: 20,44  
 DIST. SUCC.: 20,00



SCALA 1:200

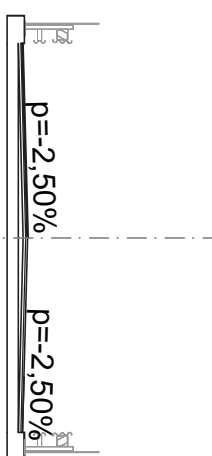
QT. RIF. 233,000

QUOTE TERRENO	245,82 245,83			245,75 245,78			245,83 245,82		
DIST. PARZIALI TERRENO	3,20			0,85			1,65		
QUOTE PROGETTO	255,14			255,27			255,14		
DIST. PARZIALI PROGETTO	5,25			5,25			5,25		
QUOTE PROGETTO INF.									
DIST. PARZ. PROG. INF.									

SOVRASTRUTTURA STRADALE  
 STRATO DI USURA  
 STRATO DI BINDER

10,500 m  
 10,500 m

SEZIONE N.: 9  
 QT. PROGETTO: 255,595  
 DIST. PROG.: 140,00  
 DIST. PREC.: 20,00  
 DIST. SUCC.: 20,00



SCALA 1:200

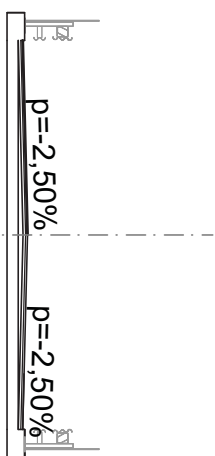
QT. RIF. 233,000

QUOTE TERRENO	245,38		245,58	245,60	245,58	245,58	245,58	245,58
DIST. PARZIALI TERRENO	12,40	0,69	0,93	2,74	1,81			
QUOTE PROGETTO	255,46		255,60	255,60	255,60	255,60	255,60	255,46
DIST. PARZIALI PROGETTO	5,25	5,25						
QUOTE PROGETTO INF.								
DIST. PARZ. PROG. INF.								

SOVRASTRUTTURA STRADALE  
 STRATO DI USURA  
 STRATO DI BINDER

10.500 m  
 10.500 m

SEZIONE N.: 10  
 QT. PROGETTO: 255,651  
 DIST. PROG.: 160,00  
 DIST. PREC.: 20,00  
 DIST. SUCC.: 18,55



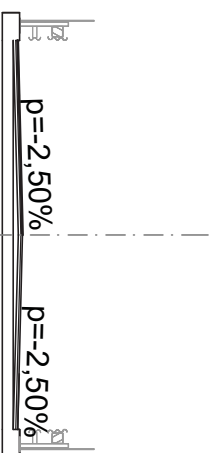
SCALA 1:200

QT. RIF. 233,000

QUOTE TERRENO	245,05		245,33		245,37		245,32		245,32		245,33		245,26	
DIST. PARZIALI TERRENO	17,00		1,46		1,97		1,73		8,95					
QUOTE PROGETTO	255,52		255,65		255,65		255,52							
DIST. PARZIALI PROGETTO	5,25		5,25		8,95									
QUOTE PROGETTO INF.														
DIST. PARZ. PROG. INF.														

SOVRASTRUTTURA STRADALE	10.500 m
STRATO DI USURA	10.500 m
STRATO DI BINDER	10.500 m

SEZIONE N.: 11  
 QT. PROGETTO: 255,465  
 DIST. PROG.: 178,55  
 DIST. PREC.: 18,55  
 DIST. SUCC.: 0,01



SCALA 1:200

QT. RIF. 233,000

QUOTE TERRENO	244,90		245,09	245,16	245,09	245,09		244,99
DIST. PARZIALI TERRENO	12,10		2,17	2,34	1,65		13,35	
QUOTE PROGETTO		255,33						255,33
DIST. PARZIALI PROGETTO		5,25		5,25				
QUOTE PROGETTO INF.								
DIST. PARZ. PROG. INF.								

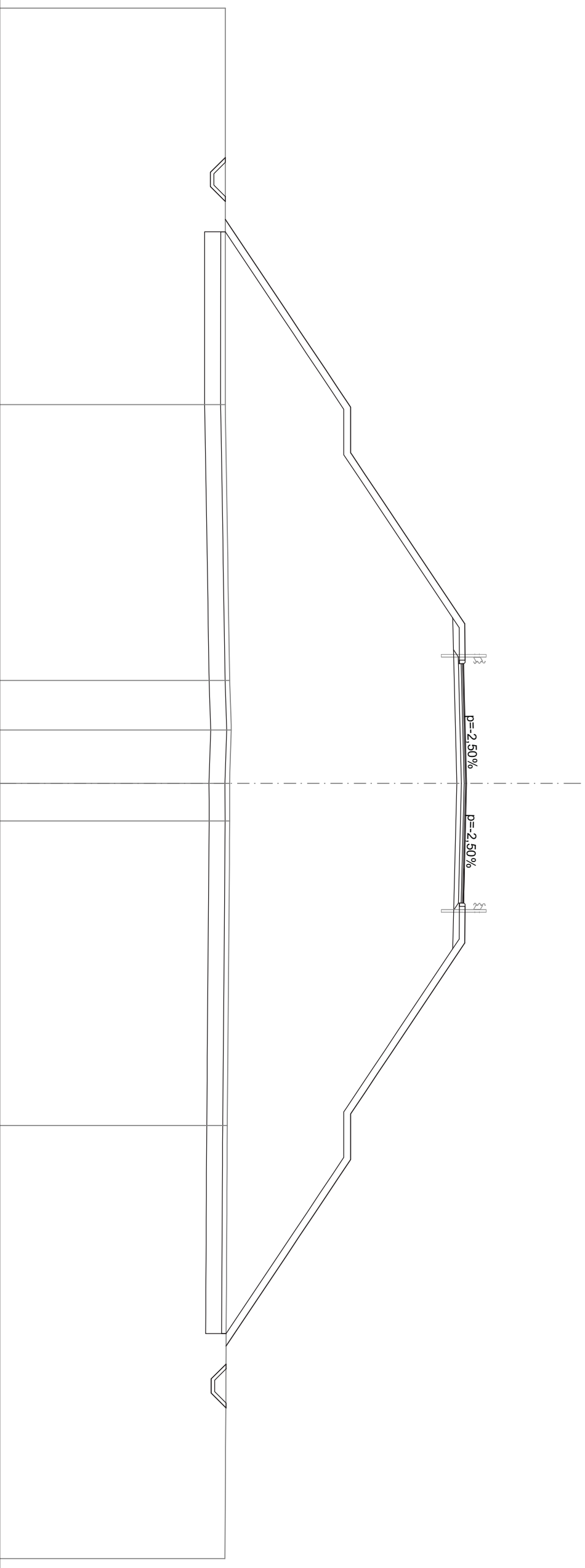
SCAVI E BONIFICHE	
STERRO	1.647 m <sup>2</sup>
SCOTICO	48.327 m
BONIFICA	33.826 m <sup>2</sup>
RILEVATI	
RIEMPIMENTO	0.811 m <sup>2</sup>
RILEVATO	310.497 m <sup>2</sup>
TERRENO VEGETALE	44.954 m
SOVRASTRUTTURA STRADALE	
STRATO DI USURA	10.500 m
STRATO DI BINDER	10.500 m
STRATO DI BASE	10.500 m
STRATO DI SOTTOFONDO TRATTATO	2.222 m <sup>2</sup>
MANUFATTI	
CANALETTA	0.657 m <sup>2</sup>
CORDOLO	0.072 m <sup>2</sup>

SEZIONE N.: 12  
 QT. PROGETTO: 255,465  
 DIST. PROG.: 178,56  
 DIST. PREC.: 0,01  
 DIST. SUCC.: 21,44

SCALA 1:200

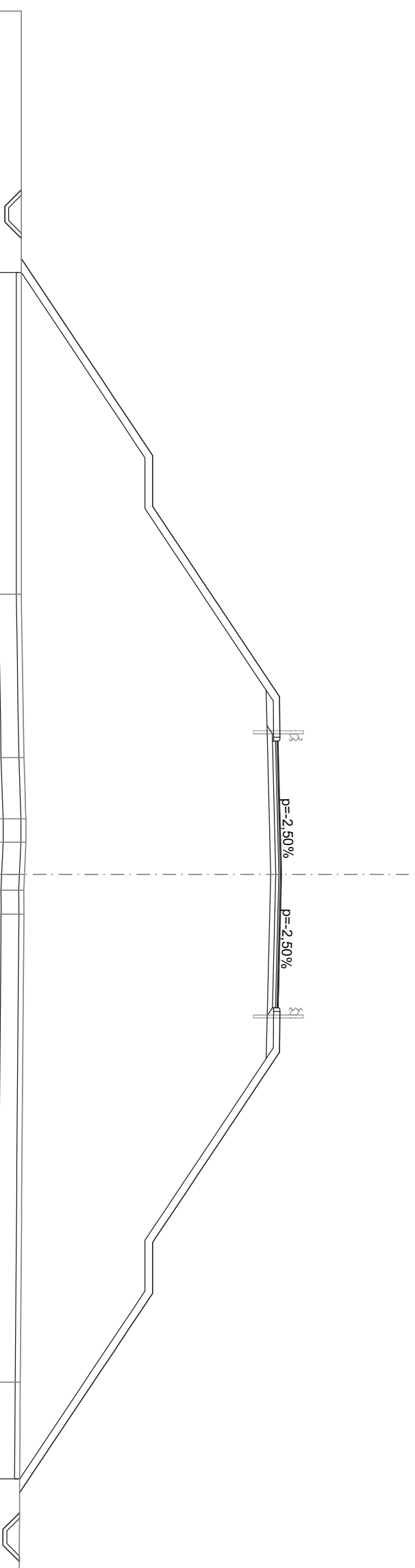
QT. RIF. 235.000

QUOTE TERRENO																				
DIST. PARZIALI TERRENO																				
QUOTE PROGETTO	244,90		250,39		250,39		244,90		245,09		245,16		245,09		245,09		255,37		250,39	
DIST. PARZIALI PROGETTO	8,24		2,00		7,50		1,60		5,25		3,75		1,50		1,60		7,50		8,18	
QUOTE PROGETTO INF.	244,90		250,09		250,09		254,86		255,04		255,11		254,91		254,86		250,09		250,09	
DIST. PARZ. PROG. INF.	1,33		2,00		7,15		1,39		5,86		5,25		1,69		7,15		2,00		7,73	
	0,65		0,62		0,65		0,62		0,65		0,65		0,62		0,65		0,62		0,65	
	244,90		244,25		244,25		244,90		244,90		244,94		244,93		244,28		244,28		244,93	



SCAVI E BONIFICHE	
STERRO	1.647 m <sup>2</sup>
SCOTICO	47.519 m
BONIFICA	33.260 m <sup>2</sup>
RILEVATI	
RIEMPIMENTO	0.811 m <sup>2</sup>
TERRENO VEGETALE	298.561 m <sup>2</sup>
SOVRASTRUTTURA STRADALE	43.983 m
STRATO DI USURA	10.500 m
STRATO DI BINDER	10.500 m
STRATO DI BASE	10.500 m
STRATO DI SOTTOFONDO TRATTATO	2.222 m <sup>2</sup>
MANUFATTI	
CANALETTA	0.657 m <sup>2</sup>
CORDOLO	0.072 m <sup>2</sup>

SEZIONE N.: 13  
 QT. PROGETTO: 254,963  
 DIST. PROG.: 200,00  
 DIST. PREC.: 21,44  
 DIST. SUCC.: 20,00



SCALA 1:200

QT. RIF. 235,000

QUOTE TERRENO	DIST. PARZIALI TERRENO	QUOTE PROGETTO	DIST. PARZIALI PROGETTO	QUOTE PROGETTO INF.	DIST. PARZ. PROG. INF.
244,72		244,72	7,75	244,72	7,30
249,89		249,89	2,00	249,59	2,00
244,72		244,72	7,50	249,59	7,15
244,82	6,43	254,89	1,60	254,36	1,39
244,90	2,41	254,91	5,25	254,40	5,86
244,90	0,93	256,33	3,75	254,54	5,25
244,84	1,27	254,96	1,50	254,87	1,69
244,82	0,62	254,79	7,50	254,61	7,15
244,82	0,94	254,91	1,60	254,40	1,69
		254,89	7,50	254,36	7,15
		249,89	2,00	249,59	2,00
		249,89	7,85	249,59	7,40
244,67	18,43	244,65		244,65	
		244,65		244,65	1,33
		244,00		244,65	0,65
		244,00		244,00	0,62
		244,65		244,65	0,65

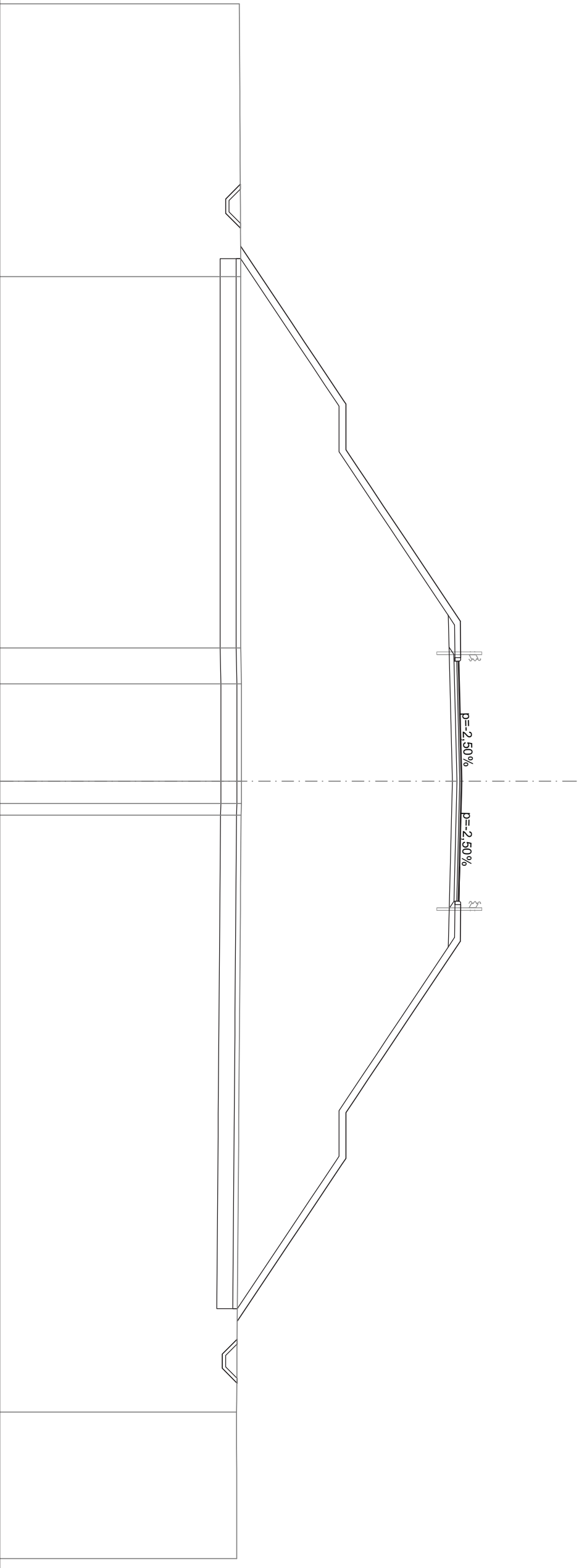
SCAVI E BONIFICHE	
STERRO	1.633 m <sup>2</sup>
SCOTICO	45.920 m
BONIFICA	32.143 m <sup>2</sup>
RILEVATI	
RIEMPIMENTO	0.811 m <sup>2</sup>
RILEVATO	274.481 m <sup>2</sup>
TERRENO VEGETALE	42.072 m
SOVRASTRUTTURA STRADALE	
STRATO DI USURA	10.500 m
STRATO DI BINDER	10.500 m
STRATO DI BASE	10.500 m
STRATO DI SOTTOFONDO TRATTATO	2.222 m <sup>2</sup>
MANUFATTI	
CANALETTA	0.657 m <sup>2</sup>
CORDOLO	0.072 m <sup>2</sup>

SEZIONE N.: 14  
 QT. PROGETTO: 254,219  
 DIST. PROG.: 220,00  
 DIST. PREC.: 20,00  
 DIST. SUCC.: 20,00

SCALA 1:200

QT. RIF. 234,000

QUOTE TERRENO											244,55											244,55														
DIST. PARZIALI TERRENO											16,24											1,57	4,25	0,98											26,11	244,37
QUOTE PROGETTO	244,54										249,15	249,15	254,15	254,16	255,59	254,22	254,13	254,05	254,16	254,15	249,15										244,40					
DIST. PARZIALI PROGETTO	6,90										2,00	2,00	7,50	1,60	5,25	3,75	1,50	1,60	7,50	2,00	7,12															
QUOTE PROGETTO INF.	244,54	243,89	243,89	244,54	244,55											248,85	248,85	253,62	253,65	253,80	253,87	253,66	253,62											244,40		
DIST. PARZ. PROG. INF.	0,65	0,62	0,65	1,33	6,45											2,00	7,15	1,39	5,86	5,25	1,69	7,15	2,00	6,66											1,34	





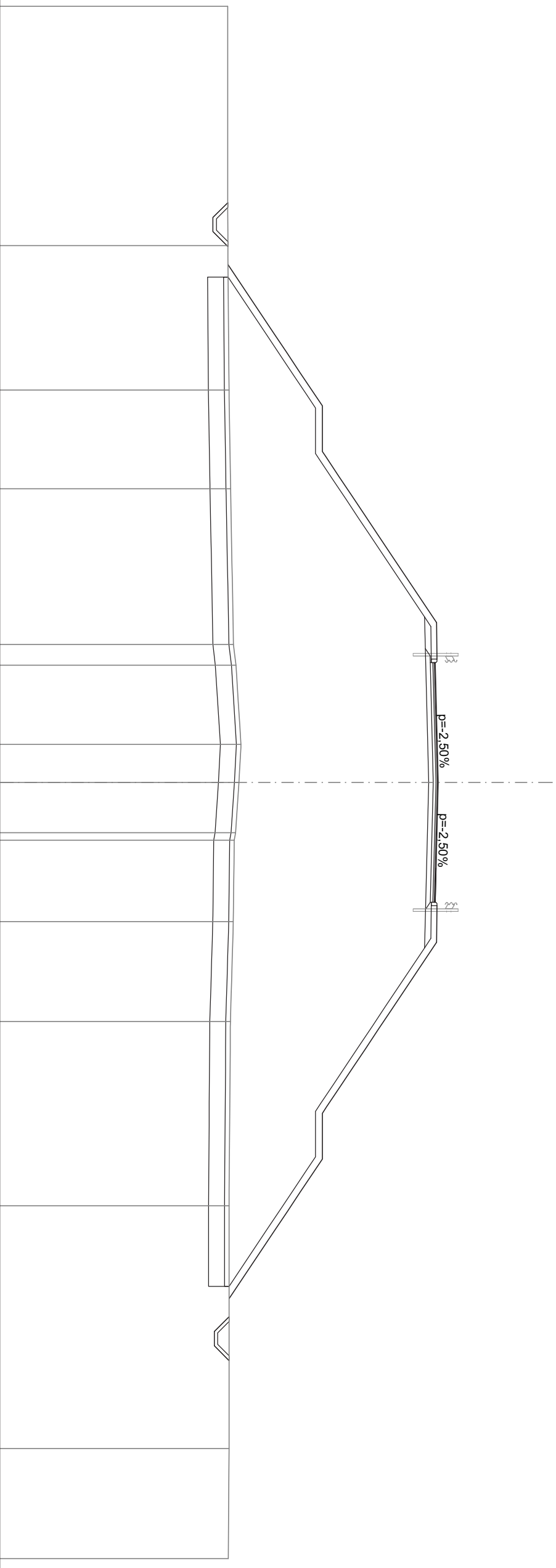
SCAVI BONIFICHE	
STERRO	1.656 m <sup>2</sup>
SCOTICO	44.240 m <sup>2</sup>
BONIFICA	30.947 m <sup>2</sup>
RILEVATI	
RIEMPIMENTO	0.811 m <sup>2</sup>
TERRENO VEGETALE	244.383 m <sup>2</sup>
SOVRASTRUTTURA STRADALE	40.013 m
STRATO DI USURA	10.500 m
STRATO DI BINDER	10.500 m
STRATO DI BASE	10.500 m
STRATO DI SOTTOFONDO TRATTATO	2.222 m <sup>2</sup>
MANUFATTI	
CANALETTA	0.657 m <sup>2</sup>
CORDOLO	0.072 m <sup>2</sup>

SEZIONE N.: 15  
 QT. PROGETTO: 253,208  
 DIST. PROG.: 240,00  
 DIST. PREC.: 20,00  
 DIST. SUCC.: 18,09

SCALA 1:200

QT. RIF. 234,000

QUOTE TERRENO	244,00	244,05	244,12	244,25	244,36	244,58	244,49	244,34	244,28	244,24	244,11	244,05	244,06	244,06
DIST. PARZIALI TERRENO	6,32	4,33	6,83	0,90	3,48	1,66	2,20	244,34	244,28	4,37	8,08	6,12	10,64	244,06
QUOTE PROGETTO	244,01	248,14	248,14	253,14	253,15	253,21	253,11	253,04	253,15	253,14	248,14	248,14	244,06	244,06
DIST. PARZIALI PROGETTO	6,19	2,00	7,50	1,60	5,25	3,75	1,50	1,60	7,50	2,00	6,12	10,64	244,06	244,06
QUOTE PROGETTO INF.	244,00	243,35	243,35	244,00	244,01	247,84	247,84	252,61	252,64	252,79	252,86	252,65	252,61	244,06
DIST. PARZ. PROG. INF.	0,65	0,62	0,65	1,34	5,73	2,00	7,15	1,39	5,86	5,25	1,69	7,15	2,00	5,67
	244,00	243,35	243,35	244,00	244,01	247,84	247,84	252,61	252,64	252,79	252,86	252,65	252,61	244,06
	0,65	0,62	0,65	1,34	5,73	2,00	7,15	1,39	5,86	5,25	1,69	7,15	2,00	5,67
	244,00	243,35	243,35	244,00	244,01	247,84	247,84	252,61	252,64	252,79	252,86	252,65	252,61	244,06
	0,65	0,62	0,65	1,34	5,73	2,00	7,15	1,39	5,86	5,25	1,69	7,15	2,00	5,67
	244,00	243,35	243,35	244,00	244,01	247,84	247,84	252,61	252,64	252,79	252,86	252,65	252,61	244,06
	0,65	0,62	0,65	1,34	5,73	2,00	7,15	1,39	5,86	5,25	1,69	7,15	2,00	5,67
	244,00	243,35	243,35	244,00	244,01	247,84	247,84	252,61	252,64	252,79	252,86	252,65	252,61	244,06
	0,65	0,62	0,65	1,34	5,73	2,00	7,15	1,39	5,86	5,25	1,69	7,15	2,00	5,67



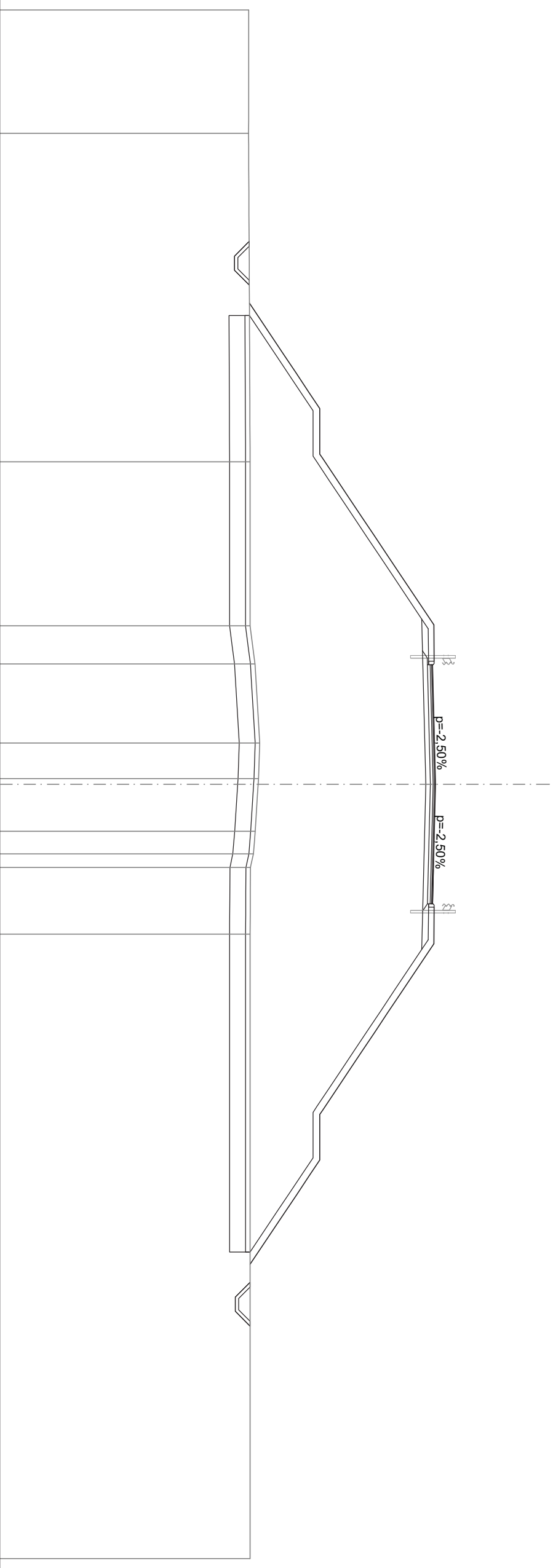
SCAVIE BONIFICHE	
STERRO	1.648 m <sup>2</sup>
SCOTICO	41.161 m
BONIFICA	28.783 m <sup>2</sup>
RILEVATI	
RIEMPIMENTO	0.811 m <sup>2</sup>
RILEVATO	203.718 m <sup>2</sup>
TERRENO VEGETALE	36.294 m
SOVRASTRUTTURA STRADALE	
STRATO DI USURA	10.500 m
STRATO DI BINDER	10.500 m
STRATO DI BASE	10.500 m
STRATO DI SOTTOFONDO TRATTATO	2.222 m <sup>2</sup>
MANUFATTI	
CANALETTA	0.657 m <sup>2</sup>
CORDOLO	0.072 m <sup>2</sup>

SEZIONE N.: 16  
 QT. PROGETTO: 252,129  
 DIST. PROG.: 258,09  
 DIST. PREC.: 18,09  
 DIST. SUCC.: 21,91

SCALA 1:200

QT. RIF. 233,000

QUOTE TERRENO	243,93	
DIST. PARZIALI TERRENO	14,43	243,97
QUOTE PROGETTO	243,97	
DIST. PARZIALI PROGETTO	4,63	247,06
QUOTE PROGETTO INF.	247,06	247,06
DIST. PARZ. PROG. INF.	2,00	246,76
	7,50	246,76
	7,20	244,00
	1,68	252,06
	3,47	244,21
	1,56	244,42
	2,06	244,37
	0,99	244,35
	0,99	244,22
	0,99	244,14
	2,93	244,01
	2,93	244,00
	1,60	252,06
	1,60	251,96
	1,50	252,03
	1,60	251,96
	1,60	252,07
	1,69	251,78
	1,69	251,57
	1,69	251,53
	7,15	246,76
	2,00	246,76
	4,13	246,76
	1,33	244,00
	0,65	244,00
	0,62	243,35
	0,65	243,35
	0,65	244,00



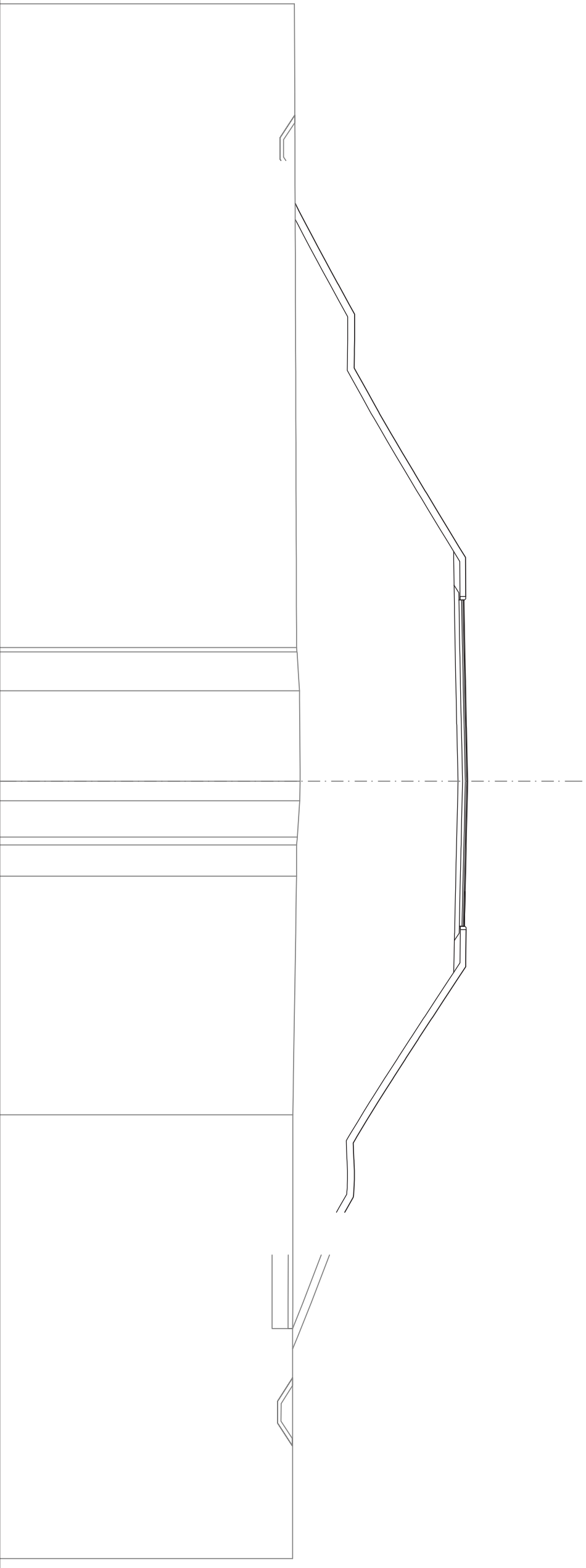
RILEVATI	0,772 m <sup>2</sup>
RIEMPIMENTO	214,499 m <sup>2</sup>
RILEVATO	33,076 m
TERRENO VEGETALE	14,265 m
SOVRASTRUTTURA STRADALE	14,265 m
STRATO DI USURA	14,265 m
STRATO DI BINDER	3,042 m <sup>2</sup>
STRATO DI BASE	
STRATO DI SOTTOFONDO TRATTATO	
MANUFATTI	
CORDOLO	0,075 m <sup>2</sup>

SEZIONE N.: 17  
 QT. PROGETTO: 251,482  
 DIST. PROG.: 280,00  
 DIST. PREC.: 21,91  
 DIST. SUCC.: 8,29

SCALA 1:200

QT. RIF. 231,000

QUOTE TERRENO	DIST. PARZIALI TERRENO	QUOTE PROGETTO	DIST. PARZIALI PROGETTO	QUOTE PROGETTO INF.	DIST. PARZ. PROG. INF.
		243,94		243,94	
		244,38		244,30	
		244,93		244,57	
		245,27	0,64	244,91	0,64
		245,84	0,66	245,12	0,66
		246,23	0,72	245,47	0,72
		246,54		245,87	0,67
		246,53	0,70	246,24	0,70
		246,53	0,66	246,23	0,79
		246,52	0,60	246,23	0,57
		246,79		246,22	
		247,36	1,01	246,43	1,01
		247,99	0,64	247,00	0,64
		248,33	0,58	247,26	0,58
		248,70	0,63	247,63	0,63
		249,14	0,74	247,97	0,63
		249,62	0,80	248,34	0,74
		250,11	0,81	248,78	0,80
		250,66	0,90	249,26	0,81
		251,12	0,75	249,75	0,90
		251,39	1,71	250,30	0,94
		251,39		250,87	1,36
		251,33	1,32	250,89	1,32
		251,35	1,39	250,91	1,39
244,00	1,70	251,35	1,71	250,93	1,71
244,02		251,39	1,83	250,97	1,83
244,13	3,95	251,43	2,45	251,01	2,45
244,15		251,48	2,98	251,06	2,98
244,14	0,85	251,41	1,85	250,99	3,37
244,04	1,59	251,37	1,52	251,12	1,73
244,00	1,36	251,30	1,62	250,91	1,73
244,00		251,41	1,09	250,87	0,84
243,84	10,44	251,40	1,09	250,32	1,09
		250,68	0,93	249,61	0,93
		249,97	0,89	249,00	0,89
		249,36	0,81	248,43	0,81
		248,79	0,57	247,90	0,57
		248,26		247,54	
		247,56		247,20	
		247,03		246,67	
		246,61		246,25	
		246,49		246,18	
		246,53		246,21	
		246,52		246,23	
		246,21		246,21	
		246,10		245,88	
				245,74	



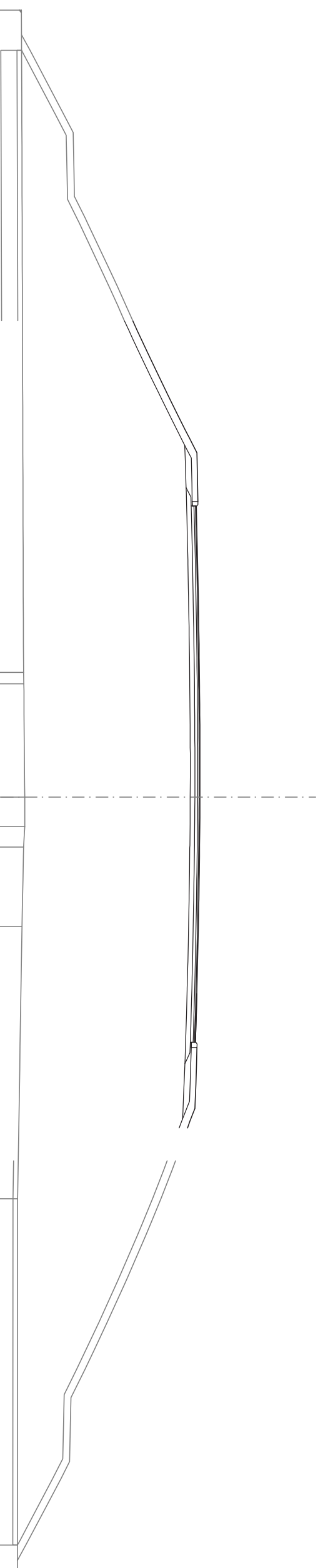
RILEVATI	
RIEMPIMENTO	1.095 m <sup>2</sup>
RILEVATO	241.086 m <sup>2</sup>
TERRENO VEGETALE	11.994 m
SOVERASTRUTTURA STRADALE	
STRATO DI USURA	23.170 m
STRATO DI BINDER	23.170 m
STRATO DI BASE	23.170 m
STRATO DI SOTTOFONDO TRATTATO	4.888 m <sup>2</sup>
MANUFATTI	
CORDOLO	0.100 m <sup>2</sup>

SEZIONE N.: 18  
 QT. PROGETTO: 251,615  
 DIST. PROG.: 288,29  
 DIST. PREC.: 8,29

SCALA 1:200

QT. RIF. 231,000

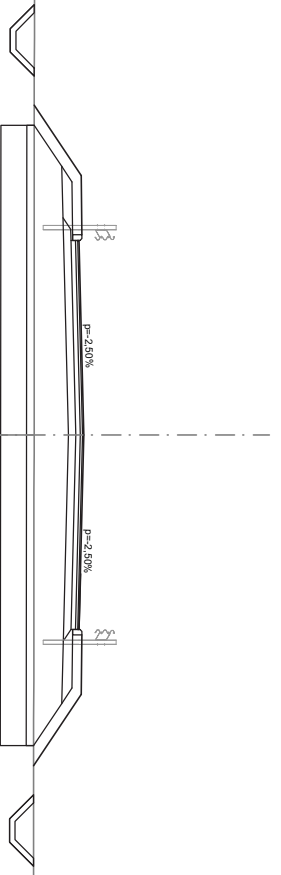
QUOTE TERRENO	DIST. PARZIALI TERRENO	QUOTE PROGETTO	DIST. PARZIALI PROGETTO	QUOTE PROGETTO INF.	DIST. PARZ. PROG. INF.
		248,71		248,35	
		249,06		248,70	
		249,32		248,96	
		249,67	0,74	249,31	0,74
		250,19	0,67	249,51	0,67
		250,67	0,66	249,83	0,66
		250,99	0,64	250,31	0,64
		251,48	0,62	250,63	0,62
		251,49	0,94	250,96	0,69
		251,51	0,94	250,98	0,94
		251,53	0,80	251,01	1,19
		251,53	0,89	251,04	1,19
		251,48	0,89	251,06	0,70
		251,51	1,45	251,09	1,45
		251,51	1,56	251,09	1,56
		251,54	1,36	251,12	1,36
		251,56	1,36	251,14	1,36
		251,56	1,29	251,14	1,29
		251,58	1,22	251,16	1,22
	244,00	251,60		251,18	
	244,01	251,60		251,18	0,80
		251,60	0,88	251,18	0,88
		251,61	0,99	251,19	0,99
	4,89	251,61	1,24	251,19	1,24
		251,62	0,89	251,20	0,89
		251,62	0,89	251,19	0,89
	244,05	251,61	0,90	251,19	0,90
	244,05	251,61	0,90	251,19	0,90
	244,00	251,60	1,16	251,18	1,18
		251,58	1,19	251,18	1,16
		251,57	1,16	251,16	1,16
		251,57	1,35	251,15	1,35
	243,93	251,54	1,35	251,12	1,35
		251,51	1,37	251,12	1,37
		251,51	1,15	251,09	1,15
		251,49	1,15	251,09	1,15
		251,49	0,88	251,06	1,12
		251,45	0,88	251,03	1,12
		251,42	1,00	251,00	1,00
	11,76	251,49	0,74	251,00	0,70
		251,47	0,74	250,97	0,70
		251,47	0,86	250,94	0,83
		251,44	0,86	250,94	0,83
		251,41	0,80	250,91	0,77
		251,41	0,80	250,91	0,77
		251,18		250,88	0,72
		251,08		250,88	0,72
				250,72	
243,74					



RAMPA A

SEZIONE N.: 1  
 QT. PROGETTO: 245,782  
 DIST. PROG.: 0,00  
 DIST. SUCC.: 22,52

SCAVI E BONIFICHE	
STERRO	1.656 m <sup>2</sup>
SCOTICO	16.738 m <sup>2</sup>
BONIFICA	11.716 m <sup>2</sup>
RILEVATI	
RIEMPIMENTO	0.811 m <sup>2</sup>
TERRENO VEGETALE	12.940 m <sup>2</sup>
SOVRASTRUTTURA STRADALE	7.791 m <sup>2</sup>
STRATO DI USURA	10.500 m <sup>2</sup>
STRATO DI BINDER	10.500 m <sup>2</sup>
STRATO DI BASE	10.500 m <sup>2</sup>
STRATO DI SOTTOFONDO TRATTATO	2.222 m <sup>2</sup>
MANUFATTI	
CANALETTA	0.657 m <sup>2</sup>
CORDOLO	0.072 m <sup>2</sup>



SCALA 1:200

QT. RIF. 230,000

QUOTE TERRENO	244,46	244,46	244,44	244,44	244,41	244,51
DIST. PARZIALI TERRENO	21,93	244,44	245,71	245,73 247,15	20,20	9,60
QUOTE PROGETTO	244,44	245,71	245,73 247,15	245,78	245,69	244,43
DIST. PARZIALI PROGETTO	1,90	1,60	5,25	3,75	1,50	1,92
QUOTE PROGETTO INF.	244,45	243,80	243,80	244,45	244,44	245,18
DIST. PARZ. PROG. INF.	0,65	0,62	0,65	1,33	1,10	1,39
	244,45	245,18	245,22	245,36	245,43	245,43
	5,86	5,25	1,69	1,13	1,33	0,65
	244,45	243,80	243,80	244,43	244,43	243,78
	0,65	0,62	0,65	1,33	1,10	1,39
	244,45	245,18	245,22	245,36	245,43	245,43
	5,86	5,25	1,69	1,13	1,33	0,65

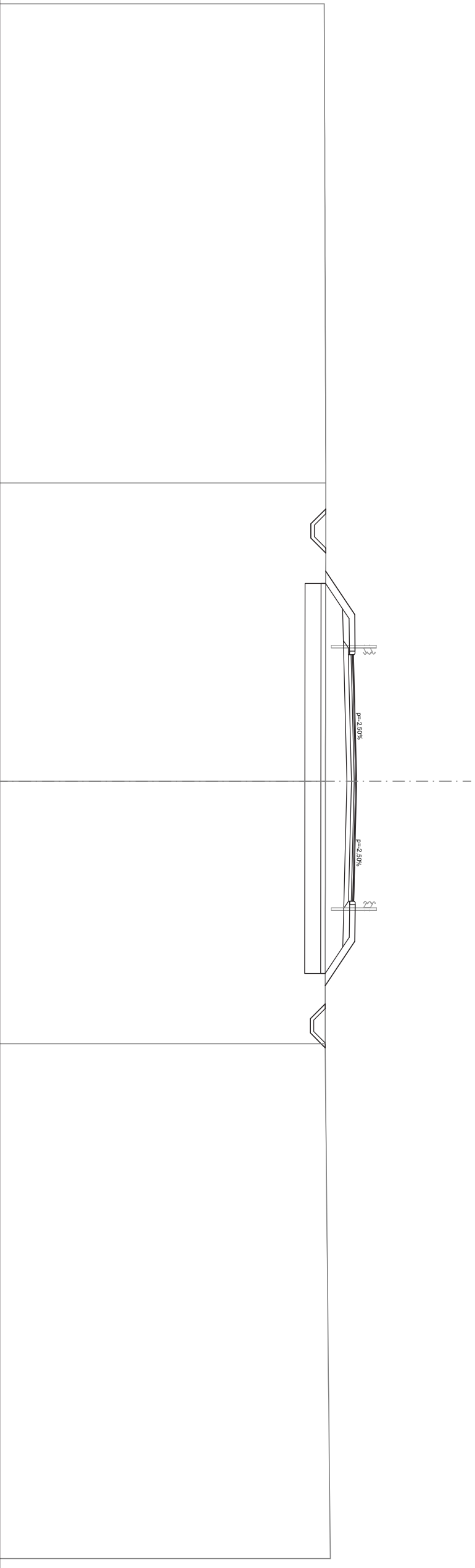
SCAVI E BONIFICHE	
STERRO	1.656 m <sup>2</sup>
SCOTICO	17.057 m
BONIFICA	11.940 m <sup>2</sup>
RILEVATI	
RIEMPIMENTO	0.811 m <sup>2</sup>
RILEVATO	13.401 m <sup>2</sup>
TERRENO VEGETALE	7.830 m
SOVRASTRUTTURA STRADALE	
STRATO DI USURA	10.787 m
STRATO DI BINDER	10.787 m
STRATO DI BASE	10.787 m
STRATO DI SOTTOFONDO TRATTATO	2.280 m <sup>2</sup>
MANUFATTI	
CANALETTA	0.657 m <sup>2</sup>
CORDOLO	0.072 m <sup>2</sup>

SEZIONE N.: 2  
 QT. PROGETTO: 245,623  
 DIST. PROG.: 22,52  
 DIST. PREC.: 22,52  
 DIST. SUCC.: 17,48

SCALA 1:200

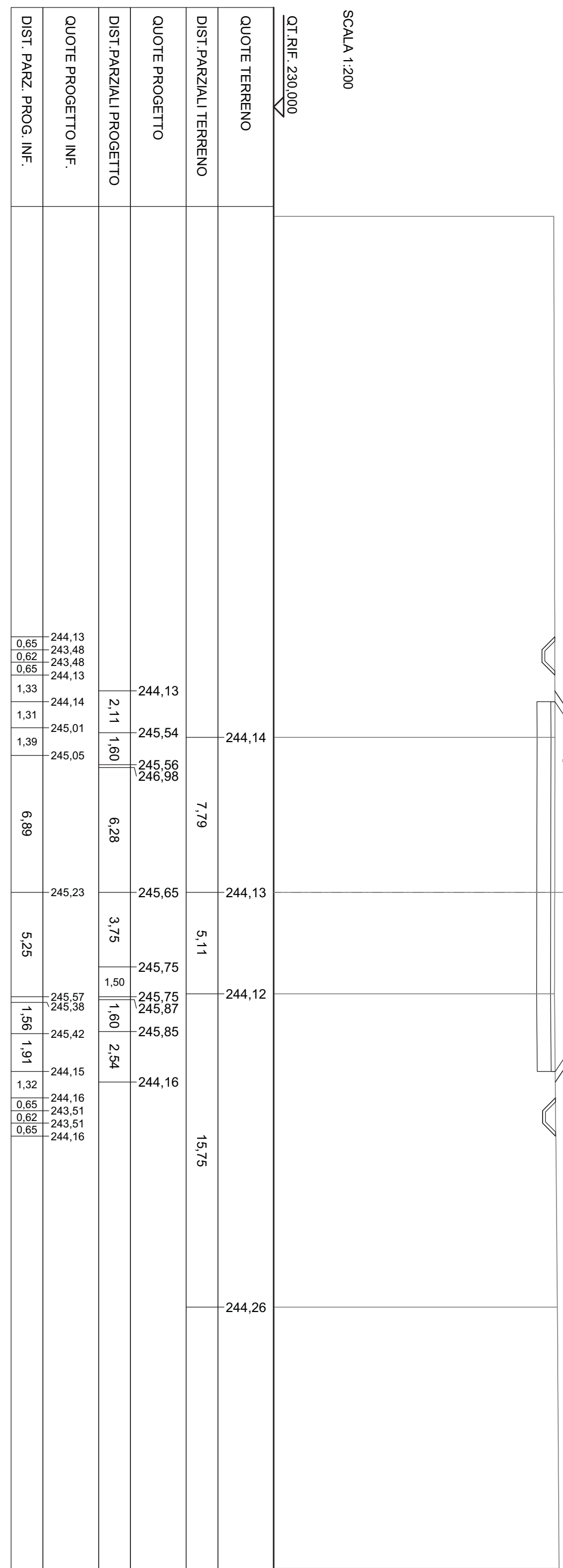
QT. RIF. 230,000

QUOTE TERRENO	244,28		244,26		244,25	
DIST. PARZIALI TERRENO	13,05		11,48			
QUOTE PROGETTO	244,27	245,54	245,56	246,98	245,62	245,53
DIST. PARZIALI PROGETTO	1,90	1,60	5,54	3,75	1,50	1,60
QUOTE PROGETTO INF.	244,27	243,62	243,62	244,27	245,27	245,06
DIST. PARZ. PROG. INF.	0,65	0,62	0,65	1,33	1,11	1,39
	244,27	245,01	245,05	6,15	245,20	245,02
	0,65	0,62	0,65	1,33	1,15	1,33
	244,25	243,60	243,60	244,25	245,27	245,06
	0,65	0,62	0,65	1,69	1,15	1,33
	244,25	243,60	243,60	244,25	245,27	245,06
	0,65	0,62	0,65	1,69	1,15	1,33



SCAVI E BONIFICHE	
STERRO	1.669 m <sup>2</sup>
SCOTICO	18.603 m
BONIFICA	13.022 m <sup>2</sup>
RILEVATI	
RIEMPIMENTO	0.721 m <sup>2</sup>
RILEVATO	18.552 m <sup>2</sup>
TERRENO VEGETALE	8.794 m
SOVRASTRUTTURA STRADALE	
STRATO DI USURA	11.525 m
STRATO DI BINDER	11.525 m
STRATO DI BASE	11.525 m
STRATO DI SOTTOFONDO TRATTATO	2.425 m <sup>2</sup>
MANUFATTI	
CANALETTA	0.657 m <sup>2</sup>
CORDOLO	0.072 m <sup>2</sup>

SEZIONE N.: 3  
 QT. PROGETTO: 245,654  
 DIST. PROG.: 40,00  
 DIST. PREC.: 17,48  
 DIST. SUCC.: 14,52





SCAVI E BONIFICHE	
STERRO	1.665 m <sup>2</sup>
SCOTICO	19.989 m
BONIFICA	13.992 m <sup>2</sup>
RILEVATI	
RIEMPIMENTO	0.744 m <sup>2</sup>
RILEVATO	24.297 m <sup>2</sup>
TERRENO VEGETALE	9.701 m
SOVRASTRUTTURA STRADALE	
STRATO DI USURA	12.158 m
STRATO DI BINDER	12.158 m
STRATO DI BASE	12.158 m
STRATO DI SOTTOFONDO TRATTATO	2.552 m <sup>2</sup>
MANUFATTI	
CANALETTA	0.657 m <sup>2</sup>
CORDOLO	0.072 m <sup>2</sup>

SEZIONE N.: 4  
 QT. PROGETTO: 245,834  
 DIST. PROG.: 54,52  
 DIST. PREC.: 14,52  
 DIST. SUCC.: 5,48

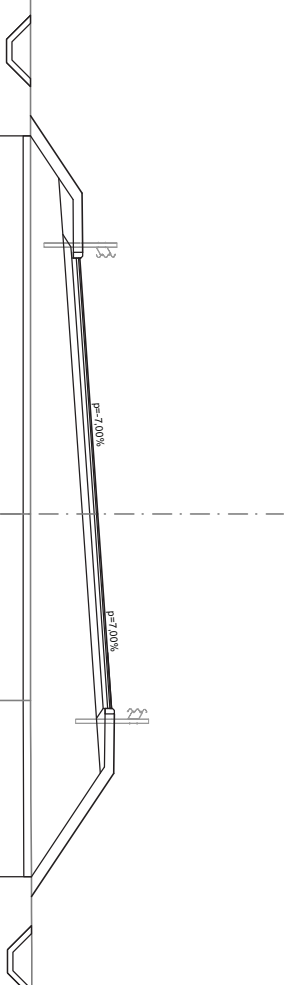
SCALA 1:200

QT. RIF. 230,000

QUOTE TERRENO										
DIST. PARZIALI TERRENO										
QUOTE PROGETTO										
DIST. PARZIALI PROGETTO										
QUOTE PROGETTO INF.										
DIST. PARZ. PROG. INF.										

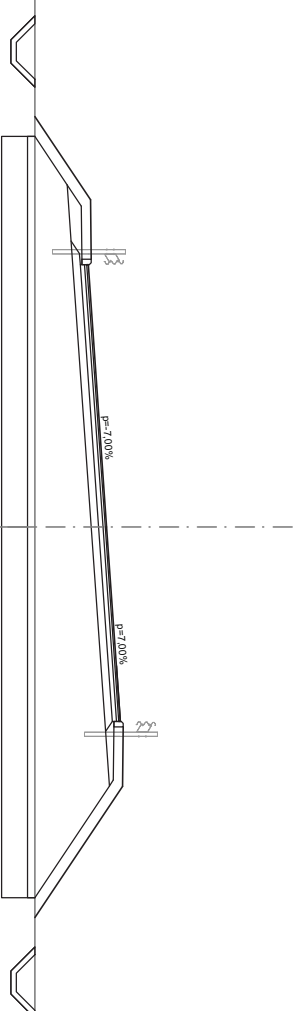
  

244,02	0,65	244,02	1,33	244,02	1,14	244,78	1,52	244,89	7,54	245,41	5,25	245,98	1,47	245,90	2,79	244,04	1,33	244,05	0,65	243,40	0,62	243,40	0,65	244,05
244,02	2,09	245,41	1,60	245,42	6,91	245,83	3,75	246,10	1,50	246,16	1,60	246,28	3,32	246,26	244,04	244,04	244,05	243,40	243,40	244,05				



SCAVI E BONIFICHE	
STERRO	1.657 m <sup>2</sup>
SCOTICO	20.542 m
BONIFICA	14.380 m <sup>2</sup>
RILEVATI	
RIEMPIMENTO	0.744 m <sup>2</sup>
RILEVATO	26.952 m <sup>2</sup>
TERRENO VEGETALE	10.165 m
SOVRASTRUTTURA STRADALE	
STRATO DI USURA	12.329 m
STRATO DI BINDER	12.329 m
STRATO DI BASE	12.329 m
STRATO DI SOTTOFONDO TRATTATO	2.586 m <sup>2</sup>
MANUFATTI	
CANALETTA	0.657 m <sup>2</sup>
CORDOLO	0.072 m <sup>2</sup>

SEZIONE N.: 5  
 QT. PROGETTO: 245,939  
 DIST. PROG.: 60,00  
 DIST. PREC.: 5,48  
 DIST. SUCC.: 17,82



SCALA 1:200

QT. RIF. 230,000

QUOTE TERRENO			244,00			244,00
DIST. PARZIALI TERRENO			15,26			
QUOTE PROGETTO			244,00			244,00
DIST. PARZIALI PROGETTO			2,25	1,60		7,08
QUOTE PROGETTO INF.			244,00	245,50	245,52	246,94
DIST. PARZ. PROG. INF.			0,65	0,62	0,65	1,33
			243,35	243,35	244,00	244,00
			0,62	0,65	1,33	1,31
			244,00	244,87	244,98	245,52
			1,33	1,31	1,52	7,71
			245,52	245,52	246,01	246,01
			5,25	1,47	3,01	1,33
			246,09	245,91	246,01	244,00
			1,47	3,01	1,33	0,65
			246,01	244,00	243,35	0,65
			0,65	0,65	0,65	244,00

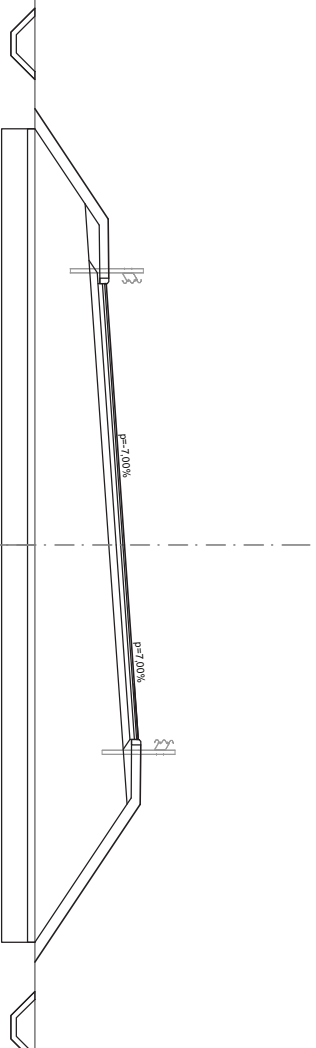
SCAVI E BONIFICHE	
STERRO	1.657 m <sup>2</sup>
SCOTICO	21.952 m
BONIFICA	15.366 m <sup>2</sup>
RILEVATI	
RIEMPIMENTO	0.744 m <sup>2</sup>
TERRENO VEGETALE	37.095 m <sup>2</sup>
SOVRASTRUTTURA STRADALE	11.895 m
STRATO DI USURA	12.300 m
STRATO DI BINDER	12.300 m
STRATO DI BASE	12.300 m
STRATO DI SOTTOFONDO TRATTATO	2.581 m <sup>2</sup>
MANUFATTI	
CANALETTA	0.657 m <sup>2</sup>
CORDOLO	0.072 m <sup>2</sup>

SEZIONE N.: 6  
QT. PROGETTO: 246,417  
DIST. PROG.: 77,82  
DIST. PREC.: 17,82  
DIST. SUCC.: 23,30

SCALA 1:200

QT. RIF. 230,000

QUOTE TERRENO	DIST. PARZIALI TERRENO	QUOTE PROGETTO	DIST. PARZIALI PROGETTO	QUOTE PROGETTO INF.	DIST. PARZ. PROG. INF.
244,00		244,00	2,97	244,00	1,33
		245,98	1,60	245,35	2,03
		246,00		245,46	1,52
		247,42	7,05	246,00	7,68
	15,53	246,42	3,75	246,00	5,25
		246,68	1,50	246,56	
		246,74	1,60	246,38	1,47
		246,86	4,26	246,49	3,73
		246,84		244,00	1,33
		244,00		244,00	0,65
		244,00		243,35	0,62
		244,00		243,35	0,65
		244,00		244,00	0,65
	5,95	244,00		244,00	
		243,98		244,00	





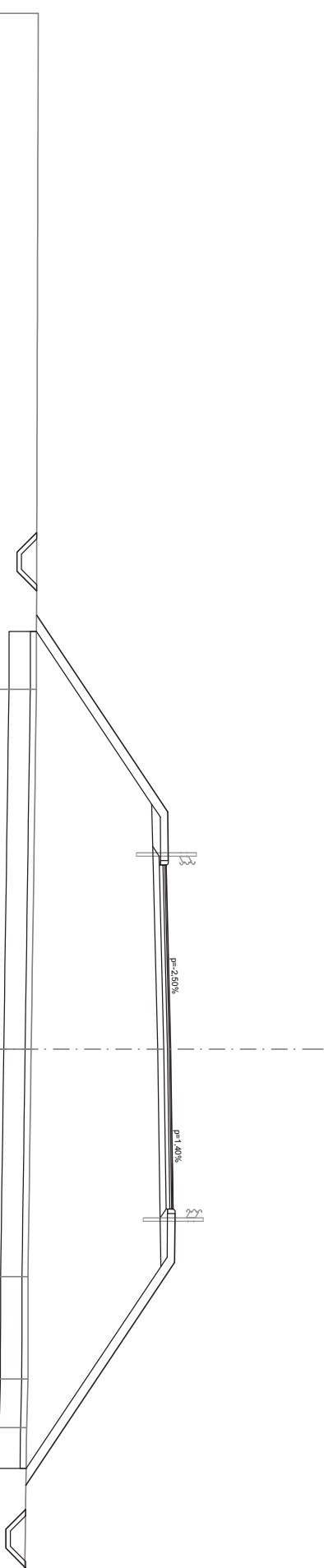
SCAVI E BONIFICHE	
STERRO	1.639 m <sup>2</sup>
SCOTICO	27.473 m
BONIFICA	19.229 m <sup>2</sup>
RILEVATI	
RIEMPIMENTO	0.739 m <sup>2</sup>
RILEVATO	87.657 m <sup>2</sup>
TERRENO VEGETALE	19.752 m
SOVRASTRUTTURA STRADALE	
STRATO DI USURA	11.290 m
STRATO DI BINDER	11.290 m
STRATO DI BASE	11.290 m
STRATO DI SOTTOFONDO TRATTATO	2.378 m <sup>2</sup>
MANUFATTI	
CANALETTA	0.657 m <sup>2</sup>
CORDOLO	0.072 m <sup>2</sup>

SEZIONE N.: 8  
 QT. PROGETTO: 248,281  
 DIST. PROG.: 120,00  
 DIST. PREC.: 18,88  
 DIST. SUCC.: 13,12

SCALA 1:200

QT. RIF. 231,000

QUOTE TERRENO			243,88			243,88			247,66	247,70	248,19	248,20	249,63	243,71	243,60	243,60	243,56	243,53	243,47
DIST. PARZIALI TERRENO			11,81			7,47			3,36	1,60	6,72			243,60	243,60	243,56			243,47
QUOTE PROGETTO			243,88			248,28			248,33	248,31	248,43	248,41			243,60	243,60	243,56	243,53	243,47
DIST. PARZIALI PROGETTO			6,45			3,75			1,50	1,60	7,32			243,60	243,60	243,56			243,47
QUOTE PROGETTO INF.			243,89	243,24	243,24	243,89			247,86	248,13	247,94	247,96			243,54	243,52	242,87	242,87	243,52
DIST. PARZ. PROG. INF.			0,65	0,62	0,65	0,65			1,33	1,39	1,59	1,34			0,65	0,62	0,65	0,65	0,65
			243,88	5,66	1,39	6,65	5,25	1,59	6,63	1,34	0,65	0,62	0,65			0,65	0,62	0,65	0,65



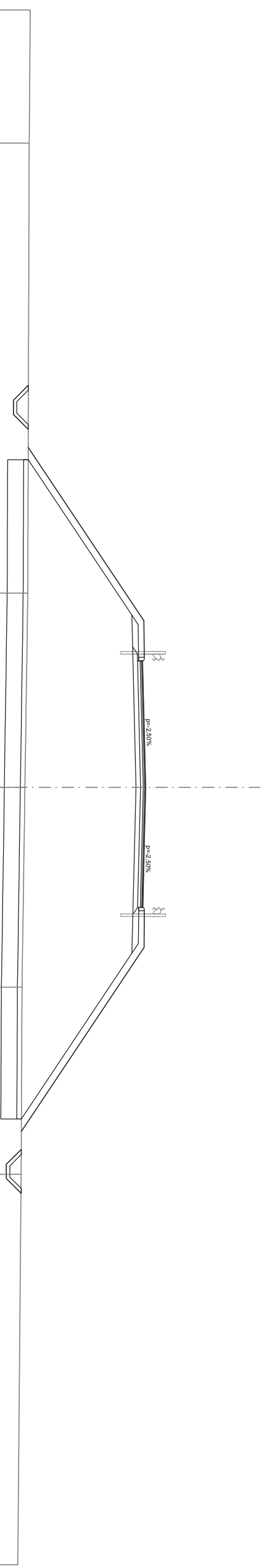
SCAVI E BONIFICHE	
STERRO	1.652 m <sup>2</sup>
SCOTICO	28.832 m
BONIFICA	20.181 m <sup>2</sup>
RILEVATI	
RIEMPIMENTO	0.811 m <sup>2</sup>
RILEVATO	103.336 m <sup>2</sup>
TERRENO VEGETALE	21.983 m
SOVRASTRUTTURA STRADALE	
STRATO DI USURA	10.787 m
STRATO DI BINDER	10.787 m
STRATO DI BASE	10.787 m
STRATO DI SOTTOFONDO TRATTATO	2.280 m <sup>2</sup>
MANUFATTI	
CANALETTA	0.657 m <sup>2</sup>
CORDOLO	0.072 m <sup>2</sup>

SEZIONE N.: 9  
 QT. PROGETTO: 248,920  
 DIST. PROG.: 133,12  
 DIST. PREC.: 13,12  
 DIST. SUCC.: 11,39

SCALA 1:200

QT. RIF. 231,000

QUOTE TERRENO	243,83	
DIST. PARZIALI TERRENO	19,68	
QUOTE PROGETTO	243,78	
DIST. PARZIALI PROGETTO	7,58	
QUOTE PROGETTO INF.	243,79 243,14 243,14 243,79	
DIST. PARZ. PROG. INF.	0,65 0,62 0,65	
	1,33	243,78
	6,79	248,31
	1,39	248,35
	6,15	248,50
	5,25	248,57 248,36
	1,69	248,32
	7,25	243,48 243,48 242,83 242,83 243,48
	1,33	243,48
	0,65	242,83
	0,62	242,83
	0,65	243,48



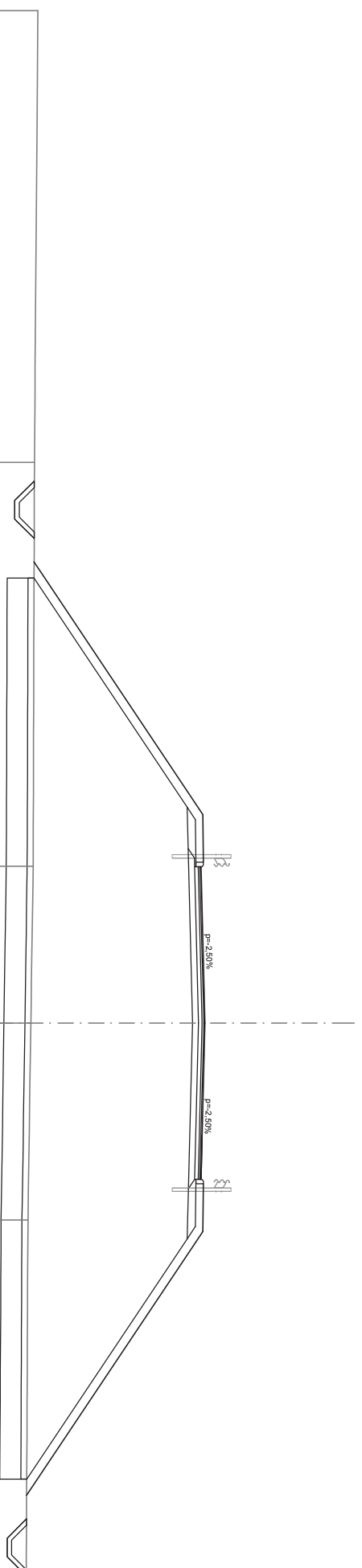
SCAVI E BONIFICHE	
STERRO	1.653 m <sup>2</sup>
SCOTICO	30.260 m
BONIFICA	21.181 m <sup>2</sup>
RILEVATI	
RIEMPIMENTO	0.811 m <sup>2</sup>
RILEVATO	118.668 m <sup>2</sup>
TERRENO VEGETALE	24.045 m
SOVRASTRUTTURA STRADALE	
STRATO DI USURA	10.500 m
STRATO DI BINDER	10.500 m
STRATO DI BASE	10.500 m
STRATO DI SOTTOFONDO TRATTATO	2.222 m <sup>2</sup>
MANUFATTI	
CANALETTA	0.657 m <sup>2</sup>
CORDOLO	0.072 m <sup>2</sup>

SEZIONE N.: 10  
 QT. PROGETTO: 249,423  
 DIST. PROG.: 144,52  
 DIST. PREC.: 11,39  
 DIST. SUCC.: 15,48

SCALA 1:200

QT. RIF. 231,000

QUOTE TERRENO		243,70		243,66		243,58		243,49		243,41
DIST. PARZIALI TERRENO		13,56		5,27		6,61		16,36		
QUOTE PROGETTO		243,69		249,35 249,37 249,29		249,42		249,33 249,29 249,37		243,44
DIST. PARZIALI PROGETTO		8,48		1,60		5,25		3,75		1,50
QUOTE PROGETTO INF.		243,69		248,82 248,86		249,00		249,07 248,86		243,44
DIST. PARZ. PROG. INF.		7,69		1,39		5,86		5,25		1,69
				0,65 0,62 0,65				1,33		0,65 0,62 0,65



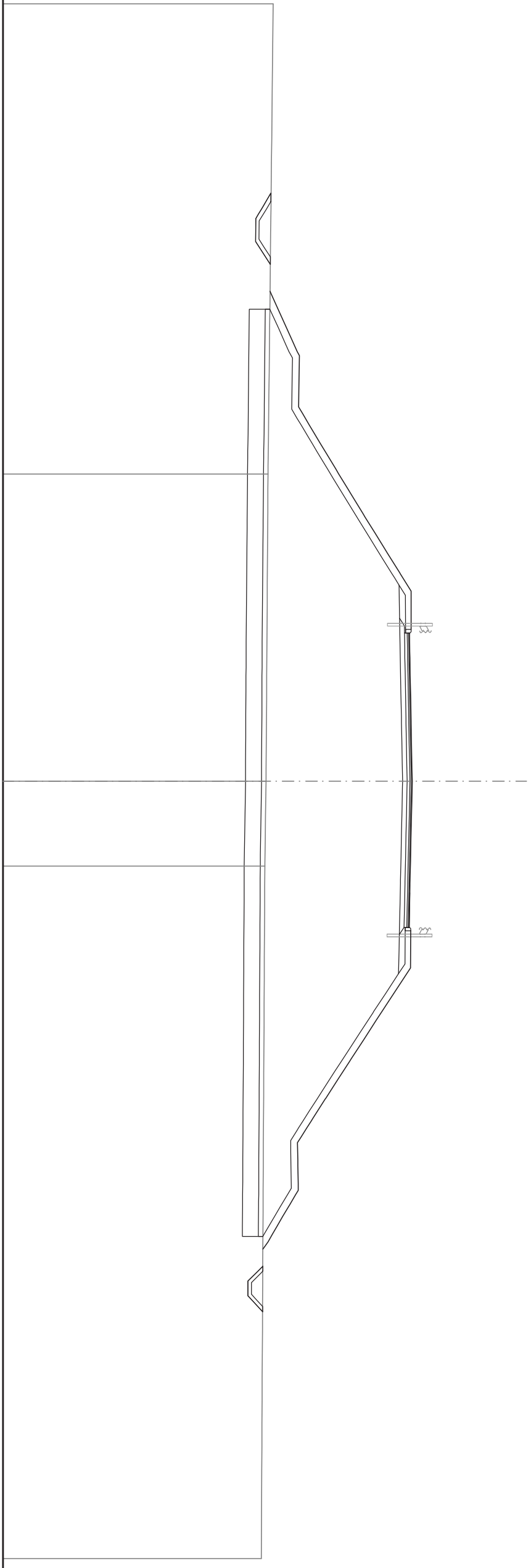
SCAVI E BONIFICHE	
STERRO	2.200 m <sup>2</sup>
SCOTICO	40.558 m
BONIFICA	28.389 m <sup>2</sup>
RILEVATI	
RIEMPIMENTO	0.831 m <sup>2</sup>
RILEVATO	158.947 m <sup>2</sup>
TERRENO VEGETALE	32.260 m
SOVRASTRUTTURA STRADALE	
STRATO DI USURA	12.878 m
STRATO DI BINDER	12.878 m
STRATO DI BASE	12.878 m
STRATO DI SOTTOFONDO TRATTATO	2.702 m <sup>2</sup>
MANUFATTI	
CANALETTA	0.870 m <sup>2</sup>
CORDOLO	0.074 m <sup>2</sup>

SEZIONE N.: 11  
 QT. PROGETTO: 249,900  
 DIST. PROG.: 160,00  
 DIST. PREC.: 15,48  
 DIST. SUCC.: 10,39

SCALA 1:200

QT. RIF. 232.000

QUOTE TERRENO	DIST. PARZIALI TERRENO	QUOTE PROGETTO	DIST. PARZIALI PROGETTO	QUOTE PROGETTO INF.	DIST. PARZ. PROG. INF.
243,59	13,43	243,68	0,60	243,71	1,00
		243,95	1,01	243,40	0,63
		244,41	0,70	243,06	1,96
		244,72	1,00	243,05	0,63
		244,97	1,24	243,63	1,96
		244,95	0,78	243,69	0,83
		244,93	0,84	243,67	0,70
		245,39	0,80	244,05	0,90
		245,89	0,90	244,36	1,34
		246,56	1,20	244,66	0,68
		247,10	1,37	244,65	0,84
		247,84	1,10	244,63	0,80
		248,69	1,17	245,03	0,90
		249,38	1,09	245,53	1,20
		249,85	2,85	245,72	1,37
		249,85	2,54	246,20	1,10
		249,85	4,47	246,74	1,17
		249,90	1,52	247,48	2,01
		249,80	1,62	248,33	2,85
		249,79	1,91	249,02	2,54
		249,72	1,47	249,33	4,47
		249,84	0,71	249,34	1,93
		249,83	1,20	249,38	2,02
		248,57	0,96	249,43	1,66
		247,62	0,64	249,48	1,47
		247,16	1,01	249,80	0,71
		246,38	0,94	249,85	1,20
		246,09	1,10	249,38	0,96
		245,47	0,98	249,54	1,10
		244,88	1,30	249,72	0,98
		244,90	0,64	249,30	1,30
		244,91	0,64	248,21	0,64
		244,48	0,64	247,26	0,64
		243,99	0,64	246,80	0,64
		243,60	0,64	246,02	0,64
		243,37	0,64	245,73	0,64
		243,37	0,64	245,11	0,64
		242,72	0,64	244,58	0,64
		242,71	0,64	244,60	0,64
		243,26	0,64	244,61	0,64
		243,36	0,64	244,12	0,64





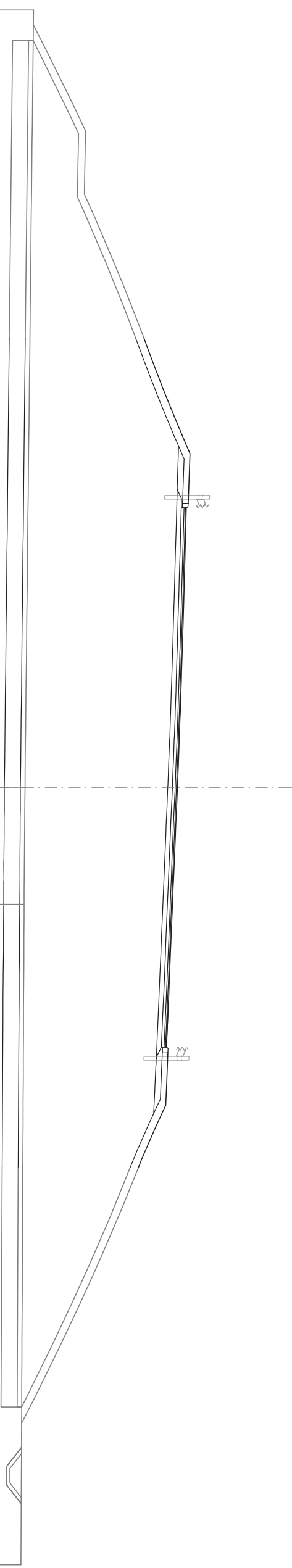
SCAVI BONIFICHE	
SCOTICO	36,248 m
BONIFICA	25,373 m <sup>2</sup>
RILEVATI	
RIEMPIMENTO	1,121 m <sup>2</sup>
RILEVATO	219,366 m <sup>2</sup>
TERRENO VEGETALE	12,891 m
SOVRASTRUTTURA STRADALE	
STRATO DI USURA	23,586 m
STRATO DI BINDER	23,586 m
STRATO DI BASE	23,586 m
STRATO DI SOTTOFONDO TRATTATO	4,881 m <sup>2</sup>
MANUFATTI	
CORDOLO	0,098 m <sup>2</sup>

SEZIONE N.: 12  
 QT. PROGETTO: 250,112  
 DIST. PROG.: 170,39  
 DIST. PREC.: 10,39  
 DIST. SUCC.: 3,22

SCALA 1:200

QT. RIF. 231,000

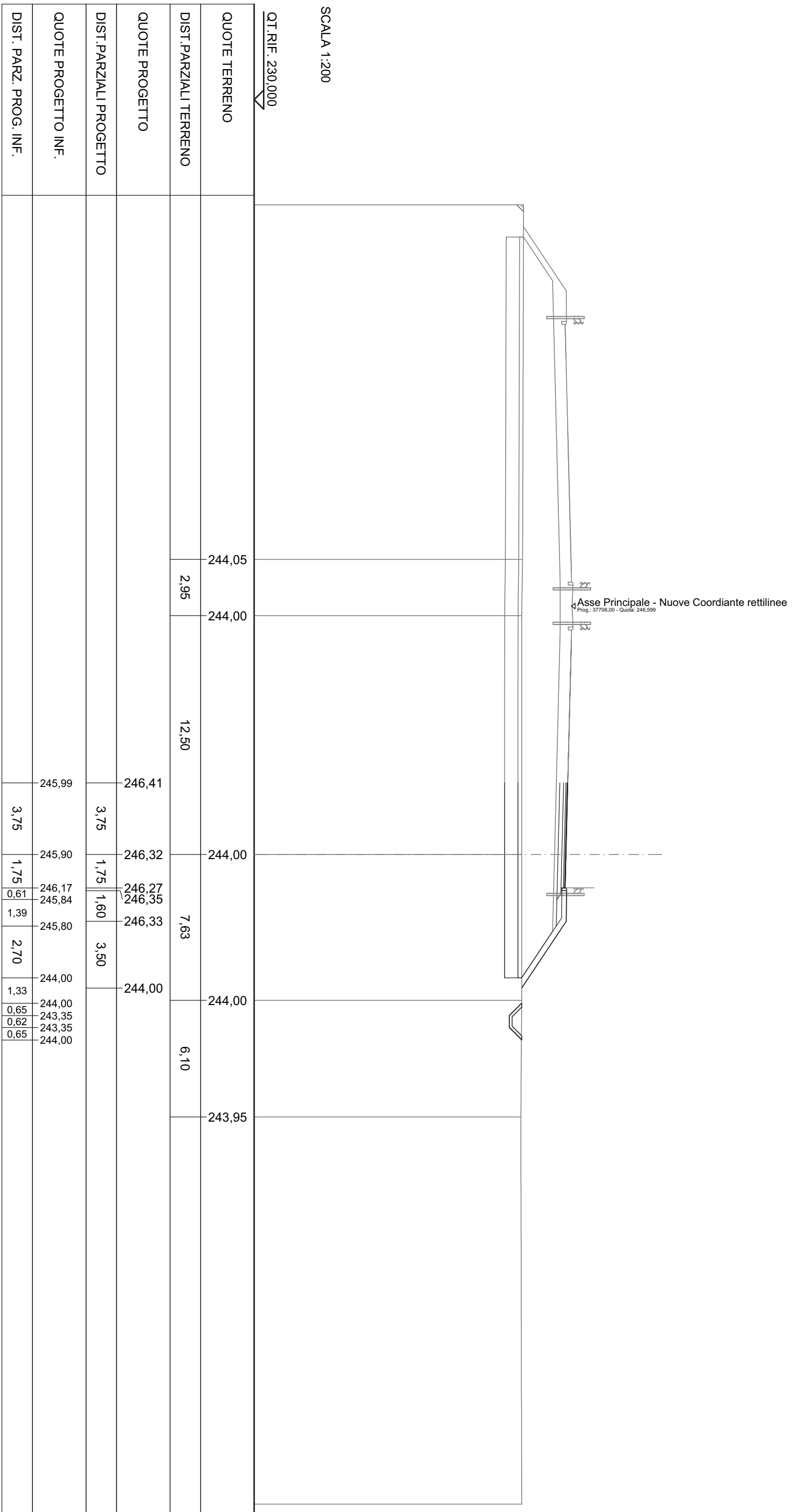
QUOTE TERRENO	DIST. PARZIALI TERRENO	QUOTE PROGETTO	DIST. PARZIALI PROGETTO	QUOTE PROGETTO INF.	DIST. PARZ. PROG. INF.
		248,65	0,81	248,29	0,81
		249,05		248,39	
		249,34		248,69	
		249,65	0,79	248,98	0,79
		249,97		249,29	
		250,17	0,82	249,61	0,82
		250,52		249,81	
		250,66	2,18	250,16	6,91
		250,59			
		252,00	4,20		
		250,38	2,01	249,96	2,01
		250,33	1,39	249,90	1,39
		250,28	1,35	249,86	1,35
		250,24	1,05	249,82	1,05
		250,20	1,47	249,78	1,47
		250,14	0,74	249,72	0,74
243,45	5,12	250,11	1,62	249,69	1,62
		250,11	2,61	249,69	2,61
		250,04	2,94	249,62	2,94
243,41		249,93	1,99	249,51	1,99
		249,81	1,76	249,39	1,76
		249,73	1,38	249,31	1,38
		249,72	0,95	249,22	0,95
		249,64	0,65	249,59	0,65
		249,70	0,87	249,18	0,87
		249,64		249,13	
		249,60		249,07	
		249,21		248,74	
		248,72		248,36	
		248,42		248,05	



**RAMPA B**

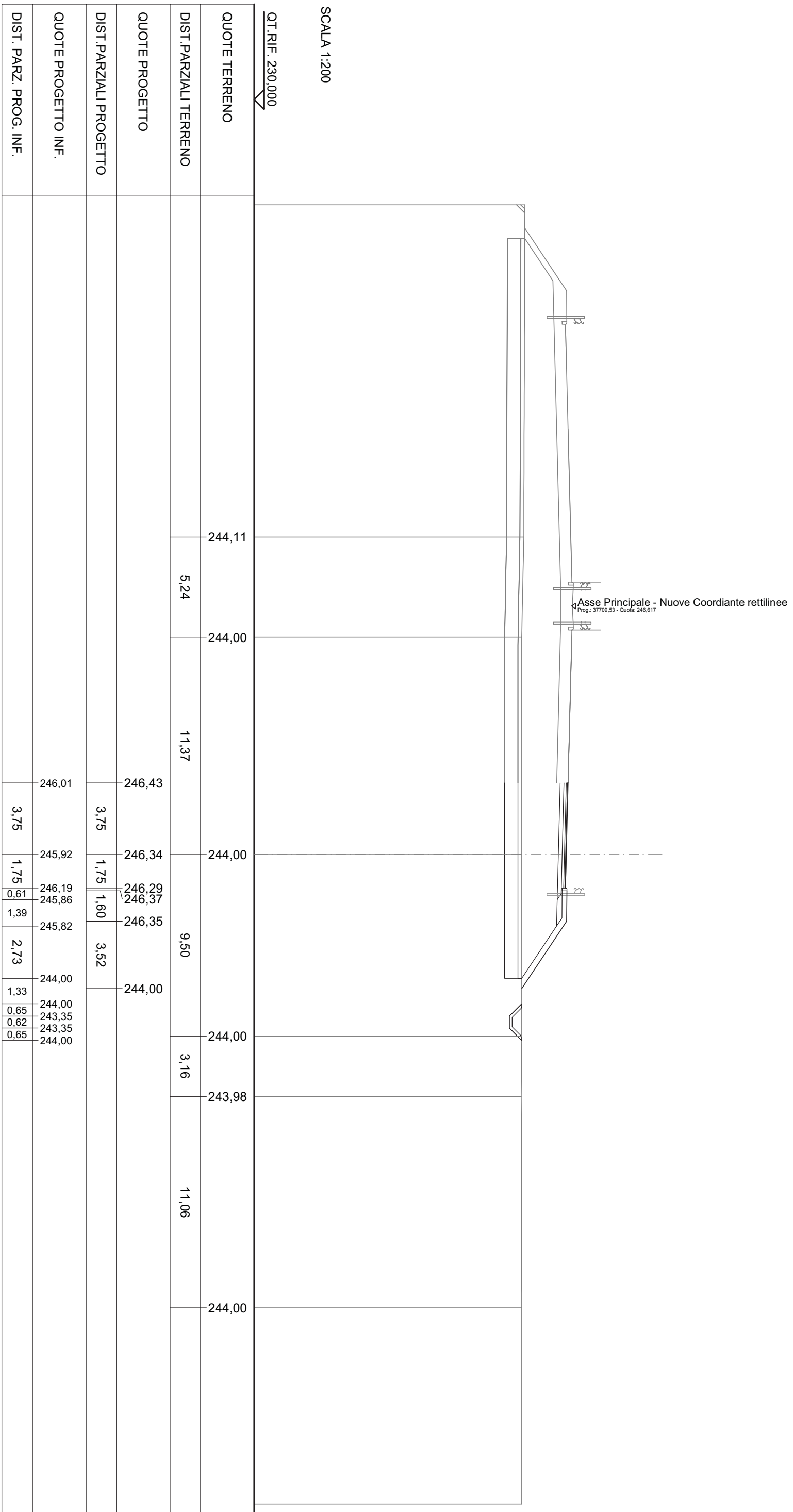
SCAVI E BONIFICHE	
STERRO	0,815 m <sup>2</sup>
SCOTICO	10,206 m
BONIFICA	7,144 m <sup>2</sup>
RILEVATI	
RIEMPIMENTO	0,375 m <sup>2</sup>
RILEVATO	16,674 m <sup>2</sup>
TERRENO VEGETALE	5,803 m
SOVRASTRUTTURA STRADALE	
STRATO DI USURA	5,500 m
STRATO DI BINDER	5,500 m
STRATO DI BASE	5,500 m
STRATO DI SOTTOFONDO TRATTATO	1,191 m <sup>2</sup>
MANUFATTI	
CANALETTA	0,328 m <sup>2</sup>
CORDOLO	0,036 m <sup>2</sup>

SEZIONE N.: 1  
 QT. PROGETTO: 246,318  
 DIST. PROG.: 0,00  
 DIST. SUCC.: 3,53



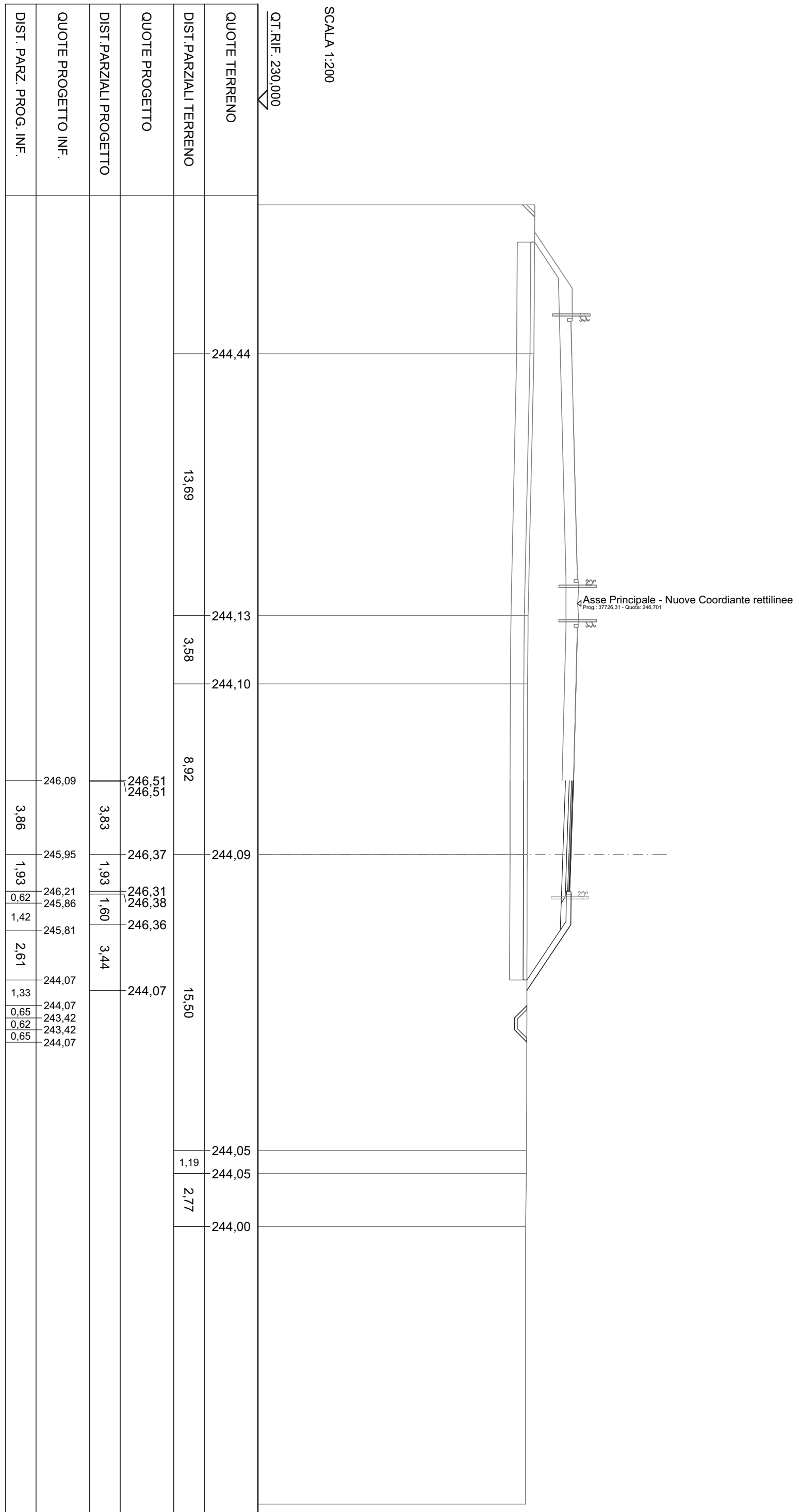
SCAVI E BONIFICHE	
STERRO	0,828 m <sup>2</sup>
SCOTICO	10,232 m
BONIFICA	7,162 m <sup>2</sup>
RILEVATI	
RIEMPIMENTO	0,375 m <sup>2</sup>
RILEVATO	16,854 m <sup>2</sup>
TERRENO VEGETALE	5,834 m
SOVRASTRUTTURA STRADALE	
STRATO DI USURA	5,500 m
STRATO DI BINDER	5,500 m
STRATO DI BASE	5,500 m
STRATO DI SOTTOFONDO TRATTATO	1,191 m <sup>2</sup>
MANUFATTI	
CANALETTA	0,328 m <sup>2</sup>
CORDOLO	0,036 m <sup>2</sup>

SEZIONE N.: 2  
 QT. PROGETTO: 246,335  
 DIST. PROG.: 3,53  
 DIST. PREC.: 3,53  
 DIST. SUCC.: 16,47



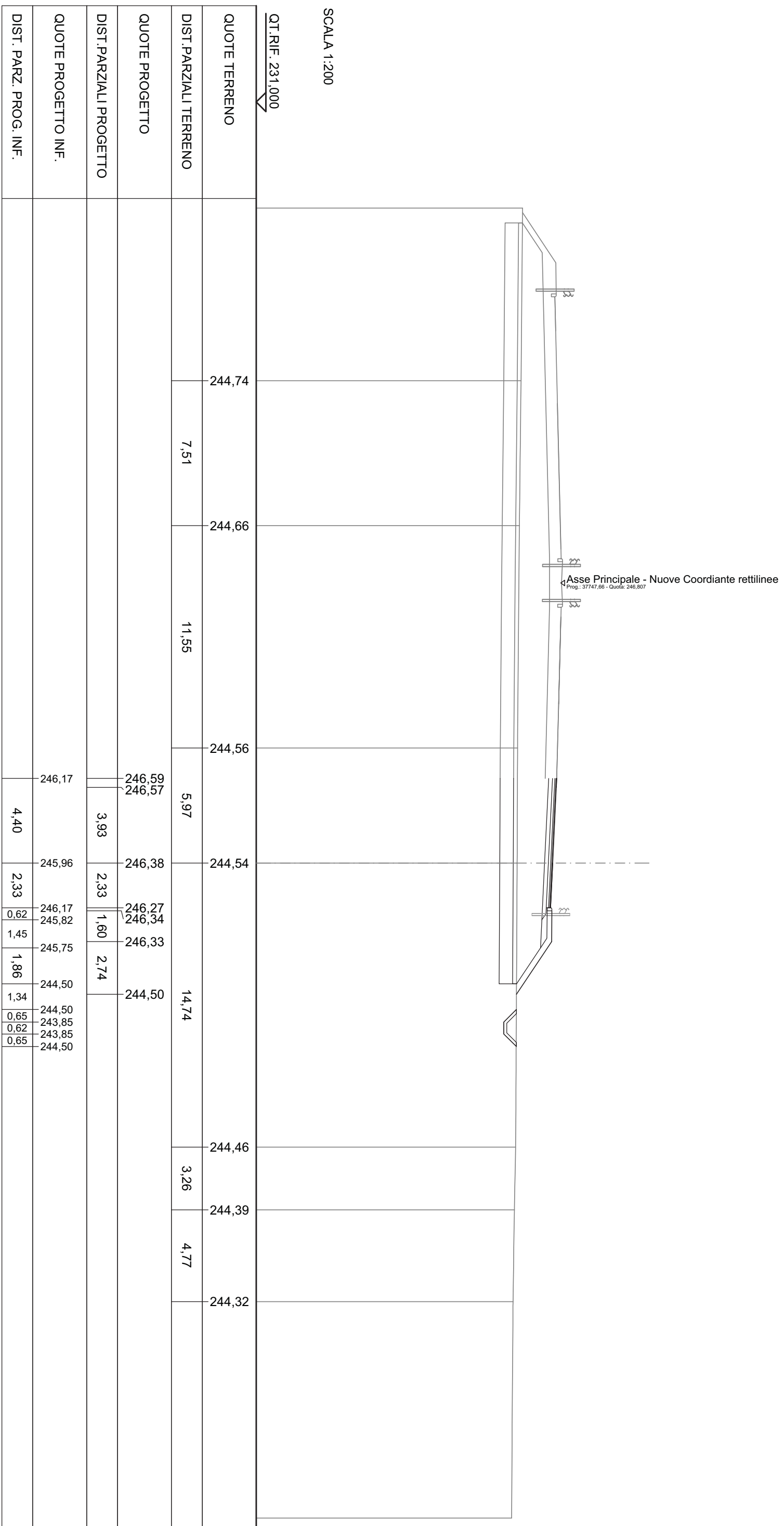
SCAVI BONIFICHE	
STERRO	0,824 m <sup>2</sup>
SCOTICO	10,429 m
BONIFICA	7,300 m <sup>2</sup>
RILEVATI	
RIEMPIMENTO	0,396 m <sup>2</sup>
TERRENO VEGETALE	16,863 m <sup>2</sup>
SOVRASTRUTTURA STRADALE	5,733 m
STRATO DI USURA	5,783 m
STRATO DI BINDER	5,783 m
STRATO DI BASE	5,783 m
STRATO DI SOTTOFONDO TRATTATO	1,248 m <sup>2</sup>
MANUFATTI	
CANALETTA	0,328 m <sup>2</sup>
CORDOLO	0,036 m <sup>2</sup>

SEZIONE N.: 3  
 QT. PROGETTO: 246,374  
 DIST. PROG.: 20,00  
 DIST. PREC.: 16,47  
 DIST. SUCC.: 20,00



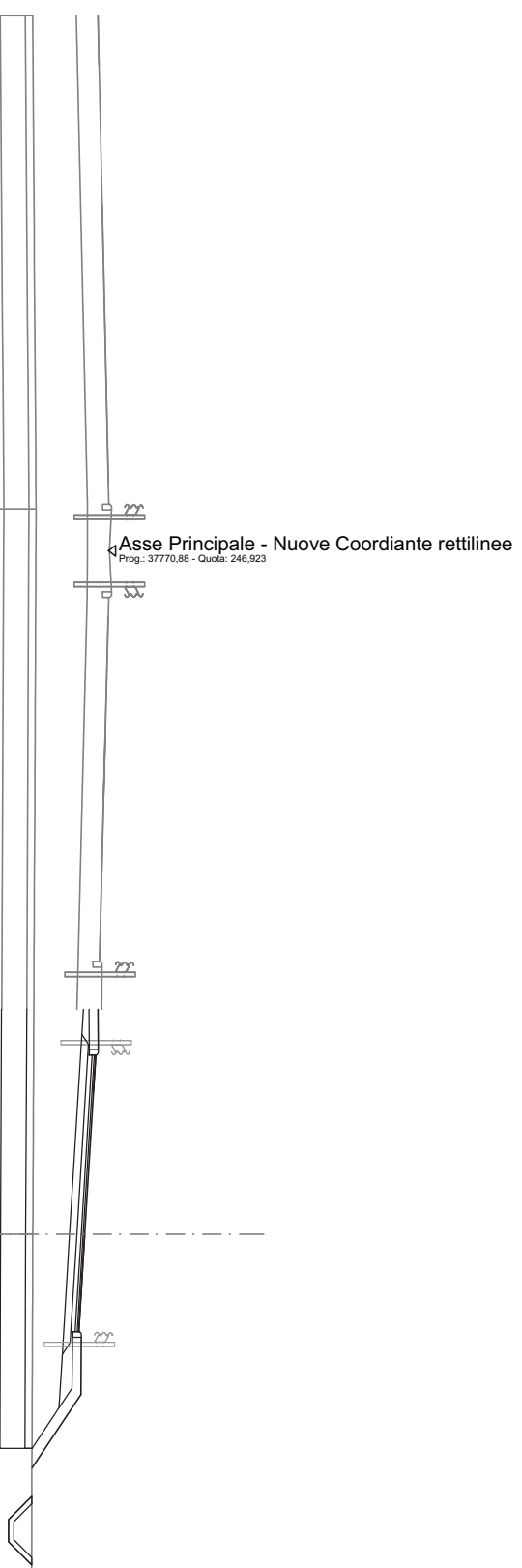
SCAVI E BONIFICHE	
STERRO	0,818 m <sup>2</sup>
SCOTICO	10,662 m
BONIFICA	7,463 m <sup>2</sup>
RILEVATI	
RIEMPIMENTO	0,423 m <sup>2</sup>
RILEVATO	13,684 m <sup>2</sup>
TERRENO VEGETALE	4,888 m
SOVRASTRUTTURA STRADALE	
STRATO DI USURA	6,721 m
STRATO DI BINDER	6,721 m
STRATO DI BASE	6,721 m
STRATO DI SOTTOFONDO TRATTATO	1,436 m <sup>2</sup>
MANUFATTI	
CANALETTA	0,328 m <sup>2</sup>
CORDOLO	0,036 m <sup>2</sup>

SEZIONE N.: 4  
 QT. PROGETTO: 246,381  
 DIST. PROG.: 40,00  
 DIST. PREC.: 20,00  
 DIST. SUCC.: 20,00



SCAVIE BONIFICHE	
STERRO	0,821 m <sup>2</sup>
SCOTICO	12,254 m
BONIFICA	8,578 m <sup>2</sup>
RILEVATI	
RIEMPIMENTO	0,621 m <sup>2</sup>
RILEVATO	12,295 m <sup>2</sup>
TERRENO VEGETALE	5,187 m
SOVRASTRUTTURA STRADALE	
STRATO DI USURA	7,724 m
STRATO DI BINDER	7,724 m
STRATO DI BASE	7,724 m
STRATO DI SOTTOFONDO TRATTATO	1,725 m <sup>2</sup>
MANUFATTI	
CANALETTA	0,328 m <sup>2</sup>
CORDOLO	0,072 m <sup>2</sup>

SEZIONE N.: 5  
 QT. PROGETTO: 246,262  
 DIST. PROG.: 60,00  
 DIST. PREC.: 20,00  
 DIST. SUCC.: 13,84



SCALA 1:200

QT. RIF. 231,000

QUOTE TERRENO	244,91	244,81	244,71
DIST. PARZIALI TERRENO	20,23		26,29
QUOTE PROGETTO	246,63 246,64 246,51	246,26 246,10 246,17 246,15	244,79
DIST. PARZIALI PROGETTO	1,13 1,00 4,00	2,72 1,60 2,05	
QUOTE PROGETTO INF.	246,23 246,18	245,84	244,79 244,14 244,14 244,79
DIST. PARZ. PROG. INF.	0,70 5,57	2,72	0,63 1,49 1,13 1,33 0,65 0,62 0,65

SCAVI E BONIFICHE	
STERRO	0,819 m <sup>2</sup>
SCOTICO	14,745 m
BONIFICA	10,321 m <sup>2</sup>
RILEVATI	
RIEMPIMENTO	0,684 m <sup>2</sup>
RILEVATO	12,918 m <sup>2</sup>
TERRENO VEGETALE	8,077 m
SOVRASTRUTTURA STRADALE	
STRATO DI USURA	8,000 m
STRATO DI BINDER	8,000 m
STRATO DI BASE	8,000 m
STRATO DI SOTTOFONDO TRATTATO	1,780 m <sup>2</sup>
MANUFATTI	
CANALETTA	0,328 m <sup>2</sup>
CORDOLO	0,072 m <sup>2</sup>

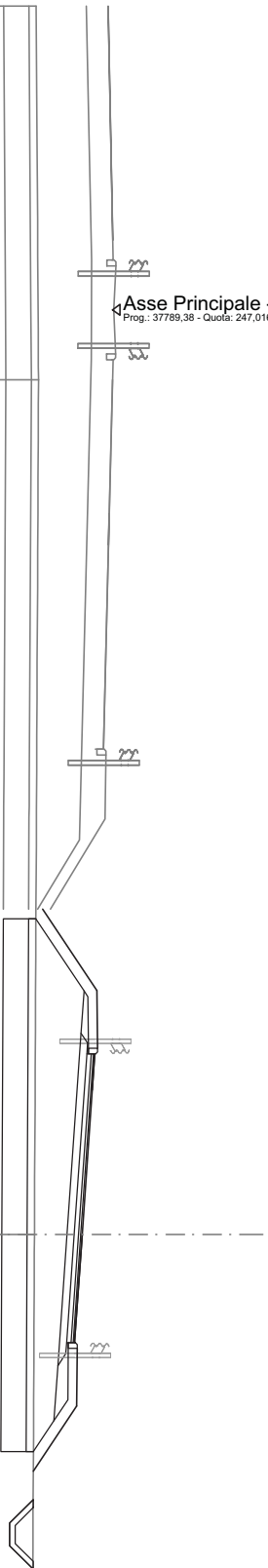
SEZIONE N.: 6  
 QT. PROGETTO: 246,172  
 DIST. PROG.: 73,84  
 DIST. PREC.: 13,84  
 DIST. SUCC.: 5,06

Asse Principale - Nuove Coordinati rettilinee  
 Prog.: 37789,38 - Quota: 247,016

SCALA 1:200

QT. RIF. 231,000

QUOTE TERRENO	244,96		244,85		244,78		244,78	
DIST. PARZIALI TERRENO	23,66		15,63		15,63		15,67	
QUOTE PROGETTO	245,07	246,58	246,17	245,96	246,02	244,82	244,82	244,82
DIST. PARZIALI PROGETTO	2,26	1,60	3,00	1,60	1,80			
QUOTE PROGETTO INF.	244,89	246,22	245,75	245,86	244,39	244,82	244,82	244,17
DIST. PARZ. PROG. INF.	2,00	1,17	3,00	0,94	0,85	1,33	0,65	0,62
				1,52			0,65	









SCAVI E BONIFICHE	
STERRO	1.657 m <sup>2</sup>
SCOTICO	14.887 m
BONIFICA	10.421 m <sup>2</sup>
RILEVATI	
RIEMPIMENTO	0.684 m <sup>2</sup>
RILEVATO	13.622 m <sup>2</sup>
TERRENO VEGETALE	8.571 m
SOVRASTRUTTURA STRADALE	
STRATO DI USURA	8.000 m
STRATO DI BINDER	8.000 m
STRATO DI BASE	8.000 m
STRATO DI SOTTOFONDO TRATTATO	1.780 m <sup>2</sup>
MANUFATTI	
CANALETTA	0.657 m <sup>2</sup>
CORDOLO	0.072 m <sup>2</sup>

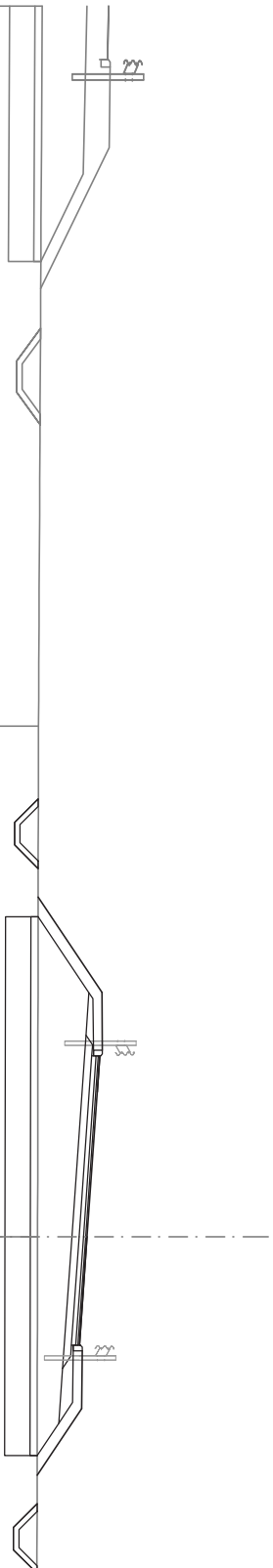
SEZIONE N.: 9  
 QT. PROGETTO: 246,298  
 DIST. PROG.: 100,00  
 DIST. PREC.: 7,51  
 DIST. SUCC.: 11,14

SCALA 1:200

QT. RIF. 231,000

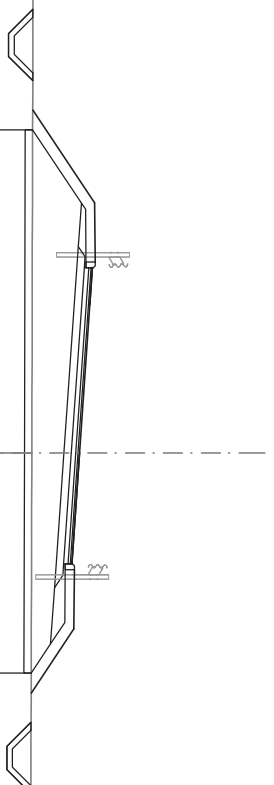
QUOTE TERRENO	244,96		244,93	
DIST. PARZIALI TERRENO	14,10			
QUOTE PROGETTO	244,95	246,71	246,30	244,92
DIST. PARZIALI PROGETTO	2,63	1,60	3,00	1,84
QUOTE PROGETTO INF.	244,95	246,35	245,88	244,92
DIST. PARZ. PROG. INF.	1,33	2,10	3,00	1,33

244,95	0,65
244,30	0,62
244,30	0,65
244,95	1,33
244,95	2,10
246,35	1,17
246,27	5,57
245,88	3,00
245,99	0,64
245,62	1,52
245,52	0,89
244,92	1,33
244,92	0,65
244,27	0,62
244,27	0,65
244,92	0,65



SCAVI E BONIFICHE	
STERRO	1.656 m²
SCOTICO	14.655 m
BONIFICA	10.258 m²
RILEVATI	
RIEMPIMENTO	0.684 m²
RILEVATO	12.470 m²
TERRENO VEGETALE	8.292 m
SOVRASTRUTTURA STRADALE	
STRATO DI USURA	8.000 m
STRATO DI BINDER	8.000 m
STRATO DI BASE	8.000 m
STRATO DI SOTTOFONDO TRATTATO	1.780 m²
MANUFATTI	
CANALETTA	0.657 m²
CORDOLO	0.072 m²

SEZIONE N.: 10  
 QT. PROGETTO: 246,286  
 DIST. PROG.: 111,14  
 DIST. PREC.: 11,14  
 DIST. SUCC.: 8,86



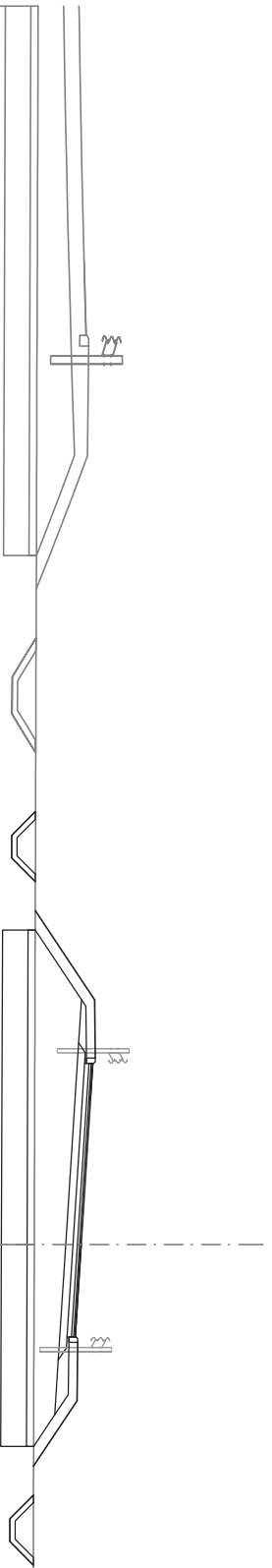
SCALA 1:200

QT. RIF. 231.000

QUOTE TERRENO											245,00				
DIST. PARZIALI TERRENO															
QUOTE PROGETTO											245,02				
DIST. PARZIALI PROGETTO	2,51	1,60	1,00	4,00	3,00	1,60	1,73								
QUOTE PROGETTO INF.	245,02	246,69	246,71	246,57	246,29	246,08	246,15	246,13	244,98						
DIST. PARZ. PROG. INF.	0,65	0,62	0,65	1,33	1,97	1,17	5,57	3,00	0,64	1,52	0,79	1,33	0,65	0,62	0,65
	244,37	244,37	245,02	245,02	246,34	246,26	245,87	245,98	245,61	245,51	244,98	244,98	244,33	244,33	244,98

SCAVI E BONIFICHE	
STERRO	1.657 m <sup>2</sup>
SCOTICO	14.177 m <sup>2</sup>
BONIFICA	9.924 m <sup>2</sup>
RILEVATI	
RIEMPIMENTO	0.680 m <sup>2</sup>
RILEVATO	12.058 m <sup>2</sup>
TERRENO VEGETALE	8.309 m <sup>2</sup>
SOVRASTRUTTURA STRADALE	
STRATO DI USURA	7.509 m
STRATO DI BINDER	7.509 m
STRATO DI BASE	7.509 m
STRATO DI SOTTOFONDO TRATTATO	1.681 m <sup>2</sup>
MANUFATTI	
CANALETTA	0.657 m <sup>2</sup>
CORDOLO	0.072 m <sup>2</sup>

SEZIONE N.: 11  
 QT. PROGETTO: 246,232  
 DIST. PROG.: 120,00  
 DIST. PREC.: 8,86  
 DIST. SUCC.: 2,92



SCALA 1:200

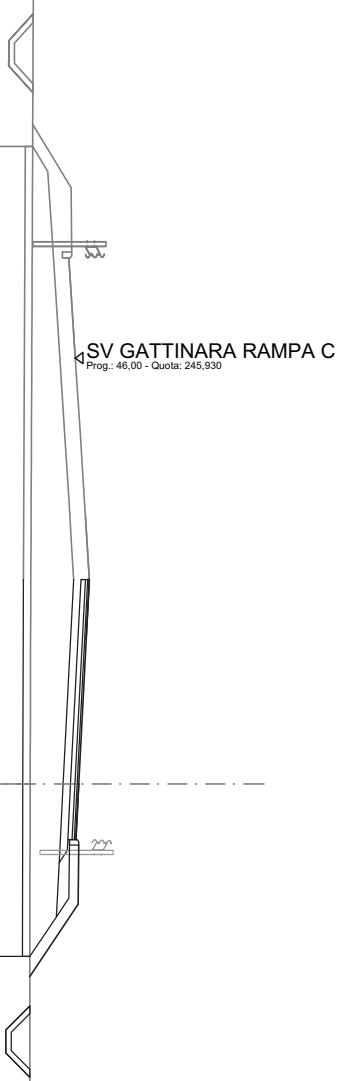
QT. RIF. 231.000

QUOTE TERRENO	244,95	
DIST. PARZIALI TERRENO		
QUOTE PROGETTO	244,98	
DIST. PARZIALI PROGETTO	2,45	246,61
	1,60	246,63
	1,00	246,49
	3,97	246,23
	2,54	246,07
	1,60	246,14
	1,80	246,13
		244,93
QUOTE PROGETTO INF.	244,98	245,97
	0,65	244,33
	0,62	244,33
	0,65	244,98
	1,33	244,97
	1,91	246,25
	1,18	246,17
	5,54	245,81
	2,54	245,97
	0,63	245,61
	1,50	245,51
	0,87	244,93
	1,33	244,92
	0,65	244,27
	0,62	244,27
	0,65	244,92
DIST. PARZ. PROG. INF.		



SCAVI E BONIFICHE	
STERRO	0,827 m <sup>2</sup>
SCOTICO	10,169 m
BONIFICA	7,118 m <sup>2</sup>
RILEVATI	
RIEMPIMENTO	0,430 m <sup>2</sup>
RILEVATO	8,908 m <sup>2</sup>
TERRENO VEGETALE	3,942 m
SOVRASTRUTTURA STRADALE	
STRATO DI USURA	7,012 m
STRATO DI BINDER	7,012 m
STRATO DI BASE	7,012 m
STRATO DI SOTTOFONDO TRATTATO	1,495 m <sup>2</sup>
MANUFATTI	
CANALETTA	0,328 m <sup>2</sup>
CORDOLO	0,036 m <sup>2</sup>

SEZIONE N.: 13  
 QT. PROGETTO: 246,020  
 DIST. PROG.: 140,00  
 DIST. PREC.: 17,08  
 DIST. SUCC.: 20,00



SCALA 1:200

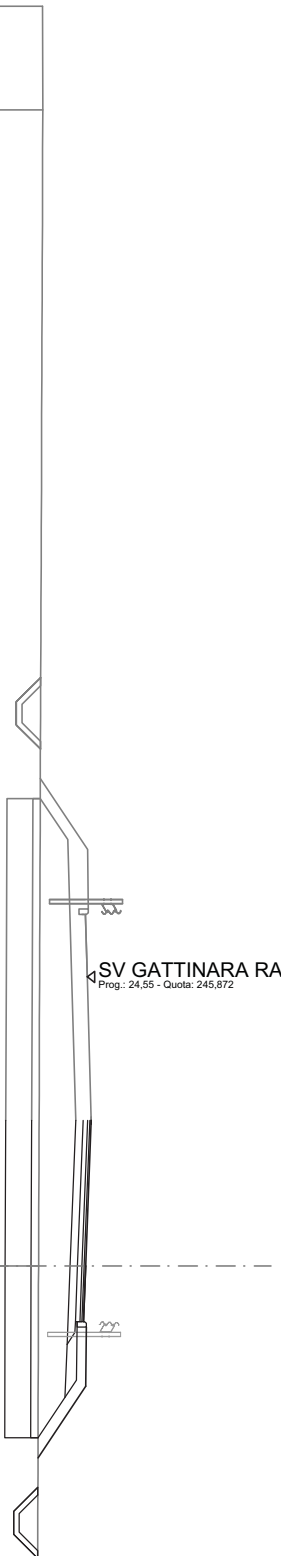
QT. RIF. 230,000

QUOTE TERRENO					
DIST. PARZIALI TERRENO					
QUOTE PROGETTO					
DIST. PARZIALI PROGETTO					
QUOTE PROGETTO INF.					
DIST. PARZ. PROG. INF.					

245,88	1,61	245,60	1,50	5,51
246,30	3,90	245,84	0,63	
246,30		245,49	1,46	
246,22		245,42	1,07	
		244,70	1,33	
		244,70	0,65	
		244,70	0,62	
		244,70	0,65	

SCAVIE BONIFICHE	
STERRO	0,822 m <sup>2</sup>
SCOTICO	8,362 m
BONIFICA	5,993 m <sup>2</sup>
RILEVATI	
RIEMPIMENTO	0,403 m <sup>2</sup>
RILEVATO	6,797 m <sup>2</sup>
TERRENO VEGETALE	3,921 m
SOVRASTRUTTURA STRADALE	
STRATO DI USURA	5,425 m
STRATO DI BINDER	5,425 m
STRATO DI BASE	5,425 m
STRATO DI SOTTOFONDO TRATTATO	1,177 m <sup>2</sup>
MANUFATTI	
CANALETTA	0,328 m <sup>2</sup>
CORDOLO	0,036 m <sup>2</sup>

SEZIONE N.: 14  
 QT. PROGETTO: 245,830  
 DIST. PROG.: 160,00  
 DIST. PREC.: 20,00  
 DIST. SUCC.: 24,23



SV GATTINARA RAMPA C  
 Prog.: 24,55 - Quota: 245,872

SCALA 1:200

QT. RIF. 230,000


QUOTE TERRENO	244,67			
DIST. PARZIALI TERRENO		31,20		
QUOTE PROGETTO			245,98 245,98	244,56
DIST. PARZIALI PROGETTO			3,83 1,50 1,60 1,93	24,26
QUOTE PROGETTO INF.			245,56 245,41 245,67 245,33 245,27 244,54 244,54 243,89 243,89 244,54	
DIST. PARZ. PROG. INF.			3,93 1,50 0,62 1,43 1,09 1,33 0,65 0,62 0,65	
				244,48




SCAVI E BONIFICHE	
STERRO	0,826 m <sup>2</sup>
SCOTICO	8,382 m
BONIFICA	5,867 m <sup>2</sup>
RILEVATI	
RIEMPIMENTO	0,375 m <sup>2</sup>
RILEVATO	6,511 m <sup>2</sup>
TERRENO VEGETALE	3,912 m
SOVRASTRUTTURA STRADALE	
STRATO DI USURA	5,250 m
STRATO DI BINDER	5,250 m
STRATO DI BASE	5,250 m
STRATO DI SOTTOFONDO TRATTATO	1,141 m <sup>2</sup>
MANUFATTI	
CANALETTA	0,328 m <sup>2</sup>
CORDOLO	0,036 m <sup>2</sup>

SEZIONE N.: 15  
 QT. PROGETTO: 245,689  
 DIST. PROG.: 184,23  
 DIST. PREC.: 24,23

SCALA 1:200

QT. RIF. 230,000 

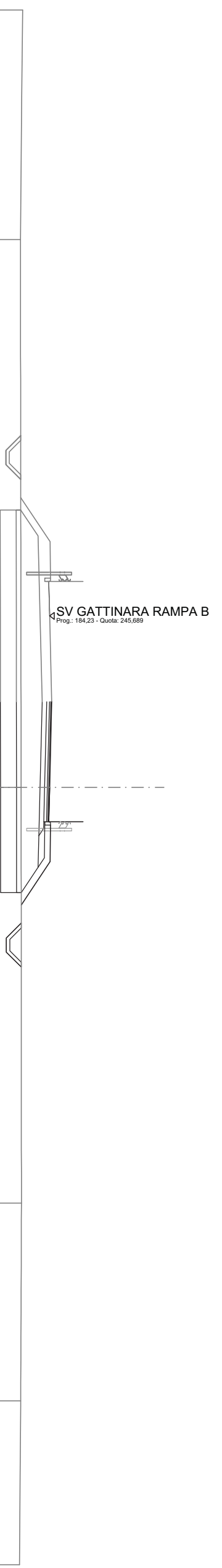


QUOTE TERRENO	244,46											244,43											244,41											244,51
DIST. PARZIALI TERRENO	25,68											16,45											9,60											
QUOTE PROGETTO	245,78											245,69											245,71											244,43
DIST. PARZIALI PROGETTO	3,75											1,50											1,60											1,92
QUOTE PROGETTO INF.	245,36											245,27											245,18											244,43
DIST. PARZ. PROG. INF.	3,75											1,50											1,39											1,13
												0,61											0,65											0,65
												0,61											0,62											0,65
												0,65											0,65											

RAMPA C

SCAVI E BONIFICHE	
STERRO	0,830 m <sup>2</sup>
SCOTICO	8,354 m
BONIFICA	5,848 m <sup>2</sup>
RILEVATI	
RIEMPIMENTO	0,375 m <sup>2</sup>
RILEVATO	6,426 m <sup>2</sup>
TERRENO VEGETALE	3,877 m
SOVRASTRUTTURA STRADALE	
STRATO DI USURA	5,250 m
STRATO DI BINDER	5,250 m
STRATO DI BASE	5,250 m
STRATO DI SOTTOFONDO TRATTATO	1,141 m <sup>2</sup>
MANUFATTI	
CANALETTA	0,328 m <sup>2</sup>
CORDOLO	0,036 m <sup>2</sup>

SEZIONE N.: 1  
 QT. PROGETTO: 245,689  
 DIST. PROG.: 0,00  
 DIST. SUCC.: 10,77



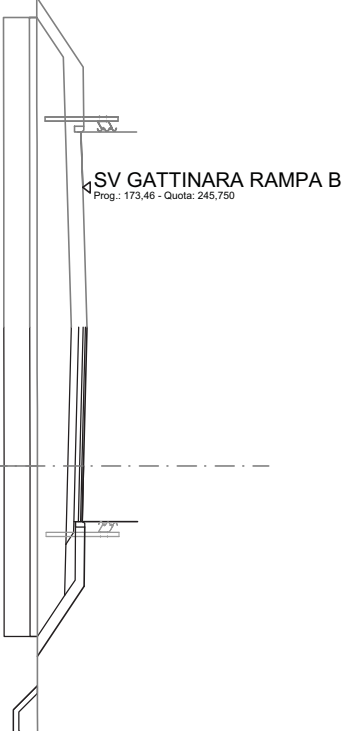
SCALA 1:200

QT. RIF. 230,000

QUOTE TERRENO	244,41	244,44	244,46	244,42
DIST. PARZIALI TERRENO	23,95	18,18	8,65	
QUOTE PROGETTO	245,78	245,69	245,71	244,45
DIST. PARZIALI PROGETTO	3,75	1,50	1,60	1,89
QUOTE PROGETTO INF.	245,36	245,27	245,55	245,22
DIST. PARZ. PROG. INF.	3,75	1,50	0,61	1,39
			1,39	1,10
			1,33	0,65
			0,65	0,62
			0,65	0,65

SCAVI E BONIFICHE	
STERRO	0,830 m²
SCOTICO	8,348 m
BONIFICA	5,843 m²
RILEVATI	
RIEMPIMENTO	0,375 m²
RILEVATO	6,396 m²
TERRENO VEGETALE	3,870 m
SOVRASTRUTTURA STRADALE	
STRATO DI USURA	5,249 m
STRATO DI BINDER	5,249 m
STRATO DI BASE	5,249 m
STRATO DI SOTTOFONDO TRATTATO	1,141 m²
MANUFATTI	
CANALETTA	0,328 m²
CORDOLO	0,036 m²

SEZIONE N.: 2  
 QT. PROGETTO: 245,769  
 DIST. PROJ.: 10,77  
 DIST. PREC.: 10,77  
 DIST. SUCC.: 9,23

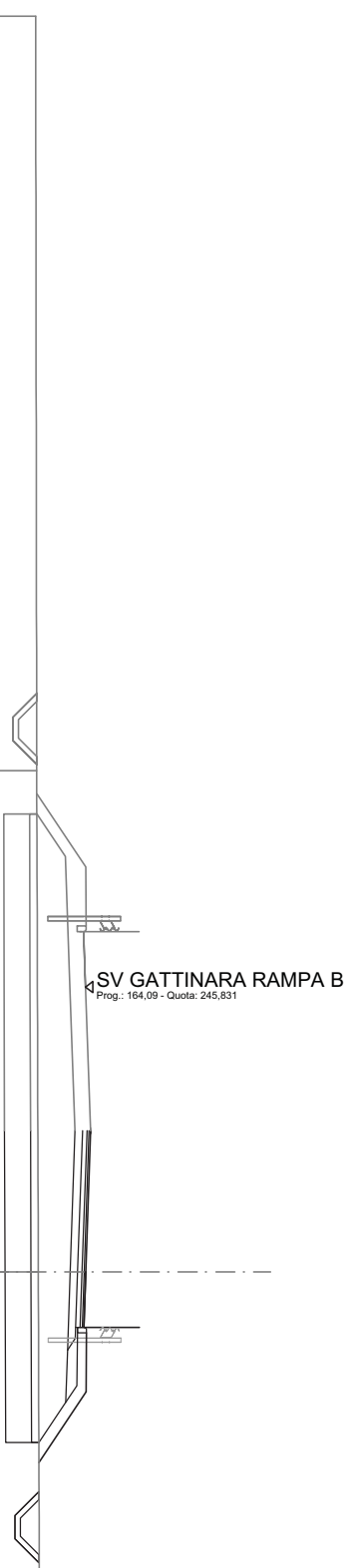


		QT. RIF. 230,000								
QUOTE TERRENO	244,51	244,49	28,13	244,53	20,93					
	1,64									
DIST. PARZIALI TERRENO										
QUOTE PROGETTO										
DIST. PARZIALI PROGETTO										
QUOTE PROGETTO INF.										
DIST. PARZ. PROG. INF.										
245,44	245,35	245,63	245,30	245,26	244,53	244,53	243,88	243,88	244,53	
3,75	1,50	0,61	1,39	1,10	1,33	0,65	0,62	0,65		
244,54	244,51									
3,84										

SCALA 1:200

SCAVI E BONIFICHE	
STERRO	0,834 m <sup>2</sup>
SCOTICO	8,445 m
BONIFICA	5,911 m <sup>2</sup>
RILEVATI	
RIEMPIMENTO	0,394 m <sup>2</sup>
RILEVATO	6,792 m <sup>2</sup>
TERRENO VEGETALE	3,895 m
SOVRASTRUTTURA STRADALE	
STRATO DI USURA	5,323 m
STRATO DI BINDER	5,323 m
STRATO DI BASE	5,323 m
STRATO DI SOTTOFONDO TRATTATO	1,156 m <sup>2</sup>
MANUFATTI	
CANALETTA	0,328 m <sup>2</sup>
CORDOLO	0,036 m <sup>2</sup>

SEZIONE N.: 3  
 QT. PROGETTO: 245,838  
 DIST. PROG.: 20,00  
 DIST. PREC.: 9,23  
 DIST. SUCC.: 20,00



SV GATTINARA RAMPA B  
 Prog.: 104,09 - Quota: 245,531

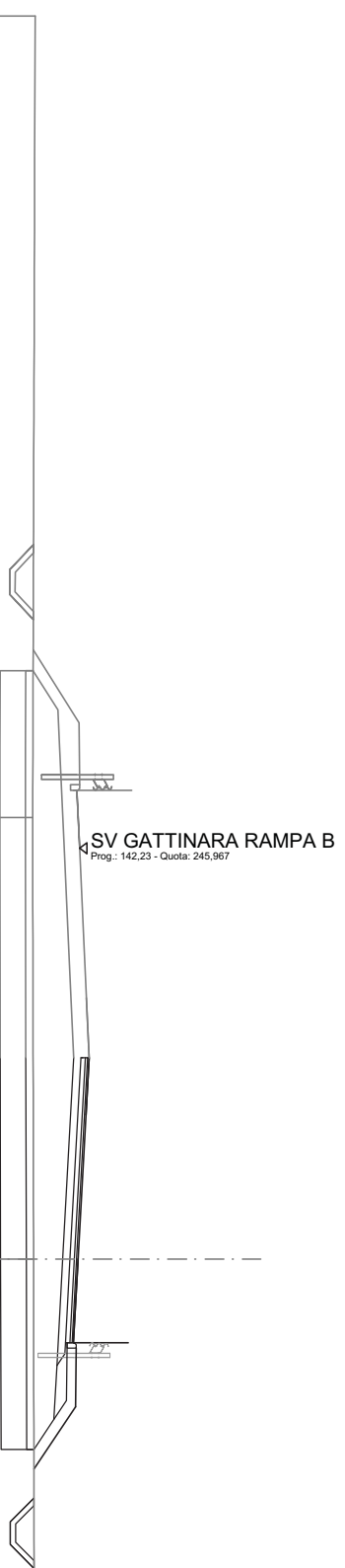
SCALA 1:200

QT. RIF. 230,000

QUOTE TERRENO	244,51	244,55	244,62
DIST. PARZIALI TERRENO	13,57	21,42	
QUOTE PROGETTO	245,97 245,97	245,84 245,79 245,86 245,84	244,57
DIST. PARZIALI PROGETTO	3,75	1,50 1,60 1,91	
QUOTE PROGETTO INF.	245,55	245,42 245,69 245,35	244,57 243,92 243,92 244,57
DIST. PARZ. PROG. INF.	3,82	1,50 0,62 1,41 1,09 1,33 0,65 0,62 0,65	

SCAVI E BONIFICHE	
STERRO	0,832 m <sup>2</sup>
SCOTICO	10,716 m
BONIFICA	7,501 m <sup>2</sup>
RILEVATI	
RIEMPIMENTO	0,437 m <sup>2</sup>
RILEVATO	8,439 m <sup>2</sup>
TERRENO VEGETALE	3,653 m
SOVRASTRUTTURA STRADALE	
STRATO DI USURA	7,797 m
STRATO DI BINDER	7,797 m
STRATO DI BASE	7,797 m
STRATO DI SOTTOFONDO TRATTATO	1,652 m <sup>2</sup>
MANUFATTI	
CANALETTA	0,328 m <sup>2</sup>
CORDOLO	0,036 m <sup>2</sup>

SEZIONE N.: 4  
 QT. PROGETTO: 245,924  
 DIST. PROG.: 40,00  
 DIST. PREC.: 20,00  
 DIST. SUCC.: 14,67



SCALA 1:200

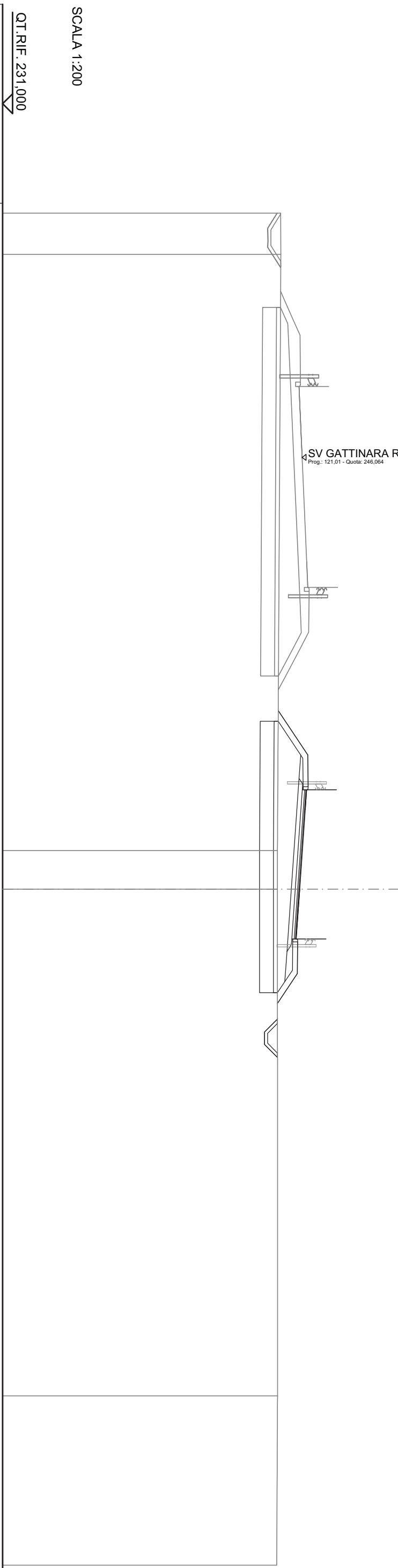
QT. RIF. 230,000

QUOTE TERRENO		244,68		244,71		244,76
DIST. PARZIALI TERRENO		12,07		25,21		
QUOTE PROGETTO		246,19 246,23 246,14		245,92 245,80 245,87 245,86 244,72		
DIST. PARZIALI PROGETTO		1,57 3,94		2,29 1,60 1,71		
QUOTE PROGETTO INF.		245,81		245,50		
DIST. PARZ. PROG. INF.		5,51		2,29 0,63 1,47 0,82 1,33 0,65 0,62 0,65		

SCAVI E BONIFICHE	
STERRO	0.829 m <sup>2</sup>
SCOTICO	13.645 m
BONIFICA	9.551 m <sup>2</sup>
RILEVATI	
RIEMPIMENTO	0.684 m <sup>2</sup>
RILEVATO	9.766 m <sup>2</sup>
TERRENO VEGETALE	7.673 m
SOVRASTRUTTURA STRADALE	
STRATO DI USURA	7.500 m
STRATO DI BINDER	7.500 m
STRATO DI BASE	7.500 m
STRATO DI SOTTOFONDO TRATTATO	1.680 m <sup>2</sup>
MANUFATTI	
CANALETTA	0.328 m <sup>2</sup>
CORDOLO	0.072 m <sup>2</sup>

SEZIONE N.: 5  
 QT. PROGETTO: 245,938  
 DIST. PROG.: 54,67  
 DIST. PREC.: 14,67  
 DIST. SUCC.: 3,33

SV GATTINARA RAMPA B  
 Prog: 121,01 - Quota: 246,064



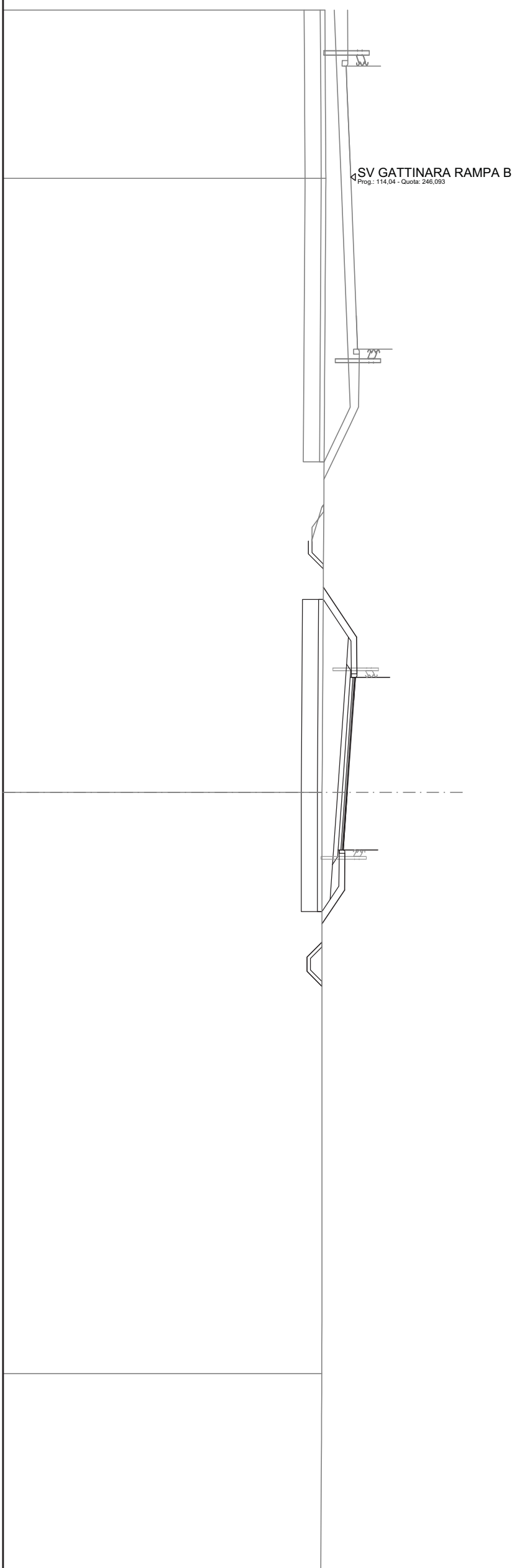
QUOTE TERRENO	244,99			244,86			244,82			244,82			244,83		
DIST. PARZIALI TERRENO	29,98			1,94						25,48					
QUOTE PROGETTO		244,86	246,35	246,36	246,22	244,82	245,94	245,76	245,84	245,82	244,82	244,82	244,17	244,17	244,82
DIST. PARZIALI PROGETTO		2,23	1,60	1,00	4,00	1,94	2,50	1,60	1,50	1,50	1,50	1,33	0,65	0,62	0,65
QUOTE PROGETTO INF.		244,86	245,99	245,91	245,52	245,22	245,22	245,30	245,19	244,82	244,82	244,82	244,17	244,17	244,82
DIST. PARZ. PROG. INF.		1,70	1,17	5,57	2,50	1,52	1,52	1,33	0,65	0,62	0,65	1,33	0,65	0,62	0,65

SCAVI E BONIFICHE	
STERRO	1.411 m <sup>2</sup>
SCOTICO	13.359 m
BONIFICA	9.491 m <sup>2</sup>
RILEVATI	
RIEMPIMENTO	0.684 m <sup>2</sup>
RILEVATO	9.371 m <sup>2</sup>
TERRENO VEGETALE	7.571 m
SOVRASTRUTTURA STRADALE	
STRATO DI USURA	7.500 m
STRATO DI BINDER	7.500 m
STRATO DI BASE	7.500 m
STRATO DI SOTTOFONDO TRATTATO	1.680 m <sup>2</sup>
MANUFATTI	
CANALETTA	0.328 m <sup>2</sup>
CORDOLO	0.072 m <sup>2</sup>

SEZIONE N.: 6  
 QT. PROGETTO: 245,943  
 DIST. PROG.: 58,00  
 DIST. PREC.: 3,33  
 DIST. SUCC.: 22,85

SCALA 1:200

QT. RIF. 231,000



QUOTE TERRENO	245,02	
DIST. PARZIALI TERRENO	26,68	
QUOTE PROGETTO	244,85	
DIST. PARZIALI PROGETTO	25,26	
QUOTE PROGETTO INF.	244,26	0,57
DIST. PARZ. PROG. INF.	244,26	0,65
	244,91	1,33
	244,90	1,64
	246,00	1,17
	245,91	5,57
	245,52	2,50
	245,67	0,64
	245,30	1,52
	245,20	1,33
	244,85	0,65
	244,85	0,65
	244,20	0,62
	244,20	0,65
	244,85	






SCAVIE BONIFICHE	
STERRO	0,824 m²
SCOTICO	14,057 m
BONIFICA	9,839 m²
RILEVATI	
RIEMPIMENTO	0,684 m²
RILEVATO	11,358 m²
TERRENO VEGETALE	8,183 m
SOVRASTRUTTURA STRADALE	
STRATO DI USURA	7,500 m
STRATO DI BINDER	7,500 m
STRATO DI BASE	7,500 m
STRATO DI SOTTOFONDO TRATTATO	1,680 m²
MANUFATTI	
CANALETTA	0,328 m²
CORDOLO	0,072 m²

SEZIONE N.: 8  
QT. PROGETTO: 246,359  
DIST. PROG.: 94,52  
DIST. PREC.: 13,67  
DIST. SUCC.: 5,48

Asse Principale - Nuove Coordiante rettilinee  
Prog.: 37836.04 - Quota: 247,249



SCALA 1:200

QT.RIF. 231,000

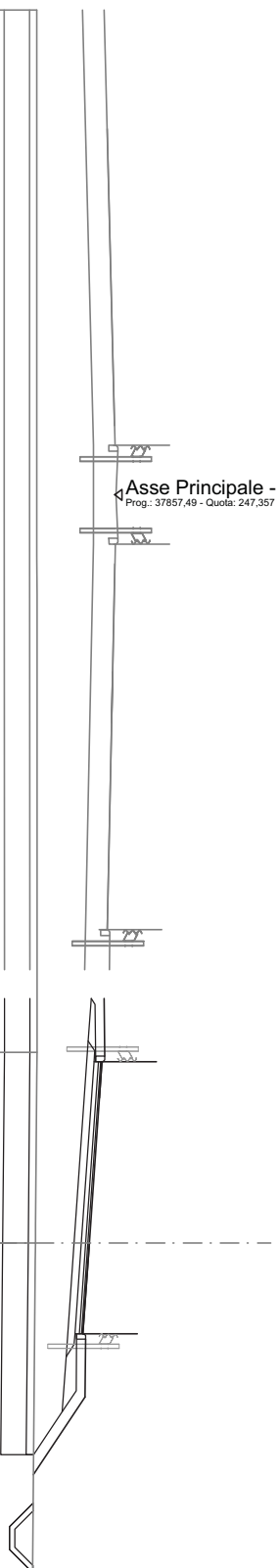
QUOTE TERRENO	DIST. PARZIALI TERRENO	QUOTE PROGETTO	DIST. PARZIALI PROGETTO	QUOTE PROGETTO INF.	DIST. PARZ. PROG. INF.
245,15	6,68	245,15	2,41	245,04 245,15 245,16	1,33
245,15	6,45	245,16 246,77	1,60	246,41	1,88
245,17	4,65	246,78 246,64	1,00	246,33	1,17
245,12	2,50	246,36	4,00	246,33	5,57
245,12	11,67	246,18 246,26 246,24	2,50 1,60	245,94 246,08 245,72	2,50 0,64
245,09	11,67	246,24	1,73	245,61 245,09	1,52 0,78
245,05		245,09		245,08 244,43 244,43 245,08	1,34 0,65 0,62 0,65



SCAVI E BONIFICHE	
STERRO	0,812 m <sup>2</sup>
SCOTICO	12,579 m
BONIFICA	8,805 m <sup>2</sup>
RILEVATI	
RIEMPIMENTO	0,684 m <sup>2</sup>
RILEVATO	13,326 m <sup>2</sup>
TERRENO VEGETALE	5,758 m
SOVRASTRUTTURA STRADALE	
STRATO DI USURA	7,500 m
STRATO DI BINDER	7,500 m
STRATO DI BASE	7,500 m
STRATO DI SOTTOFONDO TRATTATO	1,680 m <sup>2</sup>
MANUFATTI	
CANALETTA	0,328 m <sup>2</sup>
CORDOLO	0,072 m <sup>2</sup>

SEZIONE N.: 10  
 QT. PROGETTO: 246,655  
 DIST. PROG.: 107,03  
 DIST. PREC.: 7,03  
 DIST. SUCC.: 12,97

Asse Principale - Nuove Coordinate rettilinee  
 Prog.: 37657,49 • quota: 247,257



SCALA 1:200

QT. RIF. 231,000

QUOTE TERRENO			245,22	245,17											
DIST. PARZIALI TERRENO			5,26												
QUOTE PROGETTO			247,06	246,66	246,48	246,54	245,11								
DIST. PARZIALI PROGETTO	1,59	1,00	4,00	2,50	1,60	2,14									
QUOTE PROGETTO INF.			246,71	246,63	246,44	246,02	245,91	245,12	245,11	244,46	244,46	245,11			
DIST. PARZ. PROG. INF.	1,17	5,57	2,50	0,94	1,52	1,19	1,34	0,65	0,62	0,65					

SCAVI E BONIFICHE	
STERRO	0,804 m <sup>2</sup>
SCOTICO	10,930 m
BONIFICA	7,650 m <sup>2</sup>
RILEVATI	
RIEMPIMENTO	0,441 m <sup>2</sup>
RILEVATO	13,099 m <sup>2</sup>
TERRENO VEGETALE	4,746 m
SOVRASTRUTTURA STRADALE	
STRATO DI USURA	7,113 m
STRATO DI BINDER	7,113 m
STRATO DI BASE	7,113 m
STRATO DI SOTTOFONDO TRATTATO	1,515 m <sup>2</sup>
MANUFATTI	
CANALETTA	0,328 m <sup>2</sup>
CORDOLO	0,036 m <sup>2</sup>

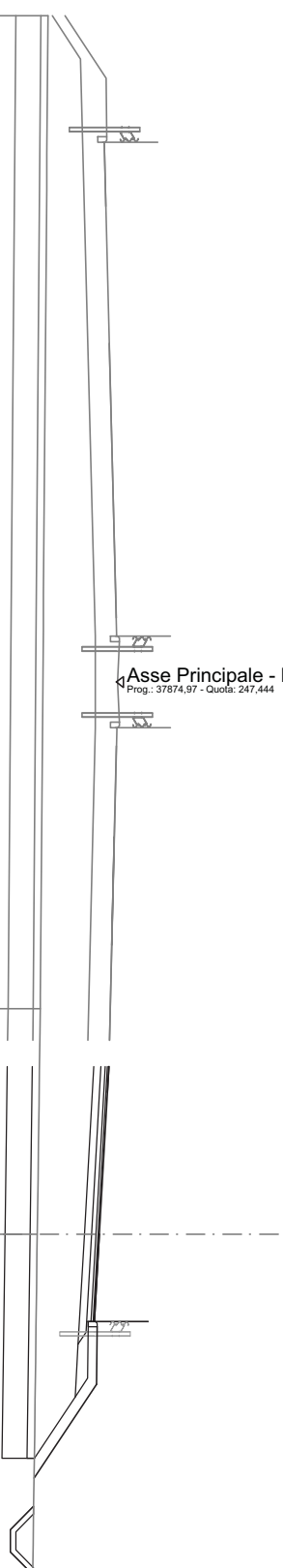
SEZIONE N.: 11  
 QT. PROGETTO: 246,971  
 DIST. PROG.: 120,00  
 DIST. PREC.: 12,97  
 DIST. SUCC.: 20,00

Asse Principale - Nuove Coordinati rettilinee  
 Prog.: 37874,97 - Quota: 247,444

SCALA 1:200

QT. RIF. 231,000

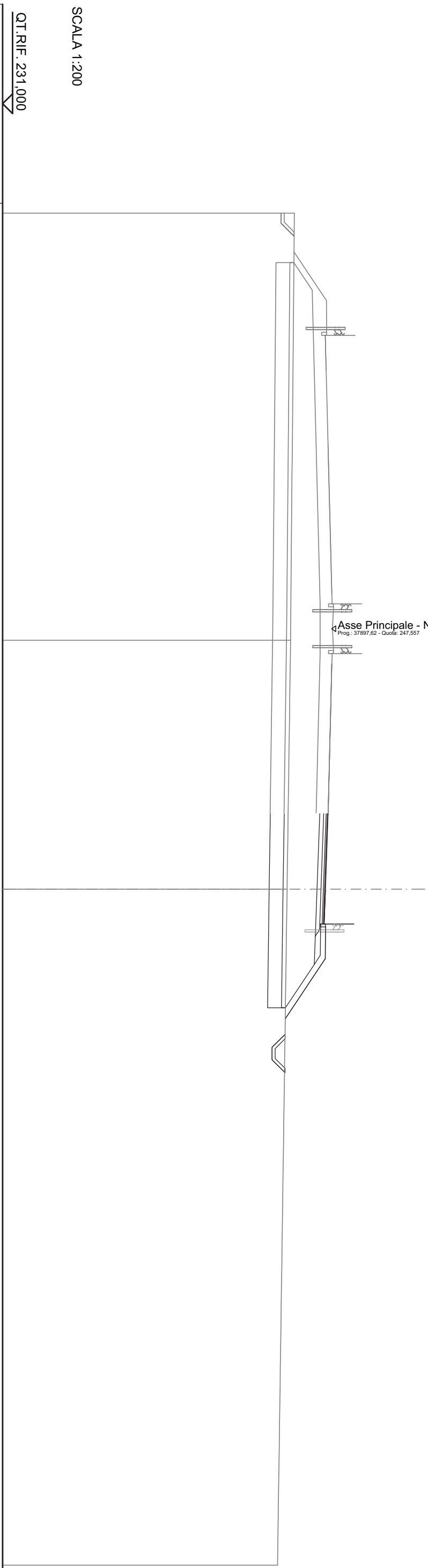
QUOTE TERRENO		245,32		245,24		245,01
DIST. PARZIALI TERRENO		6,29		17,00		
QUOTE PROGETTO		247,24 247,20		246,97		245,14
DIST. PARZIALI PROGETTO		0,72 3,96		2,43		2,62
QUOTE PROGETTO INF.		246,82		246,73 246,38		245,15 245,13 244,48 244,48 245,13
DIST. PARZ. PROG. INF.		4,68		2,43		0,63 1,48 1,71 1,34 0,65 0,62 0,65



SCAVIE BONIFICHE	
STERRO	0,803 m <sup>2</sup>
SCOTICO	9,761 m
BONIFICA	6,832 m <sup>2</sup>
RILEVATI	
RIEMPIMENTO	0,398 m <sup>2</sup>
RILEVATO	12,958 m <sup>2</sup>
TERRENO VEGETALE	5,225 m
SOVRASTRUTTURA STRADALE	
STRATO DI USURA	5,547 m
STRATO DI BINDER	5,547 m
STRATO DI BASE	5,547 m
STRATO DI SOTTOFONDO TRATTATO	1,201 m <sup>2</sup>
MANUFATTI	
CANALETTA	0,328 m <sup>2</sup>
CORDOLO	0,036 m <sup>2</sup>

SEZIONE N.: 12  
 QT. PROGETTO: 247,232  
 DIST. PROG.: 140,00  
 DIST. PREC.: 20,00  
 DIST. SUCC.: 10,93

Asse Principale - Nuove Coordinante rettilinee  
 Prog.: 37897,62 - Quota: 247,557



SCALA 1:200

QT.RIF. 231,000

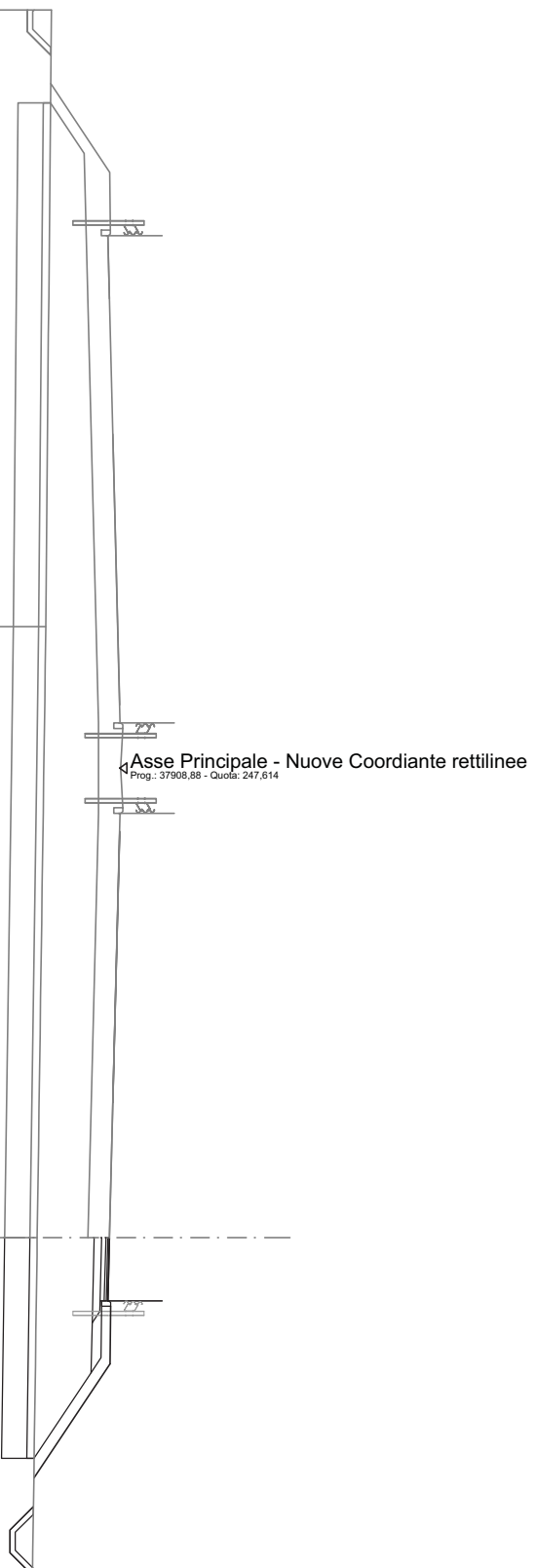
QUOTE TERRENO	245,48	245,31
DIST. PARZIALI TERRENO	12,51	
QUOTE PROGETTO	247,37 247,37	247,23 247,17 247,24 247,23
DIST. PARZIALI PROGETTO	3,75	1,75   1,60   3,02
QUOTE PROGETTO INF.	246,95	246,81   247,07   246,73   246,68   245,22   245,20   244,55   244,55   245,20
DIST. PARZ. PROG. INF.	3,80	1,75   0,62   1,42   2,18   1,34   0,65   0,62   0,65

SCAVI E BONIFICHE	
STERRO	0,802 m <sup>2</sup>
SCOTICO	6,109 m
BONIFICA	4,276 m <sup>2</sup>
RILEVATI	
RIEMPIMENTO	0,375 m <sup>2</sup>
RILEVATO	7,664 m <sup>2</sup>
TERRENO VEGETALE	5,400 m
SOVRASTRUTTURA STRADALE	
STRATO DI USURA	1,750 m
STRATO DI BINDER	1,750 m
STRATO DI BASE	1,750 m
STRATO DI SOTTOFONDO TRATTATO	0,441 m <sup>2</sup>
MANUFATTI	
CANALETTA	0,328 m <sup>2</sup>
CORDOLO	0,036 m <sup>2</sup>

SEZIONE N.: 13  
 QT. PROGETTO: 247,332  
 DIST. PROG.: 150,93  
 DIST. PREC.: 10,93  
 DIST. SUCC.: 0,01

SCALA 1:200

QT. RIF. 231,000



QUOTE TERRENO		245,57		245,33	
DIST. PARZIALI TERRENO			16,92		
QUOTE PROGETTO				247,33 247,33	
DIST. PARZIALI PROGETTO				1,75 1,60	3,16
QUOTE PROGETTO INF.				246,91 246,91	
DIST. PARZ. PROG. INF.				0,61 1,39	2,36
				246,85 246,82	
				245,25	1,34
				245,23 244,58 244,58 245,23	0,65 0,62 0,65

RAMPA D



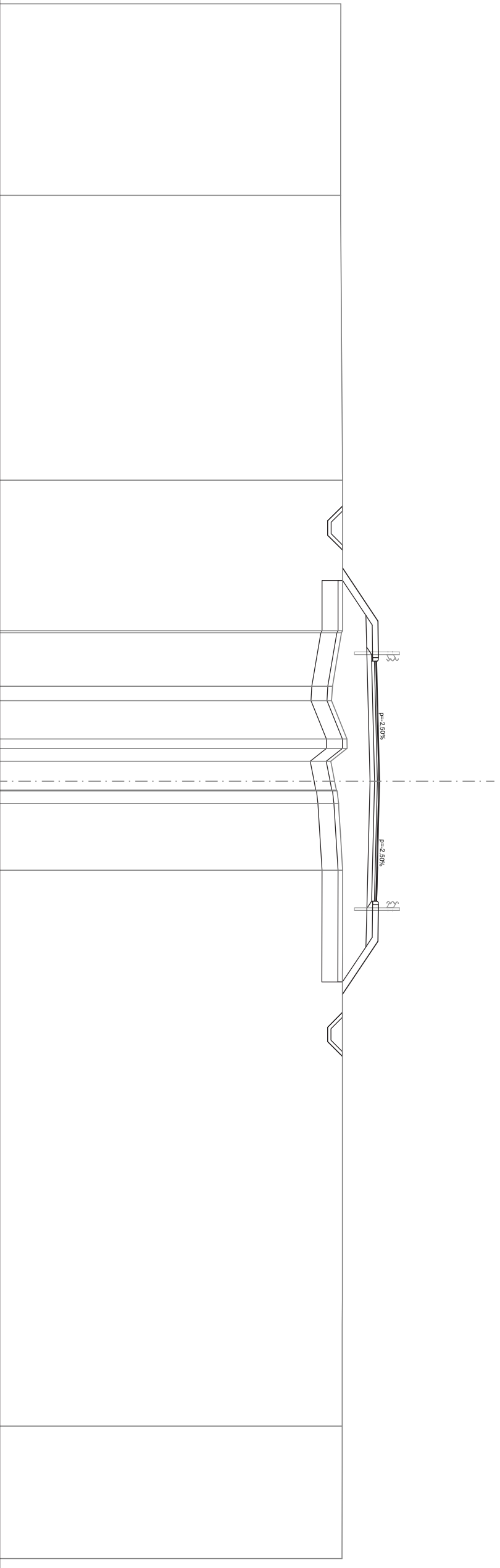
SCAVI E BONIFICHE	
STERRO	1.656 m <sup>2</sup>
SCOTICO	18.130 m
BONIFICA	12.293 m <sup>2</sup>
RILEVATI	
RIEMPIMENTO	0.811 m <sup>2</sup>
RILEVATO	19.641 m <sup>2</sup>
TERRENO VEGETALE	8.782 m
SOVRASTRUTTURA STRADALE	
STRATO DI USURA	10.500 m
STRATO DI BINDER	10.500 m
STRATO DI BASE	10.500 m
STRATO DI SOTTOFONDO TRATTATO	2.222 m <sup>2</sup>
MANUFATTI	
CANALETTA	0.657 m <sup>2</sup>
CORDOLO	0.072 m <sup>2</sup>

SEZIONE N.: 1  
 QT. PROGETTO: 247,620  
 DIST. PROG.: 0,00  
 DIST. SUCC.: 12,45

SCALA 1:200

QT. RIF. 231,000

QUOTE TERRENO	245,91	246,00	246,00	246,00	246,00	247,02	247,05	247,20	246,00	245,99								
DIST. PARZIALI TERRENO	12,46	6,58	2,34	0,63	1,67	0,57	0,87	2,91	24,32									
QUOTE PROGETTO		246,00	247,55	247,56	248,99	247,62	247,53	247,45	247,55	246,00								
DIST. PARZIALI PROGETTO		2,32	1,60	5,25	3,75	1,50	1,60	2,32										
QUOTE PROGETTO INF.																		
DIST. PARZ. PROG. INF.																		
			0,65	0,62	0,65	1,33	1,53	1,39	5,86	5,25	247,27	247,06	247,02	246,00	246,00	245,35	245,35	246,00



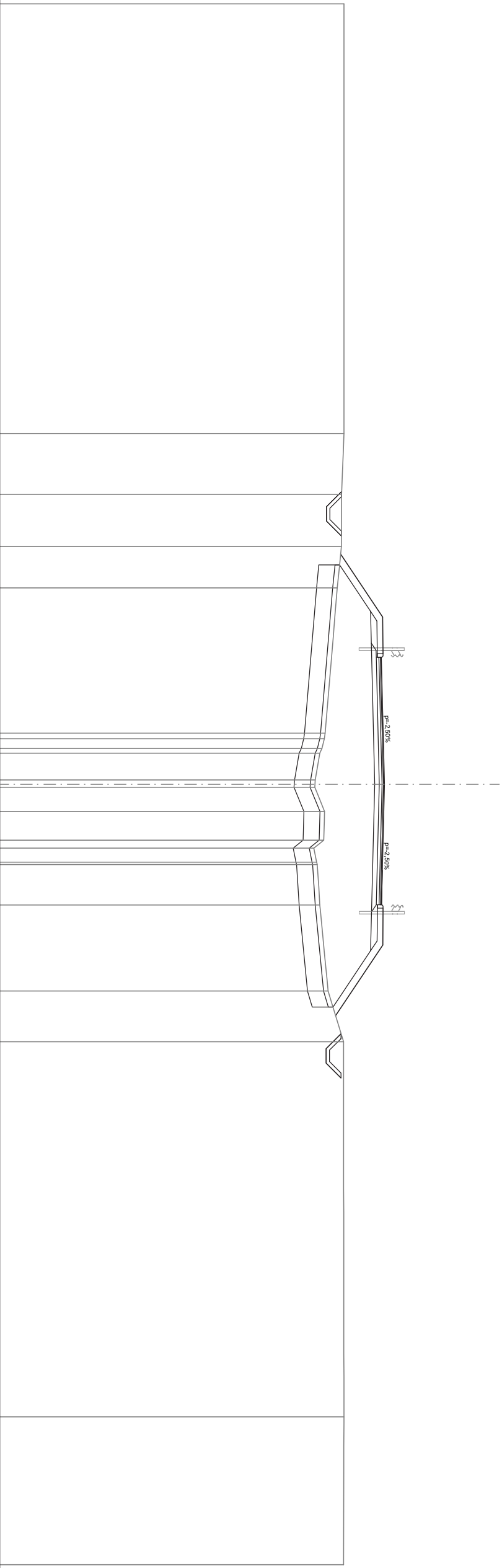
SCAVI E BONIFICHE	
STERRO	1.854 m <sup>2</sup>
SCOTICO	19.704 m
BONIFICA	13.484 m <sup>2</sup>
RILEVATI	
RIEMPIMENTO	0.811 m <sup>2</sup>
TERRENO VEGETALE	35.636 m <sup>2</sup>
SOVRASTRUTTURA STRADALE	10.195 m
STRATO DI USURA	10.787 m
STRATO DI BINDER	10.787 m
STRATO DI BASE	10.787 m
STRATO DI SOTTOFONDO TRATTATO	2.280 m <sup>2</sup>
MANUFATTI	
CANALETTA	0.657 m <sup>2</sup>
CORDOLO	0.072 m <sup>2</sup>

SEZIONE N.: 2  
 QT. PROGETTO: 247,763  
 DIST. PROG.: 12,45  
 DIST. PREC.: 12,45  
 DIST. SUCC.: 7,55

SCALA 1:200

QT. RIF. 231,000

QUOTE TERRENO	246,00	245,90	245,89	245,71	247,68	247,70	249,12	245,19	245,05	244,95	244,75	244,73	245,16	245,12	244,81	244,84	244,95	245,31	245,98	246,00
DIST. PARZIALI TERRENO	2,65	2,27	1,81	6,33	1,17	1,05	1,26	0,61	1,76	3,75	2,21	16,34								
QUOTE PROGETTO				245,86				247,76												
DIST. PARZIALI PROGETTO				2,74				3,75												
QUOTE PROGETTO INF.				245,89	245,24	245,24	245,89	245,81	247,15	247,19	247,34	247,41	247,20	247,16	245,52	245,88	245,23	245,23	245,88	
DIST. PARZ. PROG. INF.				0,65	0,62	0,65	1,26	2,02	1,39	6,15	5,25	1,69	2,46	1,16	0,65	0,62	0,65			



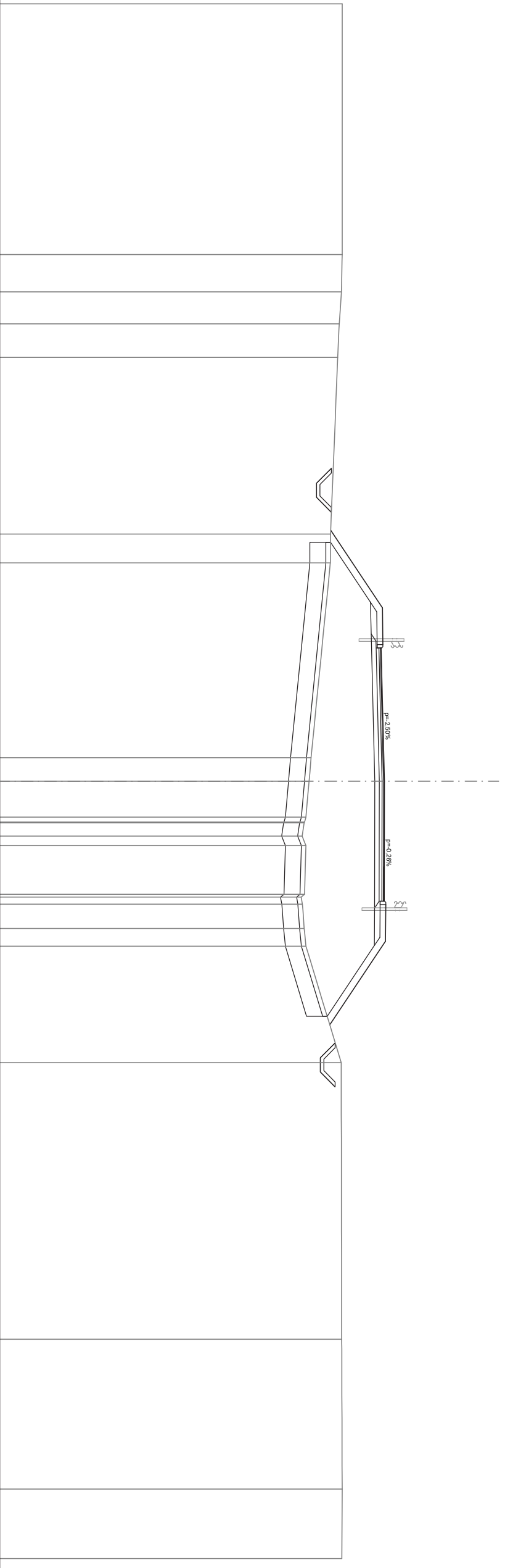
SCAVI E BONIFICHE	
STERRO	2.124 m <sup>2</sup>
SCOTICO	21.053 m
BONIFICA	14.509 m <sup>2</sup>
RILEVATI	
RIEMPIMENTO	0.768 m <sup>2</sup>
TERRENO VEGETALE	47.815 m <sup>2</sup>
SOVRASTRUTTURA STRADALE	11.674 m
STRATO DI USURA	11.076 m
STRATO DI BINDER	11.076 m
STRATO DI BASE	11.076 m
STRATO DI SOTTOFONDO TRATTATO	2.337 m <sup>2</sup>
MANUFATTI	
CANALETTA	0.657 m <sup>2</sup>
CORDOLO	0.072 m <sup>2</sup>

SEZIONE N.: 3  
 QT. PROGETTO: 247,850  
 DIST. PROG.: 20,00  
 DIST. PREC.: 7,55  
 DIST. SUCC.: 24,45

SCALA 1:200

QT. RIF. 231,000

QUOTE TERRENO	DIST. PARZIALI TERRENO	QUOTE PROGETTO	DIST. PARZIALI PROGETTO	QUOTE PROGETTO INF.	DIST. PARZ. PROG. INF.
246,00	1,63	245,53	0,65	245,53	0,65
245,96	1,40	244,88	0,62	244,88	0,62
245,87	1,47	244,88	0,65	244,88	0,65
245,81	7,73	245,53	1,32	245,53	1,32
245,49	1,26	245,49	2,62	245,49	2,62
245,48	3,39	247,23	1,39	247,23	1,39
247,76	1,60	247,27	6,44	247,27	6,44
247,78	5,83	247,85	3,75	247,85	3,75
249,20	8,52	247,84	1,50	247,84	1,50
244,64	1,03	247,80	1,60	247,80	1,60
244,55	1,58	247,91	3,66	247,91	3,66
244,41	0,58	247,89	5,10	247,89	5,10
244,25	2,14	245,34	1,16	245,34	1,16
244,42	1,06	245,70	0,65	245,70	0,65
244,35	0,77	245,05	0,62	245,05	0,62
244,26	5,10	245,05	0,65	245,05	0,65
244,34	12,09	245,70	6,56	245,70	6,56
244,41	6,56	245,98		245,98	
245,96	246,00	246,00		246,00	



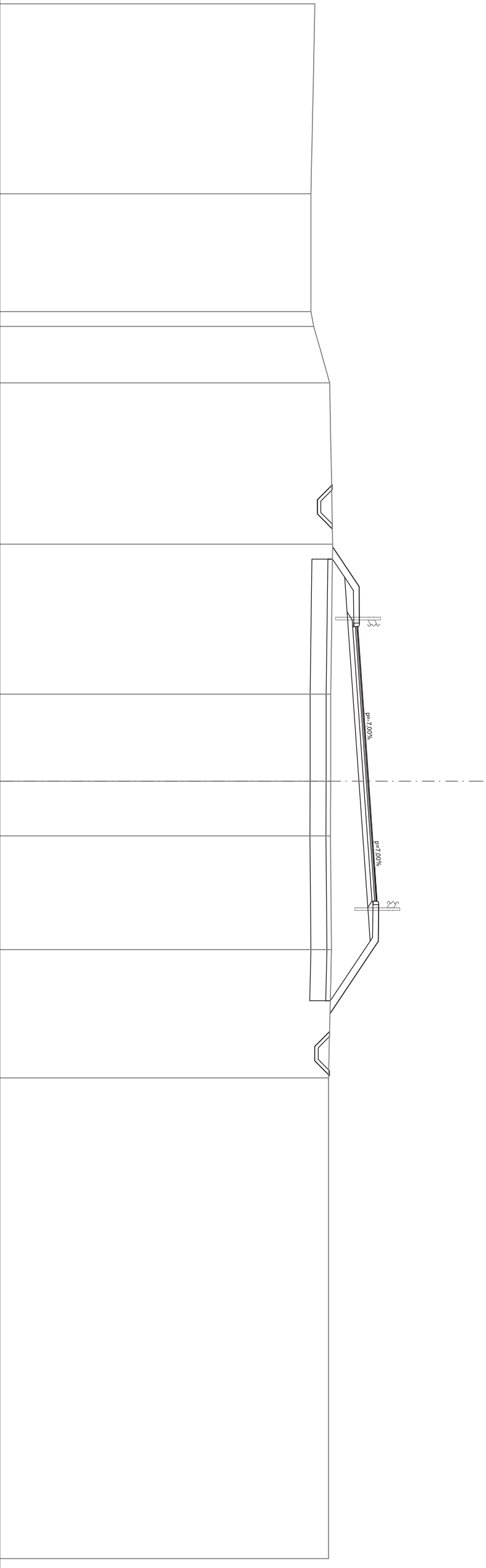
SCAVI E BONIFICHE	
STERRO	1.583 m <sup>2</sup>
SCOTICO	19.319 m <sup>2</sup>
BONIFICA	13.523 m <sup>2</sup>
RILEVATI	
RIEMPIMENTO	0.744 m <sup>2</sup>
RILEVATO	20.740 m <sup>2</sup>
TERRENO VEGETALE	9.085 m
SOVRASTRUTTURA STRADALE	
STRATO DI USURA	12.013 m
STRATO DI BINDER	12.013 m
STRATO DI BASE	12.013 m
STRATO DI SOTTOFONDO TRATTATO	2.523 m <sup>2</sup>
MANUFATTI	
CANALETTA	0.657 m <sup>2</sup>
CORDOLO	0.072 m <sup>2</sup>

SEZIONE N.: 4  
 QT. PROGETTO: 248,130  
 DIST. PROG.: 44,45  
 DIST. PREC.: 24,45  
 DIST. SUCC.: 15,55

SCALA 1:200

QT. RIF. 232,000

QUOTE TERRENO	245,61	245,61	245,73	246,43	246,56	246,56	246,48	246,47	246,47	246,51	246,38							
DIST. PARZIALI TERRENO	5,16	0,65	2,46	7,06	6,55	3,81	2,39	4,98	5,62									
QUOTE PROGETTO					246,56	247,71	247,73	249,16	248,13	248,39	248,46	248,57	248,56	246,45	246,38			
DIST. PARZIALI PROGETTO				7,06	1,73	1,60	6,76	3,75	1,50	1,60	3,16							
QUOTE PROGETTO INF.					246,55	245,90	245,90	246,55	247,09	247,19	248,28	248,10	248,20	246,46	246,43	245,78	246,43	
DIST. PARZ. PROG. INF.					0,65	0,62	0,65	1,32	0,80	1,52	7,40	5,25	1,47	2,61	1,35	0,65	0,62	0,65



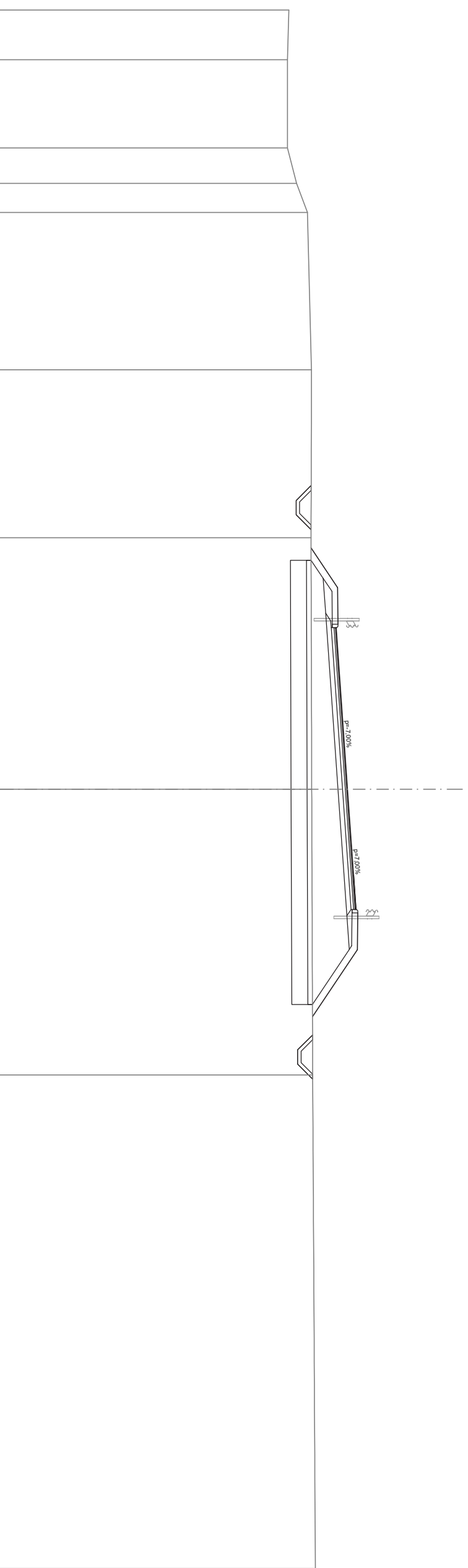
SCAVI E BONIFICHE	
STERRO	1.668 m <sup>2</sup>
SCOTICO	19.386 m
BONIFICA	13.570 m <sup>2</sup>
RILEVATI	
RIEMPIMENTO	0.744 m <sup>2</sup>
RILEVATO	19.437 m <sup>2</sup>
TERRENO VEGETALE	8.810 m
SOVRASTRUTTURA STRADALE	
STRATO DI USURA	12.300 m
STRATO DI BINDER	12.300 m
STRATO DI BASE	12.300 m
STRATO DI SOTTOFONDO TRATTATO	2.581 m <sup>2</sup>
MANUFATTI	
CANALETTA	0.657 m <sup>2</sup>
CORDOLO	0.072 m <sup>2</sup>

SEZIONE N.: 5  
 QT. PROGETTO: 248,231  
 DIST. PROG.: 60,00  
 DIST. PREC.: 15,55  
 DIST. SUCC.: 6,46

SCALA 1:200

QT. RIF. 233,000

QUOTE TERRENO	DIST. PARZIALI TERRENO		QUOTE PROGETTO	DIST. PARZIALI PROGETTO		QUOTE PROGETTO INF.	DIST. PARZ. PROG. INF.
245,61	3,86	1,54	245,61	1,27	6,87	246,01	
246,48			246,48			246,48	
246,66	7,33		246,66			246,66	
246,64			246,64			246,64	
247,80	10,97		247,80	1,73		247,80	
249,24			249,24	1,60		249,24	
248,23	7,05		248,23		7,05	248,23	
248,49			248,49	3,75		248,49	
248,67	12,47		248,67	1,50		248,67	
248,66			248,66	1,60		248,66	
246,70			246,70	2,93		246,70	
246,71			246,71			246,71	
246,64			246,64			246,64	0,65
245,99			245,99			245,99	0,62
246,64			246,64			246,64	0,65
246,64			246,64			246,64	1,33
247,17			247,17			247,17	0,79
247,27			247,27			247,27	1,52
247,81			247,81			247,81	7,68
248,38			248,38			248,38	
248,20			248,20			248,20	5,25
248,30			248,30			248,30	1,47
246,70			246,70			246,70	2,40
246,70			246,70			246,70	1,33
246,05			246,05			246,05	0,65
246,05			246,05			246,05	0,62
246,70			246,70			246,70	0,65



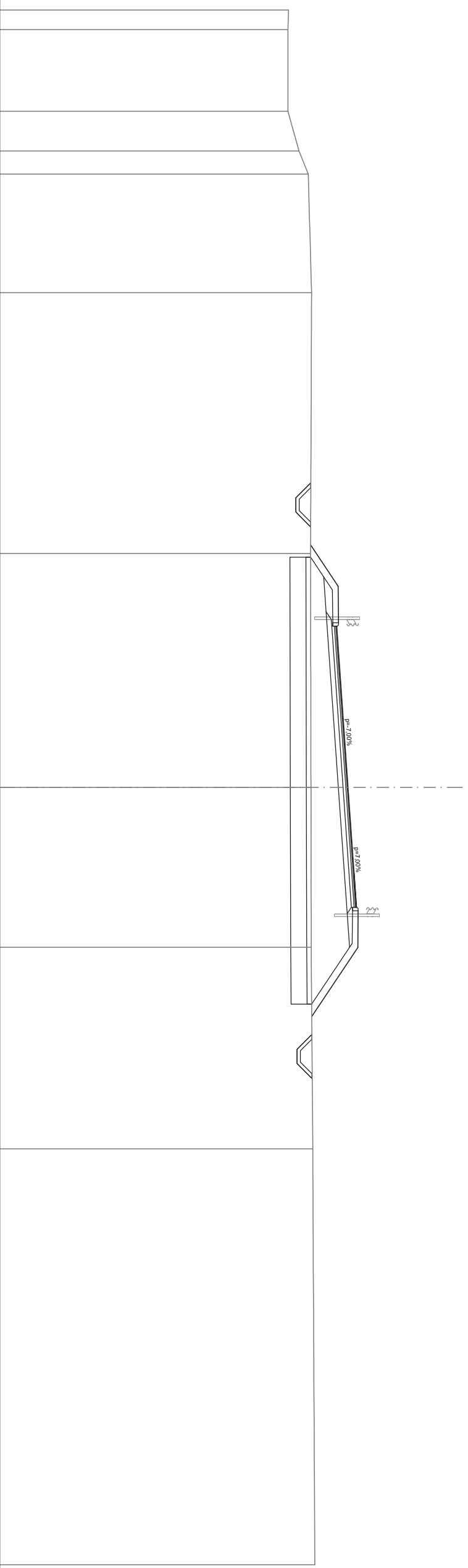
SCAVI E BONIFICHE	
STERRO	1.678 m <sup>2</sup>
SCOTICO	19.542 m
BONIFICA	13.679 m <sup>2</sup>
RILEVATI	
RIEMPIMENTO	0.744 m <sup>2</sup>
RILEVATO	20.541 m <sup>2</sup>
TERRENO VEGETALE	8.989 m
SOVRASTRUTTURA STRADALE	
STRATO DI USURA	12.300 m
STRATO DI BINDER	12.300 m
STRATO DI BASE	12.300 m
STRATO DI SOTTOFONDO TRATTATO	2.581 m <sup>2</sup>
MANUFATTI	
CANALETTA	0.657 m <sup>2</sup>
CORDOLO	0.072 m <sup>2</sup>

SEZIONE N.: 6  
 QT. PROGETTO: 248,237  
 DIST. PROG.: 66,46  
 DIST. PREC.: 6,46  
 DIST. SUCC.: 13,54

SCALA 1:200

QT. RIF. 233,000

QUOTE TERRENO	245,61		245,61		246,09		246,50		246,64		246,60		246,62		246,63		246,65		246,69	
	3,58		1,73		1,01		5,19		11,40		1,80		1,60		7,05		3,75		1,50	
DIST. PARZIALI TERRENO											10,23		6,99		8,82					
QUOTE PROGETTO											247,80		247,82		248,24		248,50		248,66	
DIST. PARZIALI PROGETTO											1,80		1,60		7,05		1,50		3,02	
QUOTE PROGETTO INF.											246,60		247,17		247,82		248,38		248,66	
DIST. PARZ. PROG. INF.											0,65		0,62		1,33		0,86		1,47	
											1,52		7,68		5,25		2,49		1,32	
											246,60		247,28		248,20		248,31		246,66	
											0,65		0,65		0,62		0,65		0,65	



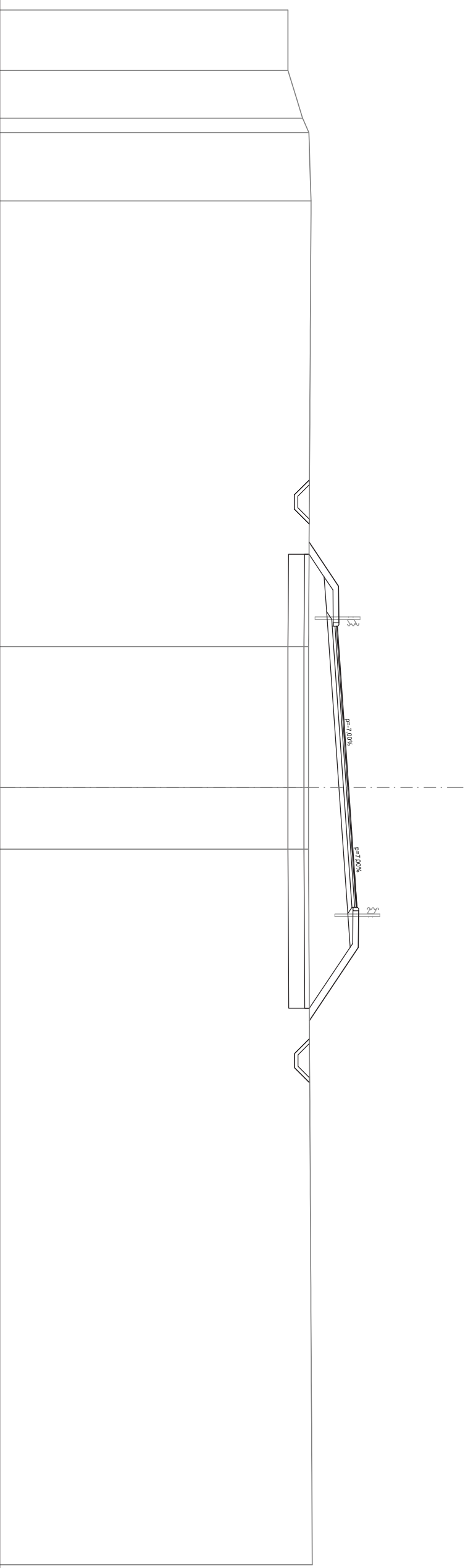
SCAVI E BONIFICHE	
STERRO	1.671 m <sup>2</sup>
SCOTICO	19.857 m <sup>2</sup>
BONIFICA	13.900 m <sup>2</sup>
RILEVATI	
RIEMPIMENTO	0.744 m <sup>2</sup>
RILEVATO	22.936 m <sup>2</sup>
TERRENO VEGETALE	9.365 m <sup>2</sup>
SOVRASTRUTTURA STRADALE	
STRATO DI USURA	12.300 m
STRATO DI BINDER	12.300 m
STRATO DI BASE	12.300 m
STRATO DI SOTTOFONDO TRATTATO	2.581 m <sup>2</sup>
MANUFATTI	
CANALETTA	0.657 m <sup>2</sup>
CORDOLO	0.072 m <sup>2</sup>

SEZIONE N.: 7  
 QT. PROGETTO: 248,259  
 DIST. PROG.: 80,00  
 DIST. PREC.: 13,54  
 DIST. SUCC.: 8,46

SCALA 1:200

QT. RIF. 233,000

QUOTE TERRENO	245,61	246,25	246,53	246,62	19,50	246,54	247,82	247,84	249,27	246,51	246,51	246,51	246,51	248,26	248,52	248,59	248,70	248,68	246,55	
	DIST. PARZIALI TERRENO	2,09	0,93	2,99			1,93	1,60	7,05	3,75	2,70	1,50	1,60	3,20						
QUOTE PROGETTO																				
DIST. PARZIALI PROGETTO																				
QUOTE PROGETTO INF.																				
DIST. PARZ. PROG. INF.	0,65	0,62	0,65	1,33	0,99	1,52	7,68	5,25	1,47	2,67	1,33	0,65	0,62	0,65						



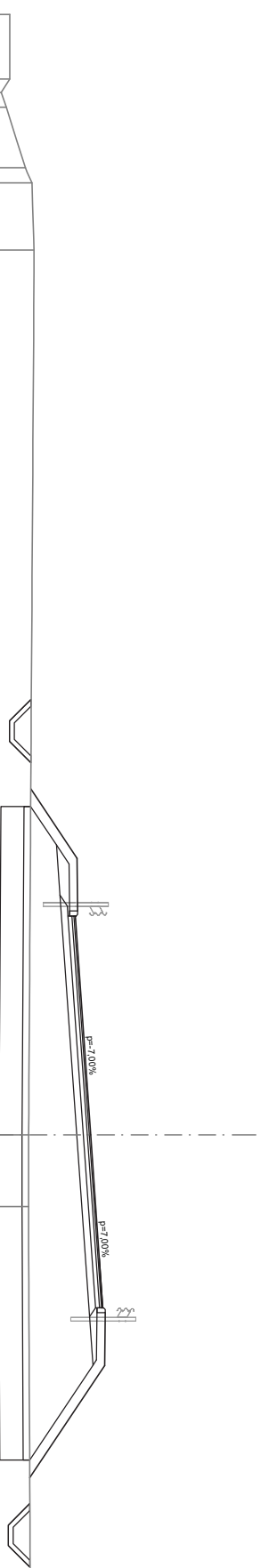
SCAVI BONIFICHE	
STERRO	1.676 m <sup>2</sup>
SCOTICO	19.828 m
BONIFICA	13.879 m <sup>2</sup>
RILEVATI	
RIEMPIMENTO	0.744 m <sup>2</sup>
RILEVATO	24.961 m <sup>2</sup>
TERRENO VEGETALE	9.823 m
SOVRASTRUTTURA STRADALE	
STRATO DI USURA	11.891 m
STRATO DI BINDER	11.891 m
STRATO DI BASE	11.891 m
STRATO DI SOTTOFONDO TRATTATO	2.499 m <sup>2</sup>
MANUFATTI	
CANALETTA	0.657 m <sup>2</sup>
CORDOLO	0.072 m <sup>2</sup>

SEZIONE N.: 8  
 QT. PROGETTO: 248,318  
 DIST. PROG.: 88,46  
 DIST. PREC.: 8,46  
 DIST. SUCC.: 16,22

SCALA 1:200

QT. RIF. 233,000

QUOTE TERRENO	245,87	26,85	246,44	246,44	248,32	248,58	248,65	248,74	246,47			
	245,77									246,34	246,54	246,61
DIST. PARZIALI TERRENO	1,84	2,04	2,18	2,18	3,75	1,50	1,60	3,40	1,33			
QUOTE PROGETTO												
DIST. PARZIALI PROGETTO												
QUOTE PROGETTO INF.												
DIST. PARZ. PROG. INF.												





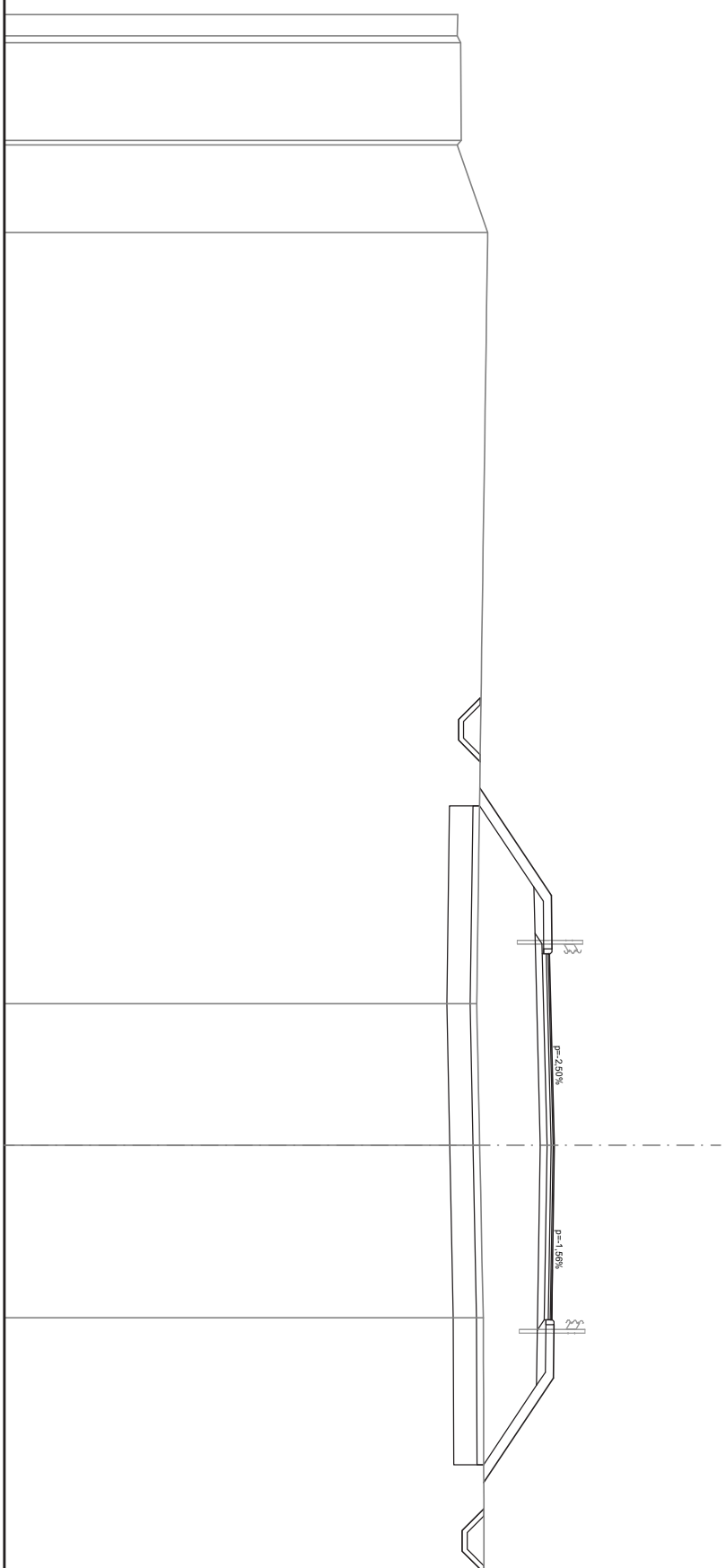
SCAVI E BONIFICHE	
STERRO	1.689 m <sup>2</sup>
SCOTICO	19.817 m <sup>2</sup>
BONIFICA	13.870 m <sup>2</sup>
RILEVATI	
RIEMPIMENTO	0.793 m <sup>2</sup>
RILEVATO	30.019 m <sup>2</sup>
TERRENO VEGETALE	10.863 m
SOVRASTRUTTURA STRADALE	
STRATO DI USURA	11.006 m
STRATO DI BINDER	11.006 m
STRATO DI BASE	11.006 m
STRATO DI SOTTOFONDO TRATTATO	2.323 m <sup>2</sup>
MANUFATTI	
CANALETTA	0.657 m <sup>2</sup>
CORDOLO	0.072 m <sup>2</sup>

SEZIONE N.: 9  
 QT. PROGETTO: 248,531  
 DIST. PROG.: 104,68  
 DIST. PREC.: 16,22  
 DIST. SUCC.: 15,32

SCALA 1:200

QT. RIF. 232.000

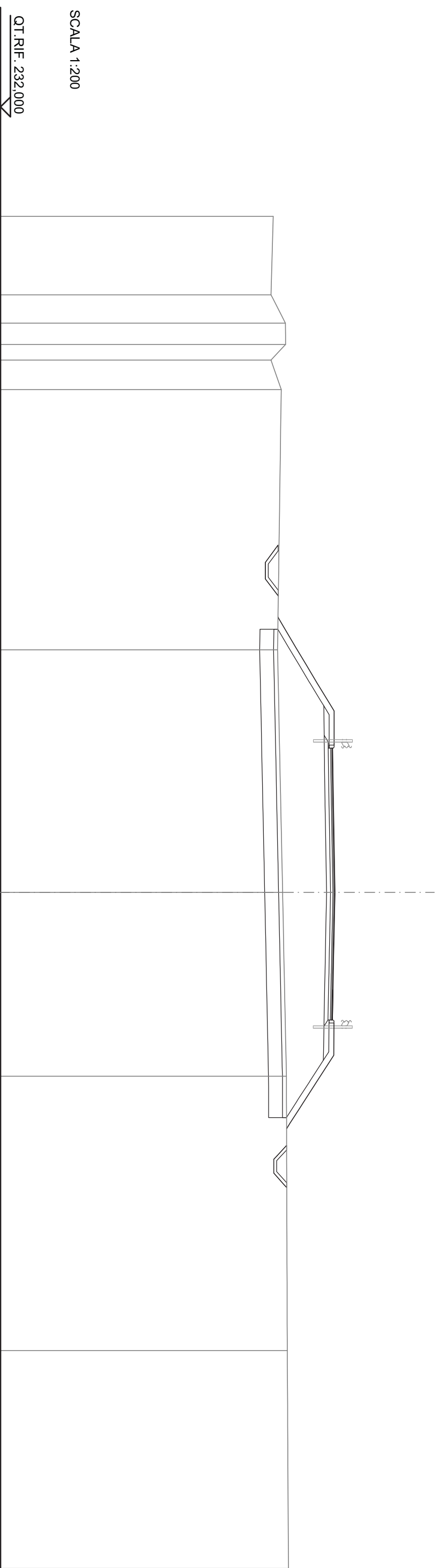
QUOTE TERRENO																			
	245,61	245,71	245,74	245,61	246,53														
DIST. PARZIALI TERRENO	2,94	2,64			23,18														
QUOTE PROGETTO																			
DIST. PARZIALI PROGETTO																			
QUOTE PROGETTO INF.																			
DIST. PARZ. PROG. INF.																			



246,30	0,65
245,65	0,62
245,65	0,65
246,30	
246,28	1,32
247,92	2,45
247,95	1,39
248,11	6,37
248,23	
248,02	1,66
248,00	2,38
246,41	1,33
246,41	
245,76	0,65
245,76	0,62
246,41	0,65

SCAVIE BONIFICHE	
STERRO	2.078 m <sup>2</sup>
SCOTICO	24.563 m
BONIFICA	17.191 m <sup>2</sup>
RILEVATI	
RIEMPIMENTO	0.832 m <sup>2</sup>
RILEVATO	45.294 m <sup>2</sup>
TERRENO VEGETALE	13.231 m
SOVRASTRUTTURA STRADALE	
STRATO DI USURA	13.668 m
STRATO DI BINDER	13.668 m
STRATO DI BASE	13.668 m
STRATO DI SOTTOFONDO TRATTATO	2.862 m <sup>2</sup>
MANUFATTI	
CANALETTA	0.798 m <sup>2</sup>
CORDOLO	0.075 m <sup>2</sup>

SEZIONE N.: 10  
 QT. PROGETTO: 248,830  
 DIST. PROG.: 120,00  
 DIST. PREC.: 15,32  
 DIST. SUCC.: 6,76



SCALA 1:200

QUOTE TERRENO	QUOTE PROGETTO	DIST. PARZIALI TERRENO	DIST. PARZIALI PROGETTO
245,61		1,43	
246,34		1,07	
246,35		0,78	
245,61		1,49	
246,13			
245,94		13,08	
245,94			
246,20		12,20	
246,39		9,25	
246,43		13,79	
QUOTE PROGETTO	DIST. PARZIALI PROGETTO	QUOTE TERRENO	DIST. PARZIALI TERRENO
245,97	0,91	245,97	0,91
246,33	0,83	246,33	0,83
246,87	0,93	247,36	0,93
247,36	1,04	247,92	1,04
247,92	1,71	248,55	1,71
248,55	1,71	248,79	1,71
248,79	1,06	248,79	1,06
250,21	1,77	250,21	1,77
248,73	2,44	248,73	2,44
248,75	1,98	248,75	1,98
248,75	4,04	248,75	4,04
248,79	0,86	248,79	0,86
248,83	1,09	248,83	1,09
248,75	1,62	248,75	1,62
248,73	1,29	248,73	1,29
248,71	1,09	248,71	1,09
248,78	0,75	248,78	0,75
248,77		248,77	
247,93		247,93	
247,23		247,23	
246,57		246,57	
246,40		246,40	
248,33		248,33	
248,29		248,29	
248,66		248,66	
248,25		248,25	
248,25		248,25	
247,57		247,57	
246,87		246,87	
246,39		246,39	
246,40		246,40	
245,91		245,91	
245,75		245,75	
246,27		246,27	
246,40		246,40	

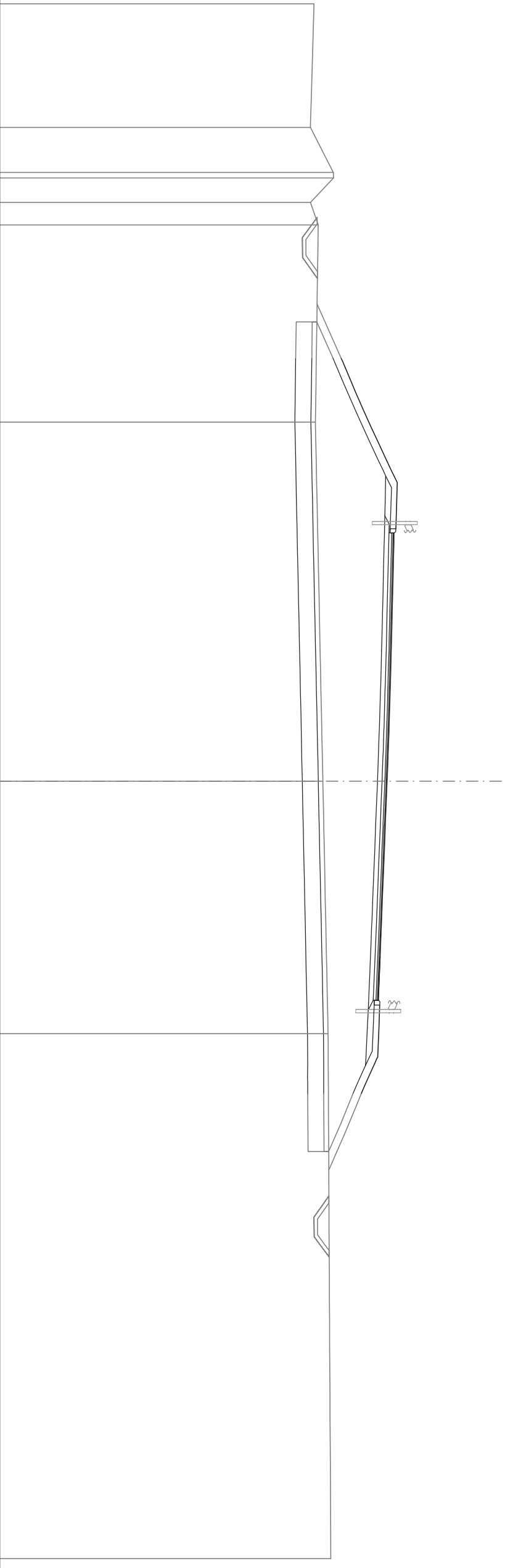
SCAVI E BONIFICHE	
SCOTICO	32,195 m
BONIFICA	22,532 m <sup>2</sup>
RILEVATI	
RIEMPIMENTO	1,067 m <sup>2</sup>
RILEVATO	72,716 m <sup>2</sup>
TERRENO VEGETALE	12,042 m
SOVRASTRUTTURA STRADALE	
STRATO DI USURA	20,445 m
STRATO DI BINDER	20,445 m
STRATO DI BASE	20,445 m
STRATO DI SOTTOFONDO TRATTATO	4,244 m <sup>2</sup>
MANUFATTI	
CORDOLO	0,093 m <sup>2</sup>

SEZIONE N.: 11  
 QT. PROGETTO: 248,965  
 DIST. PROG.: 126,76  
 DIST. PREC.: 6,76  
 DIST. SUCC.: 3,02

SCALA 1:200

QT. RIF. 232,000

QUOTE TERRENO	245,61	246,62	246,62	245,61	245,95	8,62	246,95	247,41	247,59	247,93	248,24	248,50	248,95	249,41	249,35	249,26	249,19	249,14	249,10	249,05	249,00	248,96	248,96	248,88	248,71	248,66	248,65	248,59	248,65	248,61	248,55	248,13	247,83	
	1,97	1,07	0,98	0,94	0,76		0,69	0,57	0,96	2,01	3,16	1,69	1,63	1,77	1,22	1,01	1,95	4,36	1,33	1,51	1,04	1,23	0,66	0,82	1,31	0,82	1,19	0,82	1,31	0,82	1,31	0,82		
DIST. PARZIALI TERRENO						8,62																												
QUOTE PROGETTO																																		
DIST. PARZIALI PROGETTO																																		
QUOTE PROGETTO INF.																																		
DIST. PARZ. PROG. INF.																																		



RAMPA E

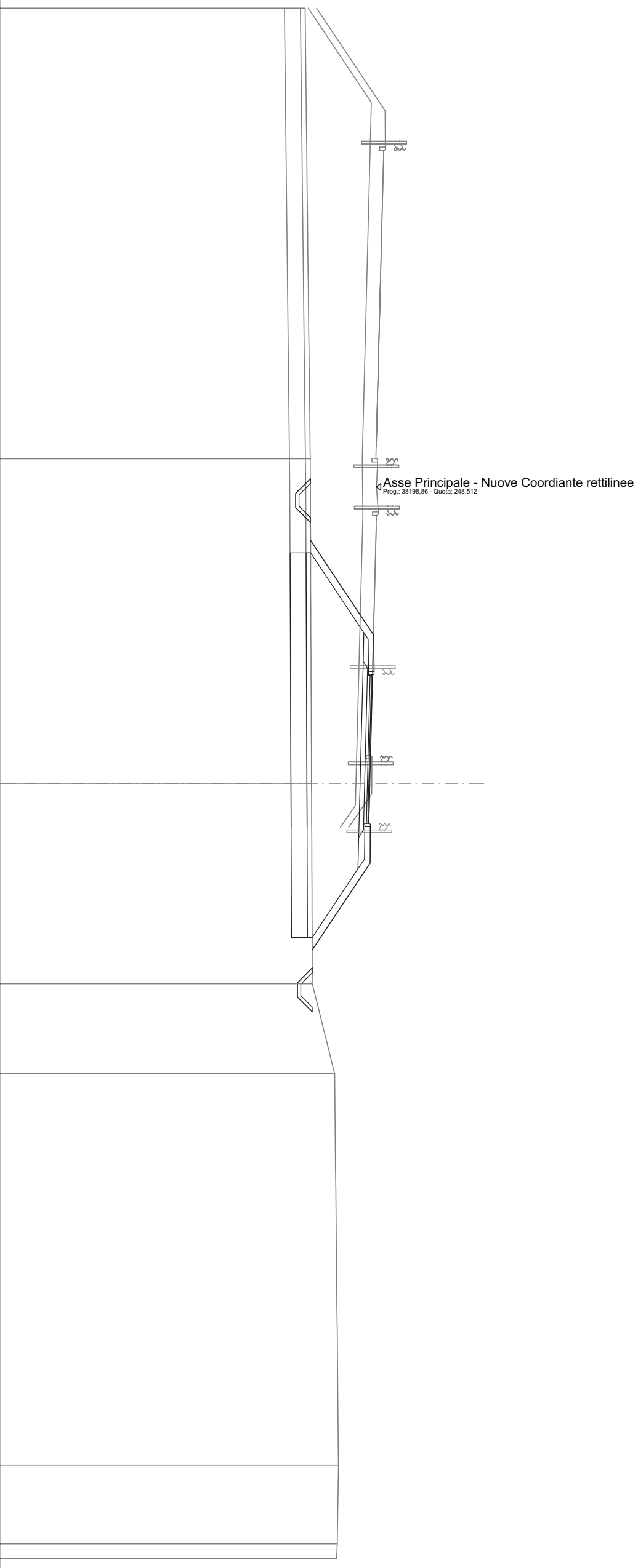
SCAVI E BONIFICHE	
STERRO	1.841 m²
SCOTICO	16.873 m
BONIFICA	11.811 m²
RILEVATI	
RIEMPIMENTO	0.660 m²
TERRENO VEGETALE	29.609 m²
SOVRASTRUTTURA STRADALE	12.762 m
STRATO DI USURA	6.500 m
STRATO DI BINDER	6.500 m
STRATO DI BASE	6.500 m
STRATO DI SOTTOFONDO TRATTATO	1.479 m²
MANUFATTI	
CANALETTA	0.657 m²
CORDOLO	0.072 m²

SEZIONE N.: 1  
 QT. PROGETTO: 248,227  
 DIST. PROG.: 0,00  
 DIST. SUCC.: 4,81

SCALA 1:200

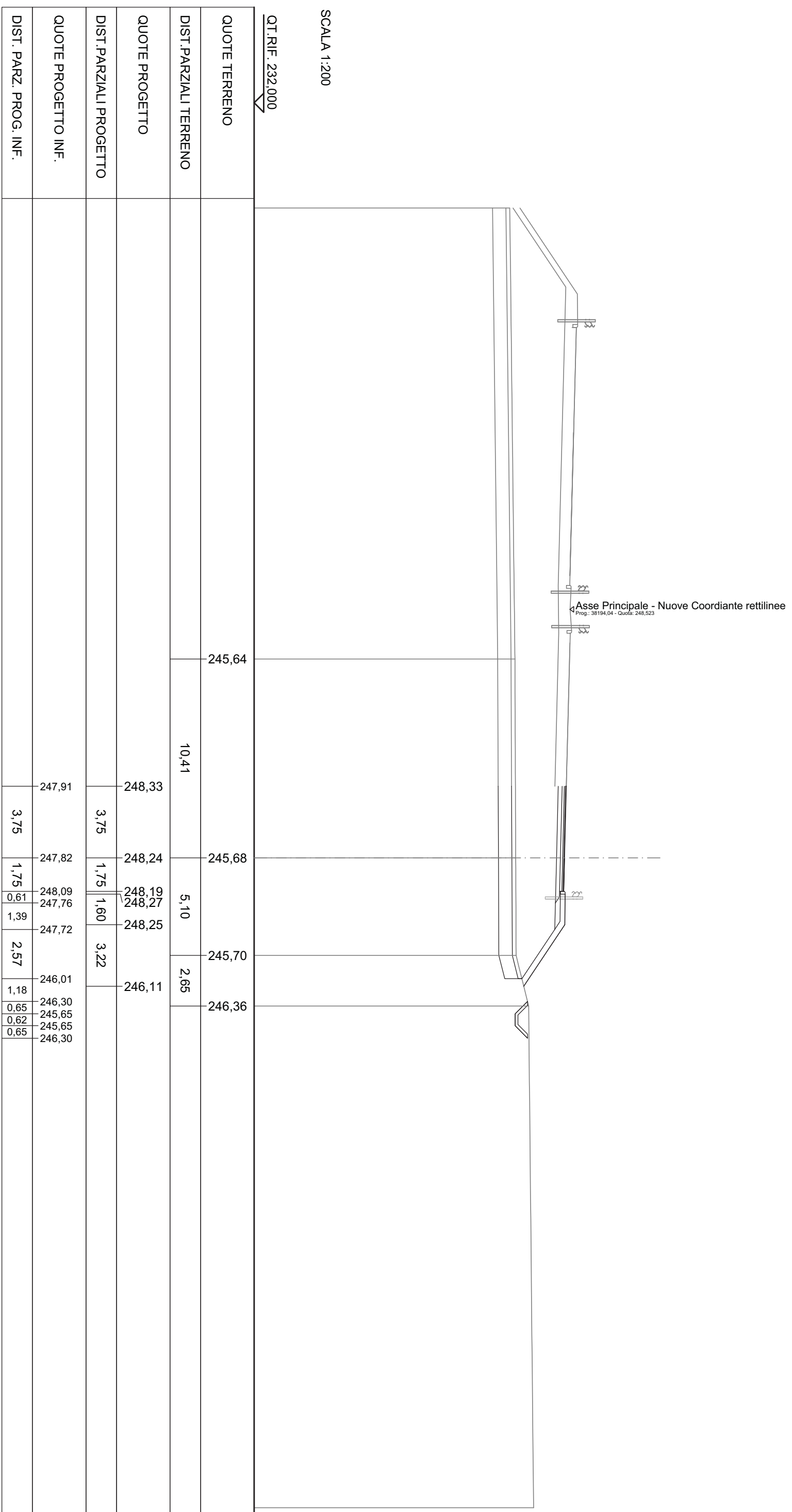
QT. RIF. 232.000

QUOTE TERRENO	DIST. PARZIALI TERRENO	QUOTE PROGETTO	DIST. PARZIALI PROGETTO	QUOTE PROGETTO INF.	DIST. PARZ. PROG. INF.
245,62					
245,63	14,24	245,63	4,15	245,63	0,65
248,40		248,40	1,60	244,98	0,62
248,42		248,42	1,00	244,98	0,65
248,32		248,32	3,75	245,63	1,33
248,23		248,23	1,75	245,64	3,50
248,18		248,18	1,75	247,97	1,27
248,26		248,26	1,60	247,94	5,34
248,24	8,79	248,24	3,80	247,81	1,75
245,71		245,71		248,08	0,61
245,71	3,94	245,71		247,75	1,39
246,69		246,69		247,71	3,01
246,86		246,86		245,70	1,33
246,80	17,17	246,80		245,71	0,65
				245,06	0,62
				245,06	0,65
				245,71	



SCAVIE BONIFICHE	
STERRO	0,952 m <sup>2</sup>
SCOTICO	10,111 m
BONIFICA	7,052 m <sup>2</sup>
RILEVATI	
RIEMPIMENTO	0,375 m <sup>2</sup>
RILEVATO	18,814 m <sup>2</sup>
TERRENO VEGETALE	5,469 m
SOVRASTRUTTURA STRADALE	
STRATO DI USURA	5,500 m
STRATO DI BINDER	5,500 m
STRATO DI BASE	5,500 m
STRATO DI SOTTOFONDO TRATTATO	1,191 m <sup>2</sup>
MANUFATTI	
CANALETTA	0,328 m <sup>2</sup>
CORDOLO	0,036 m <sup>2</sup>

SEZIONE N.: 2  
QT. PROGETTO: 248,238  
DIST. PROG.: 4,81  
DIST. PREC.: 4,81  
DIST. SUCC.: 4,81



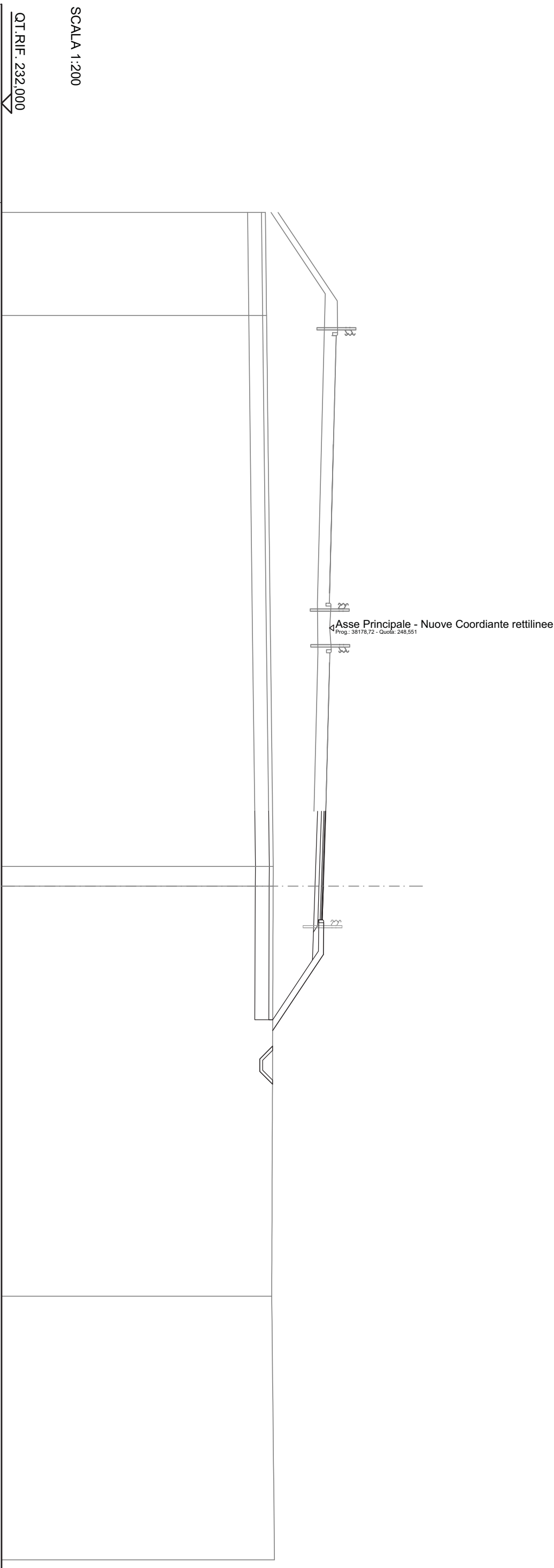


SCAVI E BONIFICHE	
STERRO	0,822 m²
SCOTICO	10,521 m
BONIFICA	7,365 m²
RILEVATI	
RIEMPIMENTO	0,392 m²
RILEVATO	18,927 m²
TERRENO VEGETALE	6,209 m
SOVRASTRUTTURA STRADALE	
STRATO DI USURA	5,480 m
STRATO DI BINDER	5,480 m
STRATO DI BASE	5,480 m
STRATO DI SOTTOFONDO TRATTATO	1,187 m²
MANUFATTI	
CANALETTA	0,328 m²
CORDOLO	0,036 m²

SEZIONE N.: 4  
 QT. PROGETTO: 248,233  
 DIST. PROG.: 20,00  
 DIST. PREC.: 10,39  
 DIST. SUCC.: 20,00

SCALA 1:200

QT. RIF. 232,000




QUOTE TERRENO	245,37		245,71	245,70		245,63
DIST. PARZIALI TERRENO		27,80	0,99		20,69	
QUOTE PROGETTO			248,23	248,18 248,25	248,23	245,68
DIST. PARZIALI PROGETTO			3,78	1,70 1,60	3,83	
QUOTE PROGETTO INF.			247,94	247,81 248,08 247,74	247,69	245,68 245,67 245,02 245,02 245,67
DIST. PARZ. PROG. INF.			3,78	1,70 0,62 1,41	3,01	1,33 0,65 0,62 0,65





SCAVI E BONIFICHE	
STERRO	0,821 m <sup>2</sup>
SCOTICO	11,995 m
BONIFICA	8,395 m <sup>2</sup>
RILEVATI	
RIEMPIMENTO	0,468 m <sup>2</sup>
RILEVATO	19,848 m <sup>2</sup>
TERRENO VEGETALE	5,248 m
SOVRASTRUTTURA STRADALE	
STRATO DI USURA	7,737 m
STRATO DI BINDER	7,737 m
STRATO DI BASE	7,737 m
STRATO DI SOTTOFONDO TRATTATO	1,641 m <sup>2</sup>
MANUFATTI	
CANALETTA	0,328 m <sup>2</sup>
CORDOLO	0,036 m <sup>2</sup>

SEZIONE N.: 6  
 QT. PROGETTO: 247,935  
 DIST. PROG.: 63,15  
 DIST. PREC.: 23,15  
 DIST. SUCC.: 16,85



SCALA 1:200


QT. RIF. 232,000

QUOTE TERRENO	245,34		245,71		245,82	
DIST. PARZIALI TERRENO	24,38		7,32			
QUOTE PROGETTO	248,28	248,32	247,94	247,78	247,86	247,84
DIST. PARZIALI PROGETTO	1,54	4,00	2,20	1,60	3,04	
QUOTE PROGETTO INF.	247,90		247,52	247,68	247,32	247,21
DIST. PARZ. PROG. INF.	5,54		2,20	0,63	1,51	2,11
				245,81	245,82	245,17
				0,65	245,17	0,65
				245,82		

SCAVI E BONIFICHE	
STERRO	0,820 m <sup>2</sup>
SCOTICO	14,228 m
BONIFICA	9,958 m <sup>2</sup>
RILEVATI	
RIEMPIMENTO	0,683 m <sup>2</sup>
RILEVATO	21,570 m <sup>2</sup>
TERRENO VEGETALE	8,075 m
SOVRASTRUTTURA STRADALE	
STRATO DI USURA	7,200 m
STRATO DI BINDER	7,200 m
STRATO DI BASE	7,200 m
STRATO DI SOTTOFONDO TRATTATO	1,620 m <sup>2</sup>
MANUFATTI	
CANALETTA	0,328 m <sup>2</sup>
CORDOLO	0,072 m <sup>2</sup>

SEZIONE N.: 7  
 QT. PROGETTO: 247,722  
 DIST. PROG.: 80,00  
 DIST. PREC.: 16,85  
 DIST. SUCC.: 9,29

Asse Principale - Nuove Coordinati rettilinee  
 Prog.: 38111,52 - Quota: 248,533



SCALA 1:200

QT. RIF. 232,000

QUOTE TERRENO	245,32	245,45	245,76	245,86	245,80
DIST. PARZIALI TERRENO	12,11	20,72	7,17	13,98	
QUOTE PROGETTO			247,19	245,86	
DIST. PARZIALI PROGETTO			1,40	2,66	
QUOTE PROGETTO INF.			247,77	245,86	
DIST. PARZ. PROG. INF.			1,17	0,65	
			247,69	245,86	
			1,60	0,62	
			1,00	0,65	
			4,00	245,86	
			2,20	245,86	
			1,60	245,86	
			2,66	245,86	
			247,30	245,86	
			2,20	245,86	
			0,63	245,86	
			1,51	245,86	
			1,73	245,86	
			1,32	245,86	
			0,65	245,86	
			0,62	245,86	
			0,65	245,86	
			5,57	245,86	
			246,83	245,86	
			1,41	245,86	

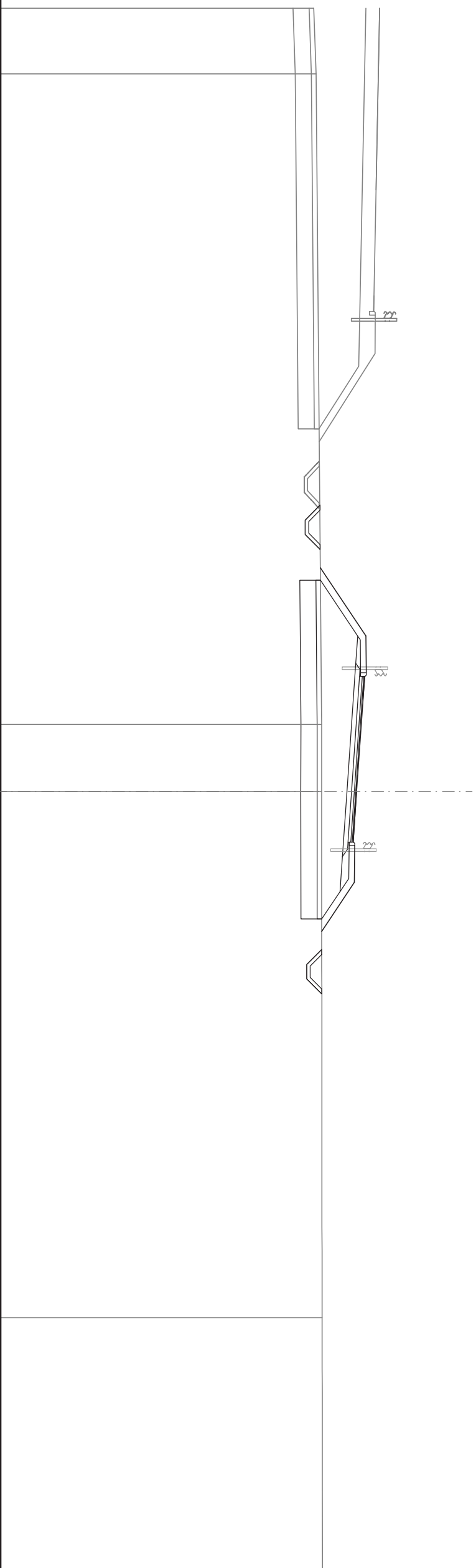


SCAVI E BONIFICHE	
STERRO	1.642 m <sup>2</sup>
SCOTICO	14.700 m
BONIFICA	10.290 m <sup>2</sup>
RILEVATI	
RIEMPIMENTO	0.683 m <sup>2</sup>
RILEVATO	15.519 m <sup>2</sup>
TERRENO VEGETALE	9.316 m
SOVRASTRUTTURA STRADALE	
STRATO DI USURA	7.200 m
STRATO DI BINDER	7.200 m
STRATO DI BASE	7.200 m
STRATO DI SOTTOFONDO TRATTATO	1.620 m <sup>2</sup>
MANUFATTI	
CANALETTA	0.657 m <sup>2</sup>
CORDOLO	0.072 m <sup>2</sup>

SEZIONE N.: 9  
 QT. PROGETTO: 247,437  
 DIST. PROG.: 102,35  
 DIST. PREC.: 13,06  
 DIST. SUCC.: 17,65

SCALA 1:200

QT. RIF. 232.000



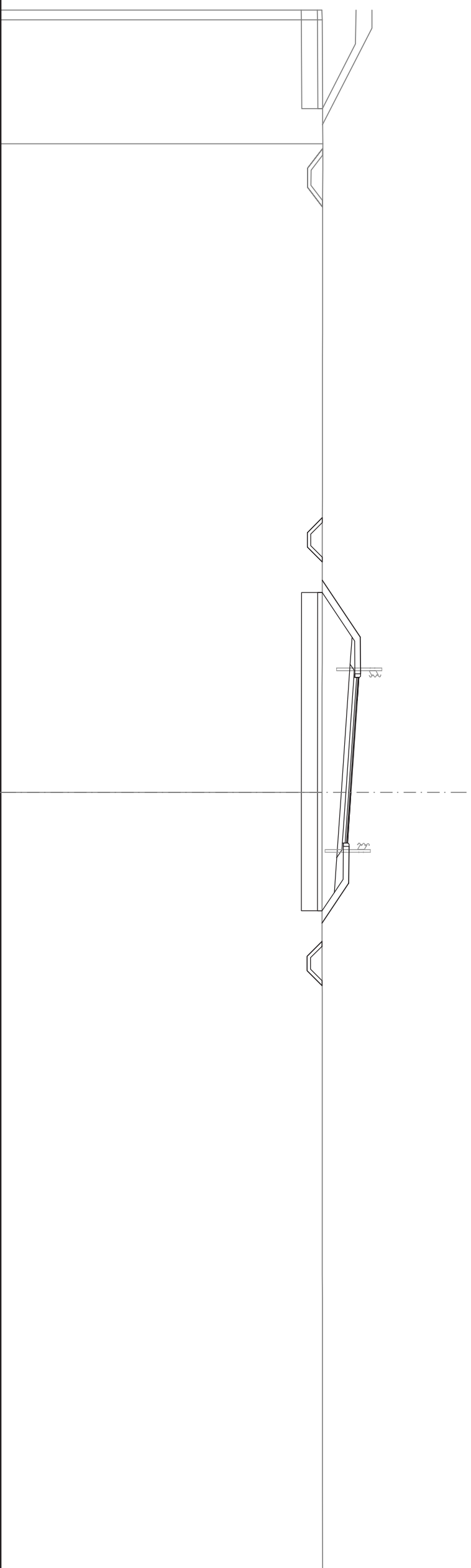
QUOTE TERRENO	245,68													245,94		
DIST. PARZIALI TERRENO	28,24													22,84		
QUOTE PROGETTO		245,86	247,84	247,86	247,71	245,92	245,92	247,44	247,28	247,36	247,34	245,93	245,93	245,28	245,93	
DIST. PARZIALI PROGETTO		2,96	1,60	1,00	4,00	2,20	1,60	2,12								
QUOTE PROGETTO INF.		245,86	245,87	247,48	247,40	247,02	247,24	246,82	246,72	245,92	245,93	245,28	245,93			
DIST. PARZ. PROG. INF.		0,65	0,62	0,65	1,34	2,42	1,17	5,57	2,20	0,63	1,51	1,19	1,33	0,65	0,62	0,65

SCAVI E BONIFICHE	
STERRO	1.660 m <sup>2</sup>
SCOTICO	13.828 m
BONIFICA	9.679 m <sup>2</sup>
RILEVATI	
RIEMPIMENTO	0.683 m <sup>2</sup>
RILEVATO	11.623 m <sup>2</sup>
TERRENO VEGETALE	8.258 m
SOVRASTRUTTURA STRADALE	
STRATO DI USURA	7.200 m
STRATO DI BINDER	7.200 m
STRATO DI BASE	7.200 m
STRATO DI SOTTOFONDO TRATTATO	1.620 m <sup>2</sup>
MANUFATTI	
CANALETTA	0.657 m <sup>2</sup>
CORDOLO	0.072 m <sup>2</sup>

SEZIONE N.: 10  
 QT. PROGETTO: 247,212  
 DIST. PROG.: 120,00  
 DIST. PREC.: 17,65  
 DIST. SUCC.: 21,54

SCALA 1:200

QT. RIF. 232.000



QUOTE TERRENO	245,99	
DIST. PARZIALI TERRENO	28,18	
QUOTE PROGETTO	245,97	247,21
DIST. PARZIALI PROGETTO	2,47	2,20
QUOTE PROGETTO INF.	245,97	247,12
DIST. PARZ. PROG. INF.	1,33	1,73
	245,97	247,13
	1,94	1,60
	247,26	247,06
	1,17	1,60
	247,18	247,13
	5,57	1,51
	246,79	245,96
	2,20	0,80
	246,96	245,96
	0,63	0,65
	246,60	245,31
	246,49	245,31
	245,96	245,96
	1,33	0,65
	245,96	245,96
	0,65	0,65
	245,31	245,96
	0,62	
	245,31	
	0,65	
	245,96	

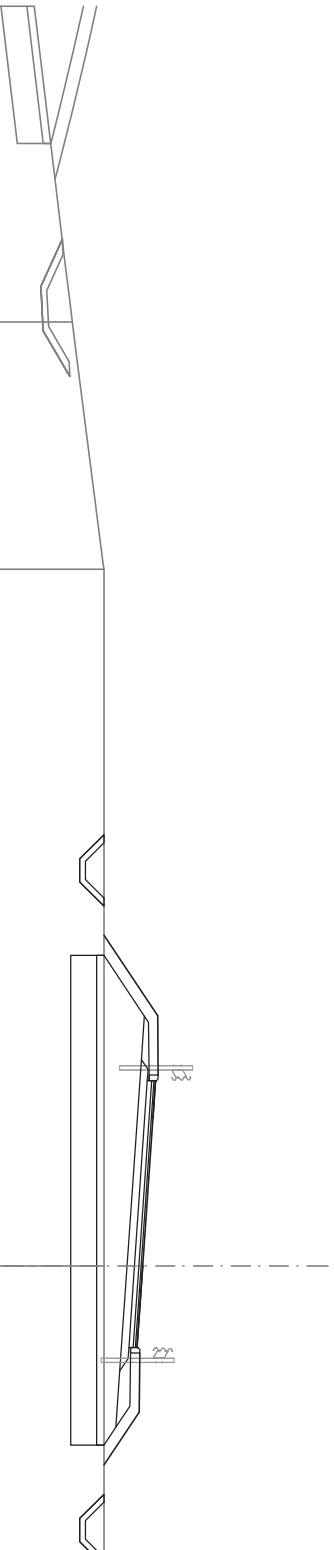
SCAVIE BONIFICHE	
STERRO	1.657 m <sup>2</sup>
SCOTICO	13.215 m <sup>2</sup>
BONIFICA	9.250 m <sup>2</sup>
RILEVATI	
RIEMPIMENTO	0.683 m <sup>2</sup>
RILEVATO	8.818 m <sup>2</sup>
TERRENO VEGETALE	7.523 m <sup>2</sup>
SOVRASTRUTTURA STRADALE	
STRATO DI USURA	7.200 m <sup>2</sup>
STRATO DI BINDER	7.200 m <sup>2</sup>
STRATO DI BASE	7.200 m <sup>2</sup>
STRATO DI SOTTOFONDO TRATTATO	1.620 m <sup>2</sup>
MANUFATTI	
CANALETTA	0.657 m <sup>2</sup>
CORDOLO	0.072 m <sup>2</sup>

SEZIONE N.: 11  
 QT. PROGETTO: 247,044  
 DIST. PROG.: 141,54  
 DIST. PREC.: 21,54  
 DIST. SUCC.: 12,79

SCALA 1:200

QT. RIF. 231.000

QUOTE TERRENO	245,15		246,00		246,00		246,00		246,00	246,00	246,00	246,00	246,00	246,00	246,00	246,00	246,00	246,00	246,00	246,00	246,00	246,00	246,00	246,00	246,00	246,00	246,00	246,00	246,00	246,00	246,00	246,00	246,00	246,00	246,00			
DIST. PARZIALI TERRENO	6,67		18,80		2,17		1,60		1,00		4,00		2,20		1,60		1,42		1,33		0,65		0,62		0,65		0,65		0,65		0,65		0,65		0,65			
QUOTE PROGETTO	246,00		247,45		247,46		247,32		247,04		246,89		246,97		246,95		246,00																					
DIST. PARZIALI PROGETTO	2,17		1,60		1,00		4,00		2,20		1,60		1,42		1,33		0,65		0,62		0,65		0,65		0,65		0,65		0,65		0,65		0,65		0,65			
QUOTE PROGETTO INF.	247,09		247,01						246,62		246,79		246,43		246,32		246,00		246,00		246,00		246,00		246,00		246,00		246,00		246,00		246,00		246,00			
DIST. PARZ. PROG. INF.	1,33		1,64		1,17		5,57		2,20		0,63		1,51		1,33		0,65		0,62		0,65		0,65		0,65		0,65		0,65		0,65		0,65		0,65			



SCAVI E BONIFICHE	
STERRO	1.101 m <sup>2</sup>
SCOTICO	12.877 m <sup>2</sup>
BONIFICA	9.014 m <sup>2</sup>
RILEVATI	
RIEMPIMENTO	0.677 m <sup>2</sup>
TERRENO VEGETALE	8.599 m <sup>2</sup>
SOVRASTRUTTURA STRADALE	7.517 m
STRATO DI USURA	6.856 m
STRATO DI BINDER	6.856 m
STRATO DI BASE	6.856 m
STRATO DI SOTTOFONDO TRATTATO	1.551 m <sup>2</sup>
MANUFATTI	
CANALETTA	0.328 m <sup>2</sup>
CORDOLO	0.072 m <sup>2</sup>

SEZIONE N.: 12  
 QT. PROGETTO: 247,054  
 DIST. PROG.: 154,33  
 DIST. PREC.: 12,79  
 DIST. SUCC.: 5,67

SCALA 1:200

QT. RIF. 231,000

QUOTE TERRENO	DIST. PARZIALI TERRENO	QUOTE PROGETTO	DIST. PARZIALI PROGETTO	QUOTE PROGETTO INF.	DIST. PARZ. PROG. INF.
243,95	0,88	244,89			
244,96	1,42	243,95			
244,95	0,58	244,75			
244,75	1,48	244,95			
244,95	0,72	245,27			
245,27	1,75	246,00			
246,00	6,20	246,00	15,31	246,00	0,65
246,00		247,41	2,11	246,00	1,33
247,41	1,60	247,42	1,60	247,04	1,55
247,42	1,00	247,29	3,95	246,96	1,19
247,29		247,05	1,91	246,63	5,52
247,05	4,30	246,94	1,60	246,84	1,91
246,00	4,22	247,01	1,48	246,48	0,63
246,00		247,00		246,39	1,49
246,00		246,01		246,00	0,58
246,06	9,84	246,02		246,02	1,32
246,06		245,37		245,37	0,65
246,00		245,37		245,37	0,62
		246,02		246,02	0,65

SV GATTINARA RAMPA F  
 Prog.: 61,29 - Quota: 246,951



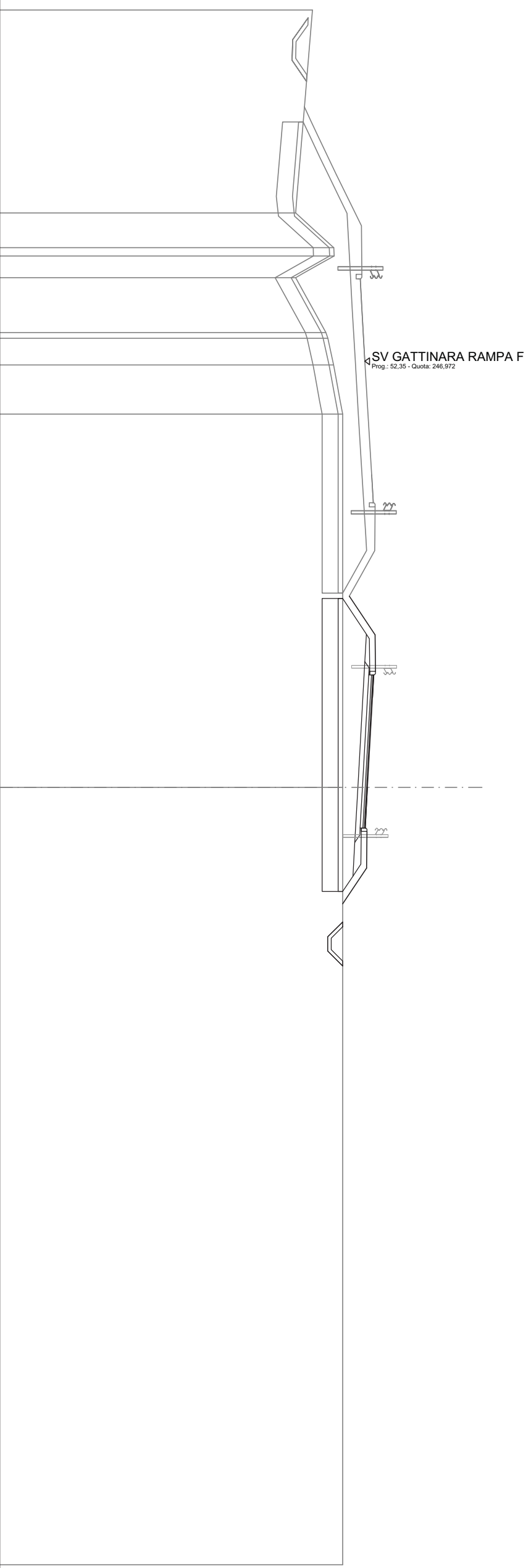
SCAVI E BONIFICHE	
STERRO	0,828 m <sup>2</sup>
SCOTICO	12,812 m
BONIFICA	8,968 m <sup>2</sup>
RILEVATI	
RIEMPIMENTO	0,674 m <sup>2</sup>
RILEVATO	8,829 m <sup>2</sup>
TERRENO VEGETALE	7,106 m
SOVRASTRUTTURA STRADALE	
STRATO DI USURA	6,703 m
STRATO DI BINDER	6,703 m
STRATO DI BASE	6,703 m
STRATO DI SOTTOFONDO TRATTATO	1,520 m <sup>2</sup>
MANUFATTI	
CANALETTA	0,328 m <sup>2</sup>
CORDOLO	0,072 m <sup>2</sup>

SEZIONE N.: 13  
 QT. PROGETTO: 247,085  
 DIST. PROG.: 160,00  
 DIST. PREC.: 5,67  
 DIST. SUCC.: 20,00

SCALA 1:200

QT. RIF. 231,000

QUOTE TERRENO	243,95	245,61	245,63	243,95	245,27	245,35	245,61	246,00	246,00	246,29	247,42	247,43	247,30	247,09	246,99	247,06	247,04	246,00	246,00	245,35	245,35	246,00
DIST. PARZIALI TERRENO	1,52	0,95	2,40	1,16	2,15	16,32	1,68	1,60	1,00	3,92	1,78	1,60	1,57	1,78	0,63	1,47	0,67	1,33	0,65	0,62	0,65	
QUOTE PROGETTO																						
DIST. PARZIALI PROGETTO																						
QUOTE PROGETTO INF.																						
DIST. PARZ. PROG. INF.																						



SCAVI E BONIFICHE	
STERRO	0,828 m <sup>2</sup>
SCOTICO	9,190 m
BONIFICA	6,433 m <sup>2</sup>
RILEVATI	
RIEMPIMENTO	0,407 m <sup>2</sup>
RILEVATO	7,327 m <sup>2</sup>
TERRENO VEGETALE	3,854 m
SOVRASTRUTTURA STRADALE	
STRATO DI USURA	6,106 m
STRATO DI BINDER	6,106 m
STRATO DI BASE	6,106 m
STRATO DI SOTTOFONDO TRATTATO	1,313 m <sup>2</sup>
MANUFATTI	
CANALETTA	0,328 m <sup>2</sup>
CORDOLO	0,036 m <sup>2</sup>

SEZIONE N.: 14  
 QT. PROGETTO: 247,253  
 DIST. PROG.: 180,00  
 DIST. PREC.: 20,00  
 DIST. SUCC.: 21,72

SCALA 1:200

QT. RIF. 231,000

QUOTE TERRENO	245,71		244,38 244,41 245,12 245,19 244,47 244,49	4,09	246,00	9,09	247,44 247,41	246,00	247,25 247,19 247,27 247,25 246,00	246,00 245,35 245,35 246,00
DIST. PARZIALI TERRENO		14,07	0,62 0,81 1,12 0,75				0,77		1,50 1,60 1,88	
QUOTE PROGETTO										
DIST. PARZIALI PROGETTO										
QUOTE PROGETTO INF.										
DIST. PARZ. PROG. INF.										4,61

SV GATTINARA RAMPA F  
 Prog.: 29,02 - Quota: 247,192

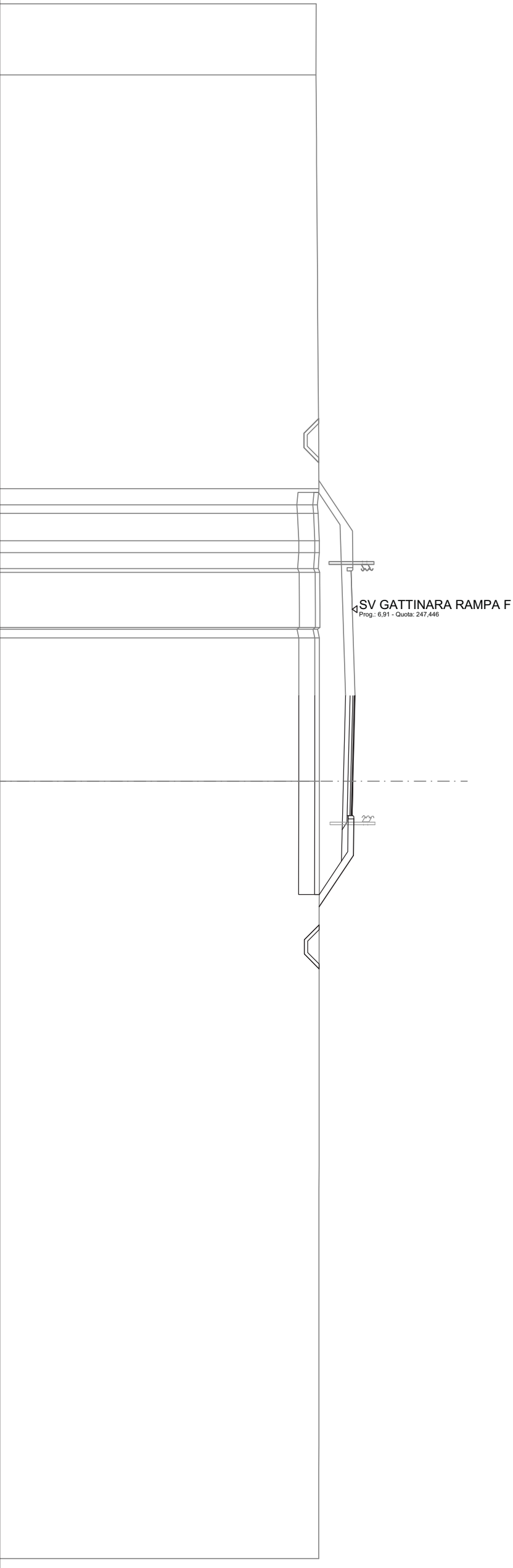
SCAVI E BONIFICHE	
STERRO	0,827 m <sup>2</sup>
SCOTICO	8,689 m
BONIFICA	6,082 m <sup>2</sup>
RILEVATI	
RIEMPIMENTO	0,375 m <sup>2</sup>
TELEVATO	8,340 m <sup>2</sup>
TERRENO VEGETALE	4,297 m
SOVRASTRUTTURA STRADALE	
STRATO DI USURA	5,236 m
STRATO DI BINDER	5,236 m
STRATO DI BASE	5,236 m
STRATO DI SOTTOFONDO TRATTATO	1,138 m <sup>2</sup>
MANUFATTI	
CANALETTA	0,328 m <sup>2</sup>
CORDOLO	0,036 m <sup>2</sup>

SEZIONE N.: 15  
 QT. PROGETTO: 247,472  
 DIST. PROG.: 201,72  
 DIST. PREC.: 21,72  
 DIST. SUCC.: 6,91

SCALA 1:200

QT. RIF. 232,000

QUOTE TERRENO	245,86																		
DIST. PARZIALI TERRENO		18,09																	
QUOTE PROGETTO																			
DIST. PARZIALI PROGETTO																			
QUOTE PROGETTO INF.																			
DIST. PARZ. PROG. INF.																			





RAMPA F

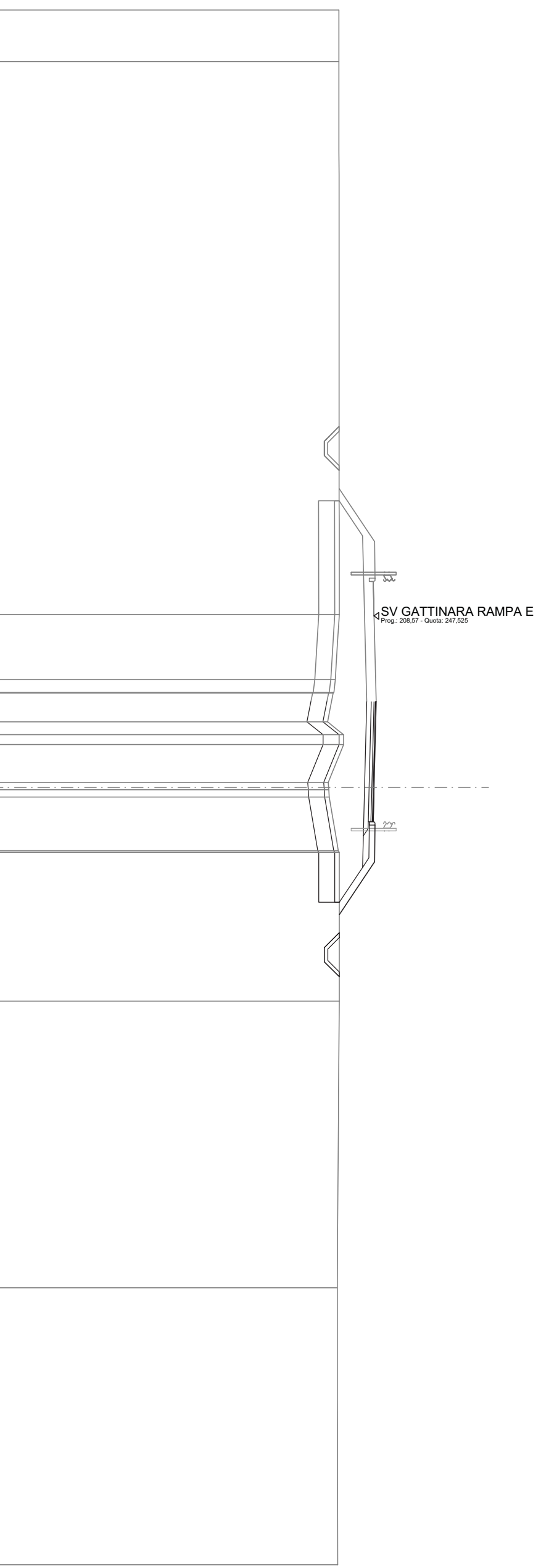
SCAVI E BONIFICHE	
STERRO	0,828 m <sup>2</sup>
SCOTICO	9,313 m
BONIFICA	6,144 m <sup>2</sup>
RILEVATI	
RIEMPIMENTO	0,375 m <sup>2</sup>
TERRENO VEGETALE	10,282 m <sup>2</sup>
TERRENO VEGETALE	4,385 m
SOVRASTRUTTURA STRADALE	
STRATO DI USURA	5,252 m
STRATO DI BINDER	5,252 m
STRATO DI BASE	5,252 m
STRATO DI SOTTOFONDO TRATTATO	1,141 m <sup>2</sup>
MANUFATTI	
CANALETTA	0,328 m <sup>2</sup>
CORDOLO	0,036 m <sup>2</sup>

SEZIONE N.: 1  
 QT. PROGETTO: 247,525  
 DIST. PROG.: 0,06  
 DIST. SUCC.: 19,94

SCALA 1:200

QT. RIF.: 231,000

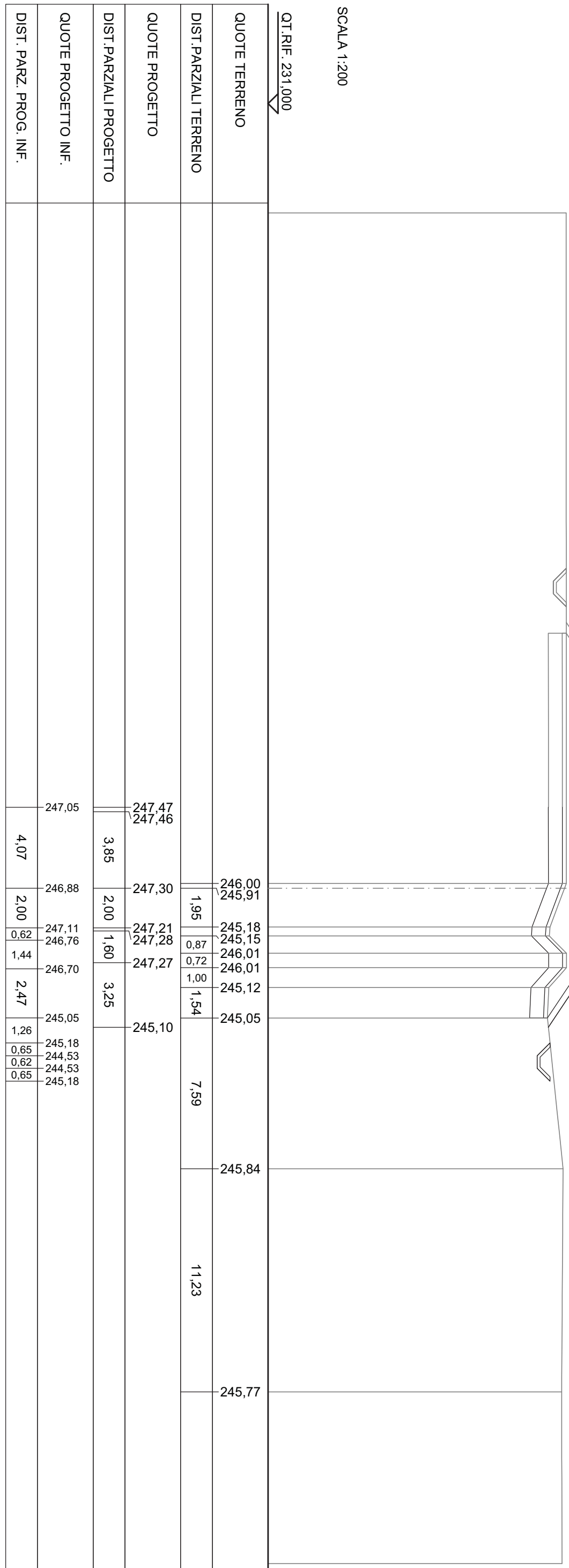
QUOTE TERRENO	245,99																				
DIST. PARZIALI TERRENO		24,18																			
QUOTE PROGETTO																					
DIST. PARZIALI PROGETTO																					
QUOTE PROGETTO INF.																					
DIST. PARZ. PROG. INF.																					



SCAVI E BONIFICHE	
STERRO	1 021 m <sup>2</sup>
SCOTICO	11 448 m <sup>2</sup>
BONIFICA	7 421 m <sup>2</sup>
RILEVATI	
RIEMPIMENTO	0 413 m <sup>2</sup>
TERRENO VEGETALE	10 290 m <sup>2</sup>
TERRENO VEGETALE	5 506 m <sup>2</sup>
SOVRASTRUTTURA STRADALE	
STRATO DI USURA	6 071 m <sup>2</sup>
STRATO DI BINDER	6 071 m <sup>2</sup>
STRATO DI BASE	6 071 m <sup>2</sup>
STRATO DI SOTTOFONDO TRATTATO	1 306 m <sup>2</sup>
MANUFATTI	
CANALETTA	0 328 m <sup>2</sup>
CORDOLO	0 036 m <sup>2</sup>

SEZIONE N.: 2  
 QT. PROGETTO: 247,296  
 DIST. PROG.: 20,00  
 DIST. PREC.: 19,94  
 DIST. SUCC.: 20,00

SV GATTINARA RAMPA E  
Prog.: 188,00 - quota: 247,330



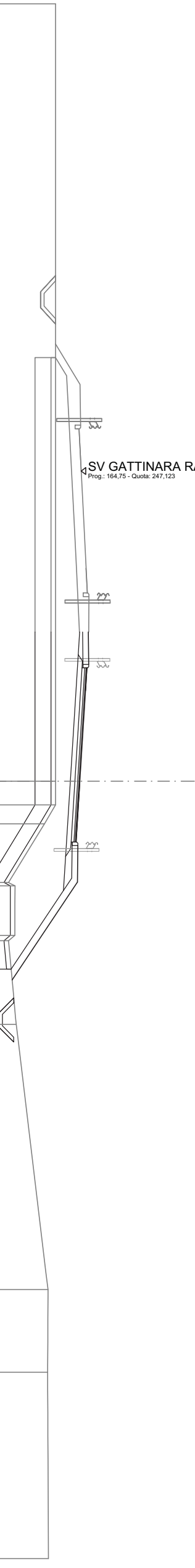
SCAVI E BONIFICHE	
STERRO	1.007 m <sup>2</sup>
SCOTICO	15.628 m
BONIFICA	10.321 m <sup>2</sup>
RILEVATI	
RIEMPIMENTO	0.665 m <sup>2</sup>
RILEVATO	15.697 m <sup>2</sup>
TERRENO VEGETALE	8.166 m
SOVRASTRUTTURA STRADALE	
STRATO DI USURA	7.619 m
STRATO DI BINDER	7.619 m
STRATO DI BASE	7.619 m
STRATO DI SOTTOFONDO TRATTATO	1.703 m <sup>2</sup>
MANUFATTI	
CANALETTA	0.328 m <sup>2</sup>
CORDOLO	0.072 m <sup>2</sup>

SEZIONE N.: 3  
 QT. PROGETTO: 247,067  
 DIST. PROG.: 40,00  
 DIST. PREC.: 20,00  
 DIST. SUCC.: 8,14

SCALA 1:200

QT. RIF. 231,000

QUOTE TERRENO													
DIST. PARZIALI TERRENO													
QUOTE PROGETTO	247,44					247,07			244,10				
DIST. PARZIALI PROGETTO	3,96					2,66			4,28				
QUOTE PROGETTO INF.	246,99					246,65			244,06				
DIST. PARZ. PROG. INF.	5,53					2,66			1,27				
	1,00	1,42	1,00	1,49	1,60	0,63	1,49	0,65	0,62	0,65	11,60	3,61	



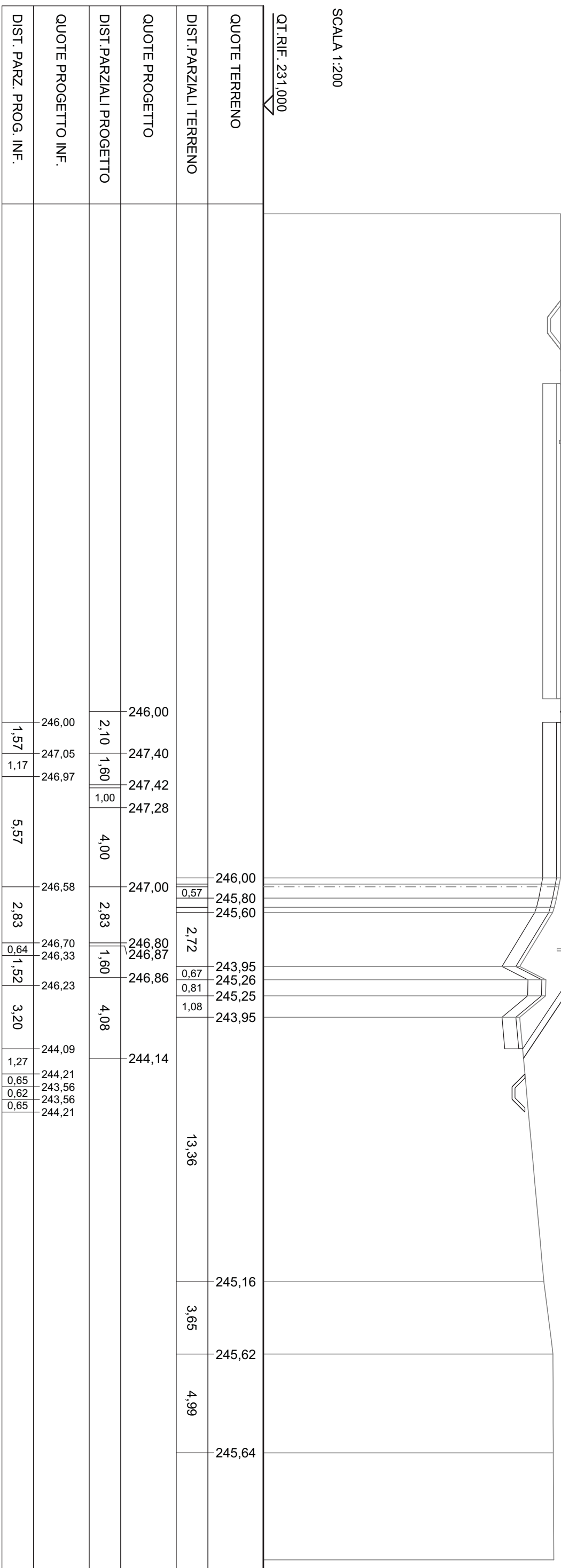
SV GATTINARA RAMPA E  
 Prog.: 164,75 - Quota: 247,123



SCAVI E BONIFICHE	
STERRO	0,997 m <sup>2</sup>
SCOTICO	18,439 m
BONIFICA	11,551 m <sup>2</sup>
RILEVATI	
RIEMPIMENTO	0,684 m <sup>2</sup>
RILEVATO	15,475 m <sup>2</sup>
TERRENO VEGETALE	10,632 m
SOVRASTRUTTURA STRADALE	
STRATO DI USURA	7,835 m
STRATO DI BINDER	7,835 m
STRATO DI BASE	7,835 m
STRATO DI SOTTOFONDO TRATTATO	1,747 m <sup>2</sup>
MANUFATTI	
CANALETTA	0,328 m <sup>2</sup>
CORDOLO	0,072 m <sup>2</sup>

SEZIONE N.: 4  
 QT. PROGETTO: 246,996  
 DIST. PROG.: 48,14  
 DIST. PREC.: 8,14  
 DIST. SUCC.: 3,86

SV GATTINARA RAMPA E  
 Prog.: 152,65 - Quota: 247,048



SCALA 1:200

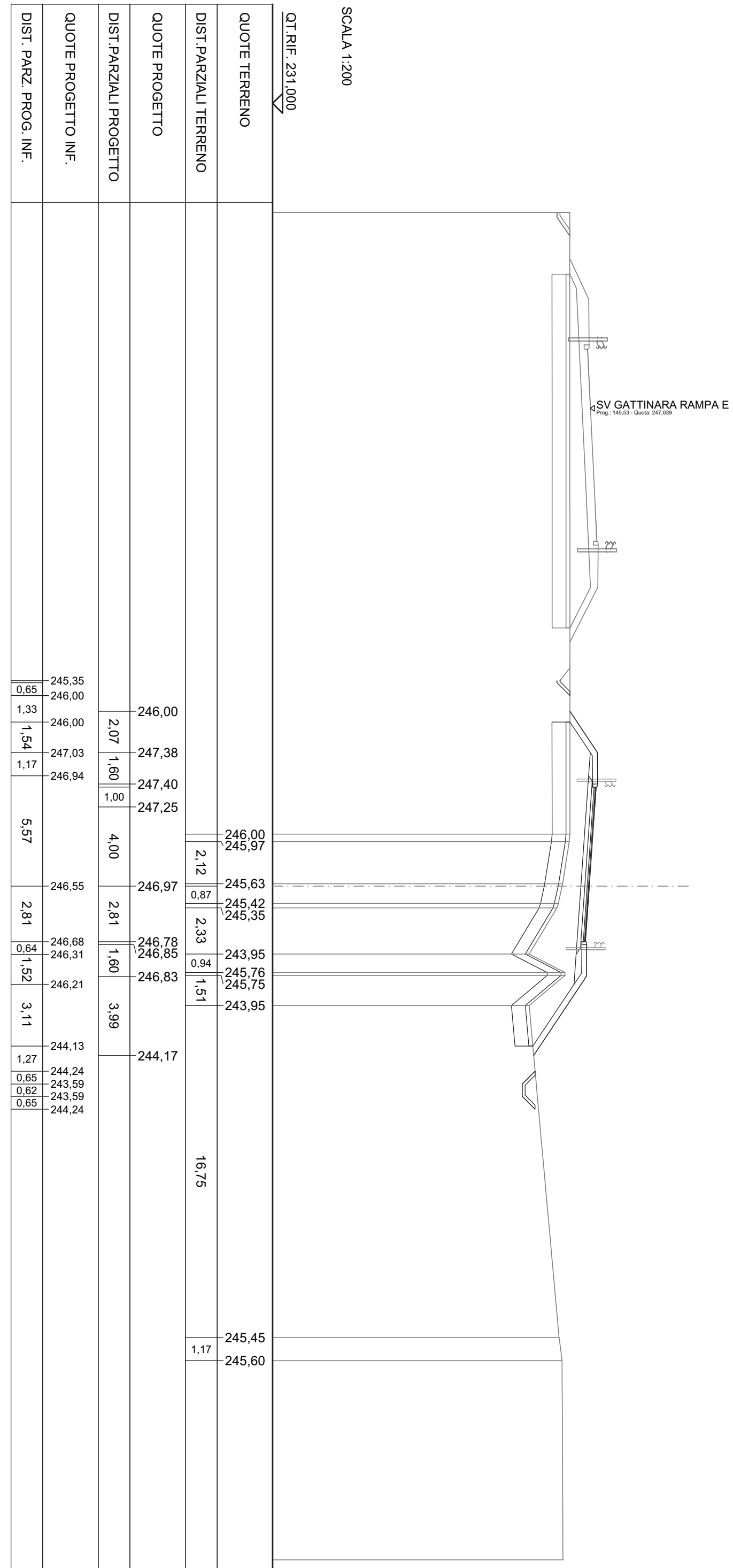
QT. RIF. 231,000

SCAVI E BONIFICHE	
STERRO	1.274 m <sup>2</sup>
SCOTICO	18.756 m <sup>2</sup>
BONIFICA	11.447 m <sup>2</sup>
RILEVATI	
RIEMPIMENTO	0.684 m <sup>2</sup>
RILEVATO	16.479 m <sup>2</sup>
TERRENO VEGETALE	10.488 m
SOVRASTRUTTURA STRADALE	
STRATO DI USURA	7.807 m
STRATO DI BINDER	7.807 m
STRATO DI BASE	7.807 m
STRATO DI SOTTOFONDO TRATTATO	1.741 m <sup>2</sup>
MANUFATTI	
CANALETTA	0.328 m <sup>2</sup>
CORDOLO	0.072 m <sup>2</sup>

SEZIONE N.: 5  
 QT. PROGETTO: 246,974  
 DIST. PROG.: 52,00  
 DIST. PREC.: 3,86  
 DIST. SUCC.: 8,00

SCALA 1:200

QT. RIF. 231,000



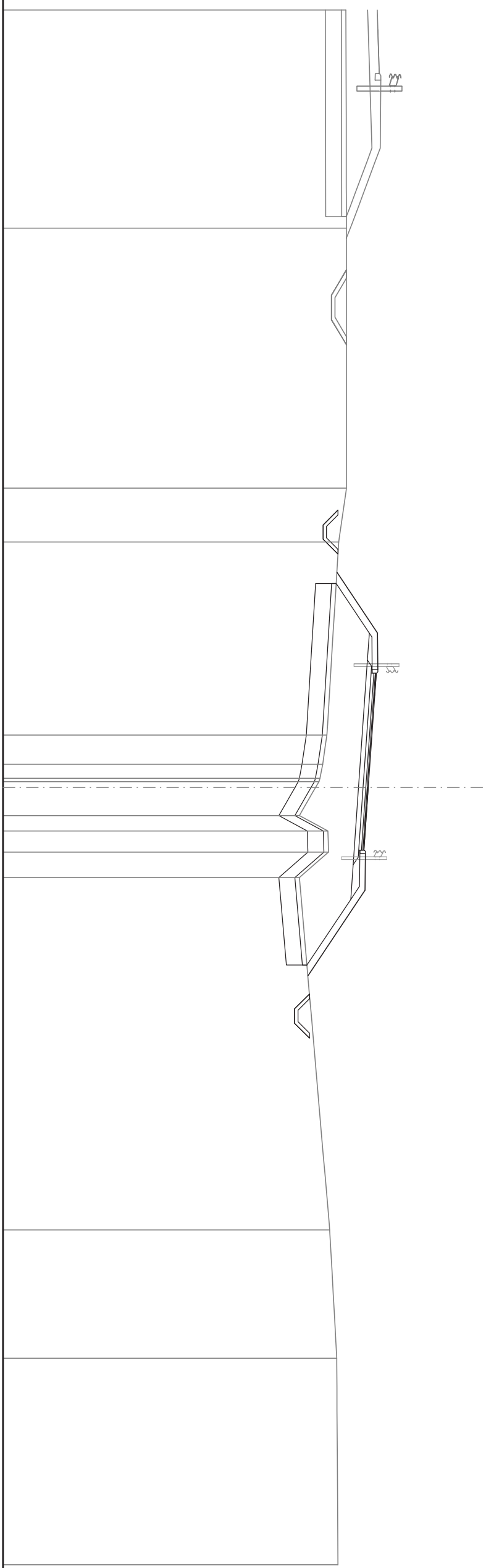
SCAVI E BONIFICHE	
STERRO	2,008 m <sup>2</sup>
SCOTICO	18,293 m <sup>2</sup>
BONIFICA	11,681 m <sup>2</sup>
RILEVATI	
RIEMPIMENTO	0,684 m <sup>2</sup>
TERRENO VEGETALE	24,607 m <sup>2</sup>
SOVRASTRUTTURA STRADALE	10,906 m
STRATO DI USURA	7,750 m
STRATO DI BINDER	7,750 m
STRATO DI BASE	7,750 m
STRATO DI SOTTOFONDO TRATTATO	1,730 m <sup>2</sup>
MANUFATTI	
CANALETTA	0,657 m <sup>2</sup>
CORDOLO	0,072 m <sup>2</sup>

SEZIONE N.: 6  
 QT. PROGETTO: 246,951  
 DIST. PROG.: 60,00  
 DIST. PREC.: 8,00  
 DIST. SUCC.: 16,58

SCALA 1:200

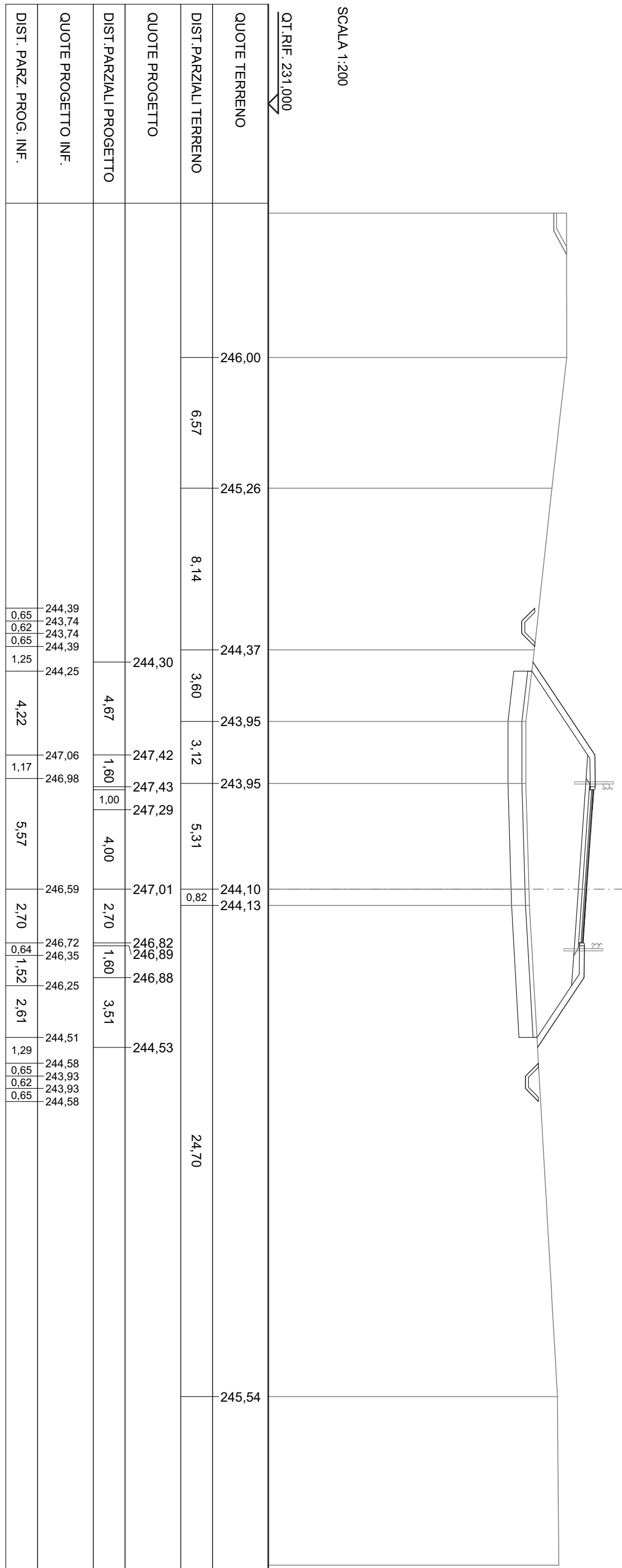
QT. RIF. 231,000

QUOTE TERRENO	246,00	246,00	245,66	245,58	247,36	247,38	247,23	245,15	244,96	244,84	244,65	243,95	245,19	245,22	243,95	245,27	245,58			
DIST. PARZIALI TERRENO		11,37	2,35	8,44	1,28	0,61	1,23	0,67	0,92	1,11	15,41	5,61								
QUOTE PROGETTO																				
DIST. PARZIALI PROGETTO				2,66	1,60	1,00	4,00	2,75	1,60	3,75										
QUOTE PROGETTO INF.					245,63	244,98	244,98	245,63	245,55	247,00	246,92	246,53	246,66	246,29	246,19	244,28	244,38	243,73	243,73	244,38
DIST. PARZ. PROG. INF.					0,65	0,62	0,65	1,29	2,17	1,17	5,57	2,75	0,64	1,52	2,87	1,27	0,65	0,62	0,65	



SCAVI E BONIFICHE	
STERRO	1.963 m <sup>2</sup>
SCOTICO	18.455 m
BONIFICA	12.897 m <sup>2</sup>
RILEVATI	
RIEMPIMENTO	0.684 m <sup>2</sup>
RILEVATO	38.933 m <sup>2</sup>
TERRENO VEGETALE	13.034 m
SOVRASTRUTTURA STRADALE	
STRATO DI USURA	7.700 m
STRATO DI BINDER	7.700 m
STRATO DI BASE	7.700 m
STRATO DI SOTTOFONDO TRATTATO	1.720 m <sup>2</sup>
MANUFATTI	
CANALETTA	0.657 m <sup>2</sup>
CORDOLO	0.072 m <sup>2</sup>


SEZIONE N.: 7  
 QT. PROGETTO: 247,007  
 DIST. PROG.: 76,58  
 DIST. PREC.: 16,58  
 DIST. SUCC.: 20,05



SCAVI E BONIFICHE	
STERRO	0,886 m <sup>2</sup>
SCOTICO	17,715 m
BONIFICA	12,400 m <sup>2</sup>
RILEVATI	
RIEMPIMENTO	0,684 m <sup>2</sup>
RILEVATO	31,521 m <sup>2</sup>
TERRENO VEGETALE	11,662 m
SOVRASTRUTTURA STRADALE	
STRATO DI USURA	7,700 m
STRATO DI BINDER	7,700 m
STRATO DI BASE	7,700 m
STRATO DI SOTTOFONDO TRATTATO	1,720 m <sup>2</sup>
MANUFATTI	
CANALETTA	0,328 m <sup>2</sup>
CORDOLO	0,072 m <sup>2</sup>

SEZIONE N.: 8  
 QT. PROGETTO: 247,253  
 DIST. PROG.: 96,63  
 DIST. PREC.: 20,05  
 DIST. SUCC.: 8,38

Asse Principale - Nuove Coordinante rettilinee  
 Prog.: 38039,78 - quota: 246,266



SCALA 1:200

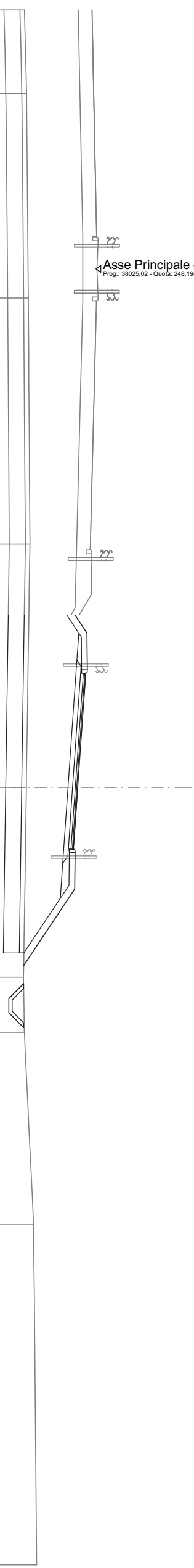
QT. RIF. 231,000

QUOTE TERRENO	244,66	244,91	245,31	247,66	247,68	247,53	244,77	247,25	247,06	247,14	247,12	244,73	244,78	244,81	245,48
DIST. PARZIALI TERRENO	5,36	18,70	5,21	4,33	12,74										
QUOTE PROGETTO			245,31	247,66	247,68	247,53	244,77	247,25	247,06	247,14	247,12	244,73	244,78	244,81	245,48
DIST. PARZIALI PROGETTO		3,53	1,60	1,00	4,00	2,70	1,60	3,51							
QUOTE PROGETTO INF.		244,95	247,31	247,22	246,83	246,96	246,60	246,49	244,77	244,80	244,15	244,15	244,80		
DIST. PARZ. PROG. INF.		3,54	1,17	5,57	2,70	0,64	1,52	2,58	1,32	0,65	0,62	0,65			

SCAVI E BONIFICHE	
STERRO	0,855 m <sup>2</sup>
SCOTICO	14,787 m
BONIFICA	10,350 m <sup>2</sup>
RILEVATI	
RIEMPIMENTO	0,684 m <sup>2</sup>
TERRENO VEGETALE	25,205 m <sup>2</sup>
SOVRASTRUTTURA STRADALE	8,175 m
STRATO DI USURA	7,700 m
STRATO DI BINDER	7,700 m
STRATO DI BASE	7,700 m
STRATO DI SOTTOFONDO TRATTATO	1,720 m <sup>2</sup>
MANUFATTI	
CANALETTA	0,328 m <sup>2</sup>
CORDOLO	0,072 m <sup>2</sup>

SEZIONE N.: 9  
 QT. PROGETTO: 247,382  
 DIST. PROG.: 105,01  
 DIST. PREC.: 8,38  
 DIST. SUCC.: 14,99

Asse Principale - Nuove Coordinate rettilinee  
Prog.: 38025.02 - Quote: 248,194



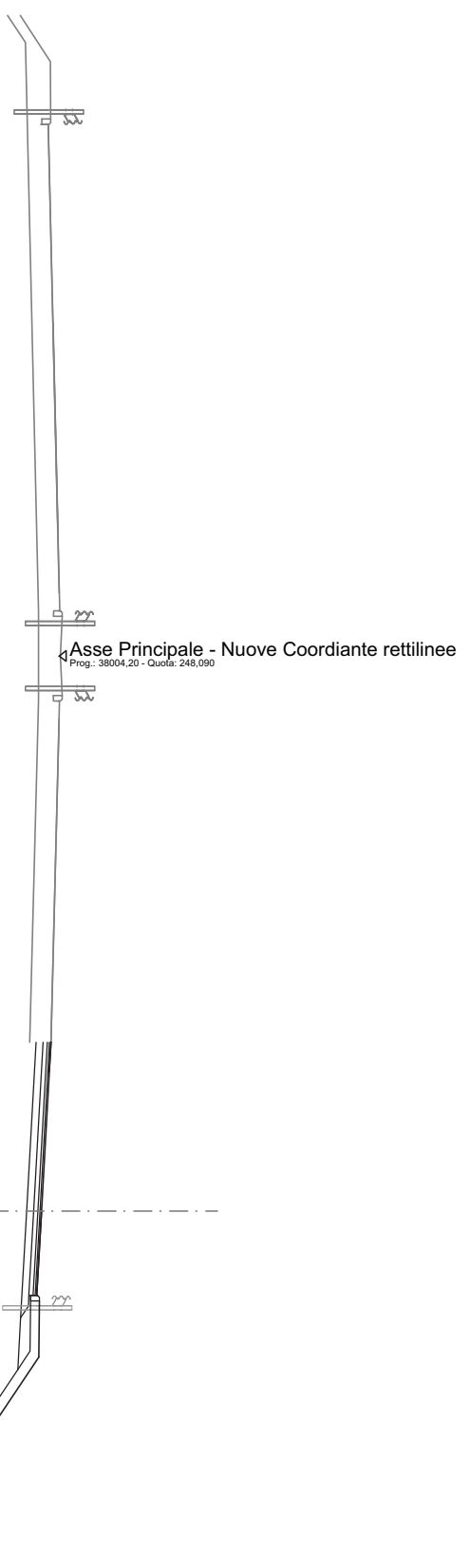
SCALA 1:200

QT. RIF. 232,000

QUOTE TERRENO	245,14	245,22	245,29	245,13	245,01	245,05	245,45
DIST. PARZIALI TERRENO	8,94	10,75	10,65	8,30	2,41	8,40	
QUOTE PROGETTO							
DIST. PARZIALI PROGETTO							
QUOTE PROGETTO INF.							
DIST. PARZ. PROG. INF.							
	246,90	247,26	247,19	247,09	245,03	245,02	
	247,43	247,79	247,27	246,73	244,37	244,37	
	247,35	247,81	247,66	246,62	245,02	245,02	
	0,80	0,79	1,60	0,64	1,34	0,65	
	1,17	1,60	1,00	1,52	0,62	0,65	
	5,57	4,00	3,34	2,39			
	2,70	2,70	2,70	2,70			

SCAVI E BONIFICHE	
STERRO	0,849 m <sup>2</sup>
SCOTICO	11,633 m
BONIFICA	8,143 m <sup>2</sup>
RILEVATI	
RIEMPIMENTO	0,439 m <sup>2</sup>
RILEVATO	19,155 m <sup>2</sup>
TERRENO VEGETALE	5,464 m
SOVRASTRUTTURA STRADALE	
STRATO DI USURA	7,203 m
STRATO DI BINDER	7,203 m
STRATO DI BASE	7,203 m
STRATO DI SOTTOFONDO TRATTATO	1,533 m <sup>2</sup>
MANUFATTI	
CANALETTA	0,328 m <sup>2</sup>
CORDOLO	0,036 m <sup>2</sup>

SEZIONE N.: 10  
 QT. PROGETTO: 247,585  
 DIST. PROG.: 120,00  
 DIST. PREC.: 14,99  
 DIST. SUCC.: 20,00



SCALA 1:200

QT. RIF. 232,000

QUOTE TERRENO	245,19		247,85		245,31		247,51		245,36		245,38		245,41	
DIST. PARZIALI TERRENO	17,18		0,84		2,40		1,60		3,21		1,69			
QUOTE PROGETTO			247,81		247,59		247,52		245,36		245,37		245,37	
DIST. PARZIALI PROGETTO			3,96		2,40		1,60		3,21		1,69			
QUOTE PROGETTO INF.			247,43		247,17		247,35		245,36		245,37		245,37	
DIST. PARZ. PROG. INF.			4,80		2,40		0,63		1,32		0,65		0,65	
							1,47		2,33		0,62		0,65	

SCAVI E BONIFICHE	
STERRO	0,862 m <sup>2</sup>
SCOTICO	10,304 m
BONIFICA	7,212 m <sup>2</sup>
RILEVATI	
RIEMPIMENTO	0,400 m <sup>2</sup>
RILEVATO	16,634 m <sup>2</sup>
TERRENO VEGETALE	5,450 m
SOVRASTRUTTURA STRADALE	
STRATO DI USURA	5,876 m
STRATO DI BINDER	5,876 m
STRATO DI BASE	5,876 m
STRATO DI SOTTOFONDO TRATTATO	1,267 m <sup>2</sup>
MANUFATTI	
CANALETTA	0,328 m <sup>2</sup>
CORDOLO	0,036 m <sup>2</sup>

SEZIONE N.: 11  
 QT. PROGETTO: 247,642  
 DIST. PROG.: 140,00  
 DIST. PREC.: 20,00  
 DIST. SUCC.: 13,09

Asse Principale - Nuove Coordinati rettilinee  
 Prog.: 37981,38 - Quota: 247,976

SCALA 1:200

QT. RIF. 231,000

QUOTE TERRENO	245,15	245,23	245,36	245,54	245,59
DIST. PARZIALI TERRENO	10,01	7,40	9,87	12,03	
QUOTE PROGETTO		247,79 247,78	247,64	247,57 247,64	247,63
DIST. PARZIALI PROGETTO		3,83	2,01	1,60	3,20
QUOTE PROGETTO INF.		247,37	247,22	247,47 247,12	247,07
DIST. PARZ. PROG. INF.		3,87	2,01	0,92 1,42	2,39
				245,48	245,50 244,85 244,85 245,50



SCAVI E BONIFICHE	
STERRO	0,850 m <sup>2</sup>
SCOTICO	9,770 m
BONIFICA	6,838 m <sup>2</sup>
RILEVATI	
RIEMPIMENTO	0,375 m <sup>2</sup>
RILEVATO	14,613 m <sup>2</sup>
TERRENO VEGETALE	5,260 m
SOVRASTRUTTURA STRADALE	
STRATO DI USURA	5,500 m
STRATO DI BINDER	5,500 m
STRATO DI BASE	5,500 m
STRATO DI SOTTOFONDO TRATTATO	1,191 m <sup>2</sup>
MANUFATTI	
CANALETTA	0,328 m <sup>2</sup>
CORDOLO	0,036 m <sup>2</sup>

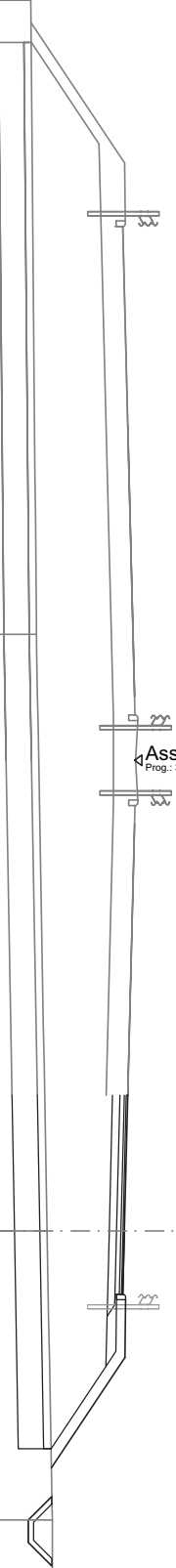
SEZIONE N.: 12  
 QT. PROGETTO: 247,627  
 DIST. PROG.: 153,09  
 DIST. PREC.: 13,09  
 DIST. SUCC.: 6,91

SCALA 1:200

QT. RIF. 231,000

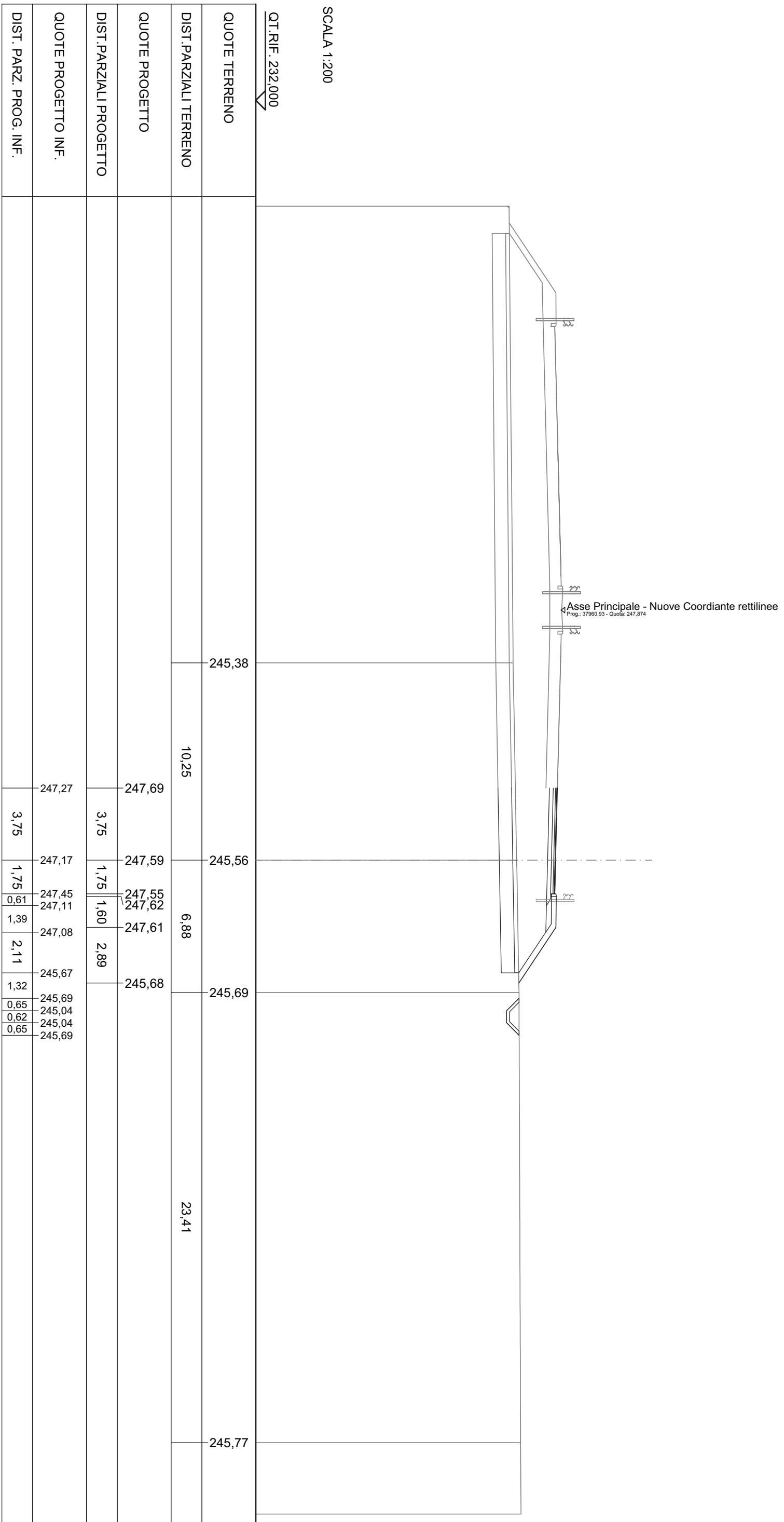
QUOTE TERRENO	245,20		245,49		245,64		245,70	
DIST. PARZIALI TERRENO	16,48		7,98		19,34			
QUOTE PROGETTO	247,72	247,63	247,58	247,64	245,61			
DIST. PARZIALI PROGETTO	3,75	1,75	1,60	3,04				
QUOTE PROGETTO INF.	247,30	247,21	247,48	247,15	247,11	245,60	245,62	244,97
DIST. PARZ. PROG. INF.	3,75	1,75	0,61	1,39	2,27	1,32	0,65	0,62
							0,65	245,62

Asse Principale - Nuove Coordinante rettilinee  
 Prog.: 37967,84 - Quota: 247,908



SCAVI E BONIFICHE	
STERRO	0,835 m <sup>2</sup>
SCOTICO	9,616 m
BONIFICA	6,730 m <sup>2</sup>
RILEVATI	
RIEMPIMENTO	0,375 m <sup>2</sup>
RILEVATO	13,592 m <sup>2</sup>
TERRENO VEGETALE	5,075 m
SOVRASTRUTTURA STRADALE	
STRATO DI USURA	5,500 m
STRATO DI BINDER	5,500 m
STRATO DI BASE	5,500 m
STRATO DI SOTTOFONDO TRATTATO	1,191 m <sup>2</sup>
MANUFATTI	
CANALETTA	0,328 m <sup>2</sup>
CORDOLO	0,036 m <sup>2</sup>

SEZIONE N.: 13  
 QT. PROGETTO: 247,593  
 DIST. PROG.: 160,00  
 DIST. PREC.: 6,91  
 DIST. SUCC.: 16,86



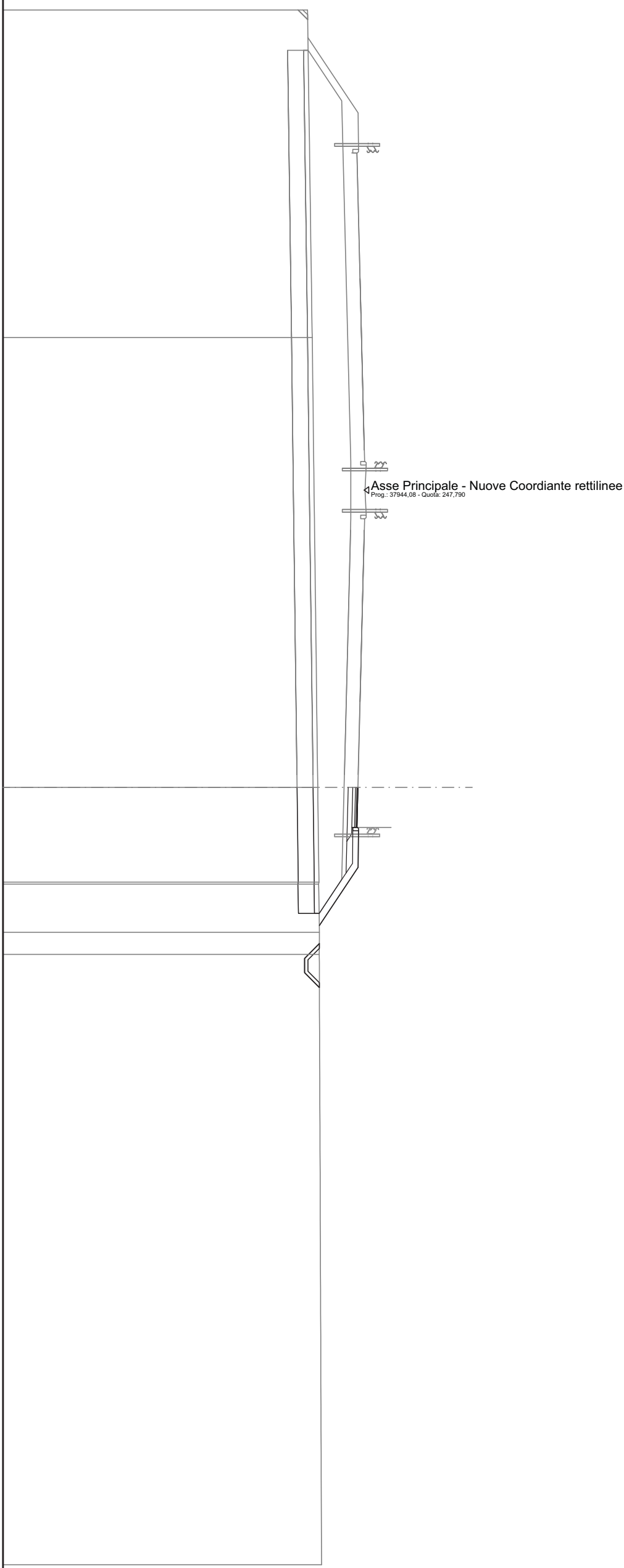
SCAVI BONIFICHE	
STERRO	0,825 m <sup>2</sup>
SCOTICO	5,521 m
BONIFICA	3,863 m <sup>2</sup>
RILEVATI	
RIEMPIMENTO	0,375 m <sup>2</sup>
RILEVATO	5,802 m <sup>2</sup>
TERRENO VEGETALE	4,657 m
SOVRASTRUTTURA STRADALE	
STRATO DI USURA	1,751 m
STRATO DI BINDER	1,751 m
STRATO DI BASE	1,751 m
STRATO DI SOTTOFONDO TRATTATO	0,441 m <sup>2</sup>
MANUFATTI	
CANALETTA	0,328 m <sup>2</sup>
CORDOLO	0,036 m <sup>2</sup>

SEZIONE N.: 14  
 QT. PROGETTO: 247,508  
 DIST. PROG.: 176,86  
 DIST. PREC.: 16,86

SCALA 1:200

QT. RIF. 232,000

QUOTE TERRENO		245,51		245,76		245,81 245,79		245,83 245,82
DIST. PARZIALI TERRENO		19,67		4,14		2,10		0,97
QUOTE PROGETTO				247,51 247,51		247,46 247,54		247,52 245,83
DIST. PARZIALI PROGETTO				1,75 1,60		2,54		
QUOTE PROGETTO INF.				247,09 247,09		247,36 247,03		246,99 245,82
DIST. PARZ. PROG. INF.				1,75 0,61		1,39		1,77 1,32
								0,65 0,62 0,65



RAMPA G

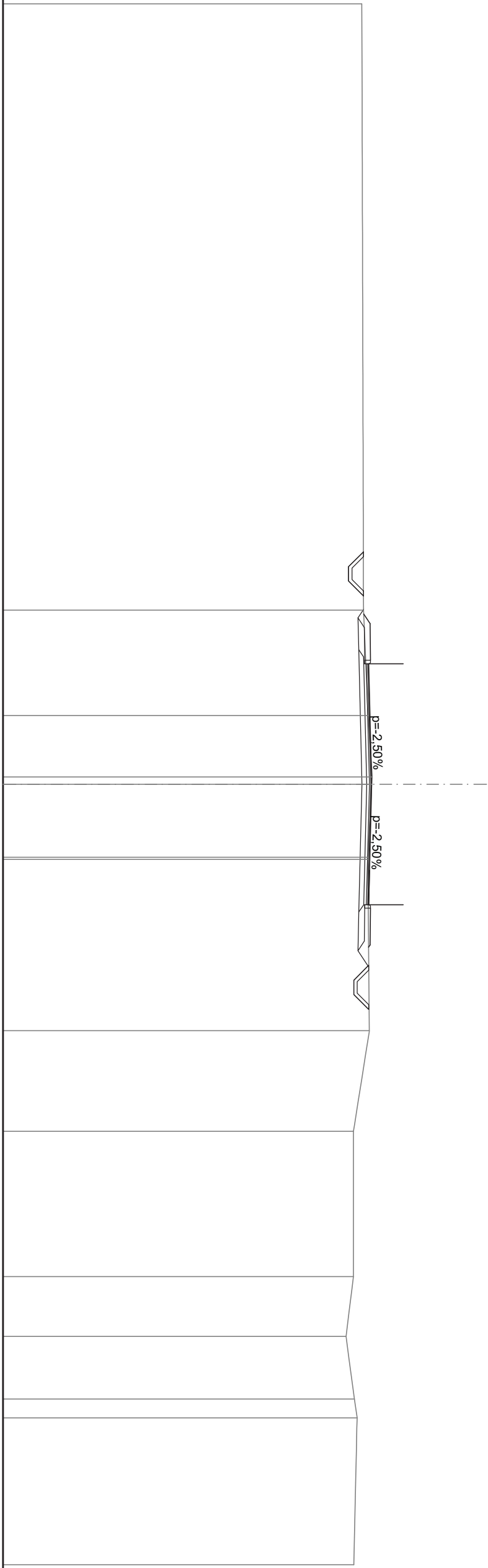
SCAVIE BONIFICHE	
STERRO	7,181 m <sup>2</sup>
RILEVATI	
RIEMPIMENTO	0,811 m <sup>2</sup>
TERRENO VEGETALE	3,812 m
SOVRASTRUTTURA STRADALE	
STRATO DI USURA	10,500 m
STRATO DI BINDER	10,500 m
STRATO DI BASE	10,500 m
STRATO DI SOTTOFONDO TRATTATO	2,222 m <sup>2</sup>
MANUFATTI	
CANALETTA	0,657 m <sup>2</sup>
CORDOLO	0,072 m <sup>2</sup>

SEZIONE N.: 1  
 QT. PROGETTO: 247,040  
 DIST. PROG.: 0,00  
 DIST. SUCC.: 9,38

SCALA 1:200

QT. RIF. 231,000

QUOTE TERRENO	246,68	246,88	247,07 247,04	246,88 246,87	246,94	246,25	246,25	245,92	246,29 246,40
DIST. PARZIALI TERRENO	4,60	2,67	3,17	7,46	4,38	6,33	2,61	2,72	0,82
QUOTE PROGETTO	246,69 246,97	246,98 248,41	247,04	246,87 246,98 246,97 246,90					
DIST. PARZIALI PROGETTO	1,60	5,25	3,75	1,50 1,60					
QUOTE PROGETTO INF.	246,68 246,03 246,03 246,68 246,68 246,44	246,47	246,62	246,69 246,48	246,44 246,91 246,26 246,26 246,91				
DIST. PARZ. PROG. INF.	0,65 0,62 0,65 0,59	1,39	5,86	1,69	0,63 0,58 0,62 0,65				







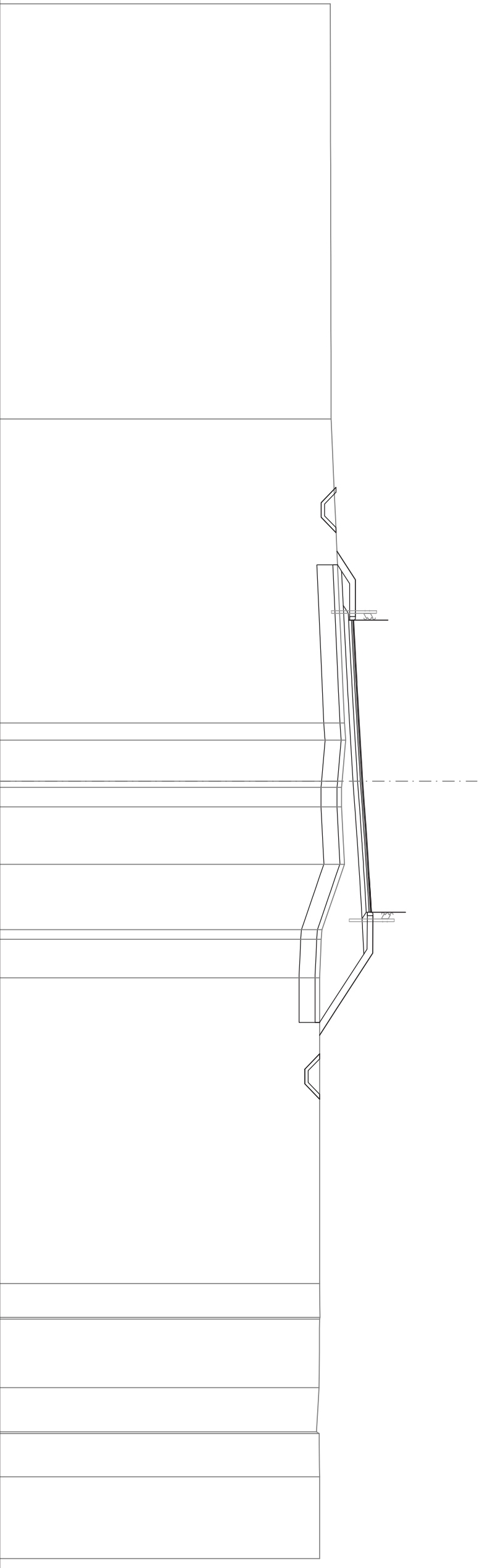
SCAVI E BONIFICHE	
STERRO	1.624 m <sup>2</sup>
SCOTICO	20.197 m <sup>2</sup>
BONIFICA	14.008 m <sup>2</sup>
RILEVATI	
RIEMPIMENTO	0.764 m <sup>2</sup>
RILEVATO	12.459 m <sup>2</sup>
TERRENO VEGETALE	9.010 m <sup>2</sup>
SOVRASTRUTTURA STRADALE	
STRATO DI USURA	12.777 m <sup>2</sup>
STRATO DI BINDER	12.777 m <sup>2</sup>
STRATO DI BASE	12.777 m <sup>2</sup>
STRATO DI SOTTOFONDO TRATTATO	2.678 m <sup>2</sup>
MANUFATTI	
CANALETTA	0.677 m <sup>2</sup>
CORDOLO	0.073 m <sup>2</sup>

SEZIONE N.: 4  
 QT. PROGETTO: 247,880  
 DIST. PROG.: 28,21  
 DIST. PREC.: 7,36  
 DIST. SUCC.: 9,40

SCALA 1:200

QT. RIF. 232.000

QUOTE TERRENO	DIST. PARZIALI TERRENO	QUOTE PROGETTO	DIST. PARZIALI PROGETTO	QUOTE PROGETTO INF.	DIST. PARZ. PROG. INF.
246,50	13,29	246,76	1,25	246,72	0,67
		247,56	1,61	246,07	0,64
		247,56	1,59	246,07	0,67
		248,99	1,11	246,72	1,41
		247,57	0,79	246,78	1,90
		247,63	1,97	246,96	1,83
		247,67	1,10	247,05	1,11
		247,78	0,75	247,15	0,79
		247,14	1,80	247,21	1,97
		246,98	0,85	247,25	1,60
		246,96	2,52	247,36	1,10
		247,09	1,31	247,46	1,31
		248,09	0,70	247,54	0,70
		248,13	0,58	247,63	1,11
		248,17	1,00	247,67	1,00
		248,20	1,64	247,71	0,57
		248,22	2,46	247,78	0,57
		248,33	1,12	248,04	0,66
		248,32		247,87	2,42
		246,11		247,90	0,57
		246,07		247,93	1,37
		246,00		246,37	0,67
		246,73		246,00	0,67
		246,00		246,00	0,67
		246,00		245,35	0,67
		246,00		245,35	0,67
		246,00		246,00	
		246,00			
		246,01			
		246,00			
		245,98			
		245,86			
		245,98			
		246,00			





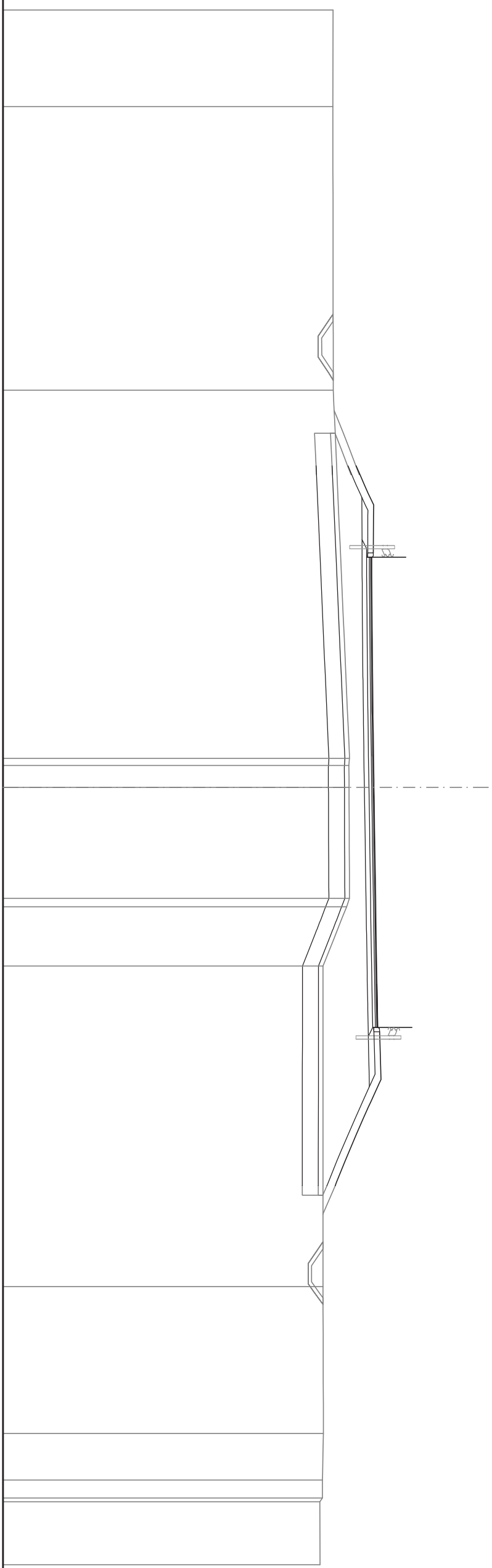
SCAVI E BONIFICHE	
SCOTICO	31,716 m
BONIFICA	22,038 m <sup>2</sup>
RILEVATI	
RIEMPIMENTO	1,037 m <sup>2</sup>
RILEVATO	33,704 m <sup>2</sup>
TERRENO VEGETALE	11,120 m
SOVRASTRUTTURA STRADALE	
STRATO DI USURA	20,561 m
STRATO DI BINDER	20,561 m
STRATO DI SOTTOFONDO TRATTATO	4,266 m <sup>2</sup>
MANUFATTI	
CORDOLO	0,091 m <sup>2</sup>

SEZIONE N.: 5  
 QT. PROGETTO: 248,232  
 DIST. PROG.: 37,61  
 DIST. PREC.: 9,40  
 DIST. SUCC.: 3,02

SCALA 1:200

QT. RIF. 232,000

QUOTE TERRENO	246,43	246,45	247,16	247,13	247,14	247,16	247,03	246,00	246,00	246,02	245,98	245,97	245,86															
DIST. PARZIALI TERRENO	12,41	16,09	4,85	2,59	14,02	6,42	2,03																					
QUOTE PROGETTO	247,45	247,81	248,22	248,21	248,20	248,13	248,14	248,15	248,17	248,19	248,21	248,23	248,33	248,35	248,36	248,38	248,36	248,50	248,54	248,09	247,77	247,45	247,15	246,97	246,59	246,53		
DIST. PARZIALI PROGETTO	1,63	0,81	1,12	1,15	1,79	2,08	1,75	1,39	6,42	1,69	1,11	0,77	0,87	1,22	0,82	0,73	0,71	0,93										
QUOTE PROGETTO INF.	247,09	247,45	247,70	247,70	247,71	247,71	247,72	247,74	247,75	247,77	247,79	247,81	247,90	247,93	247,96	248,18	248,36	248,00	248,03	247,73	247,41	247,09	246,79	246,61	246,23	246,17		
DIST. PARZ. PROG. INF.	1,48	1,58	1,53	1,52	1,53	1,54	1,75	1,39	6,19	1,92	1,62	0,77	1,06	1,53	0,67	0,73	0,71	0,93										



РАМПА Н

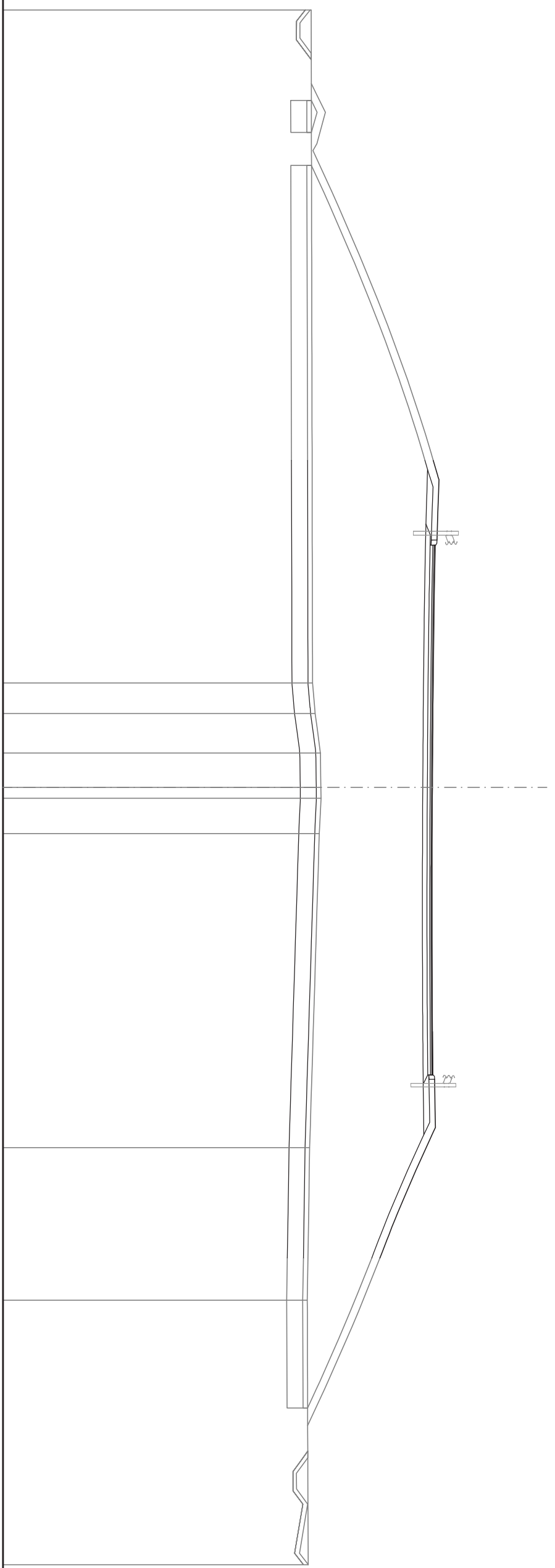
SCAVI E BONIFICHE	
SCOTICO	34.908 m
BONIFICA	24.416 m <sup>2</sup>
RILEVATI	
RIEMPIMENTO	1.173 m <sup>2</sup>
RILEVATO	161.021 m <sup>2</sup>
TERRENO VEGETALE	11.825 m
SOVRASTRUTTURA STRADALE	
STRATO DI USURA	23.172 m
STRATO DI BINDER	23.172 m
STRATO DI BASE	23.172 m
STRATO DI SOTTOFONDO TRATTATO	4.811 m <sup>2</sup>
MANUFATTI	
CORDOLO	0.100 m <sup>2</sup>

SEZIONE N.: 1  
 QT. PROGETTO: 248,762  
 DIST. PROG.: 3,04  
 DIST. SUCC.: 16,96

SCALA 1:200

QT. RIF. 230.000

QUOTE TERRENO	DIST. PARZIALI TERRENO	QUOTE PROGETTO	DIST. PARZIALI PROGETTO	QUOTE PROGETTO INF.	DIST. PARZ. PROG. INF.
		248,80		248,44	
		249,00		248,54	
		249,03		248,52	0,72
		249,00		248,51	0,89
		248,96		248,48	1,19
		250,38		248,46	1,21
		248,86		248,44	0,93
		248,84		248,42	0,93
		248,82		248,40	1,44
		248,81		248,39	1,43
243,53		248,79	1,33	248,37	1,65
243,64		248,77	1,73	248,35	2,08
243,87		248,76	1,50	248,34	1,85
243,89		248,76	1,44	248,34	1,44
243,89		248,76	1,54	248,33	1,92
243,82		248,75	1,92	248,33	1,92
		248,75	1,26	248,33	1,26
		248,75	1,88	248,33	1,88
		248,75	1,83	248,33	1,83
	13,74	248,75	1,46	248,33	1,46
		248,76	0,90	248,34	1,45
		248,77	0,84	248,35	1,35
		248,77		248,56	
		248,86	1,30	248,36	1,40
		248,88	0,81	248,37	1,13
		248,90		248,39	
243,40		248,64	0,65	247,98	0,65
		248,34	0,67	247,68	0,67
		248,04		247,39	
		247,75	0,60	247,14	0,60
		247,50	0,64	246,87	0,64
		247,23		246,64	
	6,68	246,85		246,42	
		246,56	0,58	246,20	0,58
		246,47		246,11	
243,30					





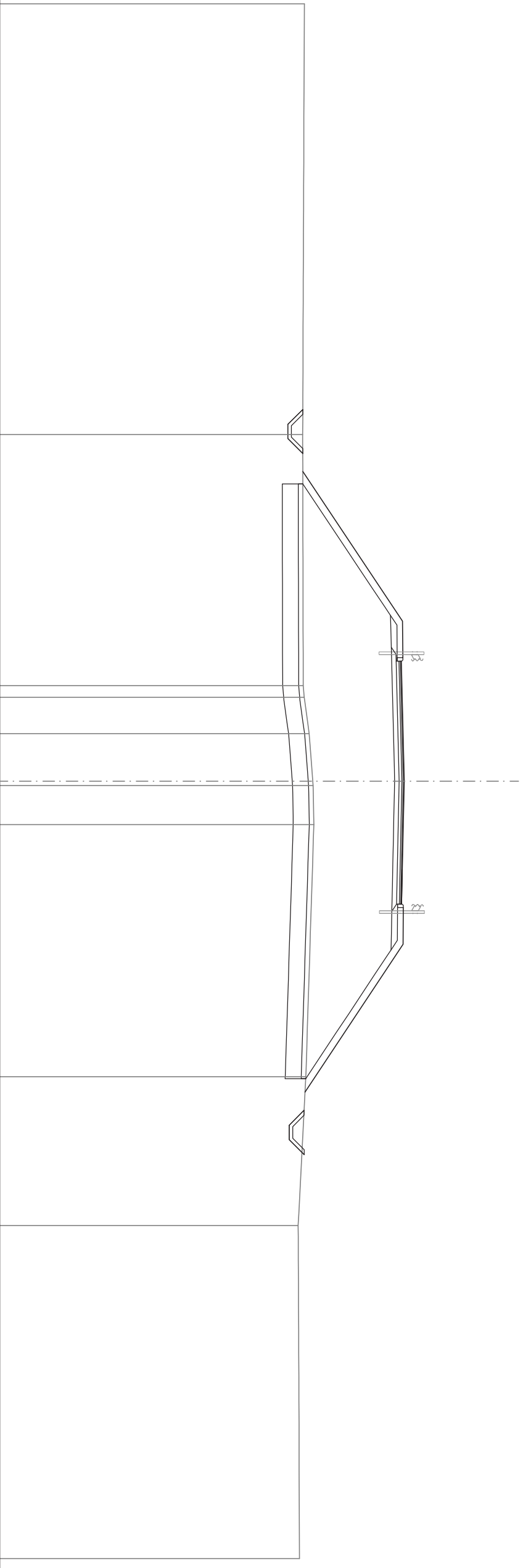
SCAVI E BONIFICHE	
STERRO	1.570 m <sup>2</sup>
SCOTICO	26.040 m
BONIFICA	18.208 m <sup>2</sup>
RILEVATI	
RIEMPIMENTO	0.811 m <sup>2</sup>
RILEVATO	74.366 m <sup>2</sup>
TERRENO VEGETALE	18.831 m
SOVRASTRUTTURA STRADALE	
STRATO DI USURA	10.626 m
STRATO DI BINDER	10.626 m
STRATO DI BASE	5.376 m
STRATO DI SOTTOFONDO TRATTATO	2.248 m <sup>2</sup>
MANUFATTI	
CANALETTA	0.659 m <sup>2</sup>
CORDOLO	0.072 m <sup>2</sup>

SEZIONE N.: 3  
 QT. PROGETTO: 247,711  
 DIST. PROG.: 27,79  
 DIST. PREC.: 7,79  
 DIST. SUCC.: 5,52

SCALA 1:200

QT. RIF. 230,000

QUOTE TERRENO	243,27		243,29 243,34		243,71 243,73		243,76		243,41		243,07	
DIST. PARZIALI TERRENO	10,99		1,58 2,08		1,72		11,02		6,51			
QUOTE PROGETTO	243,27		247,64 247,65 249,08		247,71		247,63 247,55 247,67		243,37			
DIST. PARZIALI PROGETTO	6,54		1,60 5,25		3,87		1,50 1,60		6,47			
QUOTE PROGETTO INF.	243,27		247,11		247,29		247,13		243,40			
DIST. PARZ. PROG. INF.	1,33		5,75		7,25		2,00		5,63			
	0,65	0,62	0,65	0,65	0,65	0,63	0,65	0,65	0,65	0,65	0,65	0,65



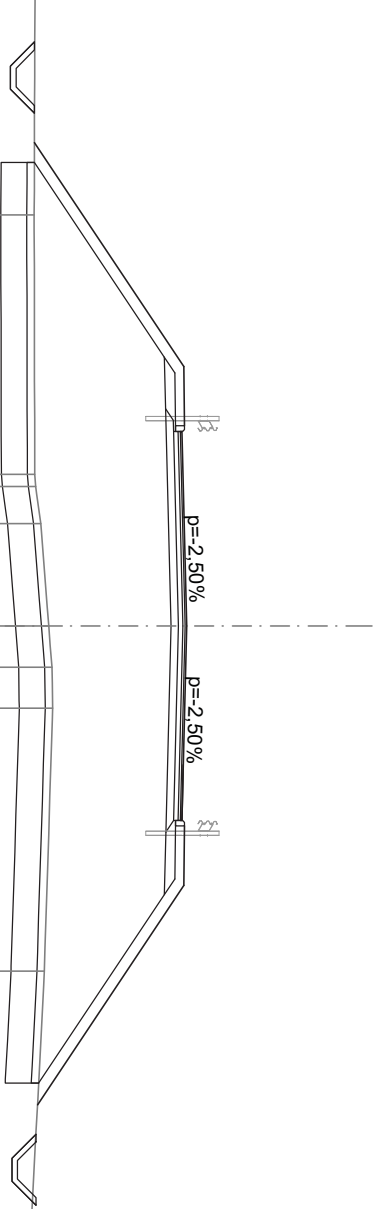
SCAVIE BONIFICHE	
STERRO	1.573 m <sup>2</sup>
SCOTICO	24.879 m
BONIFICA	17.394 m <sup>2</sup>
RILEVATI	
RIEMPIMENTO	0.811 m <sup>2</sup>
RILEVATO	65.414 m <sup>2</sup>
TERRENO VEGETALE	17.591 m
SOVRASTRUTTURA STRADALE	
STRATO DI USURA	10.500 m
STRATO DI BINDER	10.500 m
STRATO DI BASE	10.500 m
STRATO DI SOTTOFONDO TRATTATO	2.222 m <sup>2</sup>
MANUFATTI	
CANALETTA	0.657 m <sup>2</sup>
CORDOLO	0.072 m <sup>2</sup>

SEZIONE N.: 4  
 QT. PROGETTO: 247,340  
 DIST. PROG.: 33,31  
 DIST. PREC.: 5,52  
 DIST. SUCC.: 6,69

SCALA 1:200

QT. RIF. 230,000

QUOTE TERRENO	DIST. PARZIALI TERRENO	QUOTE PROGETTO	DIST. PARZIALI PROGETTO	QUOTE PROGETTO INF.	DIST. PARZ. PROG. INF.
243,23	7,00	243,23	6,05	243,24	0,65
243,23		243,23		242,59	0,62
247,27		247,27	1,60	242,59	0,65
247,28		247,28		243,24	1,33
248,71		248,71	5,25	243,23	5,26
243,24	1,01	243,24		246,74	1,39
243,27	2,76	243,27		246,77	5,86
243,41		243,41		246,92	5,25
243,62	1,11	243,62		246,99	1,69
243,71	1,10	243,71		246,78	5,09
243,73		243,73		246,74	1,38
247,34		247,34	3,75	243,35	0,65
247,25		247,25	1,50	242,62	0,62
247,17		247,17		242,62	0,65
247,28		247,28	1,60	243,27	
247,27		247,27	5,92	243,27	
243,50	7,09	243,50		243,27	
243,50		243,50		243,27	
243,32	9,81	243,32		243,27	
243,00		243,00		243,27	






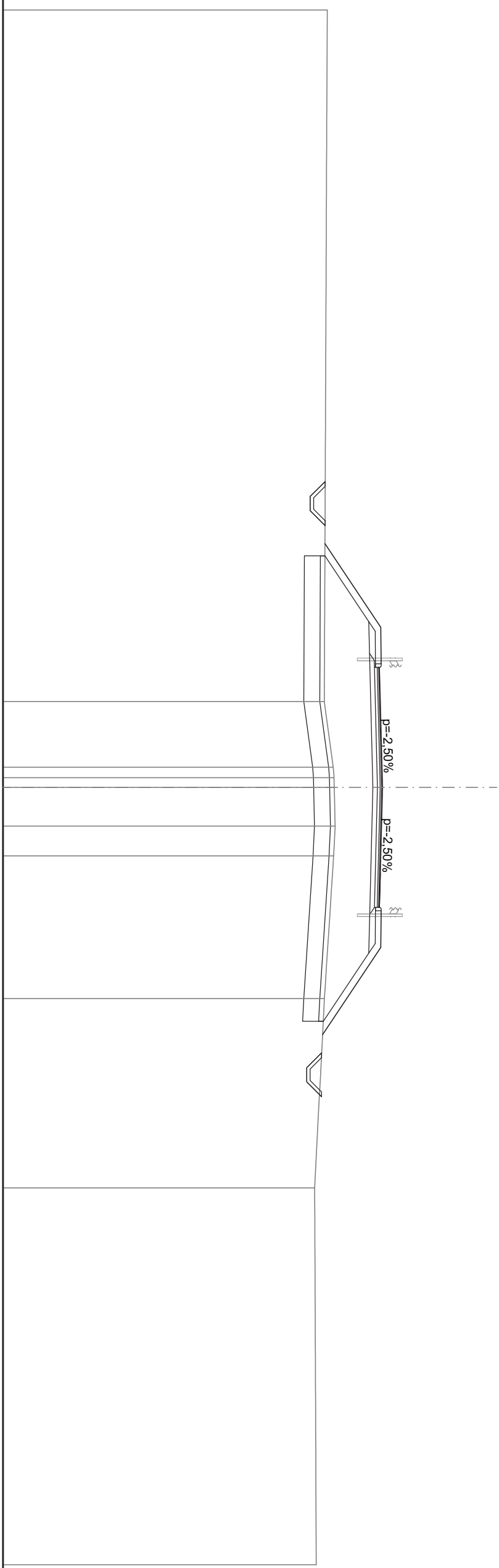
SCAVIE BONIFICHE	
STERRO	1.574 m <sup>2</sup>
SCOTICO	20.400 m
BONIFICA	14.249 m <sup>2</sup>
RILEVATI	
RIEMPIMENTO	0.811 m <sup>2</sup>
RILEVATO	31.509 m <sup>2</sup>
TERRENO VEGETALE	12.190 m
SOVRASTRUTTURA STRADALE	
STRATO DI USURA	10.500 m
STRATO DI BINDER	10.500 m
STRATO DI BASE	10.500 m
STRATO DI SOTTOFONDO TRATTATO	2.222 m <sup>2</sup>
MANUFATTI	
CANALETTA	0.657 m <sup>2</sup>
CORDOLO	0.072 m <sup>2</sup>

SEZIONE N.: 6  
 QT. PROGETTO: 245,595  
 DIST. PROG.: 60,00  
 DIST. PREC.: 20,00  
 DIST. SUCC.: 24,75

SCALA 1:200

QT. RIF. 229,000 

QUOTE TERRENO																		
DIST. PARZIALI TERRENO																		
QUOTE PROGETTO																		
DIST. PARZIALI PROGETTO																		
QUOTE PROGETTO INF.																		
DIST. PARZ. PROG. INF.																		



243,08  
 0,65  
 242,43  
 0,62  
 242,43  
 0,65  
 243,08  
 243,08  
 1,33  
 243,08  
 2,87  
 244,99  
 1,39  
 245,03  
 5,86  
 245,17  
 5,25  
 245,24  
 245,04  
 1,69  
 244,99  
 2,98  
 243,01  
 1,38  
 242,93  
 0,65  
 242,28  
 0,62  
 242,28  
 0,65  
 242,93

243,08  
 3,66  
 245,52  
 1,60  
 245,54  
 246,96  
 5,25  
 3,75  
 1,50  
 1,60  
 3,82  
 242,98  
 8,28  
 242,63

243,05  
 2,87  
 243,44  
 243,49  
 243,52  
 1,70  
 1,30  
 243,46  
 6,24  
 243,06  
 243,06

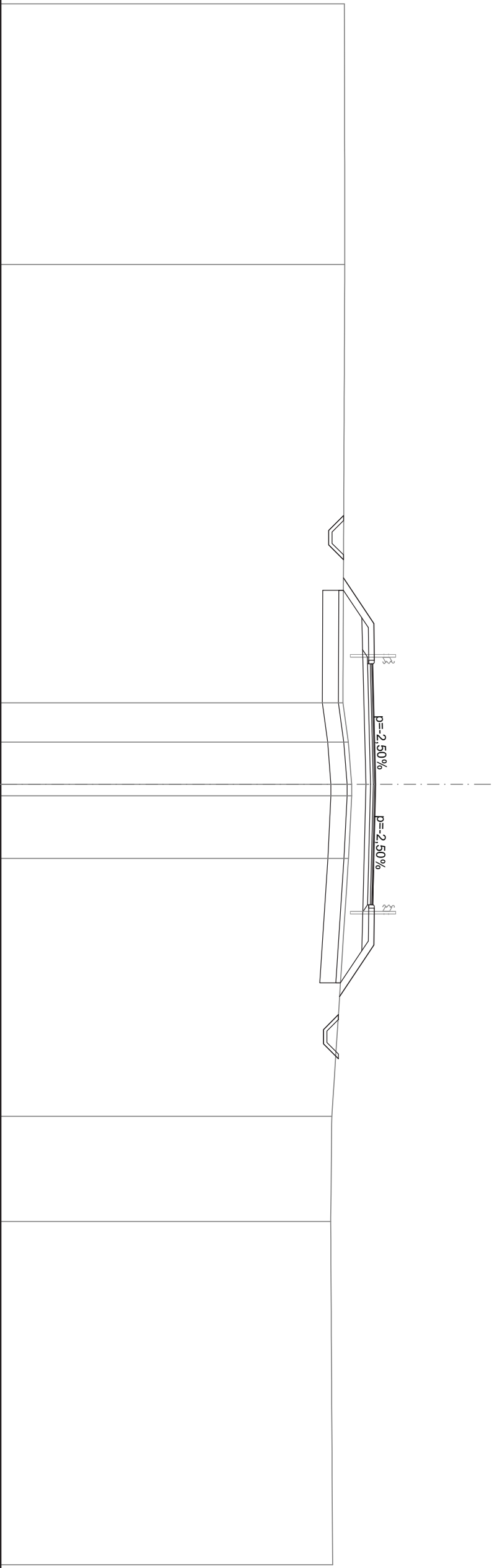


SCAVI E BONIFICHE	
STERRO	1.552 m <sup>2</sup>
SCOTICO	17.137 m
BONIFICA	11.971 m <sup>2</sup>
RILEVATI	
RIEMPIMENTO	0.811 m <sup>2</sup>
RILEVATO	12.054 m <sup>2</sup>
TERRENO VEGETALE	8.293 m
SOVRASTRUTTURA STRADALE	
STRATO DI USURA	10.500 m
STRATO DI BINDER	10.500 m
STRATO DI BASE	10.500 m
STRATO DI SOTTOFONDO TRATTATO	2.222 m <sup>2</sup>
MANUFATTI	
CANALETTA	0.657 m <sup>2</sup>
CORDOLO	0.072 m <sup>2</sup>

SEZIONE N.: 7  
 QT. PROGETTO: 244,331  
 DIST. PROG.: 84,75  
 DIST. PREC.: 24,75  
 DIST. SUCC.: 15,25

SCALA 1:200

QT. RIF. 228,000



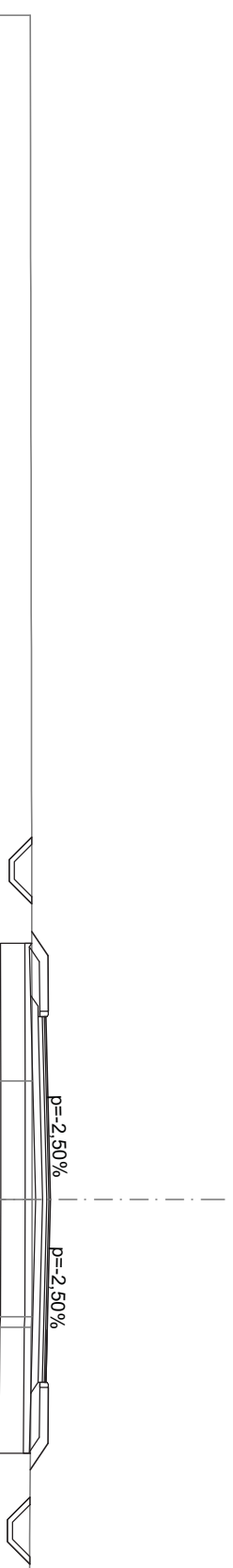
QUOTE TERRENO	242,99																		
DIST. PARZIALI TERRENO		19,10																	
QUOTE PROGETTO																			
DIST. PARZIALI PROGETTO																			
QUOTE PROGETTO INF.																			
DIST. PARZ. PROG. INF.																			

242,93	0,65	242,28
242,28	0,62	242,28
242,93	0,65	242,93
242,93	1,33	242,93
243,73	1,20	243,73
243,76	1,39	243,76
243,91	5,86	243,91
243,91	5,25	243,91
244,10	1,69	244,10
243,77	1,69	243,77
243,73	1,40	243,73
242,80	1,39	242,80
242,71	0,65	242,71
242,06	0,62	242,06
242,06	0,65	242,06
242,71	0,65	242,71



SCAVIE BONIFICHE	
STERRO	1.760 m²
SCOTICO	14.641 m
BONIFICA	10.249 m²
RILEVATI	
RIEMPIMENTO	0.811 m²
RILEVATO	0.504 m²
TERRENO VEGETALE	4.943 m
SOVRASTRUTTURA STRADALE	
STRATO DI USURA	10.500 m
STRATO DI BINDER	10.500 m
STRATO DI BASE	10.500 m
STRATO DI SOTTOFONDO TRATTATO	2.222 m²
MANUFATTI	
CANALETTA	0.657 m²
CORDOLO	0.072 m²

SEZIONE N.: 9  
 QT. PROGETTO: 243,236  
 DIST. PROG.: 120,00  
 DIST. PREC.: 20,00  
 DIST. SUCC.: 21,71



SCALA 1:200

QT. RIF. 228,000

QUOTE TERRENO						242,56
DIST. PARZIALI TERRENO						
QUOTE PROGETTO						
DIST. PARZIALI PROGETTO						
QUOTE PROGETTO INF.						
DIST. PARZ. PROG. INF.						

	242,70	0,65		242,70		242,71	
	242,05	0,62		242,05		242,71	
	242,05	0,65		242,70		242,71	
	242,70	1,13		242,70		242,71	
	242,63	1,39		242,63		242,71	
	242,67		5,86	242,67		242,71	
	242,70	0,69		242,70		242,71	
	243,16	1,60		243,16		242,71	
	243,18		5,25	243,18		242,71	
	244,60			244,60		242,71	
	243,24		3,75	243,24		242,71	
	243,14	1,50		243,14		242,70	
	243,10		5,25	243,10		242,68	
	243,18	1,60		243,18		242,68	
	243,16	0,76		243,16		242,66	
	242,66		1,69	242,66		242,66	
	242,65	1,26		242,65		242,65	
	242,65	0,65		242,65		242,65	
	242,00	0,62		242,00		242,65	
	242,00	0,65		242,00		242,65	
	242,65		1,69	242,65		242,65	





SCAVI E BONIFICHE	
STERRO	6.563 m <sup>2</sup>
SCOTICO	11.274 m <sup>2</sup>
BONIFICA	7.875 m <sup>2</sup>
RILEVATI	
RIEMPIMENTO	0.375 m <sup>2</sup>
RILEVATO	0.011 m <sup>2</sup>
TERRENO VEGETALE	2.906 m <sup>2</sup>
SOVRASTRUTTURA STRADALE	
STRATO DI USURA	8.862 m <sup>2</sup>
STRATO DI BINDER	8.862 m <sup>2</sup>
STRATO DI BASE	8.862 m <sup>2</sup>
STRATO DI SOTTOFONDO TRATTATO	1.863 m <sup>2</sup>
MANUFATTI	
CANALETTA	0.884 m <sup>2</sup>
CORDOLO	0.036 m <sup>2</sup>

SEZIONE N.: 12  
 QT. PROGETTO: 242,770  
 DIST. PROG.: 180,00  
 DIST. PREC.: 20,00  
 DIST. SUCC.: 20,00

SCALA 1:200

QT. RIF. 228,000

QUOTE TERRENO																				
DIST. PARZIALI TERRENO																				
QUOTE PROGETTO																				
DIST. PARZIALI PROGETTO																				
QUOTE PROGETTO INF.																				
DIST. PARZ. PROG. INF.																				

242,42	7,76	242,45	242,72	242,73	244,16	242,77	242,68	242,66	242,71	242,71	242,76	8,31	242,31	242,14	242,10	242,00	242,00	242,05
	1,87	1,54	3,41	1,01	1,00	0,75	1,61	1,27	2,07	3,36	4,29							

SCAVI E BONIFICHE	
STERRO	6,094 m <sup>2</sup>
SCOTICO	9,669 m <sup>2</sup>
BONIFICA	6,754 m <sup>2</sup>
RILEVATI	
RIEMPIMENTO	0,375 m <sup>2</sup>
RILEVATO	0,011 m <sup>2</sup>
TERRENO VEGETALE	2,967 m
SOVRASTRUTTURA STRADALE	
STRATO DI USURA	7,224 m
STRATO DI BINDER	7,224 m
STRATO DI BASE	7,224 m
STRATO DI SOTTOFONDO TRATTATO	1,536 m <sup>2</sup>
MANUFATTI	
CANALETTA	0,884 m <sup>2</sup>
CORDOLO	0,036 m <sup>2</sup>

SEZIONE N.: 13  
 QT. PROGETTO: 242,664  
 DIST. PROG.: 200,00  
 DIST. PREC.: 20,00  
 DIST. SUCC.: 6,13

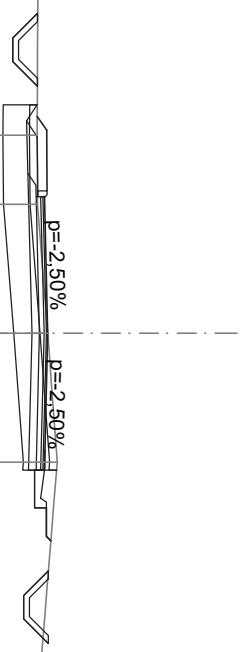
SCALA 1:200

QT. RIF. 227,000

QUOTE TERRENO									
DIST. PARZIALI TERRENO		242,49	21,25						
QUOTE PROGETTO									
DIST. PARZIALI PROGETTO									
QUOTE PROGETTO INF.									
DIST. PARZ. PROG. INF.									

	242,39	0,65	242,39						
	241,74	0,62	241,74						
	242,39	0,65	242,39						
	242,10	1,39	242,14						
	242,38	1,82	242,39						
	242,65	3,41	242,66						
	242,53	3,41	242,66						
	242,66	3,41	242,91						
	242,59	3,41	242,91						
	242,57	3,41	242,91						
	242,62	1,00	242,62						
	242,62	0,75	242,62						
	242,68	0,79	242,68						
	242,03	0,65	242,03						
	242,03	0,62	242,03						
	242,68	0,65	242,68						
	242,14		242,14						
	242,00	1,48	242,00						







# ROTATORIA 1

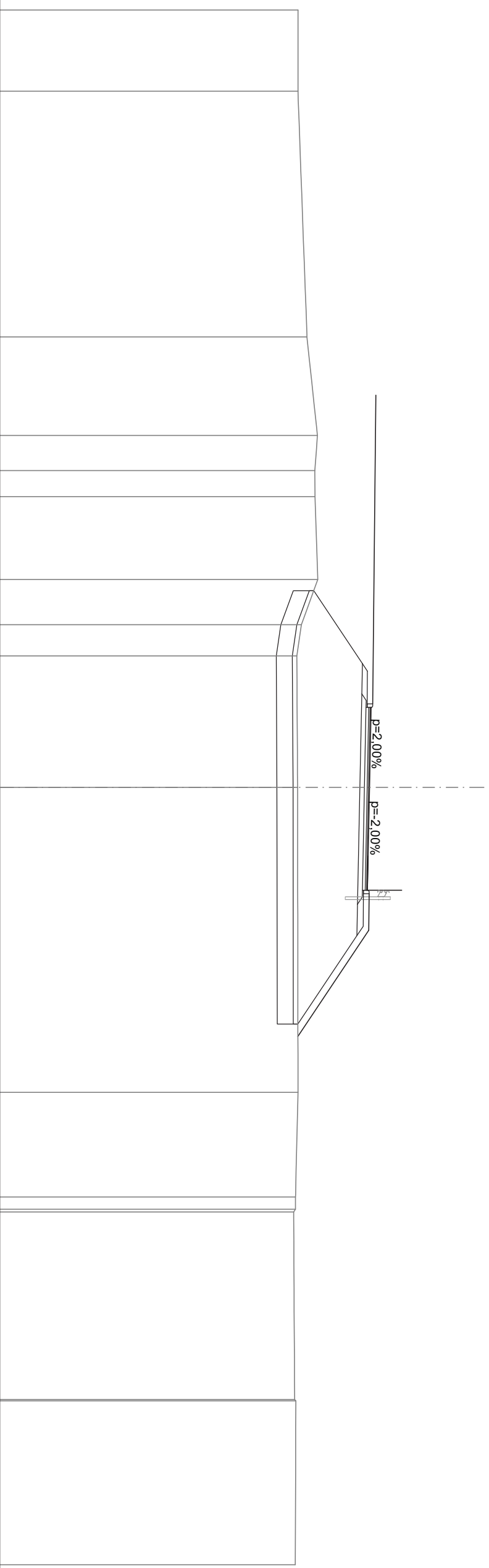
SCAVI BONIFICHE	
STERRO	0.830 m <sup>2</sup>
SCOTICO	19.061 m
BONIFICA	13.266 m <sup>2</sup>
RILEVATI	
RIEMPIMENTO	0.689 m <sup>2</sup>
TERRENO VEGETALE	42.223 m <sup>2</sup>
SOVRASTRUTTURA STRADALE	20.680 m
STRATO DI USURA	8.000 m
STRATO DI BINDER	8.000 m
STRATO DI BASE	8.000 m
STRATO DI SOTTOFONDO TRATTATO	1.780 m <sup>2</sup>
MANUFATTI	
CORDOLO	0.072 m <sup>2</sup>

SEZIONE N.: 1  
 QT. PROGETTO: 249,174  
 DIST. PROG.: 0,00  
 DIST. SUCC.: 15,47

SCALA 1:200

QT. RIF. 233,000

QUOTE TERRENO	246,05		246,44		246,90		246,79		246,92		246,20		246,00		246,03		246,05		245,94		245,86		245,90		245,95
DIST. PARZIALI TERRENO		10,74		4,31		1,54		1,14		3,62		1,98		1,36		5,75		13,34		4,57		8,20			
QUOTE PROGETTO				249,45																					
DIST. PARZIALI PROGETTO										11,90															
QUOTE PROGETTO INF.																									
DIST. PARZ. PROG. INF.																									



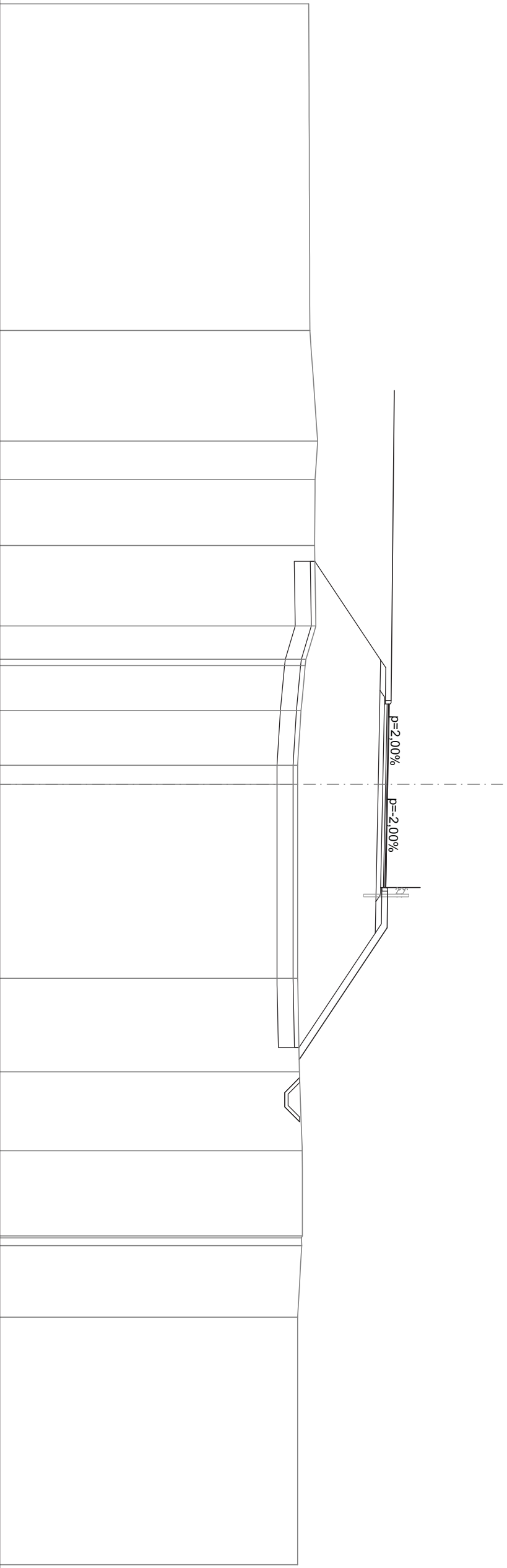
SCAVI E BONIFICHE	
STERRO	0.894 m <sup>2</sup>
SCOTICO	21.258 m <sup>2</sup>
BONIFICA	14.825 m <sup>2</sup>
RILEVATI	
RIEMPIMENTO	0.689 m <sup>2</sup>
RILEVATO	55.745 m <sup>2</sup>
TERRENO VEGETALE	22.002 m <sup>2</sup>
SOVRASTRUTTURA STRADALE	
STRATO DI USURA	8.000 m
STRATO DI BINDER	8.000 m
STRATO DI BASE	8.000 m
STRATO DI SOTTOFONDO TRATTATO	1.780 m <sup>2</sup>
MANUFATTI	
CANALETTA	0.328 m <sup>2</sup>
CORDOLO	0.072 m <sup>2</sup>

SEZIONE N.: 2  
 QT. PROGETTO: 249,930  
 DIST. PROG.: 15,47  
 DIST. PREC.: 15,47  
 DIST. SUCC.: 4,53

SCALA 1:200

QT. RIF. 233,000

QUOTE TERRENO		246,53		246,87		246,76		246,74		246,80		246,37		246,33		246,15		246,00		246,00		249,93		249,87		249,80		249,91		249,90		246,00		246,08		246,20		246,21		246,18		246,00	
DIST. PARZIALI TERRENO		4,82		1,68		2,87		3,50		1,45		1,97		2,38		0,83		8,45		4,08		3,44		3,71		3,12																	
QUOTE PROGETTO		250,21																																									
DIST. PARZIALI PROGETTO		11,90																																									
QUOTE PROGETTO INF.		246,75																																									
DIST. PARZ. PROG. INF.		4,30		1,33		4,09		4,50		0,61		1,38		4,98		1,32		0,65		0,62		0,65																					



SCAVI BONIFICHE	
SCOTICO	13,003 m
BONIFICA	9,076 m <sup>2</sup>
RILEVATI	
RIEMPIMENTO	0,324 m <sup>2</sup>
RILEVATO	34,179 m <sup>2</sup>
TERRENO VEGETALE	13,501 m
SOVRASTRUTTURA STRADALE	
STRATO DI USURA	6,500 m
STRATO DI BINDER	6,500 m
STRATO DI BASE	6,500 m
STRATO DI SOTTOFONDO TRATTATO	1,389 m <sup>2</sup>
MANUFATTI	
CORDOLO	0,036 m <sup>2</sup>

SEZIONE N.: 3  
 QT. PROGETTO: 250,073  
 DIST. PROG.: 20,00  
 DIST. PREC.: 4,53  
 DIST. SUCC.: 9,02

SCALA 1:200

QT. RIF. 232,000

QUOTE TERRENO		246,57		246,86		246,74		246,70		246,73		246,45		246,31		246,23		246,20		246,21		246,15		246,20		246,20		246,04		246,00
DIST. PARZIALI TERRENO		6,10		2,06		5,25		3,52		1,23		1,60		1,86		2,80		2,81		2,85		1,88		3,25		4,20		1,55		
QUOTE PROGETTO		250,35																												
DIST. PARZIALI PROGETTO		11,90																												
QUOTE PROGETTO INF.		246,73																												
DIST. PARZ. PROG. INF.		4,55																												
		249,76		249,74		249,65		249,59																						

p=2,00%


SCAVI BONIFICHE	
SCOTICO	13 158 m
BONIFICA	9 210 m <sup>2</sup>
RILEVATI	
RIEMPIMENTO	0 324 m <sup>2</sup>
RILEVATO	34 009 m <sup>2</sup>
TERRENO VEGETALE	13 501 m
SOVRASTRUTTURA STRADALE	
STRATO DI USURA	6 500 m
STRATO DI BINDER	6 500 m
STRATO DI SOTTOFONDO TRATTATO	6 500 m
MANUFATTI	1 389 m <sup>2</sup>
CORDOLO	0 036 m <sup>2</sup>

SEZIONE N.: 4  
 QT. PROGETTO: 250,155  
 DIST. PROG.: 29,02  
 DIST. PREC.: 9,02  
 DIST. SUCC.: 11,49

SCALA 1:200

QT. RIF. 232,000

QUOTE TERRENO	246,79				
DIST. PARZIALI TERRENO	25,45				
QUOTE PROGETTO	250,43				
DIST. PARZIALI PROGETTO	11,90				
QUOTE PROGETTO INF.	246,68				
DIST. PARZ. PROG. INF.	4,74				
	249,84	249,82	249,73	249,67	
	1,33	4,09	3,00		
	250,31	250,30	250,15	250,09	
	1,60	3,50	3,00		
	250,22	250,22	246,61	246,55	246,53
			7,49	13,63	
					246,32



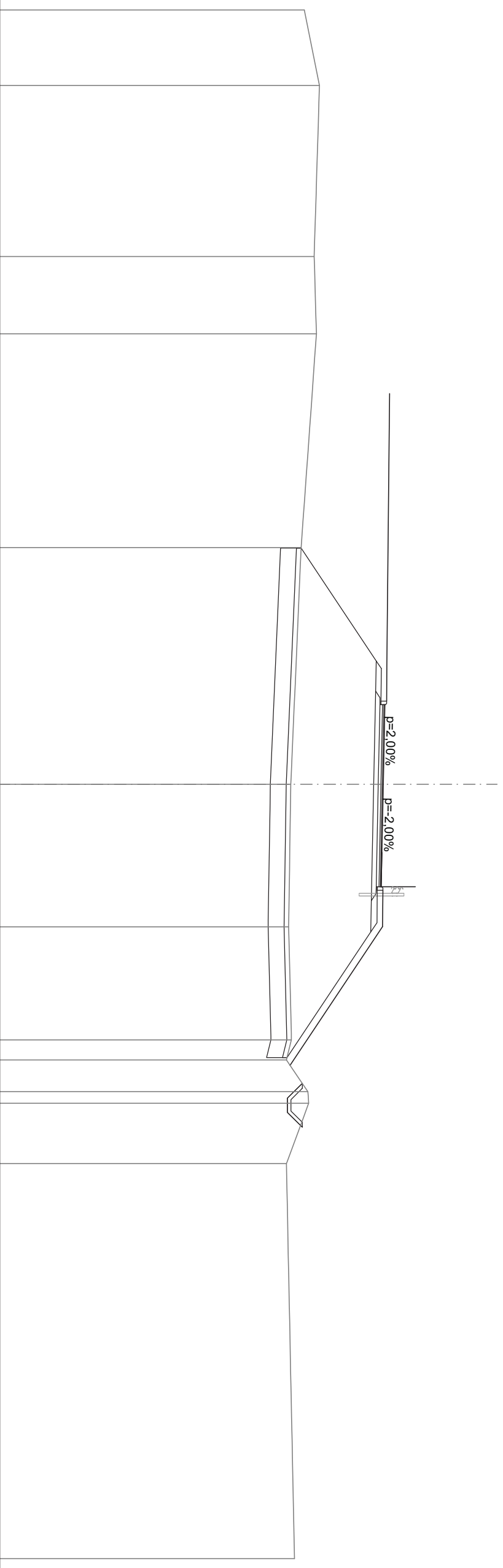
SCAVI E BONIFICHE	
STERRO	1.102 m <sup>2</sup>
SCOTICO	22.403 m <sup>2</sup>
BONIFICA	15.657 m <sup>2</sup>
RILEVATI	
RIEMPIMENTO	0.689 m <sup>2</sup>
RILEVATO	61.035 m <sup>2</sup>
TERRENO VEGETALE	22.424 m
SOVRASTRUTTURA STRADALE	
STRATO DI USURA	8.000 m
STRATO DI BINDER	8.000 m
STRATO DI BASE	8.000 m
STRATO DI SOTTOFONDO TRATTATO	1.780 m <sup>2</sup>
MANUFATTI	
CANALETTA	0.328 m <sup>2</sup>
CORDOLO	0.072 m <sup>2</sup>

SEZIONE N.: 5  
 QT. PROGETTO: 249,866  
 DIST. PROG.: 40,51  
 DIST. PREC.: 11,49  
 DIST. SUCC.: 4,21

SCALA 1:200

QT. RIF. 233,000

QUOTE TERRENO	247,06	246,83	246,93	246,26	245,80	245,71	245,83	245,61	246,55	246,59	245,61	
DIST. PARZIALI TERRENO	7,51	3,40	9,38	10,40	6,26	4,96	0,88	1,39	2,65			
QUOTE PROGETTO	250,14	250,03	250,01	249,94	249,87	249,81	249,74	249,85	249,83	245,77		
DIST. PARZIALI PROGETTO	11,90	1,60	3,50	3,00	1,50	1,60	6,09					
QUOTE PROGETTO INF.	246,25	249,55	249,53	249,44	249,68	249,34	249,32	245,64	246,31	245,66	245,66	246,31
DIST. PARZ. PROG. INF.	4,95	1,33	4,09	4,50	0,61	1,38	5,52	1,13	0,65	0,62	0,65	



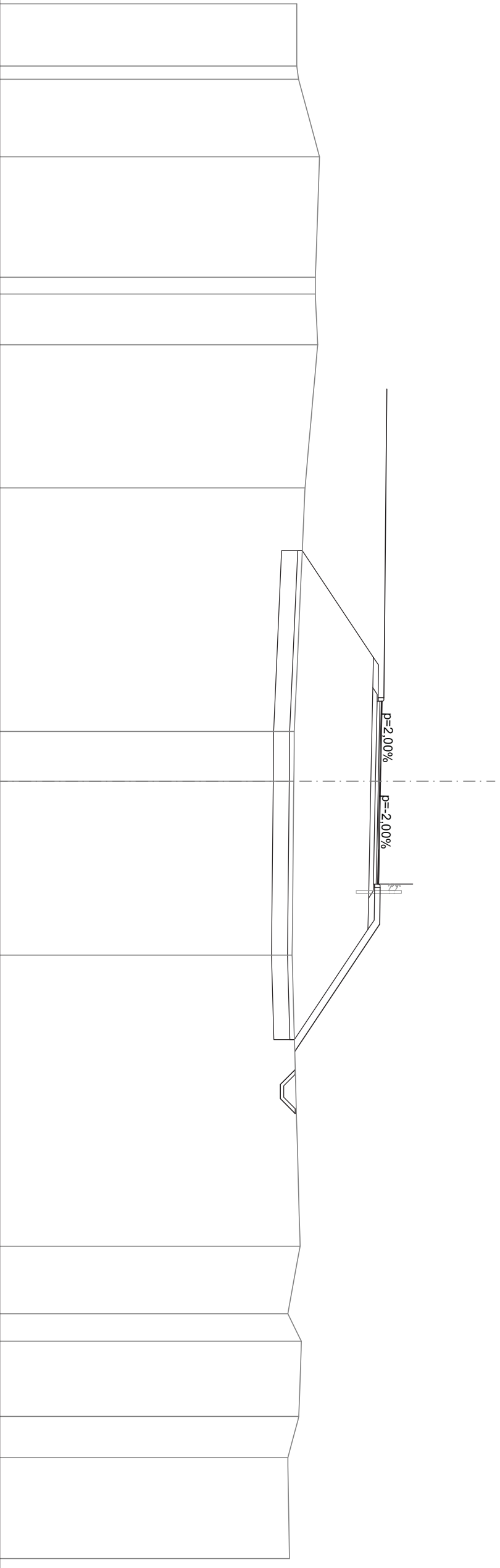
SCAVI E BONIFICHE	
STERRO	0,879 m <sup>2</sup>
SCOTICO	21,392 m
BONIFICA	14,968 m <sup>2</sup>
RILEVATI	
RIEMPIMENTO	0,689 m <sup>2</sup>
TERRENO VEGETALE	55,630 m <sup>2</sup>
SOVRASTRUTTURA STRADALE	21,799 m
STRATO DI USURA	8,000 m
STRATO DI BINDER	8,000 m
STRATO DI BASE	8,000 m
STRATO DI SOTTOFONDO TRATTATO	1,780 m <sup>2</sup>
MANUFATTI	
CANALETTA	0,328 m <sup>2</sup>
CORDOLO	0,072 m <sup>2</sup>

SEZIONE N.: 6  
 QT. PROGETTO: 249,660  
 DIST. PROG.: 44,72  
 DIST. PREC.: 4,21  
 DIST. SUCC.: 8,68

SCALA 1:200

QT. RIF. 233,000

QUOTE TERRENO	246,00	3,39	5,27	246,81	2,22	6,27	10,65	2,18	7,60	5,57	12,73	2,95	3,29	1,80
	246,08			246,81										
DIST. PARZIALI TERRENO	0,58			0,73										
QUOTE PROGETTO	249,94													
DIST. PARZIALI PROGETTO	11,90													
QUOTE PROGETTO INF.	246,24													
DIST. PARZ. PROG. INF.	4,66	1,33	4,09	4,50	0,61	1,38	4,82	1,31	0,65	0,62	0,65			



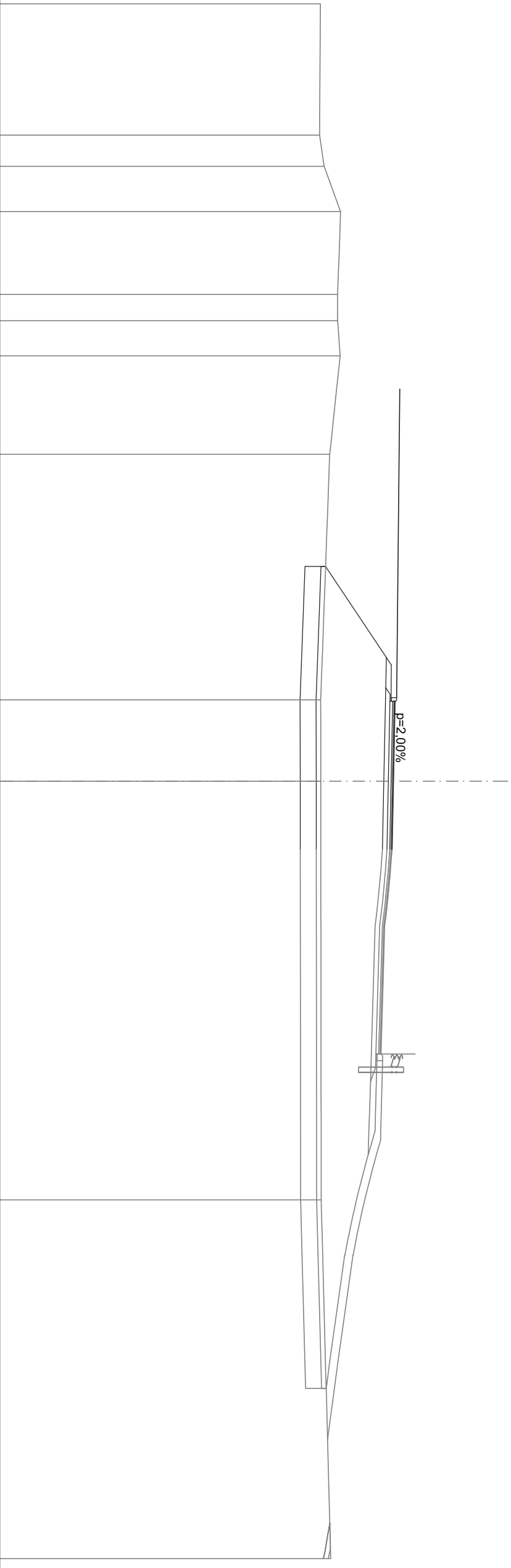
SCAVI BONIFICHE	
SCOTICO	12,397 m
BONIFICA	8,675 m <sup>2</sup>
RILEVATI	
RIEMPIMENTO	0,324 m <sup>2</sup>
RILEVATO	28,899 m <sup>2</sup>
TERRENO VEGETALE	13,501 m
SOVRASTRUTTURA STRADALE	
STRATO DI USURA	6,500 m
STRATO DI BINDER	6,500 m
STRATO DI SOTTOFONDO TRATTATO	6,500 m
MANUFATTI	1,389 m <sup>2</sup>
CORDOLO	0,036 m <sup>2</sup>

SEZIONE N.: 7  
 QT. PROGETTO: 249,226  
 DIST. PROG.: 53,40  
 DIST. PREC.: 8,68  
 DIST. SUCC.: 4,02

SCALA 1:200

QT. RIF. 232,000

QUOTE TERRENO	246,00	1,36	246,20	1,98	246,92	3,62	246,79	1,14	246,79	1,54	246,90	4,31	246,44	10,74	246,05	3,56	246,05	3,00	249,17	18,31	246,07	
	249,51																					
DIST. PARZIALI TERRENO	11,90																					
QUOTE PROGETTO	249,39																					
DIST. PARZIALI PROGETTO	11,90																					
QUOTE PROGETTO INF.	248,91																					
DIST. PARZ. PROG. INF.	3,98																					



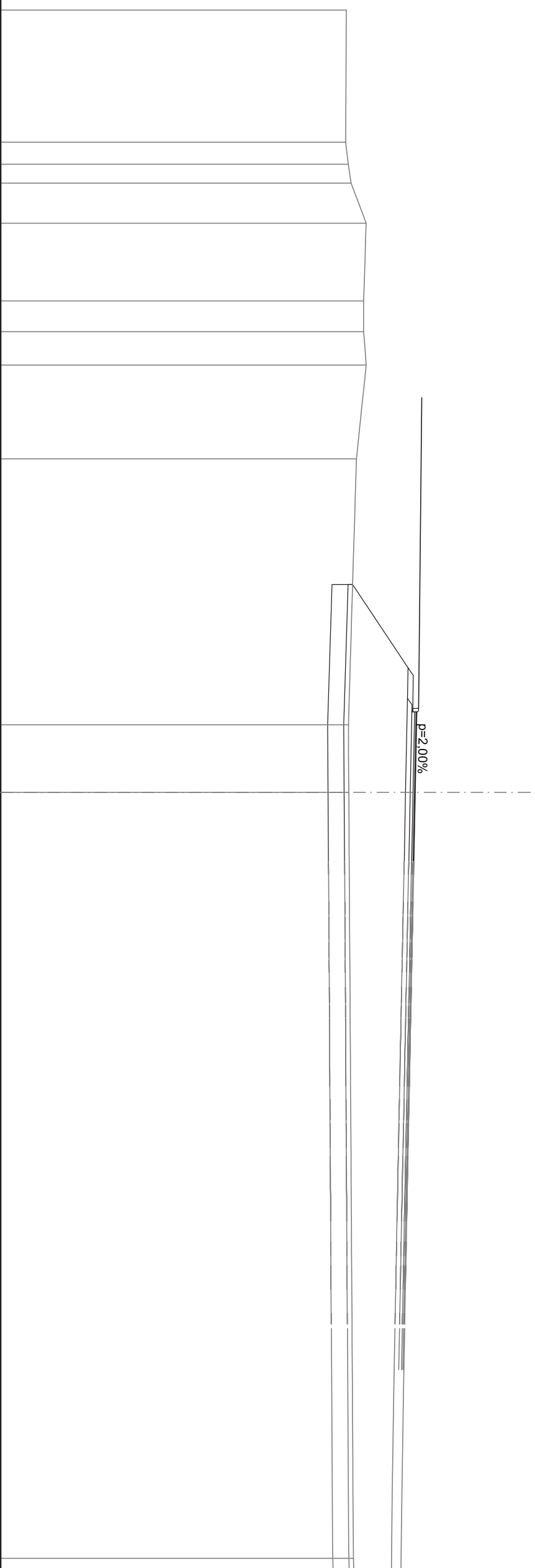


SCAVI E BONIFICHE	
SCOTICO	12,034 m
BONIFICA	8,422 m <sup>2</sup>
RILEVATI	
RIEMPIMENTO	0,324 m <sup>2</sup>
RILEVATO	25,483 m <sup>2</sup>
TERRENO VEGETALE	13,501 m
SOVRASTRUTTURA STRADALE	
STRATO DI USURA	6,500 m
STRATO DI BINDER	6,500 m
STRATO DI BASE	3,000 m
STRATO DI SOTTOFONDO TRATTATO	1,389 m <sup>2</sup>
MANUFATTI	
CORDOLO	0,036 m <sup>2</sup>

SEZIONE N.: 8  
 QT. PROGETTO: 249,025  
 DIST. PROG.: 57,42  
 DIST. PREC.: 4,02  
 DIST. SUCC.: 2,58

SCALA 1:200

QT. RIF. 231,000



QUOTE TERRENO	246,00	246,11	246,24	246,89	246,78	246,78	246,89	246,47	246,12	246,14	248,97	246,34
DIST. PARZIALI TERRENO	0,97	0,82	1,74	3,37	1,34	1,45	4,07	11,57	2,93	3,00	33,29	
QUOTE PROGETTO	249,30											
DIST. PARZIALI PROGETTO	11,90											
QUOTE PROGETTO INF.	246,30	248,71	248,69	248,60	248,54							
DIST. PARZ. PROG. INF.	3,61	1,33	4,09	3,00								

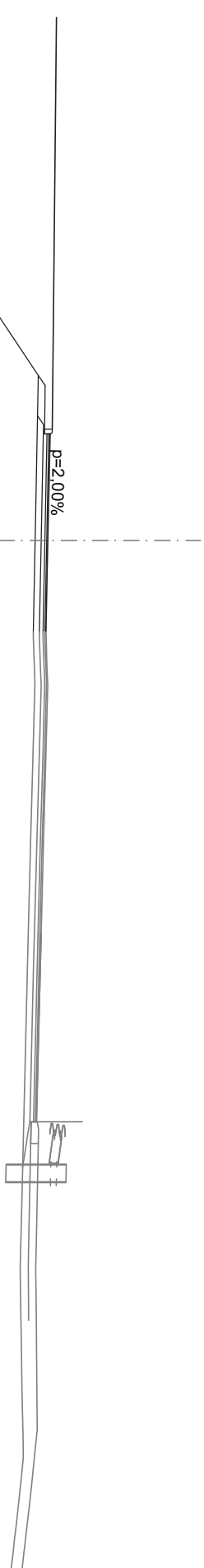
SCAVI E BONIFICHE	
SCOTICO	11,787 m
BONIFICA	8,249 m <sup>2</sup>
RILEVATI	
RIEMPIMENTO	0,324 m <sup>2</sup>
RILEVATO	23,281 m <sup>2</sup>
TERRENO VEGETALE	13,501 m
SOVRASTRUTTURA STRADALE	
STRATO DI USURA	6,500 m
STRATO DI BINDER	6,500 m
STRATO DI BASE	3,000 m
STRATO DI SOTTOFONDO TRATTATO	1,389 m <sup>2</sup>
MANUFATTI	
CORDOLO	0,036 m <sup>2</sup>

SEZIONE N.: 9  
 QT. PROGETTO: 248,896  
 DIST. PROG.: 60,00  
 DIST. PREC.: 2,58  
 DIST. SUCC.: 7,63

SCALA 1:200

QT. RIF. 232,000

QUOTE TERRENO	246,00	246,15	246,26	246,87	246,77	246,78	246,89	246,48	246,17	246,19	246,39
	1,33	0,76	1,64	3,31	1,51	1,44	4,05	12,50	2,04	3,00	22,58
DIST. PARZIALI TERRENO							249,18				
QUOTE PROGETTO								11,90			
DIST. PARZIALI PROGETTO									1,60	3,50	3,00
QUOTE PROGETTO INF.								246,34	248,58	248,56	248,42
DIST. PARZ. PROG. INF.								3,37	1,33	4,09	3,00



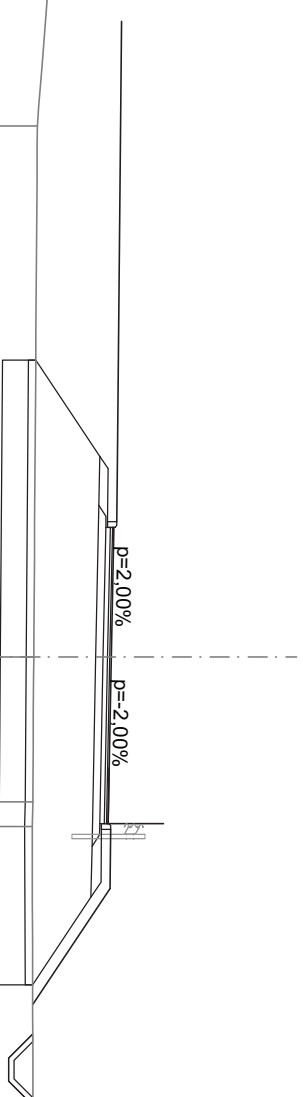
SCAVI E BONIFICHE	
STERRO	0,834 m <sup>2</sup>
SCOTICO	16,854 m
BONIFICA	11,797 m <sup>2</sup>
RILEVATI	
RIEMPIMENTO	0,689 m <sup>2</sup>
RILEVATO	23,962 m <sup>2</sup>
TERRENO VEGETALE	18,869 m
SOVRASTRUTTURA STRADALE	
STRATO DI USURA	8,000 m
STRATO DI BINDER	8,000 m
STRATO DI BASE	8,000 m
STRATO DI SOTTOFONDO TRATTATO	1,780 m <sup>2</sup>
MANUFATTI	
CANALETTA	0,328 m <sup>2</sup>
CORDOLO	0,072 m <sup>2</sup>

SEZIONE N.: 10  
 QT. PROGETTO: 248,522  
 DIST. PROG.: 67,63  
 DIST. PREC.: 7,63  
 DIST. SUCC.: 8,37

SCALA 1:200

QT. RIF. 232,000

QUOTE TERRENO	DIST. PARZIALI TERRENO		QUOTE PROGETTO	DIST. PARZIALI PROGETTO		QUOTE PROGETTO INF.	DIST. PARZ. PROG. INF.	
246,00	1,59	246,11	248,80	11,90	246,48	2,59	248,21	1,33
246,11	1,26	246,23						
246,23	1,07	246,35						
246,35	1,48	246,81						
246,81	3,45	246,75						
246,75	2,55	246,76						
246,76	1,61	246,88						
246,88	4,61	246,52						
246,52	14,33	248,68						
248,80	1,60	248,67						
246,43	3,91	248,52	248,46	3,00	248,39	4,50	248,00	
246,40	0,66	248,46	248,43	1,50	248,00	0,61	247,97	
246,38	1,60	248,51	248,49	1,60	247,97	1,38	246,40	
	3,13	248,49	246,40	3,13	246,40	2,36	246,40	
		246,40	246,40		246,40	1,33	246,40	
		245,75	245,75		245,75	0,65	245,75	
		245,75	245,75		245,75	0,62	245,75	
		246,40	246,40		246,40	0,65	246,40	



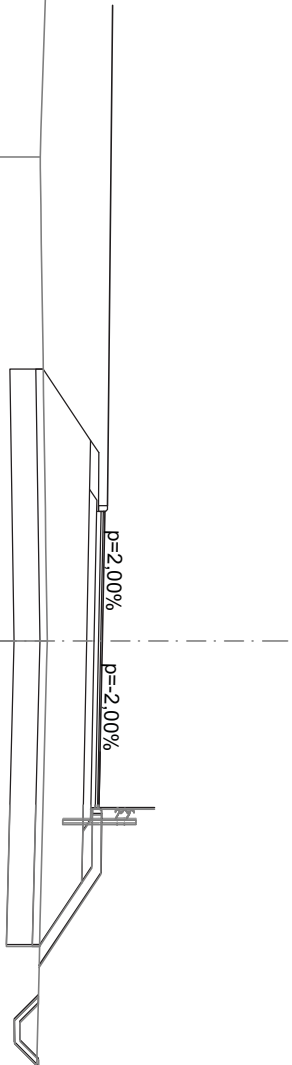
SCAVI E BONIFICHE	
STERRO	0,783 m <sup>2</sup>
SCOTICO	15,531 m
BONIFICA	10,870 m <sup>2</sup>
RILEVATI	
RIEMPIMENTO	0,689 m <sup>2</sup>
RILEVATO	15,403 m <sup>2</sup>
TERRENO VEGETALE	18,112 m
SOVRASTRUTTURA STRADALE	
STRATO DI USURA	8,000 m
STRATO DI BINDER	8,000 m
STRATO DI BASE	8,000 m
STRATO DI SOTTOFONDO TRATTATO	1,780 m <sup>2</sup>
MANUFATTI	
CANALETTA	0,328 m <sup>2</sup>
CORDOLO	0,072 m <sup>2</sup>

SEZIONE N.: 11  
 QT. PROGETTO: 248,276  
 DIST. PROG.: 76,00  
 DIST. PREC.: 8,37  
 DIST. SUCC.: 4,00

SCALA 1:200

QT. RIF. 232,000

QUOTE TERRENO	246,65	246,73	246,85	248,55	246,60	246,79	246,48
DIST. PARZIALI TERRENO	9,11	2,43	7,52	11,90	13,06	12,53	
QUOTE PROGETTO							
DIST. PARZIALI PROGETTO							
QUOTE PROGETTO INF.							
DIST. PARZ. PROG. INF.							



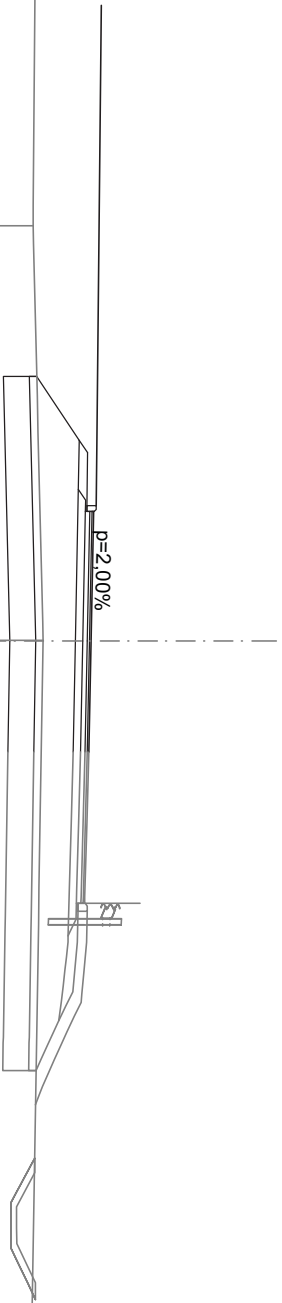
246,68	1,92	247,96	1,33	247,94	4,09	247,85	4,50	247,97	0,61	247,75	1,38	247,73	1,71	246,59	1,35	246,55	0,65	245,90	0,62	245,90	0,65	246,55
--------	------	--------	------	--------	------	--------	------	--------	------	--------	------	--------	------	--------	------	--------	------	--------	------	--------	------	--------

SCAVI BONIFICHE	
SCOTICO	10,143 m
BONIFICA	7,098 m <sup>2</sup>
RILEVATI	
RIEMPIMENTO	0,324 m <sup>2</sup>
RILEVATO	8,907 m <sup>2</sup>
TERRENO VEGETALE	13,501 m
SOVRASTRUTTURA STRADALE	
STRATO DI USURA	6,500 m
STRATO DI BINDER	6,500 m
STRATO DI BASE	6,500 m
STRATO DI SOTTOFONDO TRATTATO	1,389 m <sup>2</sup>
MANUFATTI	
CORDOLO	0,036 m <sup>2</sup>

SEZIONE N.: 12  
 QT. PROGETTO: 248,241  
 DIST. PROG.: 80,00  
 DIST. PREC.: 4,00  
 DIST. SUCC.: 6,20

SCALA 1:200

QT. RIF. 232,000



QUOTE TERRENO	246,69	246,79	246,68	246,95	246,95	246,57
DIST. PARZIALI TERRENO	3,29	13,05	11,18	23,70		
QUOTE PROGETTO		248,52	248,40	248,38	248,31	248,24
DIST. PARZIALI PROGETTO		11,90	1,60	3,50	3,00	
QUOTE PROGETTO INF.		246,78	247,93	247,90	247,82	247,76
DIST. PARZ. PROG. INF.		1,72	1,33	4,09	3,00	

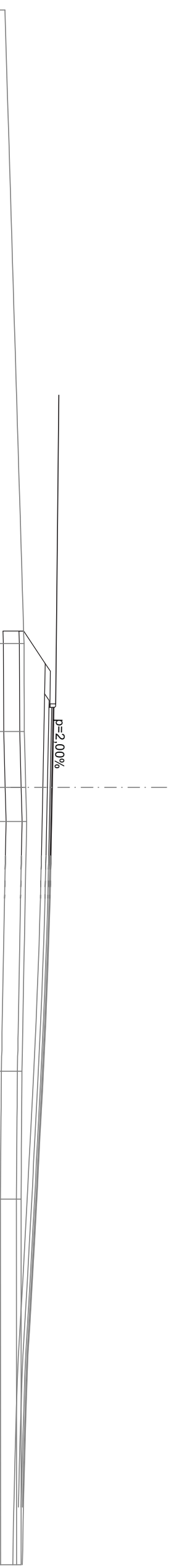
SCAVI BONIFICHE	
SCOTICO	9 836 m
BONIFICA	6 884 m <sup>2</sup>
RILEVATI	
RIEMPIMENTO	0 324 m <sup>2</sup>
RILEVATO	7 329 m <sup>2</sup>
TERRENO VEGETALE	13 501 m
SOVRASTRUTTURA STRADALE	
STRATO DI USURA	6 500 m
STRATO DI BINDER	6 500 m
STRATO DI BASE	3 000 m
STRATO DI SOTTOFONDO TRATTATO	1 389 m <sup>2</sup>
MANUFATTI	
CORDOLO	0 036 m <sup>2</sup>

SEZIONE N.: 13  
 QT. PROGETTO: 248,292  
 DIST. PROG.: 86,20  
 DIST. PREC.: 6,20  
 DIST. SUCC.: 12,19

SCALA 1:200

QT. RIF. 231,000

QUOTE TERRENO				247,05	247,06	247,13	247,17		246,96	246,92
DIST. PARZIALI TERRENO				3,85	2,44	1,49			5,59	
QUOTE PROGETTO		248,57		248,45	248,44	248,29	248,23			
DIST. PARZIALI PROGETTO		11,90		1,60	3,50	3,00				
QUOTE PROGETTO INF.				247,03	247,98	247,95	247,87	247,81		
DIST. PARZ. PROG. INF.				1,42	1,33	4,09	3,00			



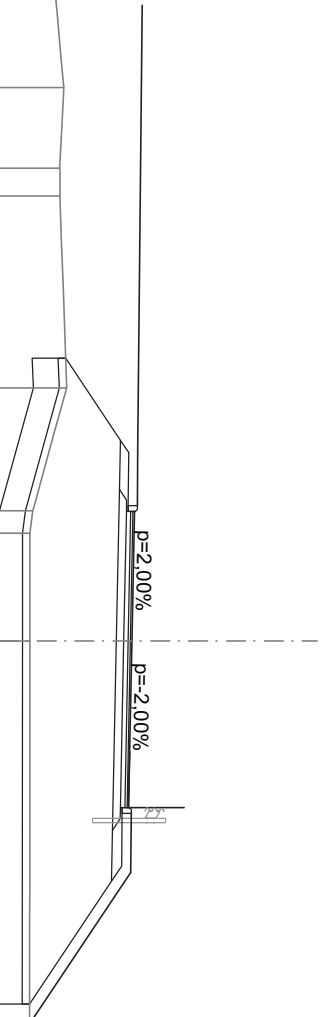
SCAVIE BONIFICHE	
STERRO	0,827 m <sup>2</sup>
SCOTICO	17,358 m
BONIFICA	12,201 m <sup>2</sup>
RILEVATI	
RIEMPIMENTO	0,689 m <sup>2</sup>
RILEVATO	32,495 m <sup>2</sup>
TERRENO VEGETALE	20,014 m
SOVRASTRUTTURA STRADALE	
STRATO DI USURA	8,000 m
STRATO DI BINDER	8,000 m
STRATO DI BASE	8,000 m
STRATO DI SOTTOFONDO TRATTATO	1,780 m <sup>2</sup>
MANUFATTI	
CORDOLO	0,072 m <sup>2</sup>

SEZIONE N.: 14  
 QT. PROGETTO: 248,754  
 DIST. PROG.: 98,39  
 DIST. PREC.: 12,19  
 DIST. SUCC.: 8,41

SCALA 1:200

QT. RIF. 232,000

QUOTE TERRENO	245,90	246,36	246,91	246,81	246,99	246,08	246,00	246,00	248,91	248,90	248,75	248,69	248,44	248,23	248,20	246,00	245,99	245,98	245,86	245,98	246,00
DIST. PARZIALI TERRENO	10,63	6,15	2,18	0,75	5,18	3,31	0,61	2,91	3,31	0,61	3,50	3,00	1,50	1,60	4,09	1,02	2,36	2,24			
QUOTE PROGETTO		249,03							248,91	248,82	248,75	248,69	248,44	248,23	248,20	246,00					
DIST. PARZIALI PROGETTO		11,90				1,60	3,50	3,00	1,50	1,60	4,09										
QUOTE PROGETTO INF.									248,44	248,42	248,33	248,44	248,23	248,20	246,00						
DIST. PARZ. PROG. INF.						2,22	1,33	4,09	4,50	0,61	1,38	3,31									



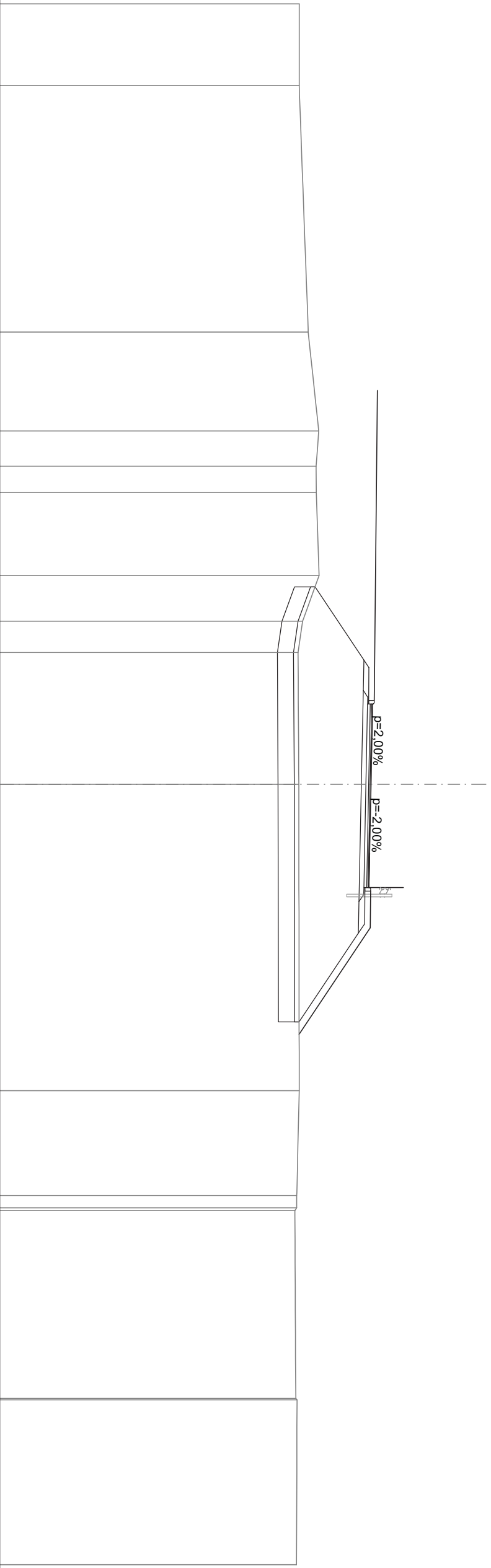
SCAVI BONIFICHE	
STERRO	0,830 m <sup>2</sup>
SCOTICO	19,060 m
BONIFICA	13,265 m <sup>2</sup>
RILEVATI	
RIEMPIMENTO	0,689 m <sup>2</sup>
TERRENO VEGETALE	42,223 m <sup>2</sup>
SOVRASTRUTTURA STRADALE	20,680 m
STRATO DI USURA	8,000 m
STRATO DI BINDER	8,000 m
STRATO DI BASE	8,000 m
STRATO DI SOTTOFONDO TRATTATO	1,780 m <sup>2</sup>
MANUFATTI	
CORDOLO	0,072 m <sup>2</sup>

SEZIONE N.: 15  
 QT. PROGETTO: 249,174  
 DIST. PROG.: 106,80  
 DIST. PREC.: 8,41

SCALA 1:200

QT. RIF. 233,000

QUOTE TERRENO	246,05		246,44		246,90		246,79		246,92		246,20		246,00		246,03		246,05		245,94		245,86		245,90		245,95
DIST. PARZIALI TERRENO	10,74		4,31		1,54		1,14		3,62		1,98		1,36		5,74		13,35		4,57		8,18				
QUOTE PROGETTO		249,45																							
DIST. PARZIALI PROGETTO		11,90																							
QUOTE PROGETTO INF.																									
DIST. PARZ. PROG. INF.																									





## ROTATORIA 2

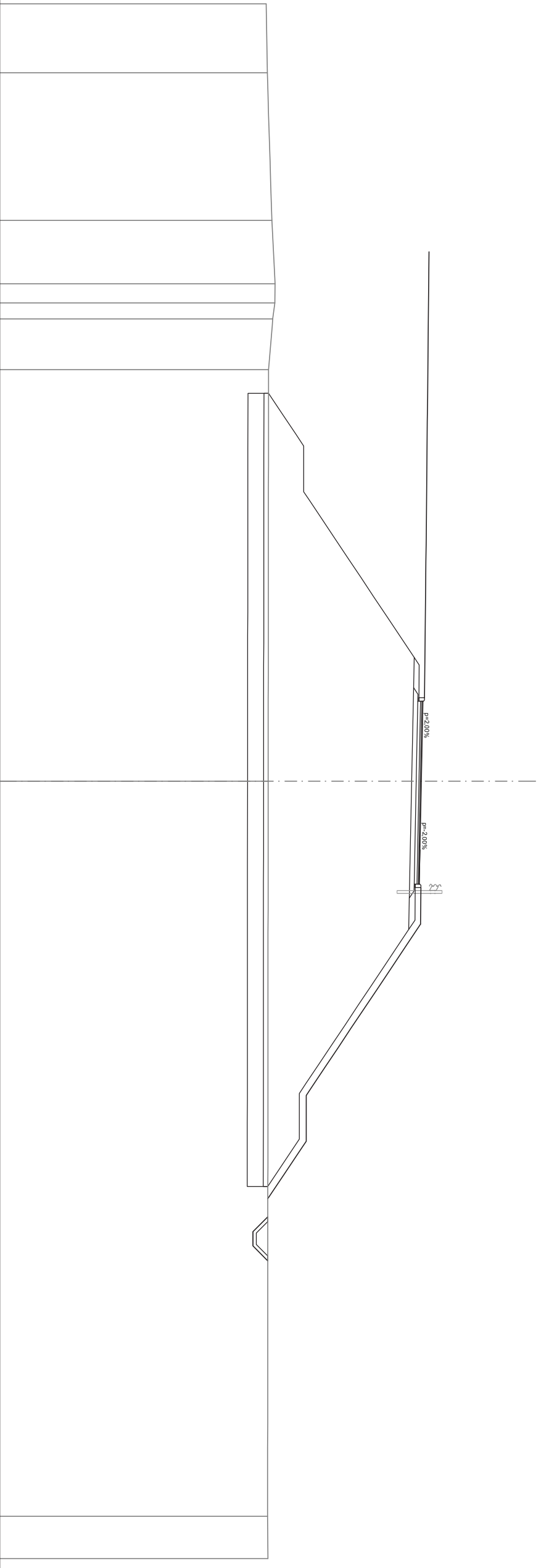
SCAVI E BONIFICHE	
STERRO	0,827 m <sup>2</sup>
SCOTICO	34,687 m <sup>2</sup>
BONIFICA	24,281 m <sup>2</sup>
RILEVATI	
RIEMPIMENTO	0,689 m <sup>2</sup>
TERRENO VEGETALE	139,283 m <sup>2</sup>
SOVRASTRUTTURA STRADALE	35,137 m
STRATO DI USURA	8,000 m
STRATO DI BINDER	8,000 m
STRATO DI BASE	8,000 m
STRATO DI SOTTOFONDO TRATTATO	1,780 m <sup>2</sup>
MANUFATTI	
CANALETTA	0,328 m <sup>2</sup>
CORDOLO	0,072 m <sup>2</sup>

SEZIONE N.: 1  
 QT. PROGETTO: 250,453  
 DIST. PROG.: 0,00  
 DIST. SUCC.: 18,10

SCALA 1:200

QT. RIF. 232,000

QUOTE TERRENO	243,72		243,92		244,06		244,05		243,96		243,77		243,77		245,31		245,31		250,14		250,12		250,03		250,14		249,93		249,90		245,12		245,12		243,74		243,74		243,09		243,09		243,74	
	6,45		2,78		0,83		0,70		2,22		18,00		17,90		1,60		3,50		3,00		1,50		1,60		7,50		2,00		2,52		1,33		0,65		0,62		0,65							
DIST. PARZIALI TERRENO																																												
QUOTE PROGETTO			250,79																																									
DIST. PARZIALI PROGETTO																																												
QUOTE PROGETTO INF.																																												
DIST. PARZ. PROG. INF.																																												



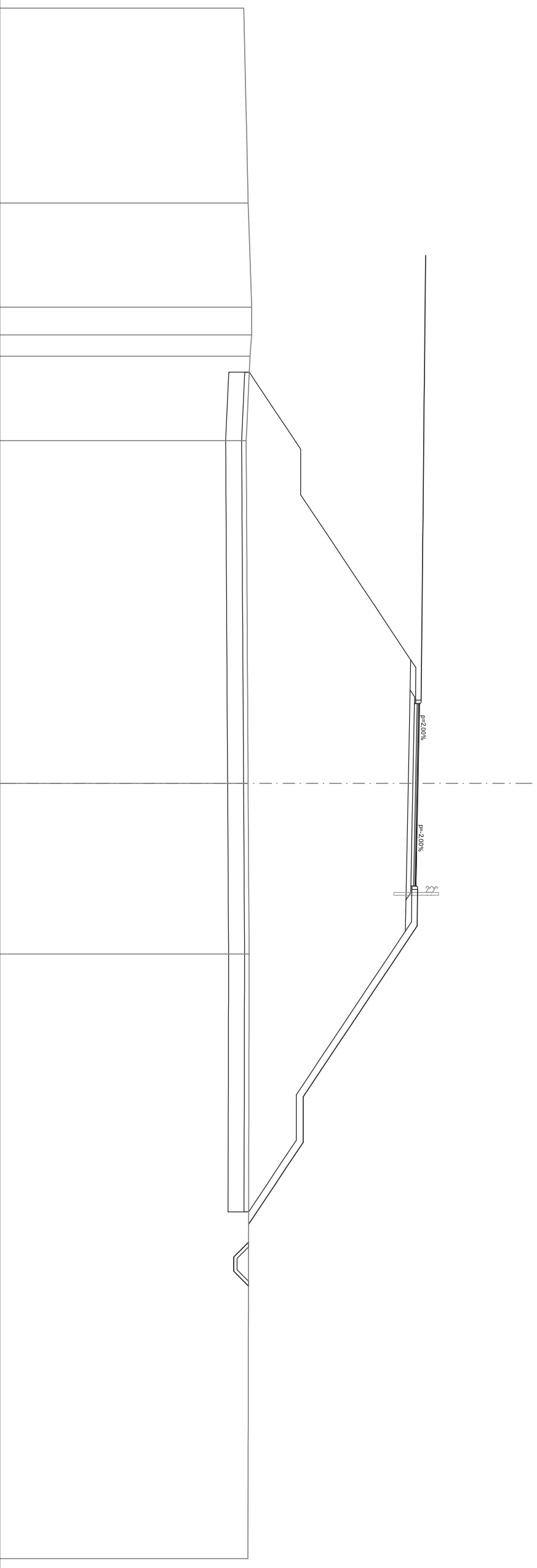
SCAVI E BONIFICHE	
STERRO	0,825 m <sup>2</sup>
SCOTICO	36,828 m
BONIFICA	25,777 m <sup>2</sup>
RILEVATI	
RIEMPIMENTO	0,689 m <sup>2</sup>
TERRENO VEGETALE	166,265 m <sup>2</sup>
SOVRASTRUTTURA STRADALE	36,423 m
STRATO DI USURA	8,000 m
STRATO DI BINDER	8,000 m
STRATO DI BASE	8,000 m
STRATO DI SOTTOFONDO TRATTATO	1,780 m <sup>2</sup>
MANUFATTI	
CANALETTA	0,328 m <sup>2</sup>
CORDOLO	0,072 m <sup>2</sup>

SEZIONE N.: 2  
 QT. PROGETTO: 251,356  
 DIST. PROG.: 18,10  
 DIST. PREC.: 18,10  
 DIST. SUCC.: 15,41

SCALA 1:200

QT. RIF. 233,000

QUOTE TERRENO	243,91	244,07	244,07	243,99	243,83	243,91	243,96	246,02	246,02	243,93	243,93	243,28	243,28	243,93
DIST. PARZIALI TERRENO	4,57	1,22	0,93	3,70	15,03	7,48	7,17	2,00	3,14	1,33	0,65	0,62	0,65	
QUOTE PROGETTO	251,70									251,52	251,50	251,43	251,32	243,93
DIST. PARZIALI PROGETTO					17,90	7,48	7,50	2,00	3,59					
QUOTE PROGETTO INF.										251,04	251,02	251,05	250,83	243,93
DIST. PARZ. PROG. INF.										1,33	4,09	0,61	1,38	
										3,38	2,00	7,24	4,50	2,00
										243,96	246,22	246,22	250,94	243,93



SCAVI E BONIFICHE	
SCOTICO	21.440 m
BONIFICA	15.007 m <sup>2</sup>
RILEVATI	
RIEMPIMENTO	0.324 m <sup>2</sup>
RILEVATO	106.162 m <sup>2</sup>
TERRENO VEGETALE	19.501 m
SOVRASTRUTTURA STRADALE	
STRATO DI USURA	6.500 m
STRATO DI BINDER	6.500 m
STRATO DI SOTTOFONDO TRATTATO	1.389 m <sup>2</sup>
MANUFATTI	
CORDOLO	0.036 m <sup>2</sup>

SEZIONE N.: 3  
 QT. PROGETTO: 251,675  
 DIST. PROG.: 33,51  
 DIST. PREC.: 15,41  
 DIST. SUCC.: 12,51

SV GATTINARA RAMPA BID  
 Prog.: 290,97 - Quota: 251,669

SCALA 1:200

QT. RIF. 232.000

QUOTE TERRENO																						
DIST. PARZIALI TERRENO																						
QUOTE PROGETTO		252,01																				
DIST. PARZIALI PROGETTO		17,90																				
QUOTE PROGETTO INF.																						
DIST. PARZ. PROG. INF.																						

244,20

14,77

244,07

244,00

244,01

251,62

251,75

251,82

251,84

251,36

251,34

251,25

251,19

2,20

0,88

3,00

3,50

1,60

3,00

17,90

244,54

246,54

246,54

252,01

3,78

2,00

7,24

1,33

4,09

3,00

244,01

246,54

246,54

251,36

251,34

251,25

251,19

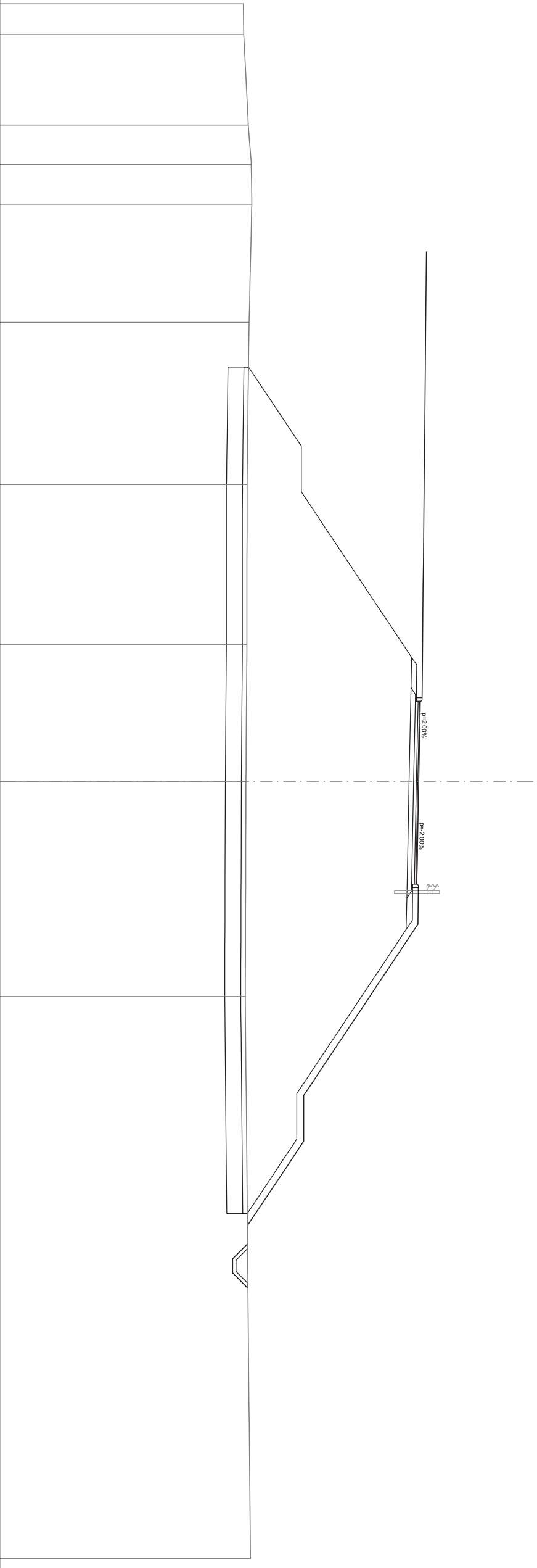
SCAVI E BONIFICHE	
STERRO	0,845 m <sup>2</sup>
SCOTICO	37,026 m
BONIFICA	25,918 m <sup>2</sup>
RILEVATI	
RIEMPIMENTO	0,689 m <sup>2</sup>
RILEVATO	169,522 m <sup>2</sup>
TERRENO VEGETALE	36,556 m
SOVRASTRUTTURA STRADALE	
STRATO DI USURA	8,000 m
STRATO DI BINDER	8,000 m
STRATO DI BASE	8,000 m
STRATO DI SOTTOFONDO TRATTATO	1,780 m <sup>2</sup>
MANUFATTI	
CANALETTA	0,328 m <sup>2</sup>
CORDOLO	0,072 m <sup>2</sup>

SEZIONE N.: 4  
 QT. PROGETTO: 251,352  
 DIST. PROG.: 46,02  
 DIST. PREC.: 12,51  
 DIST. SUCC.: 13,98

SCALA 1:200

QT. RIF. 233,000

QUOTE TERRENO	DIST. PARZIALI TERRENO		QUOTE PROGETTO	DIST. PARZIALI PROGETTO		QUOTE PROGETTO INF.	DIST. PARZ. PROG. INF.	
243,69	3,95	1,73	243,89	1,77	244,04			
243,89	1,73	1,77	244,03					
244,03	1,77		244,04					
244,04	5,14		251,69					
243,93	7,09		243,93					
243,84	7,09		243,84					
243,83	7,00		243,83					
251,51	5,97		251,51					
251,50	1,60		251,50					
251,42	3,50		251,42					
243,79	3,00		243,79					
251,35	1,50		251,35					
251,29	1,60		251,29					
251,22	7,50		251,22					
251,34	2,00		251,34					
251,32	3,70		251,32					
243,76	7,17		243,76					
246,32	2,00		246,32					
246,32	3,25		246,32					
243,85	1,32		243,85					
243,86	0,65		243,86					
243,21	0,62		243,21					
243,21	0,65		243,21					
243,86			243,86					



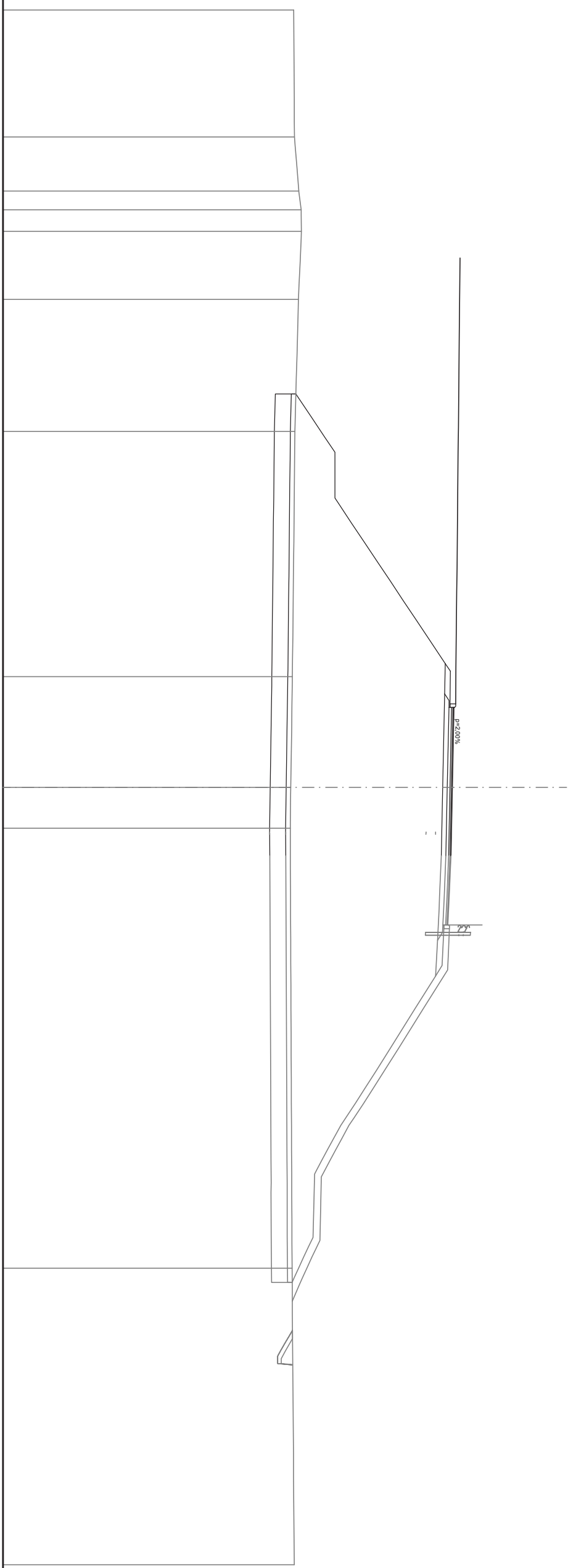
SCAVI E BONIFICHE	
SCOTICO	20,209 m
BONIFICA	14,145 m <sup>2</sup>
RILEVATI	
RIEMPIMENTO	0,324 m <sup>2</sup>
RILEVATO	92,369 m <sup>2</sup>
TERRENO VEGETALE	19,501 m
SOVRASTRUTTURA STRADALE	
STRATO DI USURA	6,500 m
STRATO DI BINDER	6,500 m
STRATO DI BASE	3,000 m
STRATO DI SOTTOFONDO TRATTATO	1,389 m <sup>2</sup>
MANUFATTI	
CORDOLO	0,036 m <sup>2</sup>

SEZIONE N.: 5  
 QT. PROGETTO: 250,655  
 DIST. PROG.: 60,00  
 DIST. PREC.: 13,98  
 DIST. SUCC.: 9,64

SCALA 1:200

QT. RIF. 231,000

QUOTE TERRENO	243,75	243,94	244,04	244,05	243,92	243,77	243,66	243,59	243,56	243,64	
	2,36	0,83	0,94	2,98	5,78	10,72	4,84	1,79	19,24		
DIST. PARZIALI TERRENO	250,99										
QUOTE PROGETTO	17,90										
DIST. PARZIALI PROGETTO	1,60										
QUOTE PROGETTO INF.	243,81	245,51	245,51	250,34	250,32	250,23	250,17				
DIST. PARZ. PROG. INF.	2,55	2,00	7,24	1,33	4,09	3,00					



SCAVI E BONIFICHE	
SCOTICO	19.554 m
BONIFICA	13.686 m <sup>2</sup>
RILEVATI	
RIEMPIMENTO	0.324 m <sup>2</sup>
RILEVATO	84.168 m <sup>2</sup>
TERRENO VEGETALE	19.501 m
SOVRASTRUTTURA STRADALE	
STRATO DI USURA	6.500 m
STRATO DI BINDER	6.500 m
STRATO DI SOTTOFONDO TRATTATO	6.500 m
MANUFATTI	1.389 m <sup>2</sup>
CORDOLO	0.036 m <sup>2</sup>

SEZIONE N.: 6  
 QT. PROGETTO: 250,173  
 DIST. PROG.: 69,64  
 DIST. PREC.: 9,64  
 DIST. SUCC.: 13,08

SV. GATTINARA RAMPA A BID  
 Prog.: 173,38 - Quota: 250,172

SCALA 1:200

QT. RIF. 231,000

QUOTE TERRENO	243,77		243,95		244,05		244,06		243,92		243,73		243,50		243,45		243,45		243,49			
	2,20		1,71		0,83		2,75		6,15		15,33		3,00		2,92		4,36					
DIST. PARZIALI TERRENO	250,51																					
QUOTE PROGETTO																						
DIST. PARZIALI PROGETTO	17,90																					
QUOTE PROGETTO INF.																						
DIST. PARZ. PROG. INF.	243,77		245,03		245,03		7,24		249,86		249,83		249,75		249,69							
	1,90		2,00						1,33		4,09		3,00									

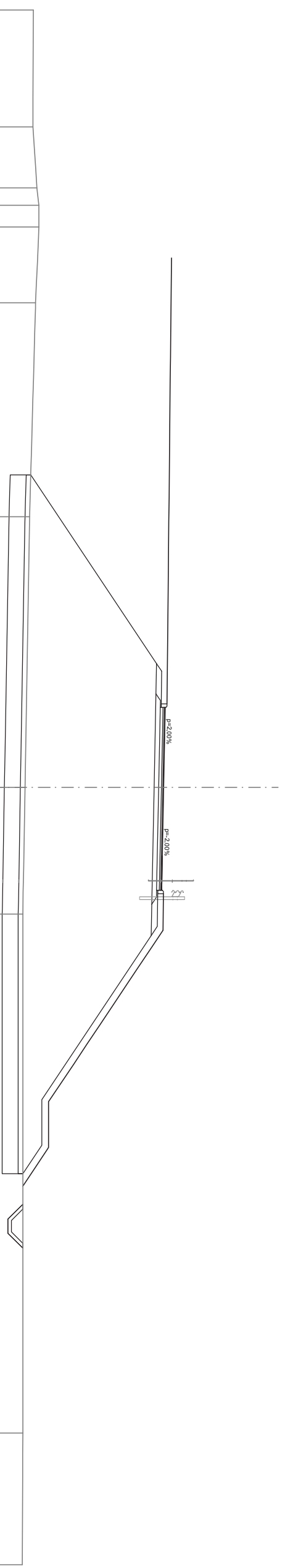
SCAVI E BONIFICHE	
STERRO	0,828 m <sup>2</sup>
SCOTICO	30,367 m
BONIFICA	21,394 m <sup>2</sup>
RILEVATI	
RIEMPIMENTO	0,689 m <sup>2</sup>
RILEVATO	115,864 m <sup>2</sup>
TERRENO VEGETALE	34,147 m
SOVRASTRUTTURA STRADALE	
STRATO DI USURA	8,000 m
STRATO DI BINDER	8,000 m
STRATO DI BASE	8,000 m
STRATO DI SOTTOFONDO TRATTATO	1,780 m <sup>2</sup>
MANUFATTI	
CANALETTA	0,328 m <sup>2</sup>
CORDOLO	0,072 m <sup>2</sup>

SEZIONE N.: 7  
 QT. PROGETTO: 249,519  
 DIST. PROG.: 82,72  
 DIST. PREC.: 13,08  
 DIST. SUCC.: 8,07

SCALA 1:200

QT. RIF. 231,000

QUOTE TERRENO	243,80	243,98	244,06	244,06	249,86	243,92	243,65	249,68	249,66	249,59	243,45	249,46	249,39	249,50	243,36	249,49	244,49	244,49	243,36	243,36	242,71	242,71	243,36
	2,67	0,76	0,94	3,31		3,31	9,36	11,84	1,60	3,50	3,00	1,50	1,60	7,50	2,00	1,69	22,69	2,00	1,24	1,33	0,65	0,62	0,65
DIST. PARZIALI TERRENO																							
QUOTE PROGETTO																							
DIST. PARZIALI PROGETTO					17,90																		
QUOTE PROGETTO INF.																							
DIST. PARZ. PROG. INF.																							





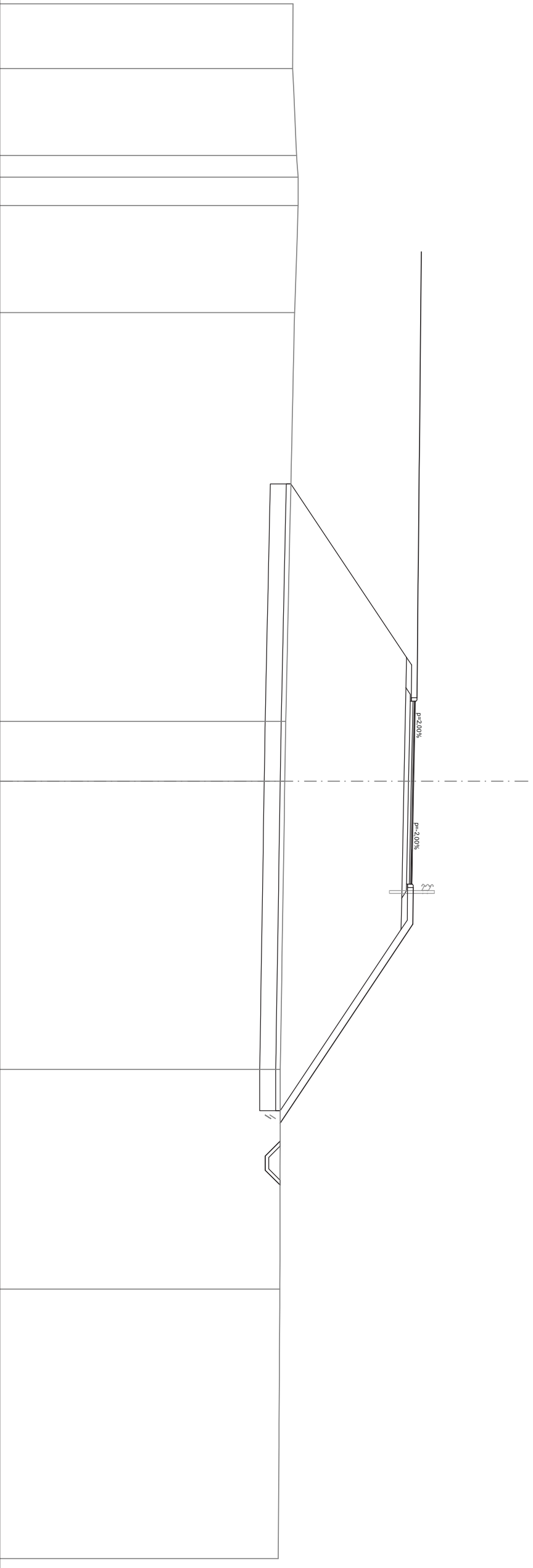
SCAVI E BONIFICHE	
STERRO	0,825 m <sup>2</sup>
SCOTICO	27,413 m
BONIFICA	19,186 m <sup>2</sup>
RILEVATI	
RIEMPIMENTO	0,689 m <sup>2</sup>
TERRENO VEGETALE	102,427 m <sup>2</sup>
SOVRASTRUTTURA STRADALE	31,562 m
STRATO DI USURA	8,000 m
STRATO DI BINDER	8,000 m
STRATO DI BASE	8,000 m
STRATO DI SOTTOFONDO TRATTATO	1,780 m <sup>2</sup>
MANUFATTI	
CANALETTA	0,328 m <sup>2</sup>
CORDOLO	0,072 m <sup>2</sup>

SEZIONE N.: 8  
 QT. PROGETTO: 249,119  
 DIST. PROG.: 90,79  
 DIST. PREC.: 8,07  
 DIST. SUCC.: 15,41

SCALA 1:200

QT. RIF. 231,000

QUOTE TERRENO	243,83	244,00	244,07	244,07	249,46	243,91	243,53	243,48	249,06	249,03	249,10	249,09	243,29	243,28	243,28	242,63	242,63	243,28	243,27
	3,80	0,94	1,25	4,68															
DIST. PARZIALI TERRENO																			
QUOTE PROGETTO	249,46																		
DIST. PARZIALI PROGETTO	17,90																		
QUOTE PROGETTO INF.	243,75																		
DIST. PARZ. PROG. INF.	7,58	1,33	4,09	4,50	0,61	1,38	7,93	1,33	0,65	0,62	0,65								



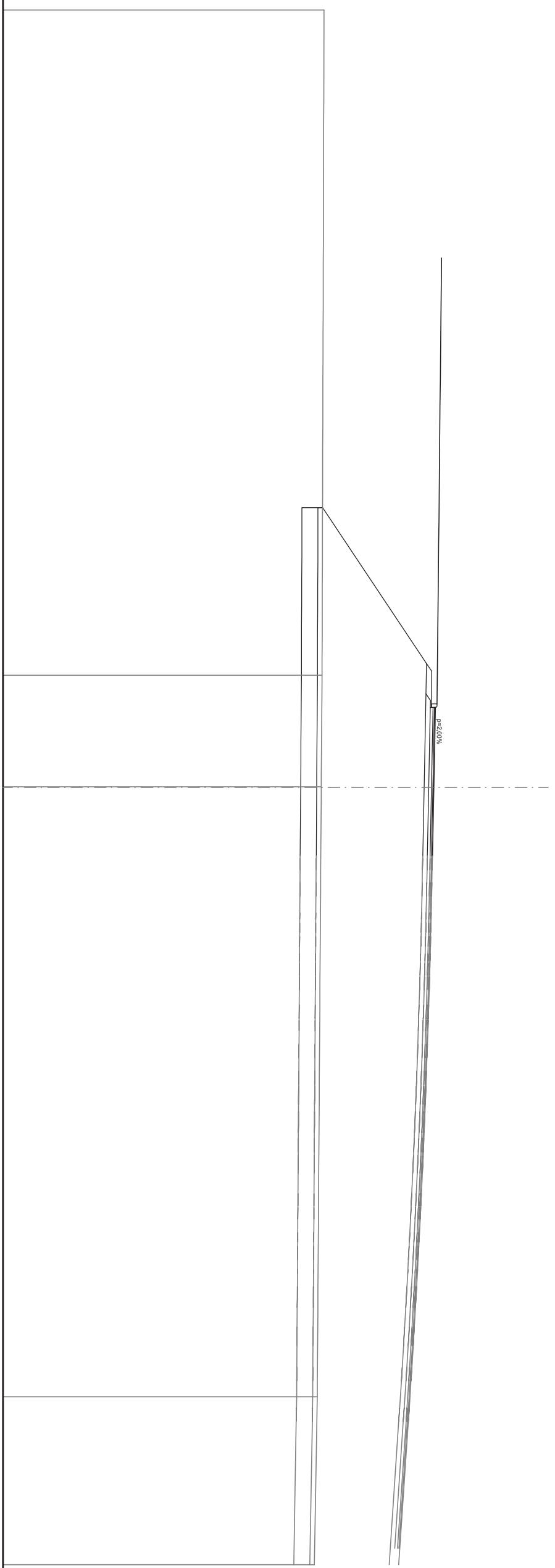
SCAVI E BONIFICHE	
SCOTICO	15,237 m
BONIFICA	10,666 m <sup>2</sup>
RILEVATI	
RIEMPIMENTO	0,324 m <sup>2</sup>
RILEVATO	53,555 m <sup>2</sup>
TERRENO VEGETALE	19,501 m
SOVRASTRUTTURA STRADALE	
STRATO DI USURA	6,500 m
STRATO DI BINDER	6,500 m
STRATO DI BASE	3,000 m
STRATO DI SOTTOFONDO TRATTATO	1,389 m <sup>2</sup>
MANUFATTI	
CORDOLO	0,036 m <sup>2</sup>

SEZIONE N.: 9  
 QT. PROGETTO: 248,823  
 DIST. PROG.: 106,20  
 DIST. PREC.: 15,41  
 DIST. SUCC.: 13,80

SCALA 1:200

QT. RIF. 230,000

QUOTE TERRENO			243,94	243,91 243,91	243,73
DIST. PARZIALI TERRENO			4,88		26,66
QUOTE PROGETTO	249,16		248,98	248,97 248,89	248,76
DIST. PARZIALI PROGETTO	17,90		1,60	3,50	3,00
QUOTE PROGETTO INF.		243,96	248,51	248,48	248,40
DIST. PARZ. PROG. INF.		6,82	1,33	4,09	3,00



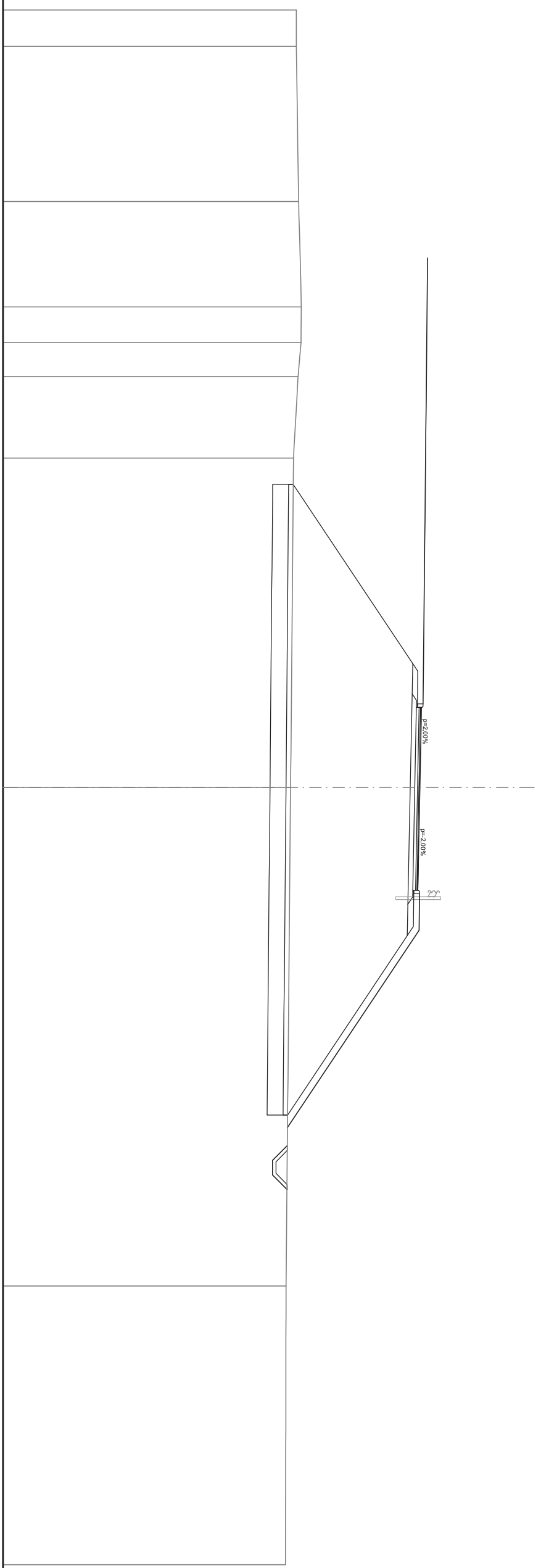
SCAVI BONIFICHE	
STERRO	0,812 m <sup>2</sup>
SCOTICO	27,581 m
BONIFICA	19,306 m <sup>2</sup>
RILEVATI	
RIEMPIMENTO	0,689 m <sup>2</sup>
RILEVATO	103,180 m <sup>2</sup>
TERRENO VEGETALE	31,473 m
SOVRASTRUTTURA STRADALE	
STRATO DI USURA	8,000 m
STRATO DI BINDER	8,000 m
STRATO DI BASE	8,000 m
STRATO DI SOTTOFONDO TRATTATO	1,780 m <sup>2</sup>
MANUFATTI	
CANALETTA	0,328 m <sup>2</sup>
CORDOLO	0,072 m <sup>2</sup>

SEZIONE N.: 10  
 QT. PROGETTO: 249,228  
 DIST. PROG.: 120,00  
 DIST. PREC.: 13,80  
 DIST. SUCC.: 20,00

SCALA 1:200

QT. RIF. 231,000

QUOTE TERRENO	243,83	243,93	244,05	244,03	243,90	243,70	243,58	243,44	243,38				
DIST. PARZIALI TERRENO	6,79	4,60	1,56	1,49	3,57	14,40	1,60	3,50	3,00	1,50	1,60	8,63	21,81
QUOTE PROGETTO	249,57												
DIST. PARZIALI PROGETTO	17,90												
QUOTE PROGETTO INF.	243,69	248,92	248,89	248,81	248,92	248,71	248,68	243,45	243,43	242,78	242,78	243,43	
DIST. PARZ. PROG. INF.	7,83	1,33	4,09	4,50	0,61	1,38	7,85	1,34	0,65	0,62	0,65		



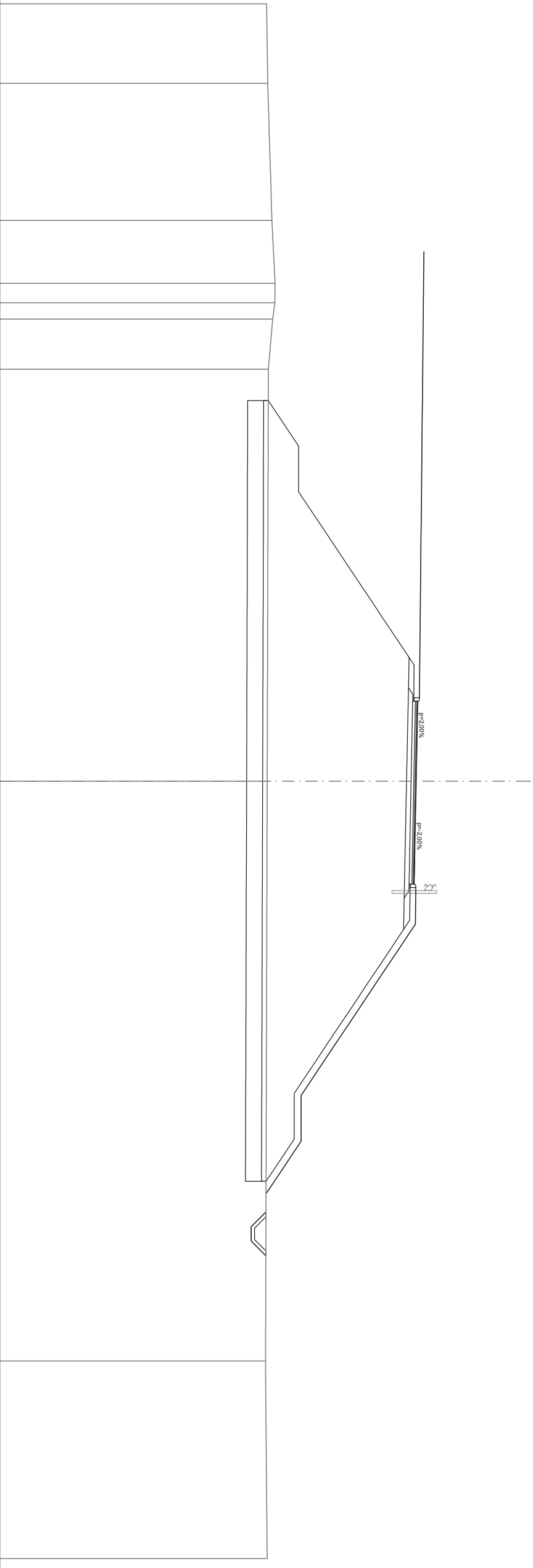
SCAVI E BONIFICHE	
STERRO	0,823 m <sup>2</sup>
SCOTICO	34,148 m
BONIFICA	23,903 m <sup>2</sup>
RILEVATI	
RIEMPIMENTO	0,689 m <sup>2</sup>
RILEVATO	133,063 m <sup>2</sup>
TERRENO VEGETALE	34,875 m
SOVRASTRUTTURA STRADALE	
STRATO DI USURA	8,000 m
STRATO DI BINDER	8,000 m
STRATO DI BASE	8,000 m
STRATO DI SOTTOFONDO TRATTATO	1,780 m <sup>2</sup>
MANUFATTI	
CANALETTA	0,328 m <sup>2</sup>
CORDOLO	0,072 m <sup>2</sup>

SEZIONE N.: 11  
 QT. PROGETTO: 250,228  
 DIST. PROG.: 140,00  
 DIST. PREC.: 20,00  
 DIST. SUCC.: 4,50

SCALA 1:200

QT. RIF. 232,000

QUOTE TERRENO	243,74	243,92	244,06	244,05	243,95	243,76	243,76	245,09	245,09	249,92	249,89	249,81	249,92	249,71	249,68	244,90	244,90	243,66	243,66	243,01	243,01	243,66	243,64
DIST. PARZIALI TERRENO	5,99	2,76	0,84	0,72	2,20	18,01	17,90	1,99	2,00	1,33	4,09	4,50	0,61	1,38	7,17	2,00	1,85	1,33	0,65	0,62	0,65		
QUOTE PROGETTO	250,57																						
DIST. PARZIALI PROGETTO	17,90																						
QUOTE PROGETTO INF.																							
DIST. PARZ. PROG. INF.	1,99	2,00	7,24	1,33	4,09	4,50	0,61	1,38	7,17	2,00	1,85	1,33	0,65	0,62	0,65								
	18,01	25,35																					
	1,60	3,50	3,00	1,50	1,60	7,50	2,00	2,30															



SCAVI E BONIFICHE	
STERRO	0,827 m <sup>2</sup>
SCOTICO	34,687 m
BONIFICA	24,281 m <sup>2</sup>
RILEVATI	
RIEMPIMENTO	0,689 m <sup>2</sup>
TERRENO VEGETALE	139,288 m <sup>2</sup>
SOVRASTRUTTURA STRADALE	35,137 m
STRATO DI USURA	8,000 m
STRATO DI BINDER	8,000 m
STRATO DI BASE	8,000 m
STRATO DI SOTTOFONDO TRATTATO	1,780 m <sup>2</sup>
MANUFATTI	
CANALETTA	0,328 m <sup>2</sup>
CORDOLO	0,072 m <sup>2</sup>

SEZIONE N.: 12  
 QT. PROGETTO: 250,453  
 DIST. PROG.: 144,50  
 DIST. PREC.: 4,50

SCALA 1:200

QT. RIF. 232,000

QUOTE TERRENO	243,72		243,92		244,06	244,05	243,96	243,77		243,77		243,77	245,31	245,31	250,14	250,12	250,03	250,14	249,93	249,90	245,12	245,12	243,74	243,74	243,09	243,09	243,74	243,73										
	DIST. PARZIALI TERRENO	6,45	2,78	0,83	0,70	2,22	18,00										1,60	3,50	3,00	1,50	1,60	7,50	2,00	2,52	1,33	0,65	0,62	0,65										
QUOTE PROGETTO	250,79		17,90															32,12										243,74										
DIST. PARZIALI PROGETTO	17,90		17,90															7,50										2,00					2,07					
QUOTE PROGETTO INF.	243,77		245,31		245,31		250,14		250,12		250,03		250,14		249,93		249,90		245,12		245,12		243,74		243,74		243,09		243,74									
DIST. PARZ. PROG. INF.	2,31		2,00		7,24		1,33		4,09		4,50		0,61		1,38		7,17		2,00		2,07		1,33		0,65		0,62		0,65									

