



anas

Direzione Progettazione e Realizzazione Lavori

Collegamento tra l'A4 (Torino–Milano) in località Santhià, Biella, Gattinara e l'A26 (Genova Voltri–Gravellona) in località Ghemme. Lotto 1

PROGETTO DEFINITIVO

COO.

PROGETTAZIONE: ANAS - DIREZIONE PROGETTAZIONE E REALIZZAZIONE LAVORI

I PROGETTISTI:

ing. Vincenzo Marzi

Ordine Ing. di Bari n.3594

ing. Achille Deviatorranceschi

Ordine Ing. di Roma n.19116

IL GEOLOGO:

geol. Serena Majetta

Ordine Geol. del Lazio n.928

RESPONSABILE DEL SIA

arch. Giovanni Magarò

Ordine Arch. di Roma n.16183

IL COORDINATORE PER LA SICUREZZA IN FASE DI PROGETTAZIONE

geom. Fabio Quondam

VISTO: IL RESPONSABILE DEL PROCEDIMENTO :

ing. Nicolò Canepa

PROTOCOLLO	DATA
------------	------

PROGETTO STRADALE
Svincoli e viabilità secondarie
IN02 – Attraversamento S.P. Masserano–Rovasenda al km 28+706.32
Sezioni trasversali

CODICE PROGETTO		NOME FILE		REVISIONE	SCALA:
PROGETTO	LIV. PROG.	N. PROG.	S02PS00TRASZ01A.dwg		
DP	TT	007	CODICE ELAB.		
D	1	7	S02	A	1:200
1	7	0	PS00		
0	1	1	TRASZ		
1		0	01		
C					
B					
A					
EMISSIONE			Maggio 2018		
DESCRIZIONE					
REV.			DATA	REDATTO	VERIFICATO
				APPROVATO	

SCAVI E BONIFICHE	
STERRO	6.638 m ²
SCOTICO	10.633 m
BONIFICA	3.167 m ²
RILEVATI	
RIEMPIMENTO	0.349 m ²
RILEVATO	0.022 m ²
TERRENO VEGETALE	4.134 m
SOVRASTRUTTURA STRADALE	
STRATO DI USURA	8.500 m
STRATO DI BINDER	8.500 m
STRATO DI BASE	8.500 m
STRATO DI SOTTOFONDO TRATTATO	1.791 m ²
MANUFATTI	
CANALETTA	0.884 m ²
CORDOLO	0.036 m ²

SEZIONE N.: 1
 QT. PROGETTO: 248,819
 DIST. PROG.: 0,00
 DIST. SUCC.: 20,00

SCALA 1:200

QT. RIF. 233,000

QUOTE TERRENO	247,52		247,79		248,00		248,09		248,15		248,93		248,77		248,82		248,85		248,90		248,93		248,74		248,67		248,76		249,12		249,17		249,01		249,02		249,02		248,89	
DIST. PARZIALI TERRENO	6,10		3,95		1,15		1,70		4,74		1,04		0,84		0,62		1,66		4,66		1,73		3,10		4,57		6,29													
QUOTE PROGETTO							248,14		248,79																															
DIST. PARZIALI PROGETTO							0,94		1,60		4,25		3,25		1,00		1,00		0,75																					
QUOTE PROGETTO INF.					248,11		247,46		247,46		248,11		248,21		248,24		248,30		248,42		248,31		248,45		248,76		249,12		249,16		248,51		248,51		249,16					
DIST. PARZ. PROG. INF.					0,65		0,62		0,65		1,43		1,39		4,86		4,25		0,75		0,75		0,79		0,65		0,62		0,65											

P=2,50% P=2,50%

SCAVI E BONIFICHE	
STERRO	4.892 m ²
SCOTICO	10.570 m
BONIFICA	3.157 m ²
RILEVATI	
RIEMPIMENTO	0.349 m ²
TERRENO VEGETALE	0.027 m ²
SOVRASTRUTTURA STRADALE	3.733 m
STRATO DI USURA	8.500 m
STRATO DI BINDER	8.500 m
STRATO DI BASE	8.500 m
STRATO DI SOTTOFONDO TRATTATO	1.791 m ²
MANUFATTI	
CANALETTA	0.884 m ²
CORDOLO	0.036 m ²

SEZIONE N.: 2
 QT. PROGETTO: 249,002
 DIST. PROG.: 20,00
 DIST. PREC.: 20,00
 DIST. SUCC.: 20,00

SCALA 1:200

QT. RIF. 233,000

QUOTE TERRENO	247,77	248,00	248,00	248,07	248,27	248,33	248,35	248,41	248,43	248,48	248,60	248,86	248,86	248,95	249,11	249,15	248,50	248,50	249,15	249,25	248,86	
DIST. PARZIALI TERRENO	6,28	0,79	0,64	1,41	0,91	1,72	1,13	2,41	1,04	1,61	1,09	6,39									21,86	
QUOTE PROGETTO																						
DIST. PARZIALI PROGETTO							0,90	1,60		3,25	1,00	1,00	0,75									
QUOTE PROGETTO INF.																						
DIST. PARZ. PROG. INF.																						

p=2.50% p=2.50%

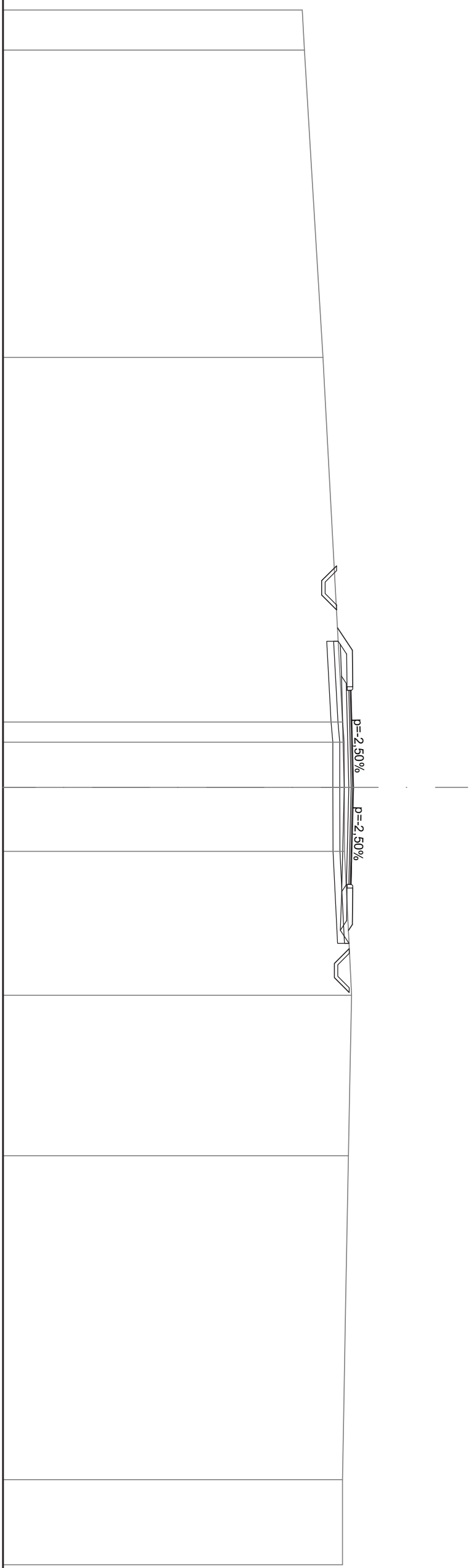
SCAVI E BONIFICHE	
STERRO	2.650 m ²
SCOTICO	13.224 m
BONIFICA	3.963 m ²
RILEVATI	
RIEMPIMENTO	0.761 m ²
TERRENO VEGETALE	0.180 m ²
SOVRASTRUTTURA STRADALE	4.684 m
STRATO DI USURA	8.500 m
STRATO DI BINDER	8.500 m
STRATO DI BASE	8.500 m
STRATO DI SOTTOFONDO TRATTATO	1.822 m ²
MANUFATTI	
CANALETTA	0.657 m ²
CORDOLO	0.072 m ²

SEZIONE N.: 3
 QT. PROGETTO: 249,335
 DIST. PROG.: 40,00
 DIST. PREC.: 20,00
 DIST. SUCC.: 20,00

SCALA 1:200

QT. RIF. 234,000

QUOTE TERRENO	247,19	248,00	248,86	248,93	248,93	248,94	249,25	249,25	249,11	248,86
DIST. PARZIALI TERRENO	13,44	15,95	0,88	1,98	2,80	6,29	7,02	14,17		
QUOTE PROGETTO			248,64	249,29	249,30	249,33	249,25	249,19	249,30	249,29
DIST. PARZIALI PROGETTO			0,97	1,60	4,25	3,25	1,00	1,60		
QUOTE PROGETTO INF.			248,67	248,76	248,81	248,93	249,13	248,82	248,76	249,14
DIST. PARZ. PROG. INF.			0,65	0,62	0,65	1,38	1,39	4,86	4,25	1,69
			247,94	247,94	248,59	248,59	248,50	248,50	248,50	249,15
			0,65	0,65	0,65	0,57	0,65	0,62	0,65	

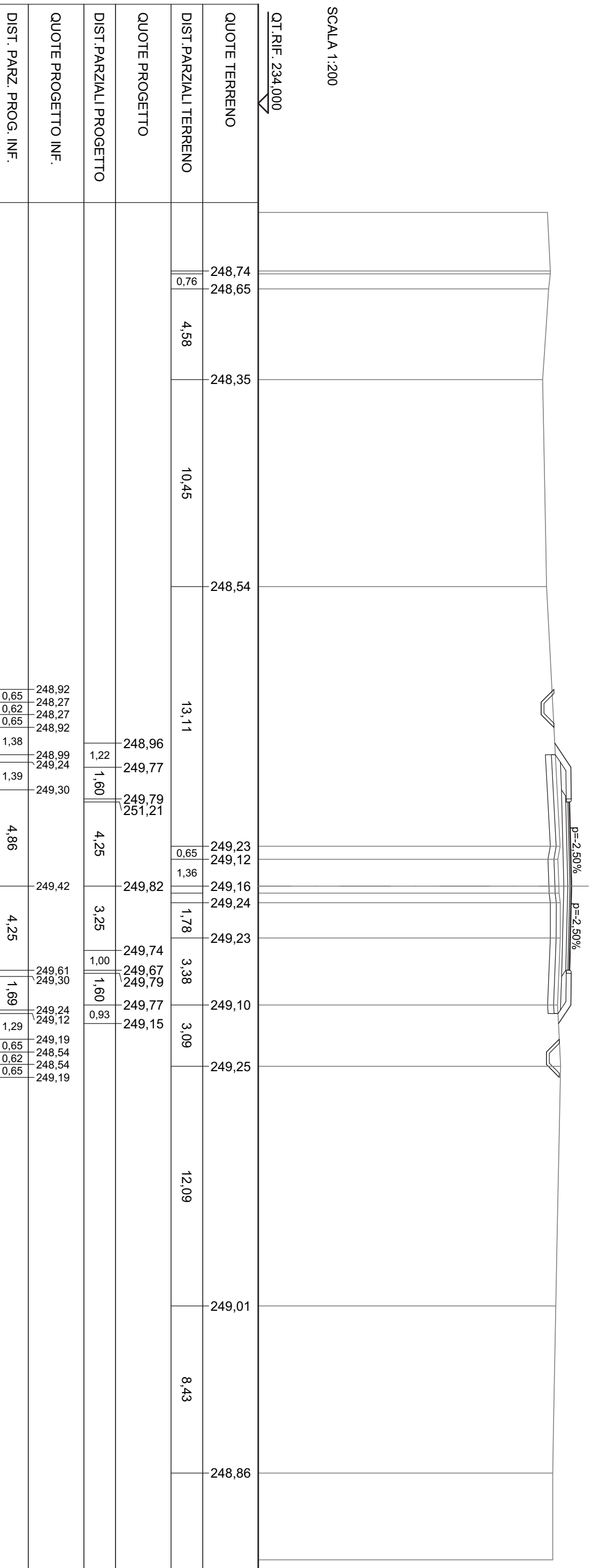


SCAVI E BONIFICHE	
STERRO	1.646 m ²
SCOTICO	13.085 m ²
BONIFICA	3.918 m ²
RILEVATI	
RIEMPIMENTO	0.761 m ²
RILEVATO	2.296 m ²
TERRENO VEGETALE	5.786 m ²
SOVRASTRUTTURA STRADALE	
STRATO DI USURA	8.500 m ²
STRATO DI BINDER	8.500 m ²
STRATO DI BASE	8.500 m ²
STRATO DI SOTTOFONDO TRATTATO	1.822 m ²
MANUFATTI	
CANALETTA	0.657 m ²
CORDOLO	0.072 m ²

SEZIONE N.: 4
 QT. PROGETTO: 249,818
 DIST. PROG.: 60,00
 DIST. PREC.: 20,00
 DIST. SUCC.: 20,00

SCALA 1:200

QT. RIF. 234,000



SCAVI E BONIFICHE	
STERRO	1.509 m ²
SCOTICO	14.212 m
BONIFICA	4.250 m ²
RILEVATI	
RIEMPIMENTO	0.761 m ²
RILEVATO	6.988 m ²
TERRENO VEGETALE	7.200 m
SOVRASTRUTTURA STRADALE	
STRATO DI USURA	8.500 m
STRATO DI BINDER	8.500 m
STRATO DI BASE	8.500 m
STRATO DI SOTTOFONDO TRATTATO	1.822 m ²
MANUFATTI	
CANALETTA	0.657 m ²
CORDOLO	0.072 m ²

SEZIONE N.: 5
 QT. PROGETTO: 250,450
 DIST. PROG.: 80,00
 DIST. PREC.: 20,00
 DIST. SUCC.: 19,65

SCALA 1:200

QT. RIF. 235,000

QUOTE TERRENO	250,00	13,08	248,99	6,44	249,11	8,08	249,54	249,31	249,35	249,54	249,54	6,10	249,30	249,30	3,37	249,18	248,85
	249,85																
DIST. PARZIALI TERRENO																	
QUOTE PROGETTO																	
DIST. PARZIALI PROGETTO																	
QUOTE PROGETTO INF.																	
DIST. PARZ. PROG. INF.																	



249,20	0,65
248,55	0,62
248,55	0,65
249,20	1,38
249,27	0,91
249,87	1,39
249,93	4,86
250,05	4,25
250,24	1,69
249,94	0,76
249,87	1,36
249,37	0,65
249,31	0,62
248,66	0,65
248,66	0,65
249,31	

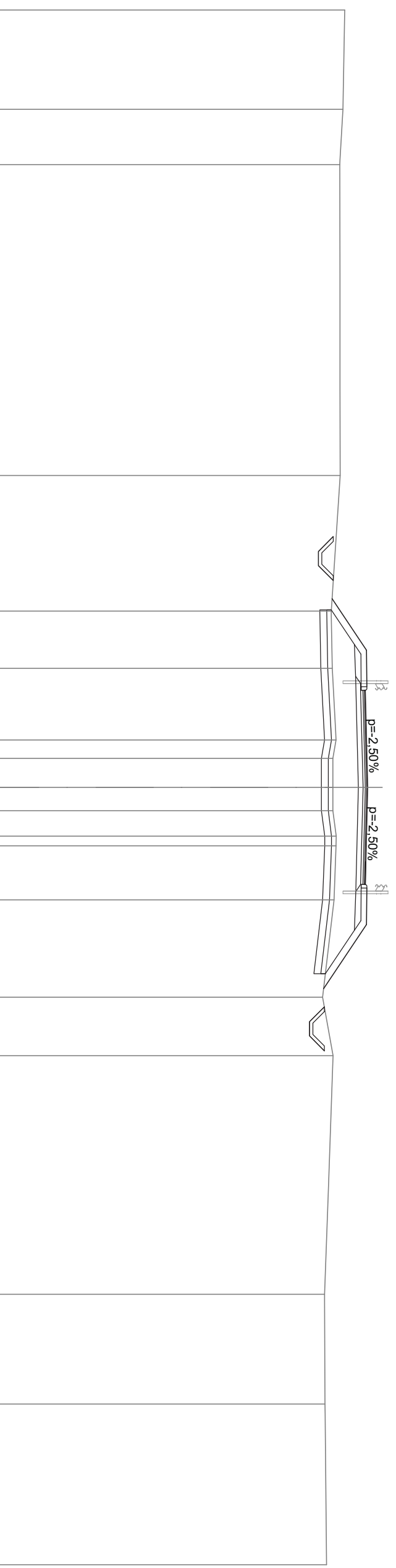
SCAVI E BONIFICHE	
STERRO	2.107 m ²
SCOTICO	13.965 m
BONIFICA	4.775 m ²
RILEVATI	
RIEMPIMENTO	0.761 m ²
RILEVATO	14.167 m ²
TERRENO VEGETALE	9.286 m
SOVRASTRUTTURA STRADALE	
STRATO DI USURA	8.500 m
STRATO DI BINDER	8.500 m
STRATO DI BASE	8.500 m
STRATO DI SOTTOFONDO TRATTATO	1.822 m ²
MANUFATTI	
CANALETTA	0.657 m ²
CORDOLO	0.072 m ²

SEZIONE N.: 6
 QT. PROGETTO: 251,218
 DIST. PROG.: 99,65
 DIST. PREC.: 19,65
 DIST. SUCC.: 20,35

SCALA 1:200

QT. RIF. 235,000

QUOTE TERRENO	250,14	250,00		250,02	5,93	249,67	249,63	249,68	249,84	249,70	249,70	249,70	249,84	249,84	249,75	249,25	249,71	249,34	249,36	
DIST. PARZIALI TERRENO	2,42		13,60		2,50	3,14	0,80	1,27	1,02	1,12	2,36	4,26	2,56		4,81					
QUOTE PROGETTO					251,17	251,19	252,61	251,22	251,14	251,07	251,19	249,30								
DIST. PARZIALI PROGETTO					2,26	1,60	4,25	3,25	1,00	1,60	2,81									
QUOTE PROGETTO INF.					249,63	250,64	250,70	250,82	250,91	250,70	250,64	249,37	249,33	248,68	248,68	249,33				
DIST. PARZ. PROG. INF.					1,28	1,39			0,65	0,62	0,65	1,45	0,65	0,62	0,65					

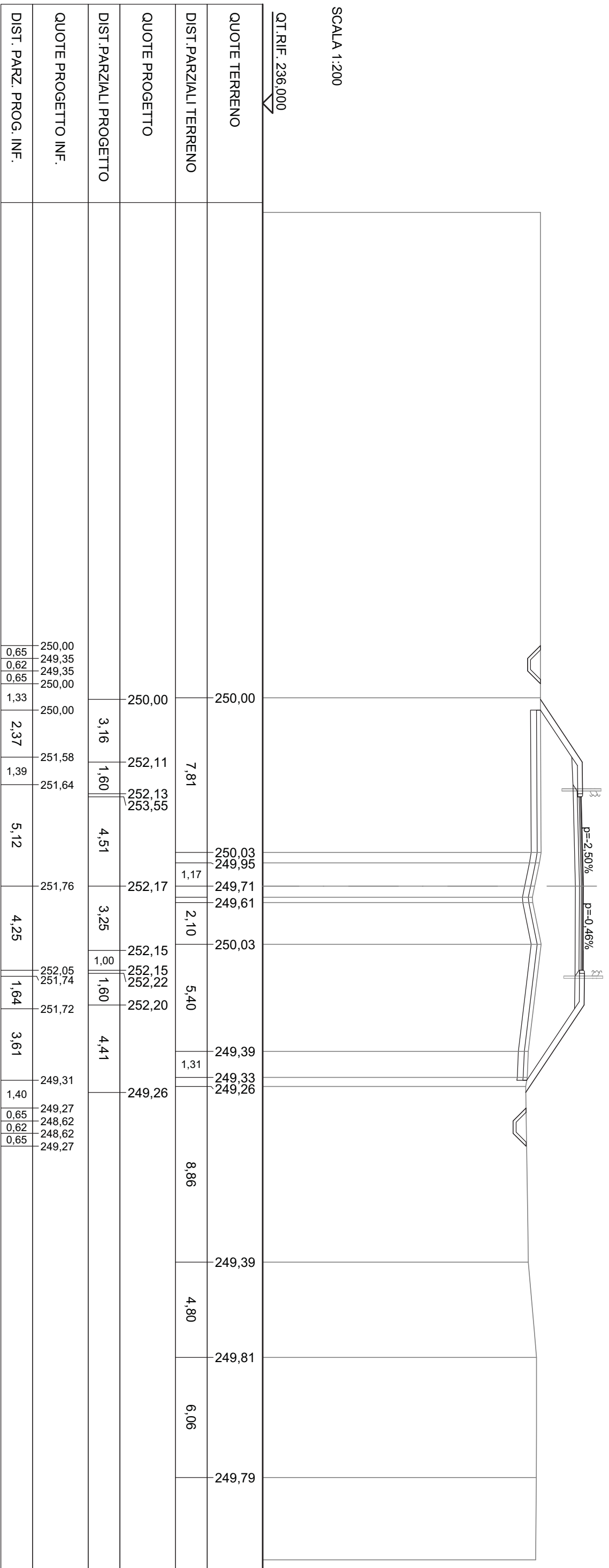


SCAVI E BONIFICHE	
STERRO	1.685 m ²
SCOTICO	18.806 m ²
BONIFICA	5.604 m ²
RILEVATI	
RIEMPIMENTO	0.723 m ²
TERRENO VEGETALE	28.756 m ²
TERRENO STRADALE	12.307 m ²
SOVRASTRUTTURA STRADALE	
STRATO DI USURA	8.758 m
STRATO DI BINDER	8.758 m
STRATO DI BASE	8.758 m
STRATO DI SOTTOFONDO TRATTATO	1.873 m ²
MANUFATTI	
CANALETTA	0.657 m ²
CORDOLO	0.072 m ²

SEZIONE N.: 7
 QT. PROGETTO: 252,166
 DIST. PROG.: 120,00
 DIST. PREC.: 20,35
 DIST. SUCC.: 20,00

SCALA 1:200

QT. RIF. 236.000



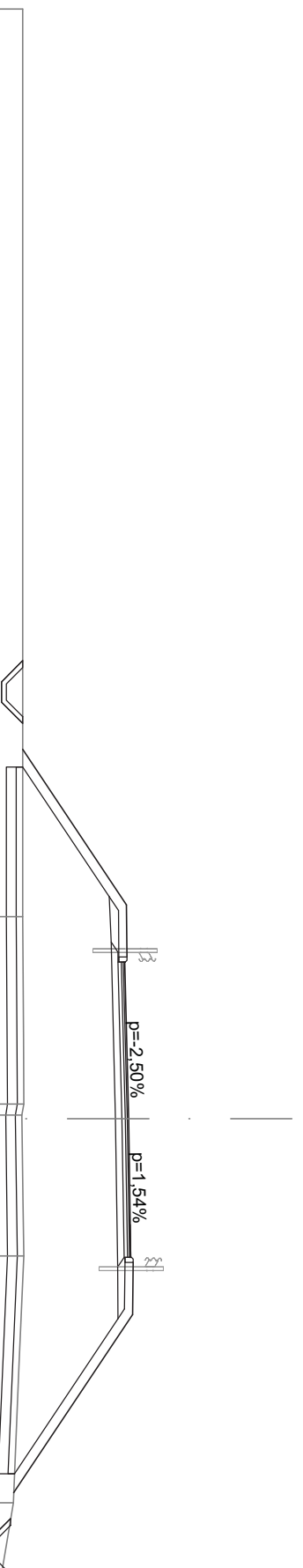
SCAVI E BONIFICHE	
STERRO	1.395 m ²
SCOTICO	21.669 m
BONIFICA	6.498 m ²
RILEVATI	
RIEMPIMENTO	0.688 m ²
RILEVATO	48.685 m ²
TERRENO VEGETALE	15.491 m
SOVRASTRUTTURA STRADALE	
STRATO DI USURA	9.052 m
STRATO DI BINDER	9.052 m
STRATO DI BASE	9.052 m
STRATO DI SOTTOFONDO TRATTATO	1.931 m ²
MANUFATTI	
CANALETTA	0.657 m ²
CORDOLO	0.072 m ²

SEZIONE N.: 8
 QT. PROGETTO: 253,241
 DIST. PROG.: 140,00
 DIST. PREC.: 20,00
 DIST. SUCC.: 20,00

QT. RIF. 237.000

SCALA 1:200

QUOTE TERRENO										
DIST. PARZIALI TERRENO										
QUOTE PROGETTO										
DIST. PARZIALI PROGETTO	4,77	1,60	4,80	3,25	1,00	1,60	5,46			
QUOTE PROGETTO INF.	250,00	252,65	252,71	252,84	253,21	252,91	249,75	249,63	248,98	249,63
DIST. PARZ. PROG. INF.	0,65	0,62	0,65	1,33	3,97	1,39	5,41	4,25	1,59	4,75
	250,00	249,35	249,35	250,00	250,00	252,92	249,75	249,63	248,98	249,63
	250,00	252,65	252,71	252,84	253,21	252,91	249,75	249,63	248,98	249,63
	250,00	253,18	253,20	253,24	253,29	253,36	249,72	249,71	249,27	249,47
	250,03	253,24	253,27	253,29	253,38	253,36	249,72	249,71	249,27	249,47
	250,03	249,98	250,03	250,03	250,03	250,03	249,71	249,27	249,27	249,47
	5,74	4,21	7,56	2,68	13,15					

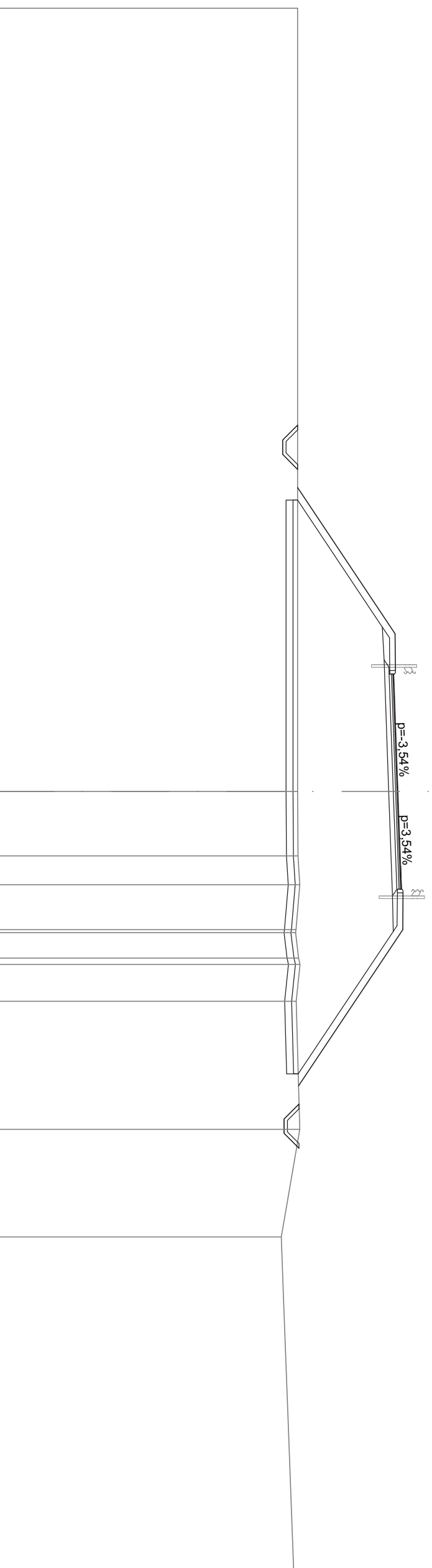


SCAVIE BONIFICHE	
STERRO	1.646 m ²
SCOTICO	24.942 m
BONIFICA	7.472 m ²
RILEVATI	
RIEMPIMENTO	0.676 m ²
RILEVATO	74.918 m ²
TERRENO VEGETALE	18.972 m
SOVRASTRUTTURA STRADALE	
STRATO DI USURA	9.345 m
STRATO DI BINDER	9.345 m
STRATO DI BASE	9.345 m
STRATO DI SOTTOFONDO TRATTATO	1.989 m ²
MANUFATTI	
CANALETTA	0.657 m ²
CORDOLO	0.072 m ²

SEZIONE N.: 9
 QT. PROGETTO: 254,353
 DIST. PROG.: 160,00
 DIST. PREC.: 20,00
 DIST. SUCC.: 14,65

SCALA 1:200

QT. RIF. 237,000



QUOTE TERRENO																			
DIST. PARZIALI TERRENO																			
QUOTE PROGETTO																			
DIST. PARZIALI PROGETTO																			
QUOTE PROGETTO INF.																			
DIST. PARZ. PROG. INF.																			

250,00	0,65	250,00	1,33	250,00	5,52	253,68	1,42	253,75	5,71	253,95	4,25	254,30	1,54	254,15	6,18	250,03	1,31	250,06	0,65	249,41	0,62	249,41	0,65	250,06
250,00		250,00		250,00		253,68		253,75		253,95		254,30		254,15		250,03		250,06		249,41		249,41		250,06

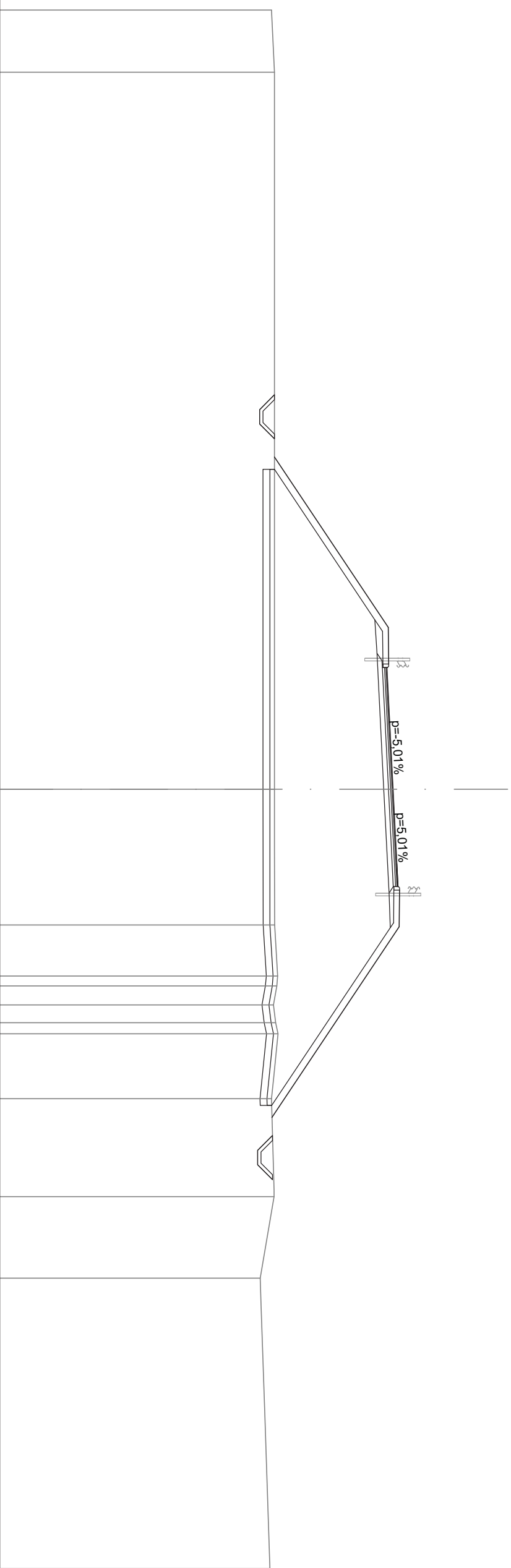
SCAVIE BONIFICHE	
STERRO	1.707 m ²
SCOTICO	27.804 m
BONIFICA	8.326 m ²
RILEVATI	
RIEMPIMENTO	0.683 m ²
TERRENO VEGETALE	96.734 m ²
SOVRASTRUTTURA STRADALE	22.137 m
STRATO DI USURA	9.560 m
STRATO DI BINDER	9.560 m
STRATO DI BASE	9.560 m
STRATO DI SOTTOFONDO TRATTATO	2.032 m ²
MANUFATTI	
CANALETTA	0.657 m ²
CORDOLO	0.072 m ²

SEZIONE N.: 10
 QT. PROGETTO: 255,168
 DIST. PROG.: 174,65
 DIST. PREC.: 14,65
 DIST. SUCC.: 5,35

SCALA 1:200

QT. RIF. 238,000

QUOTE TERRENO	250,00																															
DIST. PARZIALI TERRENO		31,28																														
QUOTE PROGETTO		250,00																														
DIST. PARZIALI PROGETTO			7,44																													
QUOTE PROGETTO INF.				250,00																												
DIST. PARZ. PROG. INF.					0,65	249,35	0,62	249,35	0,65	250,00	1,33	250,00	6,56	254,38	1,46	254,47	5,93	254,77	4,25	255,28	1,51	255,05	7,76	249,88	1,31	249,91	0,65	249,26	0,62	249,26	0,65	249,91



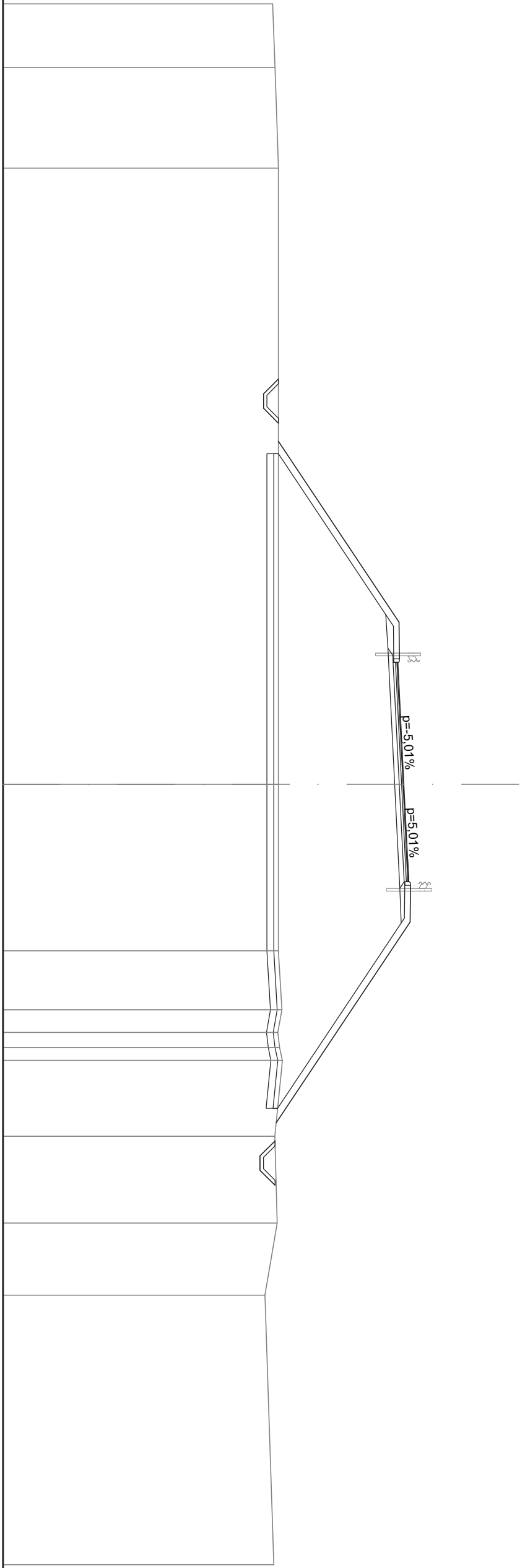
SCAVI E BONIFICHE	
STERRO	1.706 m ²
SCOTICO	28.362 m
BONIFICA	8.554 m ²
RILEVATI	
RIEMPIMENTO	0.683 m ²
RILEVATO	104.910 m ²
TERRENO VEGETALE	23.193 m
SOVRASTRUTTURA STRADALE	
STRATO DI USURA	9.560 m
STRATO DI BINDER	9.560 m
STRATO DI BASE	9.560 m
STRATO DI SOTTOFONDO TRATTATO	2.032 m ²
MANUFATTI	
CANALETTA	0.657 m ²
CORDOLO	0.072 m ²

SEZIONE N.: 11
 QT. PROGETTO: 255,465
 DIST. PROG.: 180,00
 DIST. PREC.: 5,35
 DIST. SUCC.: 20,00

SCALA 1:200

QT. RIF. 238,000

QUOTE TERRENO			249,85	250,00			250,00			250,00			250,00			250,00			250,00			250,00			250,00			250,00			250,00			250,00			250,00		
DIST. PARZIALI TERRENO		4,39				26,84																																	
QUOTE PROGETTO	250,00																																						
DIST. PARZIALI PROGETTO			7,88													1,60	5,31	3,25	1,00		1,60	8,75	2,57	0,98	0,95	0,57	3,30	3,78	3,14										
QUOTE PROGETTO INF.			254,68													254,77	255,06	255,48	255,29	255,35	249,96	249,85	249,20	249,20	249,85														
DIST. PARZ. PROG. INF.			1,46													5,93	4,25	1,51	8,07	1,43	0,65	0,62	0,65																



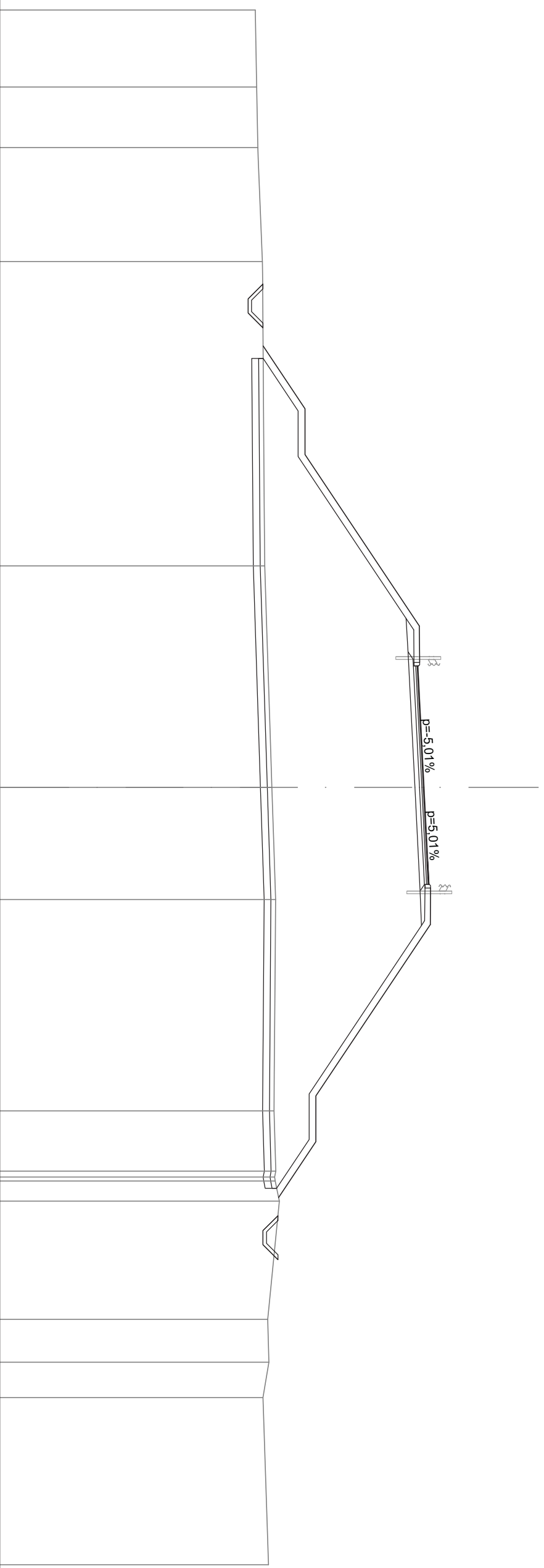
SCAVI E BONIFICHE	
STERRO	1.477 m ²
SCOTICO	36.310 m
BONIFICA	10.887 m ²
RILEVATI	
RIEMPIMENTO	0.683 m ²
TERRENO VEGETALE	149.447 m ²
SOVRASTRUTTURA STRADALE	31.466 m
STRATO DI USURA	9.560 m
STRATO DI BINDER	9.560 m
STRATO DI BASE	9.560 m
STRATO DI SOTTOFONDO TRATTATO	2.032 m ²
MANUFATTI	
CANALETTA	0.657 m ²
CORDOLO	0.072 m ²

SEZIONE N.: 12
 QT. PROGETTO: 256,577
 DIST. PROG.: 200,00
 DIST. PREC.: 20,00
 DIST. SUCC.: 19,85

SCALA 1:200

QT. RIF. 238,000

QUOTE TERRENO	249,26	249,30	249,51	249,54	251,07	251,07	249,61	255,79	255,88	249,92	250,08	250,02	250,09	250,06	250,25	249,74	249,79	249,53				
	2,65	4,98	13,31	2,75	2,00	7,50	1,60	5,31	3,25	4,91	1,60	7,50	2,00	2,45	5,17	1,88	1,54					
DIST. PARZIALI TERRENO																						
QUOTE PROGETTO				249,54	251,37	251,37	249,92	256,37	256,39	256,58	256,74	251,85	250,22	250,22	249,74	249,79	249,53					
DIST. PARZIALI PROGETTO				2,75	2,00	7,50	1,60	5,31	3,25	4,91	1,60	7,50	2,00	2,45	5,17	1,88	1,54					
QUOTE PROGETTO INF.				249,53	248,88	248,88	249,53	249,54	251,07	251,07	255,79	255,88	256,59	256,40	256,46	251,55	251,55	250,13	250,19	249,54	249,54	250,19
DIST. PARZ. PROG. INF.				0,65	0,62	0,65	1,34	2,29	2,00	7,07	1,46	5,93	4,25	1,51	7,36	2,00	2,13	1,20	0,65	0,62	0,65	



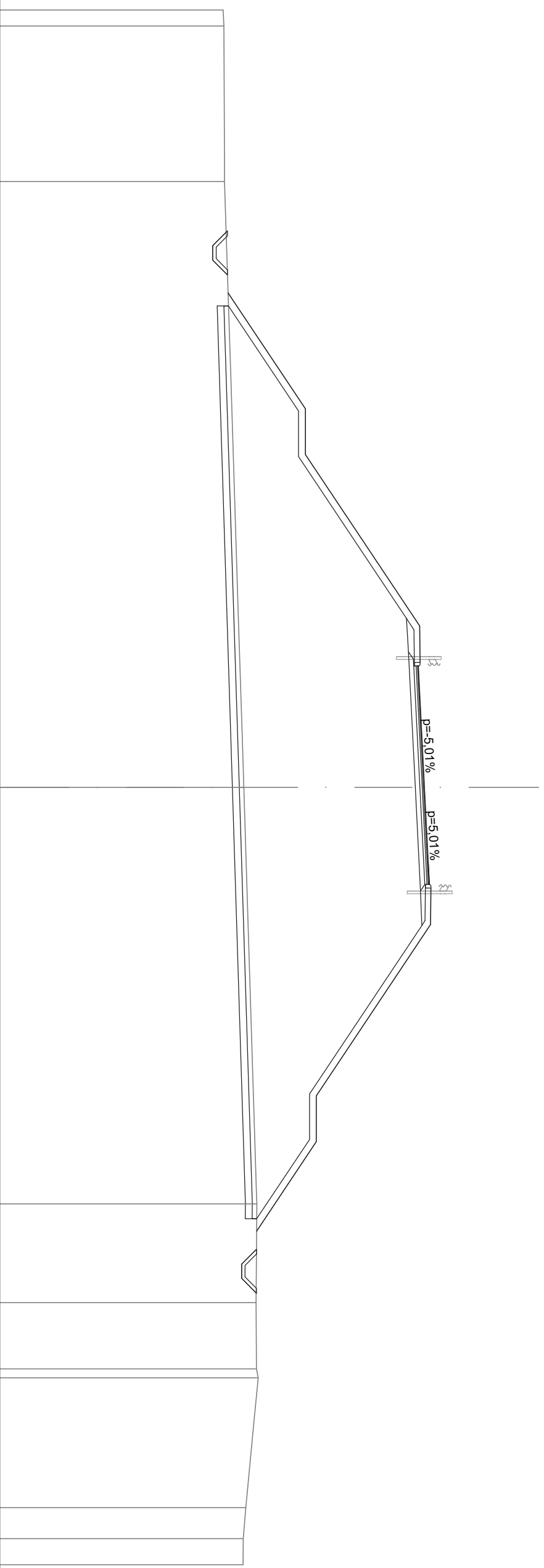
SCAVIE BONIFICHE	
STERRO	1.587 m ²
SCOTICO	39.938 m
BONIFICA	11.976 m ²
RILEVATI	
RIEMPIMENTO	0.683 m ²
RILEVATO	195.031 m ²
TERRENO VEGETALE	36.016 m
SOVRASTRUTTURA STRADALE	
STRATO DI USURA	9.560 m
STRATO DI BINDER	9.560 m
STRATO DI BASE	9.560 m
STRATO DI SOTTOFONDO TRATTATO	2.032 m ²
MANUFATTI	
CANALETTA	0.657 m ²
CORDOLO	0.072 m ²

SEZIONE N.: 13
 QT. PROGETTO: 257,594
 DIST. PROG.: 219,85
 DIST. PREC.: 19,85
 DIST. SUCC.: 20,15

SCALA 1:200

QT. RIF. 239,000

QUOTE TERRENO	248,82	248,85	249,01	252,39	252,39	256,80	256,90	257,19	257,26	250,26	250,23	250,25	250,32	249,78	249,67												
DIST. PARZIALI TERRENO	6,80	26,49	18,21	4,32	2,89	5,68	1,36	248,98	248,33	248,33	248,98	1,36	4,59	2,00	7,07	1,46	5,93	4,25	1,51	7,36	2,00	3,46	1,34	0,65	0,62	0,65	250,25
QUOTE PROGETTO	249,01	252,39	252,39	257,39	257,40	257,29	257,59	257,76	257,77	257,88	257,86	252,86	252,86	250,25	250,25	250,32	249,78	249,67									
DIST. PARZIALI PROGETTO	5,07	2,00	7,50	1,60	5,31	3,25	1,00	1,60	7,50	2,00	3,91	4,32	2,89	5,68	1,36	249,01	249,01										
QUOTE PROGETTO INF.	249,03	252,09	252,09	256,80	256,90	257,19	257,26	257,42	257,48	252,56	252,56	250,26	250,25	249,60	249,60	250,25	249,78	249,67									
DIST. PARZ. PROG. INF.	1,36	2,00	7,07	1,46	5,93	4,25	1,51	7,36	2,00	3,46	1,34	0,65	0,62	0,65	249,03	249,03											

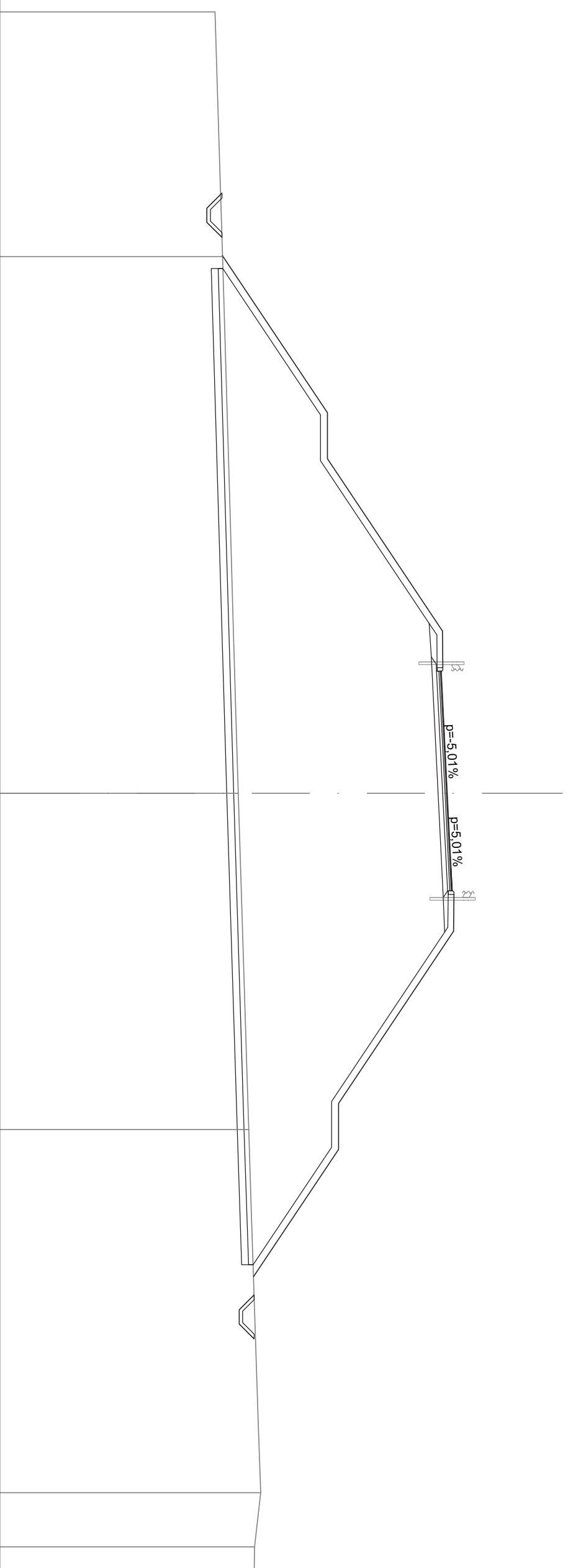


SCAVI E BONIFICHE	
STERRO	1.662 m ²
SCOTICO	43.368 m
BONIFICA	13.005 m ²
RILEVATI	
RIEMPIMENTO	0.683 m ²
RILEVATO	243.751 m ²
TERRENO VEGETALE	40.099 m
SOVRASTRUTTURA STRADALE	
STRATO DI USURA	9.560 m
STRATO DI BINDER	9.560 m
STRATO DI BASE	9.560 m
STRATO DI SOTTOFONDO TRATTATO	2.032 m ²
MANUFATTI	
CANALETTA	0.657 m ²
CORDOLO	0.072 m ²

SEZIONE N.: 14
 QT. PROGETTO: 258,468
 DIST. PROG.: 240,00
 DIST. PREC.: 20,15
 DIST. SUCC.: 20,00

SCALA 1:200

QT. RIF. 239,000



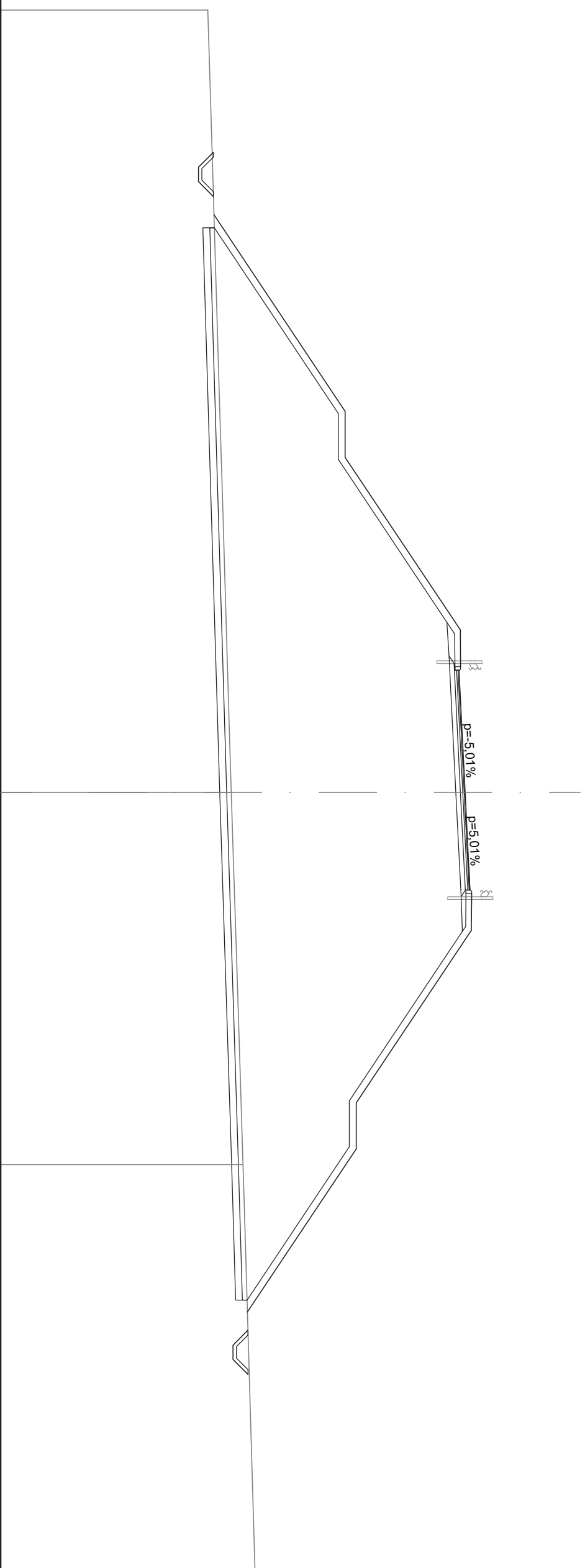
QUOTE TERRENO	248,70	248,70	249,38	249,84	250,36	250,09
DIST. PARZIALI TERRENO		23,35		14,63		15,80
QUOTE PROGETTO	248,70	253,26	258,26	258,47	253,74	250,05
DIST. PARZIALI PROGETTO	6,84	2,00	1,60	3,25	2,00	5,53
QUOTE PROGETTO INF.	248,67	248,02	248,02	248,67	248,71	252,96
DIST. PARZ. PROG. INF.	0,65	0,62	0,65	1,36	6,37	2,00
	248,67	248,71	252,96	252,96	257,68	257,77
					1,46	258,28
					5,93	258,16
					4,25	258,63
					1,51	258,64
					7,36	258,76
					2,00	258,74
					5,11	258,74
					1,31	250,03
					0,65	250,07
					0,62	249,42
					0,65	249,42
						250,07

SCAVI E BONIFICHE	
STERRO	1.657 m ²
SCOTICO	46.624 m
BONIFICA	13.981 m ²
RILEVATI	
RIEMPIMENTO	0.683 m ²
RILEVATO	292.058 m ²
TERRENO VEGETALE	44.013 m
SOVRASTRUTTURA STRADALE	
STRATO DI USURA	9.560 m
STRATO DI BINDER	9.560 m
STRATO DI BASE	9.560 m
STRATO DI SOTTOFONDO TRATTATO	2.032 m ²
MANUFATTI	
CANALETTA	0.657 m ²
CORDOLO	0.072 m ²

SEZIONE N.: 15
 QT. PROGETTO: 259,179
 DIST. PROG.: 260,00
 DIST. PREC.: 20,00
 DIST. SUCC.: 5,05

SCALA 1:200

QT. RIF. 239,000



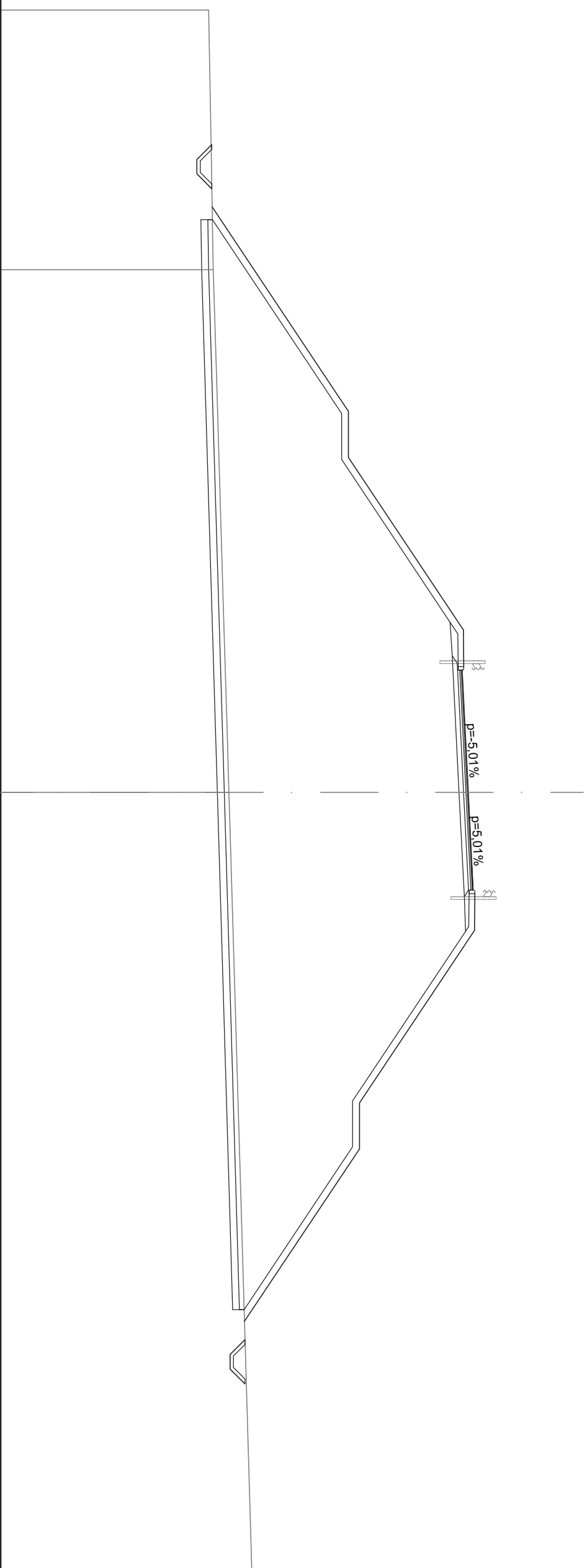
QUOTE TERRENO													249,02													249,53
DIST. PARZIALI TERRENO													16,17													
QUOTE PROGETTO	248,27												253,97	253,97	258,97	258,99	258,87	259,18	259,34	259,35	259,47	259,45	254,45	254,45	249,72	
DIST. PARZIALI PROGETTO	8,55	2,00	7,50	1,60	5,31	3,25	1,00	1,60	7,50	2,00	7,09															
QUOTE PROGETTO INF.	248,25	247,60	247,60	248,25	248,29	253,67	253,67	258,39	258,48	258,78	259,29	259,01	259,06	254,15	254,15	249,71	249,75	249,10	249,10	249,75						
DIST. PARZ. PROG. INF.	0,65	0,62	0,65	1,36	8,07	2,00	7,07	1,46	5,93	4,25	1,51	7,36	2,00	6,66	1,31	0,65	0,62	0,65								

SCAVI E BONIFICHE	
STERRO	1.679 m ²
SCOTICO	47.382 m
BONIFICA	14.209 m ²
RILEVATI	
RIEMPIMENTO	0.683 m ²
TERRENO VEGETALE	304.195 m ²
SOVRASTRUTTURA STRADALE	44.915 m
STRATO DI USURA	9.560 m
STRATO DI BINDER	9.560 m
STRATO DI BASE	9.560 m
STRATO DI SOTTOFONDO TRATTATO	2.032 m ²
MANUFATTI	
CANALETTA	0.657 m ²
CORDOLO	0.072 m ²

SEZIONE N.: 16
 QT. PROGETTO: 259,333
 DIST. PROG.: 265,05
 DIST. PREC.: 5,05
 DIST. SUCC.: 14,95

SCALA 1:200

QT. RIF. 239,000



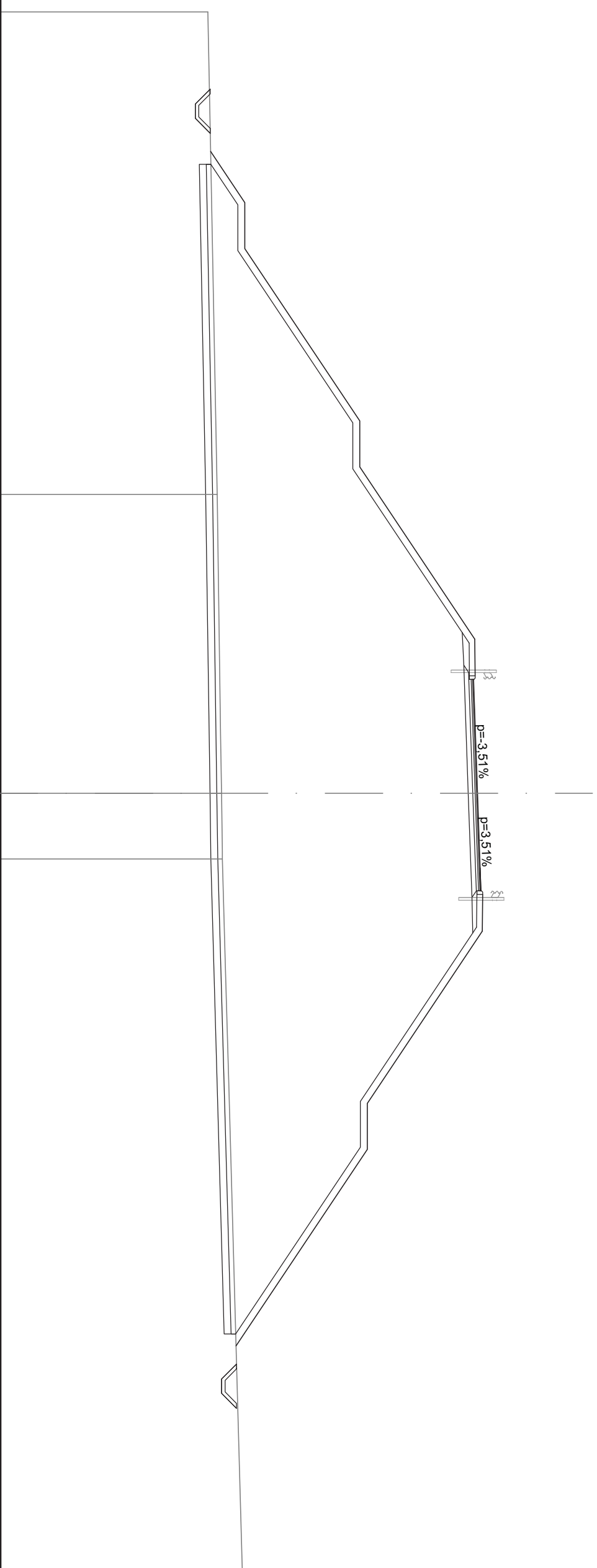
QUOTE TERRENO	248,25		248,93	
DIST. PARZIALI TERRENO	22,71			
QUOTE PROGETTO	248,20	254,13	259,13	249,60
DIST. PARZIALI PROGETTO	8,88	2,00	1,60	7,50
QUOTE PROGETTO INF.	248,21	253,83	258,64	249,63
DIST. PARZ. PROG. INF.	8,42	2,00	1,46	7,07
				1,31
				0,65
				0,62
				0,65

SCAVI E BONIFICHE	
STERRO	1.673 m ²
SCOTICO	50.909 m
BONIFICA	15.269 m ²
RILEVATI	
RIEMPIMENTO	0.676 m ²
RILEVATO	334.945 m ²
TERRENO VEGETALE	49.185 m
SOVRASTRUTTURA STRADALE	
STRATO DI USURA	9.208 m
STRATO DI BINDER	9.208 m
STRATO DI BASE	9.208 m
STRATO DI SOTTOFONDO TRATTATO	1.962 m ²
MANUFATTI	
CANALETTA	0.657 m ²
CORDOLO	0.072 m ²

SEZIONE N.: 17
 QT. PROGETTO: 259,732
 DIST. PROG.: 280,00
 DIST. PREC.: 14,95
 DIST. SUCC.: 20,00

SCALA 1:200

QT. RIF. 239,000



QUOTE TERRENO	248,42																				
DIST. PARZIALI TERRENO	13,00																				
QUOTE PROGETTO	248,13																				
DIST. PARZIALI PROGETTO	2,23	2,00	7,50	2,00	7,50	2,00	7,12	1,60	4,96	3,25	1,00	7,50	2,00	8,55	249,24						
QUOTE PROGETTO INF.	248,12	247,47	247,47	248,12	248,14	249,32	249,32	254,32	254,32	259,07	259,14	259,33	259,68	259,49	259,53	249,22					
DIST. PARZ. PROG. INF.	0,65	0,62	0,62	0,65	1,35	1,76	2,00	7,50	2,00	7,12	1,42	5,57	4,25	1,54	7,33	2,00	8,12	1,31	0,65	0,62	0,65

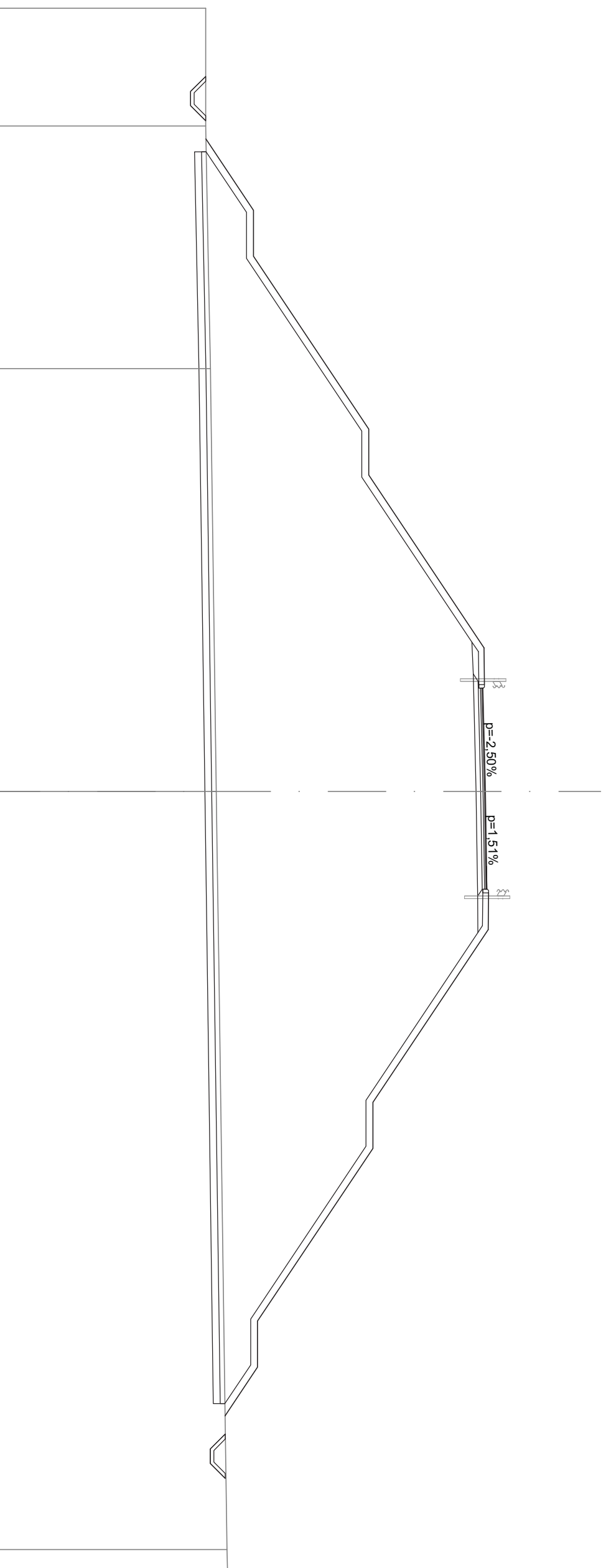
SCAVI E BONIFICHE	
STERRO	1.682 m ²
SCOTICO	54.347 m
BONIFICA	16.302 m ²
RILEVATI	
RIEMPIMENTO	0.689 m ²
RILEVATO	361.962 m ²
TERRENO VEGETALE	53.501 m
SOVRASTRUTTURA STRADALE	
STRATO DI USURA	8.736 m
STRATO DI BINDER	8.736 m
STRATO DI BASE	8.736 m
STRATO DI SOTTOFONDO TRATTATO	1.868 m ²
MANUFATTI	
CANALETTA	0.657 m ²
CORDOLO	0.072 m ²

SEZIONE N.: 18
 QT. PROGETTO: 260,129
 DIST. PROG.: 300,00
 DIST. PREC.: 20,00
 DIST. SUCC.: 19,52

SCALA 1:200

QT. RIF. 239,000

QUOTE TERRENO	248,00			248,21			248,46			248,92							
DIST. PARZIALI TERRENO	10,54			18,35			32,91										
QUOTE PROGETTO	248,01			250,07			255,07			260,07							
DIST. PARZIALI PROGETTO	3,09	2,00	7,50	2,00	7,50	1,60	4,49	3,25	1,00	1,60	7,50	2,00	7,50	2,00	2,11	248,84	
QUOTE PROGETTO INF.	248,00	247,35	247,35	248,00	248,02	249,77	249,77	254,77	254,77	259,55	259,60	259,73	259,99	259,80	259,80	254,95	254,95
DIST. PARZ. PROG. INF.	0,65	0,62	0,65	1,35	2,63	2,00	7,50	2,00	7,15	1,39	5,10	4,25	1,59	7,27	2,00	7,50	2,00
	0,65	0,62	0,65	1,35	2,63	2,00	7,50	2,00	7,15	1,39	5,10	4,25	1,59	7,27	2,00	7,50	2,00

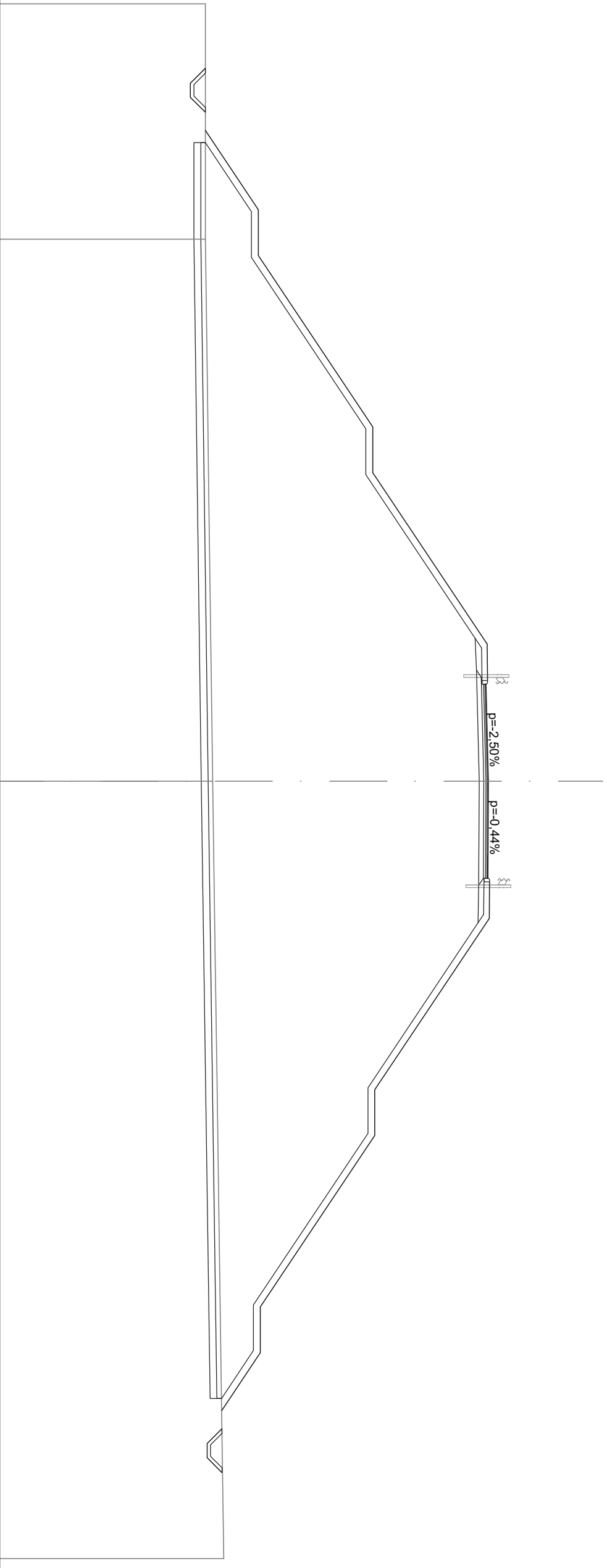


SCAVI E BONIFICHE	
STERRO	1.683 m ²
SCOTICO	54.924 m
BONIFICA	16.476 m ²
RILEVATI	
RIEMPIMENTO	0.723 m ²
RILEVATO	377.226 m ²
TERRENO VEGETALE	54.461 m
SOVRASTRUTTURA STRADALE	
STRATO DI USURA	8.500 m
STRATO DI BINDER	8.500 m
STRATO DI BASE	8.500 m
STRATO DI SOTTOFONDO TRATTATO	1.821 m ²
MANUFATTI	
CANALETTA	0.657 m ²
CORDOLO	0.072 m ²

SEZIONE N.: 19
 QT. PROGETTO: 260,364
 DIST. PROG.: 319,52
 DIST. PREC.: 19,52
 DIST. SUCC.: 0,01

SCALA 1:200

QT. RIF. 239,000



QUOTE TERRENO	248,00															
DIST. PARZIALI TERRENO	23,71															
QUOTE PROGETTO	248,00															
DIST. PARZIALI PROGETTO	3,47	2,00	7,50	2,00	7,50	1,60	4,25	3,25	1,00	1,60	7,50	2,00	7,50	2,00	2,53	
QUOTE PROGETTO INF.	248,00	250,02	255,02	255,02	260,32	260,33	260,36	260,35	260,15	260,31	255,10	255,10	250,10	250,10	248,71	
DIST. PARZ. PROG. INF.	0,65	0,62	0,65	1,33	1,39	4,86	4,25	1,64	7,22	2,00	7,50	2,00	2,09	1,32	0,65	
	247,35	247,35	248,00	248,00	259,79	259,84	259,96	259,94	259,92	255,10	255,10	250,10	250,10	248,73	248,08	
	0,62	0,65	1,33	1,33	1,39	4,86	4,25	1,64	7,22	2,00	7,50	2,00	2,09	1,32	0,65	

SOVRASTRUTTURA STRADALE
 STRATO DI USURA
 STRATO DI BINDER

8.500 m
 8.500 m

SEZIONE N.: 20
 QT. PROGETTO: 260,364
 DIST. PROG.: 319,53
 DIST. PREC.: 0,01
 DIST. SUCC.: 20,53

p=-2,50% p=-0,44%

SCALA 1:200

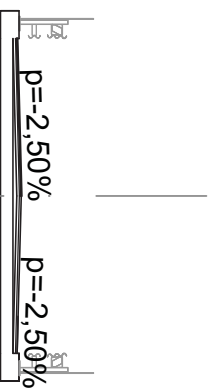
QT. RIF. 237,000

QUOTE TERRENO	248,00				
DIST. PARZIALI TERRENO		23,69			
QUOTE PROGETTO			260,26		
DIST. PARZIALI PROGETTO			4,25	260,36	4,25
QUOTE PROGETTO INF.					260,35
DIST. PARZ. PROG. INF.					

SOVRASTRUTTURA STRADALE
 STRATO DI USURA
 STRATO DI BINDER

8.500 m
 8.500 m

SEZIONE N.: 21
 QT. PROGETTO: 260,451
 DIST. PROG.: 340,05
 DIST. PREC.: 20,53
 DIST. SUCC.: 19,95



SCALA 1:200

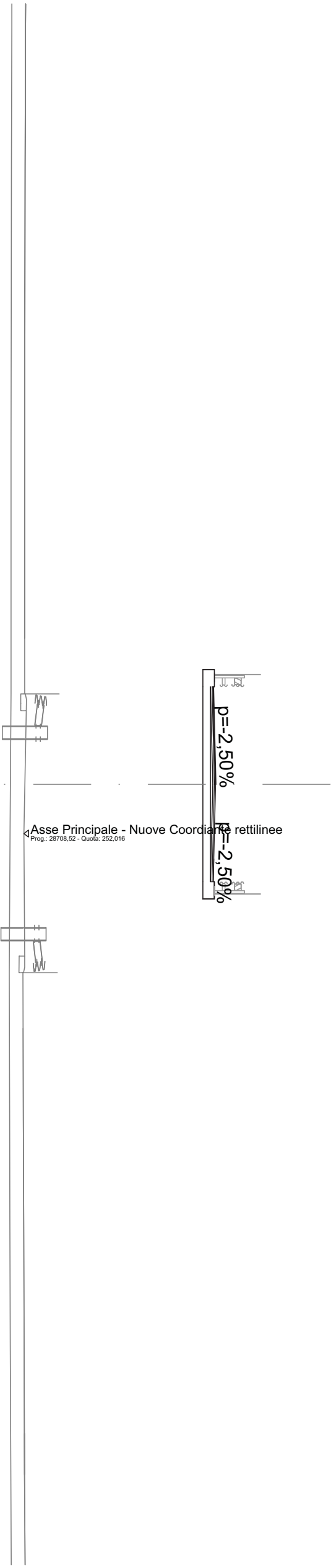
QT. RIF. 237,000

QUOTE TERRENO	248,00	248,20	248,37
DIST. PARZIALI TERRENO	11,10	12,62	
QUOTE PROGETTO		260,34	260,34
DIST. PARZIALI PROGETTO		4,25	4,25
QUOTE PROGETTO INF.		260,45	260,34
DIST. PARZ. PROG. INF.			

SOVRASTRUTTURA STRADALE
 STRATO DI USURA
 STRATO DI BINDER

8.500 m
 8.500 m

SEZIONE N.: 22
 QT. PROGETTO: 260,377
 DIST. PROG.: 360,00
 DIST. PREC.: 19,95
 DIST. SUCC.: 20,00



SCALA 1:200

QT. RIF. 237,000

QUOTE TERRENO	248,00					
DIST. PARZIALI TERRENO		22,95				
QUOTE PROGETTO			260,27			
DIST. PARZIALI PROGETTO			4,25	260,38	4,25	260,27
QUOTE PROGETTO INF.						
DIST. PARZ. PROG. INF.						
						17,60
						248,66

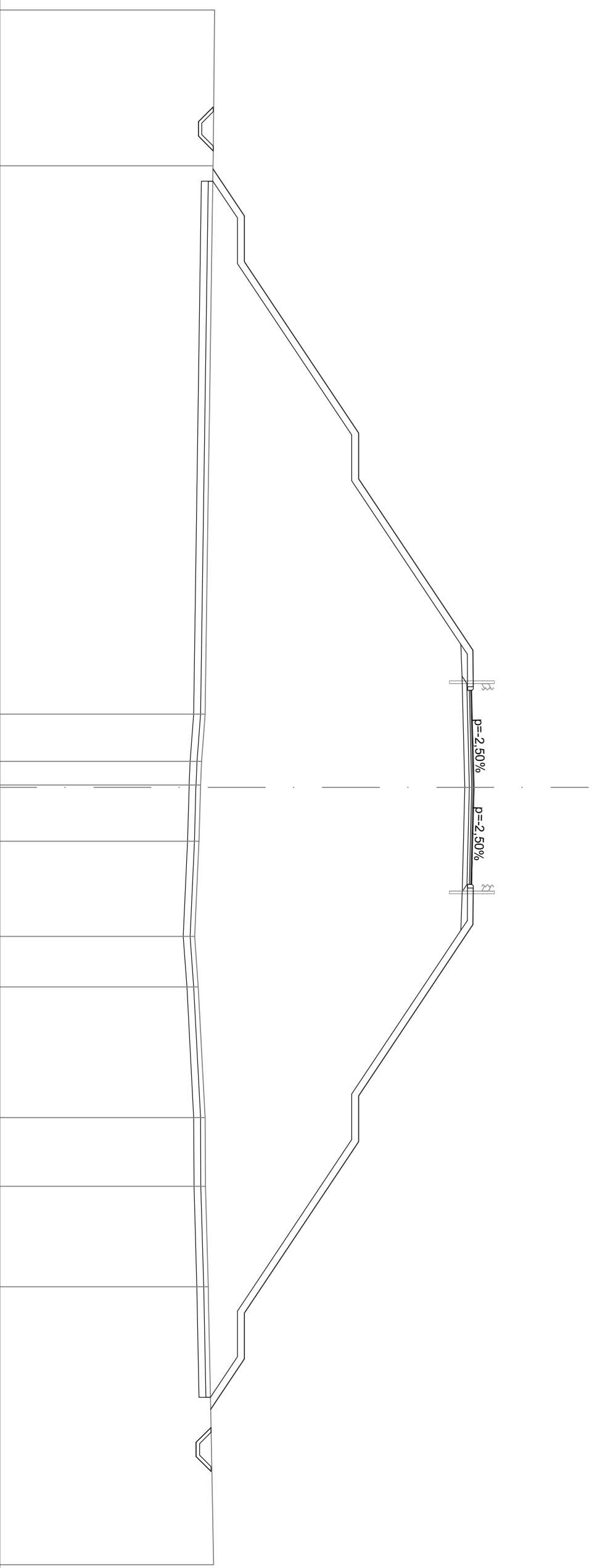
SCAVI E BONIFICHE	
STERRO	1.709 m ²
SCOTICO	53.224 m
BONIFICA	15.958 m ²
RILEVATI	
RIEMPIMENTO	0.761 m ²
RILEVATO	358.867 m ²
TERRENO VEGETALE	52.367 m
SOVRASTRUTTURA STRADALE	
STRATO DI USURA	8.500 m
STRATO DI BINDER	8.500 m
STRATO DI BASE	8.500 m
STRATO DI SOTTOFONDO TRATTATO	1.822 m ²
MANUFATTI	
CANALETTA	0.657 m ²
CORDOLO	0.072 m ²

SEZIONE N.: 25
 QT. PROGETTO: 259,767
 DIST. PROG.: 399,66
 DIST. PREC.: 0,01
 DIST. SUCC.: 20,34

SCALA 1:200

QT. RIF. 239,000

QUOTE TERRENO	DIST. PARZIALI TERRENO		QUOTE PROGETTO	DIST. PARZIALI PROGETTO		QUOTE PROGETTO INF.	DIST. PARZ. PROG. INF.	
248,35			248,35			248,36		
				2,05		247,71	0,62	
					2,00	247,71	0,65	
						248,36	0,65	
						248,34	1,32	
				7,50		249,42		1,61
					2,00	249,42		2,00
						249,42		
				7,50		254,42		7,50
					2,00	254,42		2,00
						254,42		
				7,50		254,42		7,15
						259,19		1,39
					1,60	259,25		
						259,72		4,86
				4,25		259,73		
						261,16		
					2,06	248,00		
						247,85		
					1,04	247,80		
						247,80		
					2,36	247,74		
						247,69		
					4,16	247,55		
						247,70		
					2,21	247,70		
						248,00		
					5,71	248,02		
						248,14		
						249,42		
					3,01	249,42		
						248,23		
					4,39	248,24		
						248,26		
						247,61		
						248,26		
						248,26		



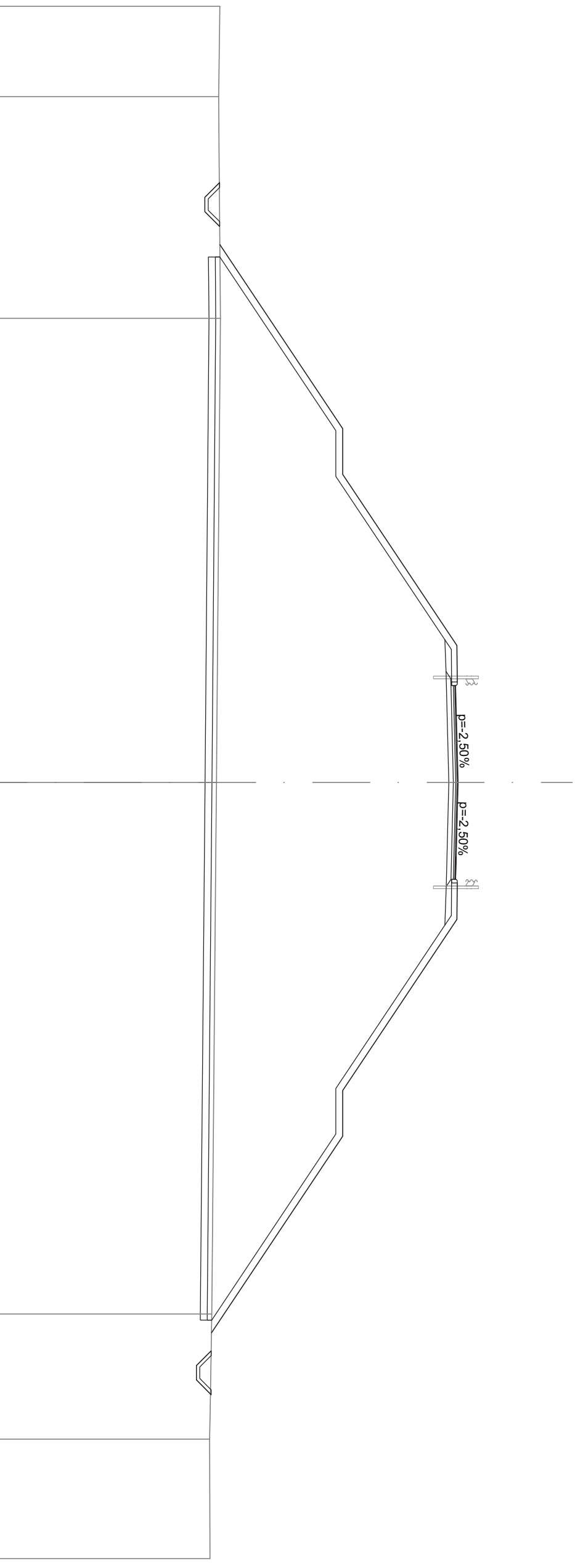
SCAVI E BONIFICHE	
STERRO	1.611 m ²
SCOTICO	46.570 m
BONIFICA	13.970 m ²
RILEVATI	
RIEMPIMENTO	0.761 m ²
TERRENO VEGETALE	297.141 m ²
SOVRASTRUTTURA STRADALE	45.268 m
STRATO DI USURA	8.500 m
STRATO DI BINDER	8.500 m
STRATO DI BASE	8.500 m
STRATO DI SOTTOFONDO TRATTATO	1.822 m ²
MANUFATTI	
CANALETTA	0.657 m ²
CORDOLO	0.072 m ²

SEZIONE N.: 26
 QT. PROGETTO: 259,214
 DIST. PROG.: 420,00
 DIST. PREC.: 20,34
 DIST. SUCC.: 17,04

SCALA 1:200

QT. RIF. 239,000

QUOTE TERRENO	248,73	248,81	248,64	248,44	248,34
DIST. PARZIALI TERRENO	9,71	20,33	23,28	5,49	
QUOTE PROGETTO	248,79	254,17	259,21	248,42	
DIST. PARZIALI PROGETTO	8,07	7,50	7,50	8,61	
QUOTE PROGETTO INF.	248,78 248,13 248,13 248,78	253,87 253,87	258,64 258,69	258,81 258,91 258,70	248,43 248,41 247,76 248,41
DIST. PARZ. PROG. INF.	0,65 0,62 0,65 1,34	7,61	1,39 4,86	4,25 1,69	1,34 0,65 0,62 0,65

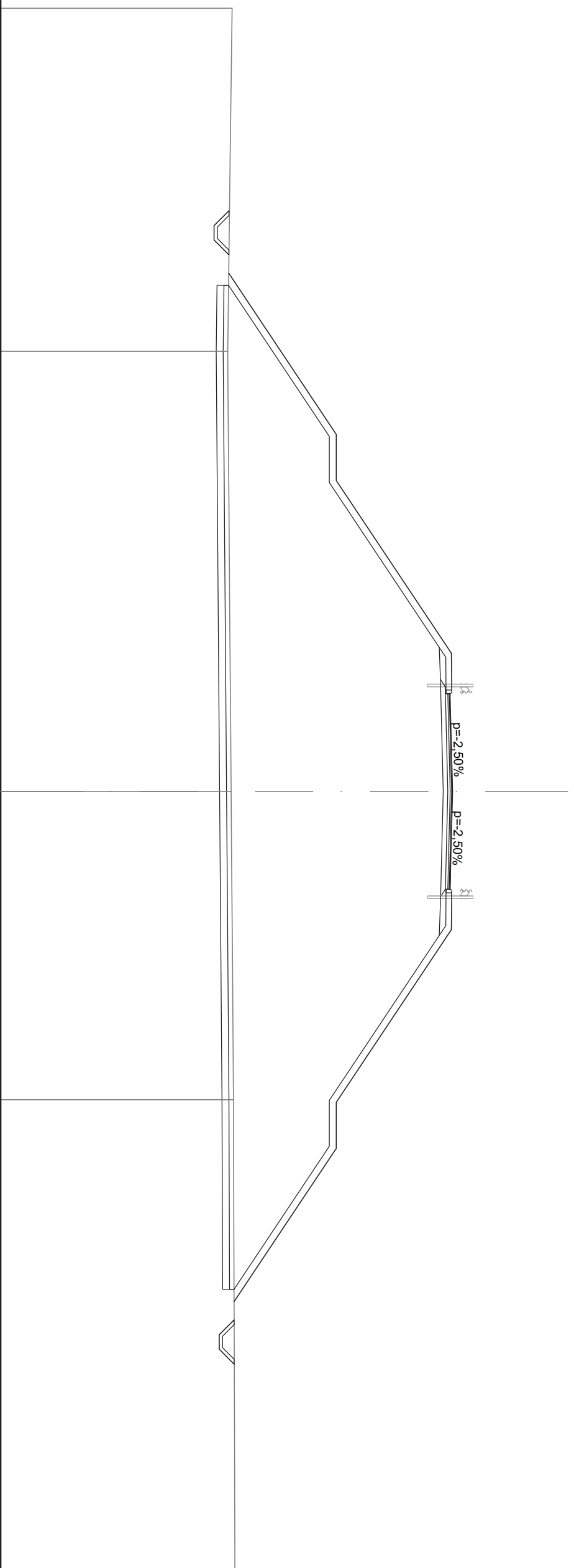


SCAVI E BONIFICHE	
STERRO	1.686 m ²
SCOTICO	43.578 m
BONIFICA	13.073 m ²
RILEVATI	
RIEMPIMENTO	0.761 m ²
RILEVATO	253.824 m ²
TERRENO VEGETALE	41.633 m
SOVRASTRUTTURA STRADALE	
STRATO DI USURA	8.500 m
STRATO DI BINDER	8.500 m
STRATO DI BASE	8.500 m
STRATO DI SOTTOFONDO TRATTATO	1.822 m ²
MANUFATTI	
CANALETTA	0.657 m ²
CORDOLO	0.072 m ²

SEZIONE N.: 27
 QT. PROGETTO: 258,626
 DIST. PROG.: 437,04
 DIST. PREC.: 17,04
 DIST. SUCC.: 22,96

SCALA 1:200

QT. RIF. 239,000



QUOTE TERRENO	248,86																	
DIST. PARZIALI TERRENO	19,10																	
QUOTE PROGETTO	248,91																	
DIST. PARZIALI PROGETTO	7,00	2,00	7,50	1,60	4,25	3,25	1,00	1,60	7,50	2,00	6,65	249,14						
QUOTE PROGETTO INF.	248,92	248,27	248,27	248,92	248,90	253,28	253,28	258,05	258,11	258,23	258,42	258,11	258,05	253,28	253,28	249,14		
DIST. PARZ. PROG. INF.	0,65	0,62	0,65	1,32	6,56	2,00	7,15	1,39	4,86	4,25	1,69	7,15	2,00	6,20	1,33	0,65	0,62	0,65

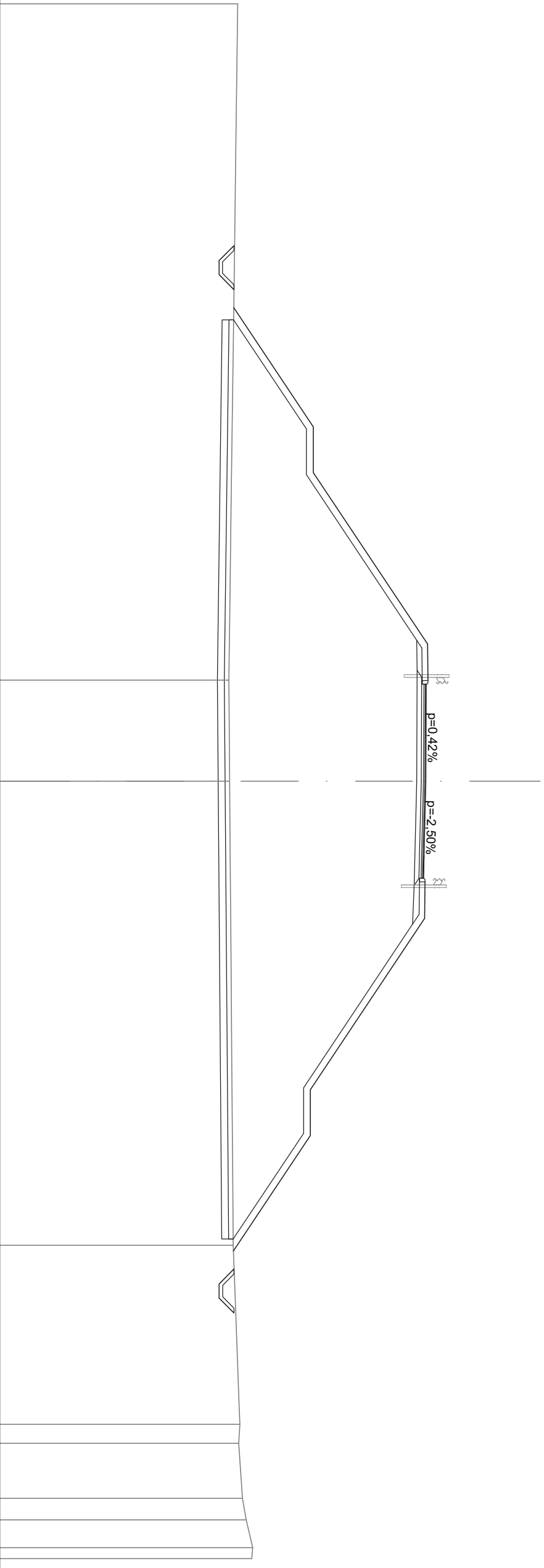
SCAVI E BONIFICHE	
STERRO	1.750 m ²
SCOTICO	40.202 m
BONIFICA	12.060 m ²
RILEVATI	
RIEMPIMENTO	0.708 m ²
RILEVATO	209.997 m ²
TERRENO VEGETALE	37.556 m
SOVRASTRUTTURA STRADALE	
STRATO DI USURA	8.500 m
STRATO DI BINDER	8.500 m
STRATO DI BASE	8.500 m
STRATO DI SOTTOFONDO TRATTATO	1.821 m ²
MANUFATTI	
CANALETTA	0.657 m ²
CORDOLO	0.072 m ²

SEZIONE N.: 28
 QT. PROGETTO: 257,654
 DIST. PROG.: 460,00
 DIST. PREC.: 22,96
 DIST. SUCC.: 20,00

SCALA 1:200

QT. RIF. 239,000

QUOTE TERRENO											249,04	249,07	249,23		249,52	249,47	249,64	249,79			
DIST. PARZIALI TERRENO											4,42	4,25	20,30		7,83	0,83	2,41	0,95			
QUOTE PROGETTO											257,73	257,65	249,24		249,23	249,27	248,62	248,62	249,27		
DIST. PARZIALI PROGETTO											1,60	3,25	7,50		7,50	1,60	1,60	1,69	7,15	2,00	4,62
QUOTE PROGETTO INF.											257,75	257,57	257,61		252,31	252,31	249,23	249,27	248,62	248,62	249,27
DIST. PARZ. PROG. INF.											4,25	1,00	7,50		7,50	1,60	1,60	1,69	7,15	2,00	4,62
											259,17	257,51	257,61		252,31	252,31	249,23	249,27	248,62	248,62	249,27
											257,73	257,65	249,24		249,23	249,27	248,62	248,62	249,27		
											257,75	257,57	257,61		252,31	252,31	249,23	249,27	248,62	248,62	249,27
											259,17	257,62	257,61		252,31	252,31	249,23	249,27	248,62	248,62	249,27
											257,73	257,65	249,24		249,23	249,27	248,62	248,62	249,27		
											257,75	257,57	257,61		252,31	252,31	249,23	249,27	248,62	248,62	249,27
											259,17	257,62	257,61		252,31	252,31	249,23	249,27	248,62	248,62	249,27
											257,73	257,65	249,24		249,23	249,27	248,62	248,62	249,27		
											257,75	257,57	257,61		252,31	252,31	249,23	249,27	248,62	248,62	249,27
											259,17	257,62	257,61		252,31	252,31	249,23	249,27	248,62	248,62	249,27
											257,73	257,65	249,24		249,23	249,27	248,62	248,62	249,27		
											257,75	257,57	257,61		252,31	252,31	249,23	249,27	248,62	248,62	249,27
											259,17	257,62	257,61		252,31	252,31	249,23	249,27	248,62	248,62	249,27



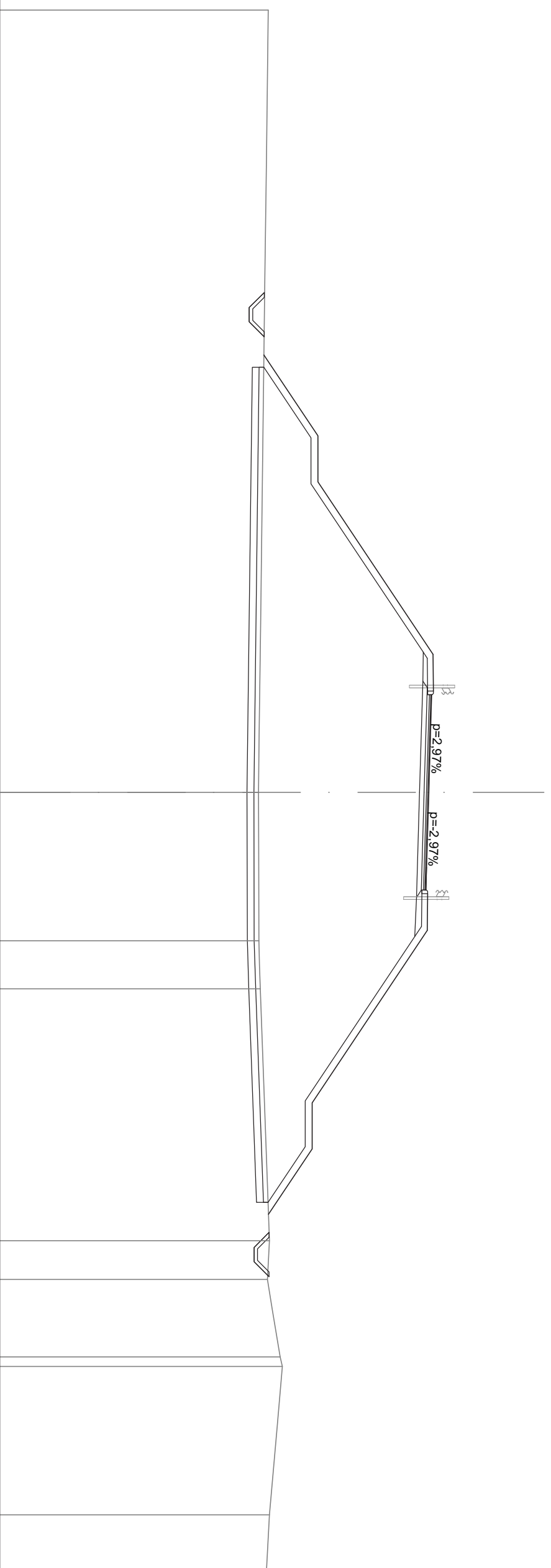
SCAVI E BONIFICHE	
STERRO	1.640 m ²
SCOTICO	36.309 m
BONIFICA	10.890 m ²
RILEVATI	
RIEMPIMENTO	0.674 m ²
TERRENO VEGETALE	163.232 m ²
SOVRASTRUTTURA STRADALE	32.857 m
STRATO DI USURA	8.500 m
STRATO DI BINDER	8.500 m
STRATO DI BASE	8.500 m
STRATO DI SOTTOFONDO TRATTATO	1.820 m ²
MANUFATTI	
CANALETTA	0.657 m ²
CORDOLO	0.072 m ²

SEZIONE N.: 29
 QT. PROGETTO: 256,650
 DIST. PROG.: 480,00
 DIST. PREC.: 20,00
 DIST. SUCC.: 7,04

SCALA 1:200

QT. RIF. 238.000

QUOTE TERRENO																				
DIST. PARZIALI TERRENO																				
QUOTE PROGETTO																				
DIST. PARZIALI PROGETTO	3,51	2,00	7,50	1,60	4,25	3,25	1,00	1,60	7,50	2,00	2,84									
QUOTE PROGETTO INF.	249,50	248,85	248,85	249,50	249,49	251,83	251,83	256,41	256,39	256,25	256,32	256,11	256,04	251,28	251,28	249,67	249,72	249,07	249,07	249,72
DIST. PARZ. PROG. INF.	0,65	0,62	0,65	1,32	3,07	2,00	7,31	1,26	4,84	4,25	1,70	7,14	2,00	2,42	1,30	0,65	0,62	0,65		



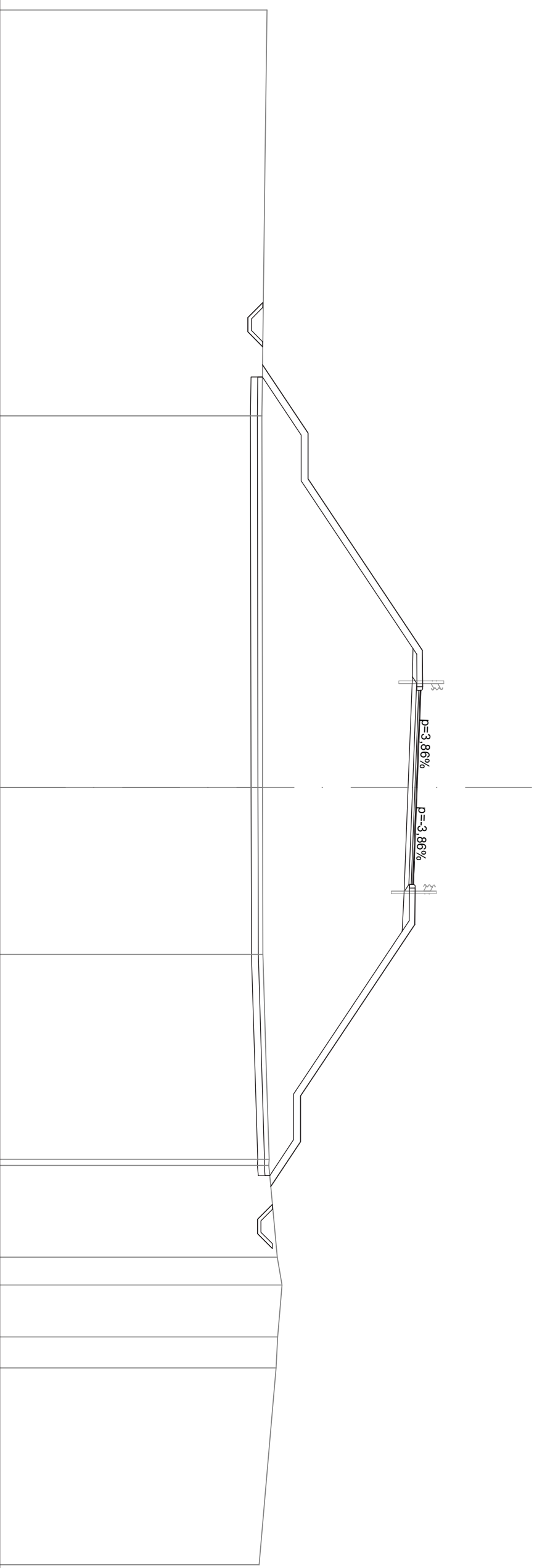
SCAVI E BONIFICHE	
STERRO	1.850 m ²
SCOTICO	34.937 m ²
BONIFICA	10.479 m ²
RILEVATI	
RIEMPIMENTO	0.677 m ²
TERRENO VEGETALE	143.797 m ²
SOVRASTRUTTURA STRADALE	31.164 m
STRATO DI USURA	8.500 m
STRATO DI BINDER	8.500 m
STRATO DI BASE	8.500 m
STRATO DI SOTTOFONDO TRATTATO	1.820 m ²
MANUFATTI	
CANALETTA	0.657 m ²
CORDOLO	0.072 m ²

SEZIONE N.: 30
 QT. PROGETTO: 256,286
 DIST. PROG.: 487,04
 DIST. PREC.: 7,04
 DIST. SUCC.: 12,96

SCALA 1:200

QT. RIF. 238.000

QUOTE TERRENO																				
DIST. PARZIALI TERRENO	16,25																			
QUOTE PROGETTO	249,49																			
DIST. PARZIALI PROGETTO	2,99	2,00	7,50	1,60	4,25	3,25	7,30	249,52	7,30	8,96	2,00	1,96	4,02	1,22	2,27	1,35				
QUOTE PROGETTO INF.	249,53	248,88	248,88	249,53	249,51	251,21	251,21	256,10	256,07	255,89	255,92	255,71	255,62	250,88	250,88	249,83	249,95	249,30	249,30	249,95
DIST. PARZ. PROG. INF.	0,65	0,62	0,65	1,32	2,55	2,00	7,33	1,24	4,83	4,25	1,73	7,11	2,00	1,57	1,27	0,65	0,62	0,65		



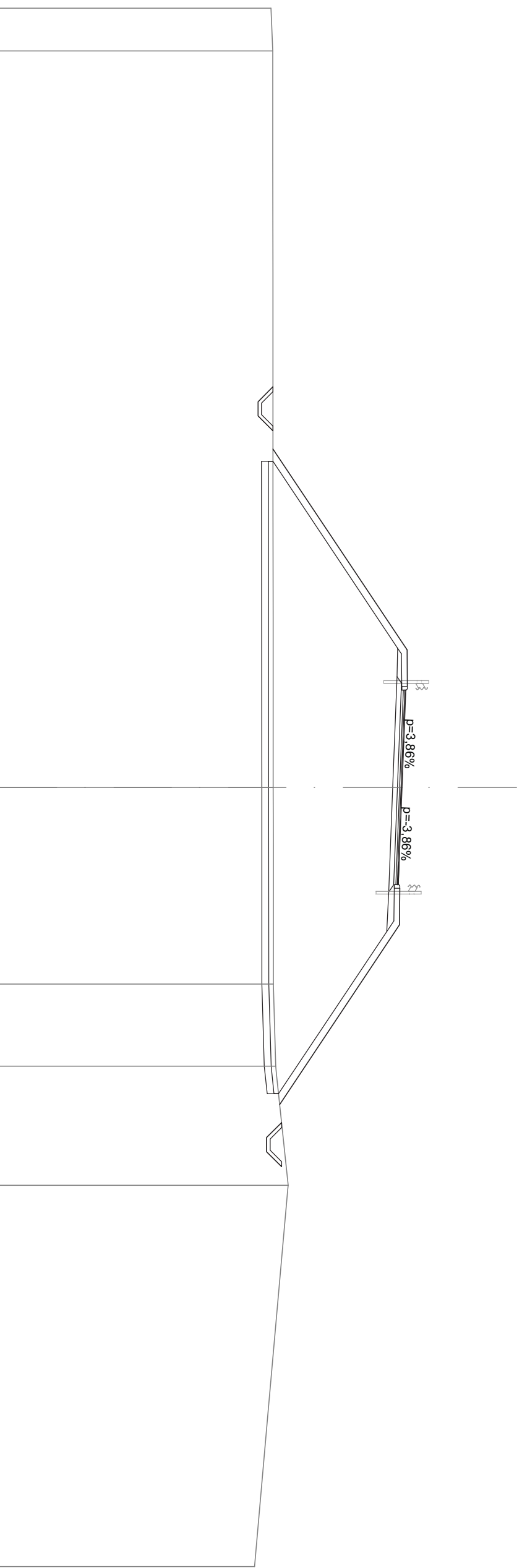
SCAVI E BONIFICHE	
STERRO	1.848 m ²
SCOTICO	27.599 m
BONIFICA	8.277 m ²
RILEVATI	
RIEMPIMENTO	0.677 m ²
RILEVATO	104.440 m ²
TERRENO VEGETALE	23.154 m
SOVRASTRUTTURA STRADALE	
STRATO DI USURA	8.500 m
STRATO DI BINDER	8.500 m
STRATO DI BASE	8.500 m
STRATO DI SOTTOFONDO TRATTATO	1.820 m ²
MANUFATTI	
CANALETTA	0.657 m ²
CORDOLO	0.072 m ²

SEZIONE N.: 31
 QT. PROGETTO: 255,616
 DIST. PROG.: 500,00
 DIST. PREC.: 12,96
 DIST. SUCC.: 20,00

SCALA 1:200

QT. RIF. 238.000

QUOTE TERRENO	249,98																		
DIST. PARZIALI TERRENO		32,14																	
QUOTE PROGETTO		249,99		255,84		255,85		257,28		255,62		255,49		255,41		255,53		255,51	
DIST. PARZIALI PROGETTO		8,77		1,60		4,25		3,25		1,00		1,60		7,84		5,20			
QUOTE PROGETTO INF.		249,99		249,99		249,99		249,99		249,99		249,99		249,99		249,99		249,99	
DIST. PARZ. PROG. INF.		8,15		1,24		4,83		4,25		1,73		7,07		1,26		0,65		0,65	



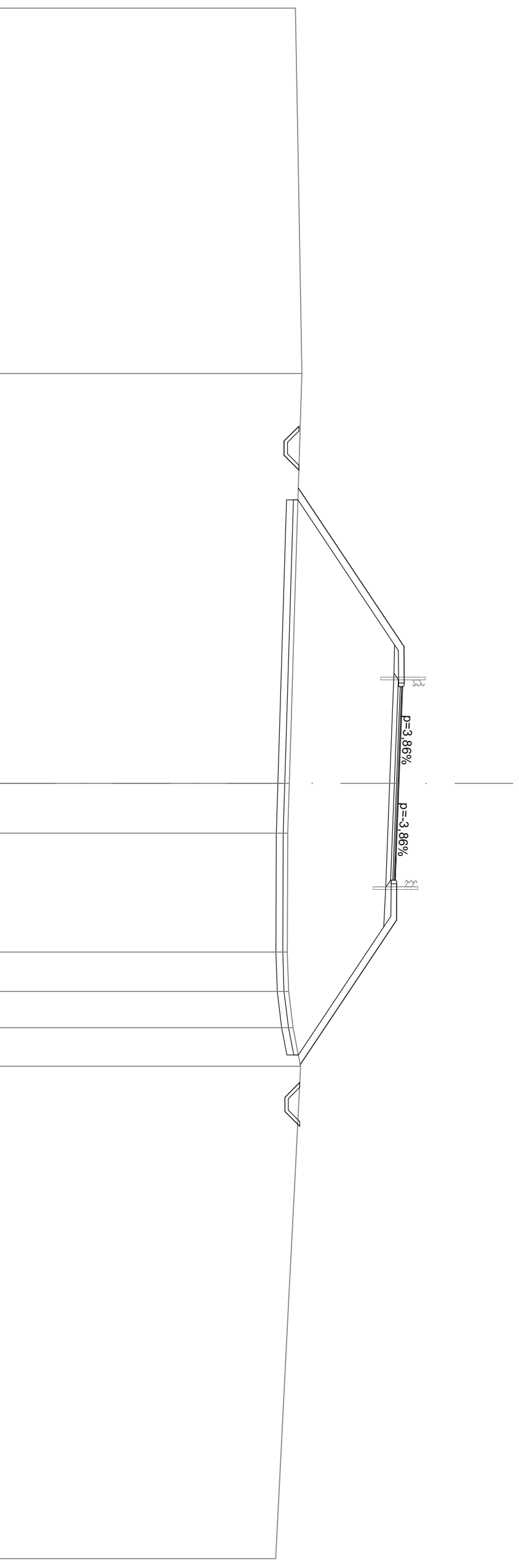
SCAVI E BONIFICHE	
STERRO	1.624 m ²
SCOTICO	24.382 m ²
BONIFICA	7.302 m ²
RILEVATI	
RIEMPIMENTO	0.677 m ²
RILEVATO	80.850 m ²
TERRENO VEGETALE	19.156 m
SOVRASTRUTTURA STRADALE	
STRATO DI USURA	8.500 m
STRATO DI BINDER	8.500 m
STRATO DI BASE	8.500 m
STRATO DI SOTTOFONDO TRATTATO	1.820 m ²
MANUFATTI	
CANALETTA	0.657 m ²
CORDOLO	0.072 m ²

SEZIONE N.: 32
 QT. PROGETTO: 254,582
 DIST. PROG.: 520,00
 DIST. PREC.: 20,00
 DIST. SUCC.: 9,13

SCALA 1:200

QT. RIF. 237,000


QUOTE TERRENO	250,32																
DIST. PARZIALI TERRENO	17,97																
QUOTE PROGETTO	250,17																
DIST. PARZIALI PROGETTO	6,95	1,60	4,25	3,25	1,00	1,60	6,33	250,25	250,17	0,65	0,62	0,65					
QUOTE PROGETTO INF.	250,19	249,54	249,54	250,19	1,31	250,15	254,40	254,37	254,18	254,22	254,01	253,92	250,17	250,23	249,58	249,58	250,23
DIST. PARZ. PROG. INF.	6,36	1,24	4,83	4,25	1,73	5,62	1,21	0,65	0,62	0,65							



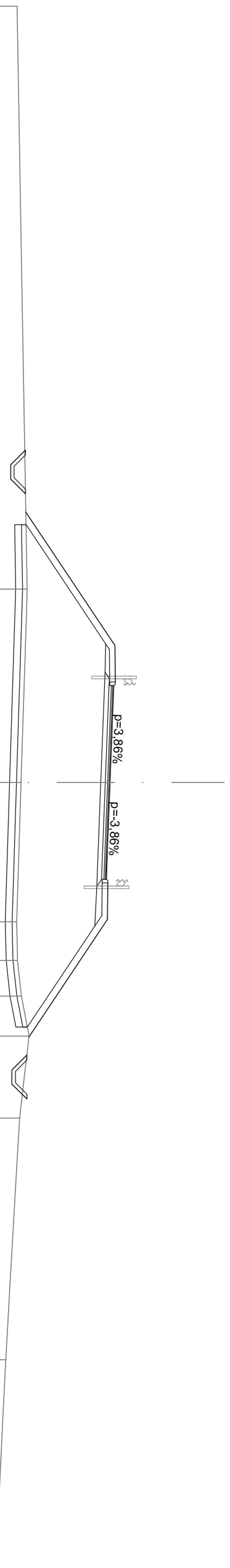
SCAVI E BONIFICHE	
STERRO	1.434 m ²
SCOTICO	22.051 m
BONIFICA	6.603 m ²
RILEVATI	
RIEMPIMENTO	0.677 m ²
TERRENO VEGETALE	60.001 m ²
SOVRASTRUTTURA STRADALE	16.423 m
STRATO DI USURA	8.500 m
STRATO DI BINDER	8.500 m
STRATO DI BASE	8.500 m
STRATO DI SOTTOFONDO TRATTATO	1.820 m ²
MANUFATTI	
CANALETTA	0.657 m ²
CORDOLO	0.072 m ²

SEZIONE N.: 33
 QT. PROGETTO: 254,113
 DIST. PROG.: 529,13
 DIST. PREC.: 9,13
 DIST. SUCC.: 10,87

SCALA 1:200

QT. RIF. 237,000 

QUOTE TERRENO			250,49			250,03	250,07	250,24	250,58	250,16		249,56
DIST. PARZIALI TERRENO				8,47								
QUOTE PROGETTO	250,44			254,34		254,11	253,99	253,91	254,02	254,01	250,57	
DIST. PARZIALI PROGETTO	5,85	1,60	4,25	3,25	1,00	1,60	5,15					
QUOTE PROGETTO INF.				253,93	253,90	253,71	253,75	253,54	253,45	250,50	250,48	249,83
DIST. PARZ. PROG. INF.	0,65	0,62	0,65	1,35	5,22	1,24	4,83	4,25	1,73	4,42	1,23	0,65
	0,65	0,62	0,65	1,35	5,22	1,24	4,83	4,25	1,73	4,42	1,23	0,65
	0,65	0,62	0,65	1,35	5,22	1,24	4,83	4,25	1,73	4,42	1,23	0,65



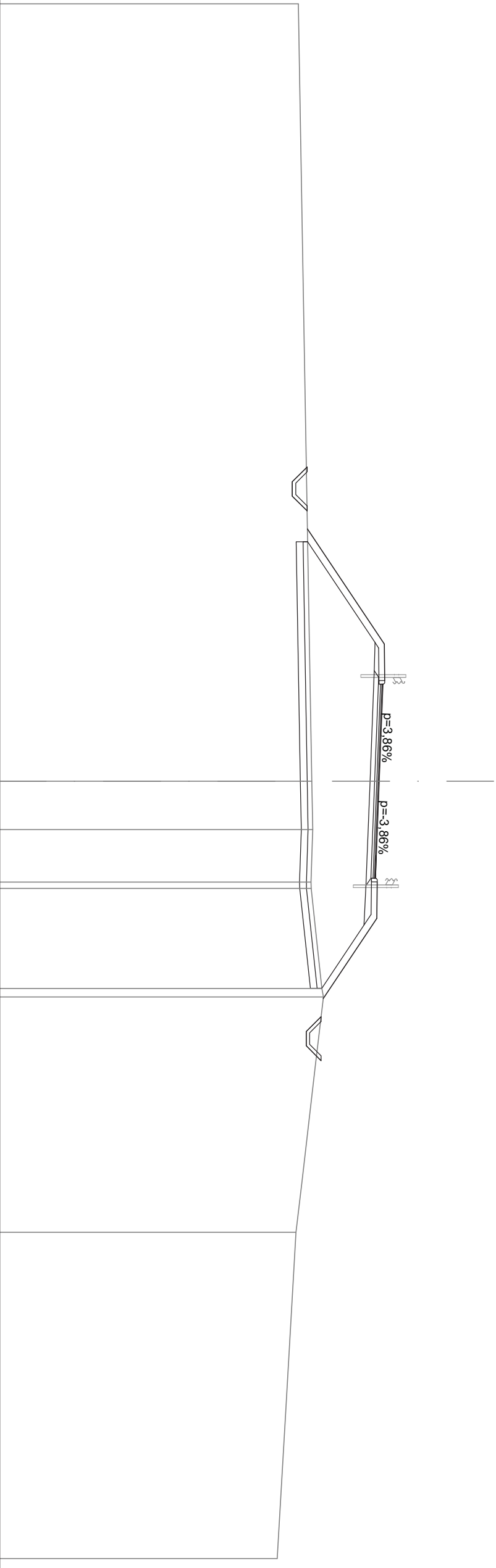
SCAVI E BONIFICHE	
STERRO	1.432 m ²
SCOTICO	19.361 m
BONIFICA	5.860 m ²
RILEVATI	
RIEMPIMENTO	0.677 m ²
RILEVATO	40.813 m ²
TERRENO VEGETALE	13.463 m
SOVRASTRUTTURA STRADALE	
STRATO DI USURA	8.500 m
STRATO DI BINDER	8.500 m
STRATO DI BASE	8.500 m
STRATO DI SOTTOFONDO TRATTATO	1.820 m ²
MANUFATTI	
CANALETTA	0.657 m ²
CORDOLO	0.072 m ²

SEZIONE N.: 34
 QT. PROGETTO: 253,591
 DIST. PROG.: 540,00
 DIST. PREC.: 10,87
 DIST. SUCC.: 20,00

SCALA 1:200

QT. RIF. 237,000

QUOTE TERRENO											250,44	0,65	249,79	0,62	249,79	0,65	250,44	1,35	250,47	253,41	1,24	253,38	4,83	253,19	4,25	253,23	1,73	252,93	2,76	251,08	1,24	251,05	0,65	250,40	0,62	250,40	0,65	251,05			
DIST. PARZIALI TERRENO											250,46	5,03	253,81	1,60	253,83	4,25	253,59	2,11	250,69	2,30	250,61	4,38	251,08	10,29	251,14	249,96															
QUOTE PROGETTO											250,46	5,03	253,81	1,60	253,83	4,25	253,59	2,11	250,69	2,30	250,61	4,38	251,08	10,29	251,14	249,96															
DIST. PARZIALI PROGETTO											5,03	1,60	4,25	3,25	1,00	1,60	3,51																								
QUOTE PROGETTO INF.											250,47	4,40	253,41	1,24	253,38	4,83	253,19	4,25	253,23	1,73	252,93	2,76	251,08	1,24	251,05	0,65	250,40	0,62	250,40	0,65	251,05										
DIST. PARZ. PROG. INF.											4,40	1,24	4,83	4,25	1,73	2,76																									



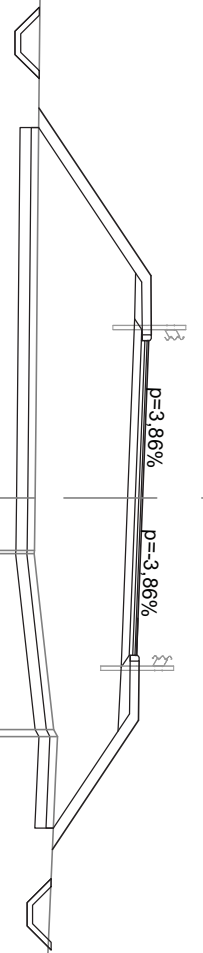
SCAVIE BONIFICHE	
STERRO	1.597 m ²
SCOTICO	18.960 m ²
BONIFICA	5.670 m ²
RILEVATI	
RIEMPIMENTO	0.677 m ²
RILEVATO	36.859 m ²
TERRENO VEGETALE	12.832 m ²
SOVRASTRUTTURA STRADALE	
STRATO DI USURA	8.500 m ²
STRATO DI BINDER	8.500 m ²
STRATO DI BASE	8.500 m ²
STRATO DI SOTTOFONDO TRATTATO	1.820 m ²
MANUFATTI	
CANALETTA	0.657 m ²
CORDOLO	0.072 m ²

SEZIONE N.: 35
 QT. PROGETTO: 252,744
 DIST. PROG.: 560,00
 DIST. PREC.: 20,00
 DIST. SUCC.: 11,22

SCALA 1:200

QT. RIF. 236,000

QUOTE TERRENO	250,14																				
DIST. PARZIALI TERRENO		30,75																			
QUOTE PROGETTO				249,95																	
DIST. PARZIALI PROGETTO			4,53																		
QUOTE PROGETTO INF.																					
DIST. PARZ. PROG. INF.																					



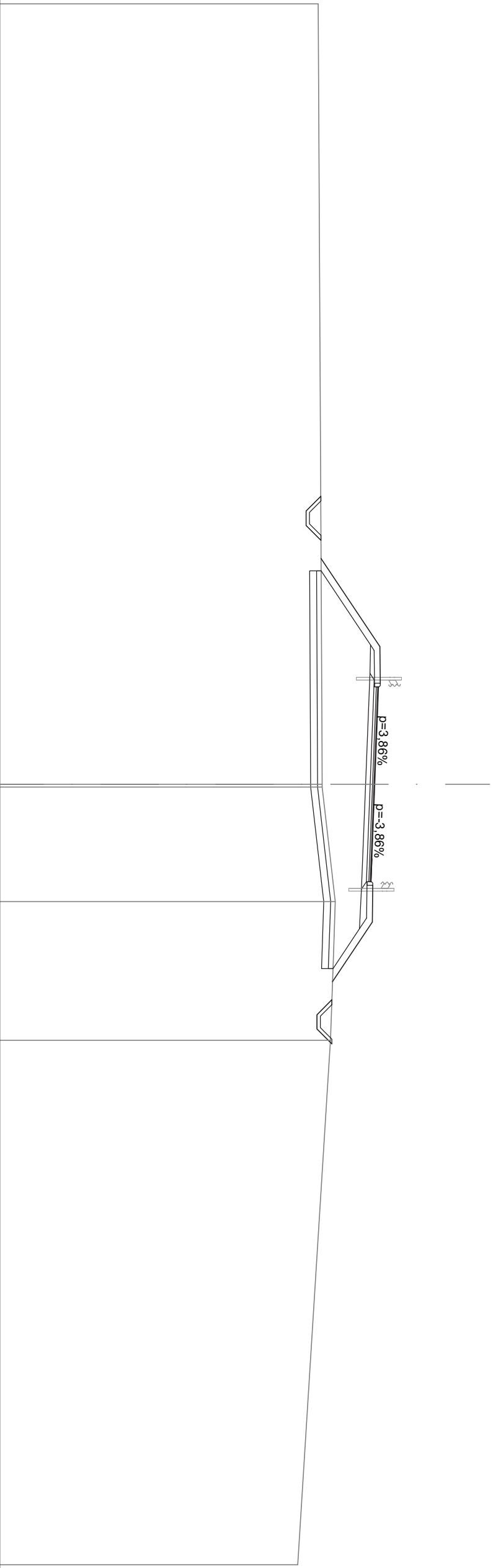
SCAVIE BONIFICHE	
STERRO	1.585 m ²
SCOTICO	17.354 m
BONIFICA	5.196 m ²
RILEVATI	
RIEMPIMENTO	0.677 m ²
RILEVATO	25.656 m ²
TERRENO VEGETALE	10.935 m
SOVRASTRUTTURA STRADALE	
STRATO DI USURA	8.500 m
STRATO DI BINDER	8.500 m
STRATO DI BASE	8.500 m
STRATO DI SOTTOFONDO TRATTATO	1.820 m ²
MANUFATTI	
CANALETTA	0.657 m ²
CORDOLO	0.072 m ²

SEZIONE N.: 36
 QT. PROGETTO: 252,334
 DIST. PROG.: 571,22
 DIST. PREC.: 11,22
 DIST. SUCC.: 8,78

SCALA 1:200

QT. RIF. 236,000

QUOTE TERRENO																					
DIST. PARZIALI TERRENO																					
QUOTE PROGETTO		250,00	252,56	252,57 254,00	252,33	252,21 252,13 252,24	250,62	252,23	250,50												
DIST. PARZIALI PROGETTO		3,84	1,60	4,25	3,25	1,00 1,60	2,60														
QUOTE PROGETTO INF.																					
DIST. PARZ. PROG. INF.		0,65 0,62 0,65	1,33	3,22	1,24	4,83	4,25	1,73 1,73	1,36 0,65 0,62 0,65												
		249,99	249,34	249,34	249,99	250,00	252,15	252,12	251,93	252,07 251,76	251,67	250,52	250,47	249,82	249,82	250,47					



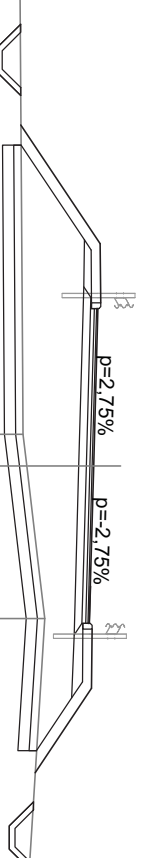
SCAVI E BONIFICHE	
STERRO	1.537 m ²
SCOTICO	16.382 m ²
BONIFICA	4.902 m ²
RILEVATI	
RIEMPIMENTO	0.673 m ²
RILEVATO	18.858 m ²
TERRENO VEGETALE	9.791 m
SOVRASTRUTTURA STRADALE	
STRATO DI USURA	8.500 m
STRATO DI BINDER	8.500 m
STRATO DI BASE	8.500 m
STRATO DI SOTTOFONDO TRATTATO	1.820 m ²
MANUFATTI	
CANALETTA	0.657 m ²
CORDOLO	0.072 m ²

SEZIONE N.: 37
 QT. PROGETTO: 252,045
 DIST. PROG.: 580,00
 DIST. PREC.: 8,78
 DIST. SUCC.: 20,00

SCALA 1:200

QT. RIF. 236,000

QUOTE TERRENO	249,98	
DIST. PARZIALI TERRENO	22,96	22,09
QUOTE PROGETTO	250,08	
DIST. PARZIALI PROGETTO	3,21	1,60
QUOTE PROGETTO INF.	250,09	
DIST. PARZ. PROG. INF.	0,65	0,65



250,08	0,65	250,08
249,43	0,62	249,43
249,43	0,65	250,08
250,08	1,34	250,09
250,09	2,56	251,79
251,79	1,26	251,78
251,78	4,84	251,64
251,64	4,25	251,83
251,83	1,70	251,52
251,52	1,42	251,45
251,45	1,39	250,50
250,50	0,65	250,42
250,42	0,62	249,77
249,77	0,65	250,42

SCAVIE BONIFICHE	
STERRO	1.554 m ²
SCOTICO	15.374 m
BONIFICA	4.600 m ²
RILEVATI	
RIEMPIMENTO	0.712 m ²
RILEVATO	12.901 m ²
TERRENO VEGETALE	8.567 m
SOVRASTRUTTURA STRADALE	
STRATO DI USURA	8.500 m
STRATO DI BINDER	8.500 m
STRATO DI BASE	8.500 m
STRATO DI SOTTOFONDO TRATTATO	1.821 m ²
MANUFATTI	
CANALETTA	0.657 m ²
CORDOLO	0.072 m ²

SEZIONE N.: 38
 QT. PROGETTO: 251,495
 DIST. PROG.: 600,00
 DIST. PREC.: 20,00
 DIST. SUCC.: 21,22

SCALA 1:200

QT. RIF. 236,000

QUOTE TERRENO	249,74	249,91	249,82	249,84	251,09	251,10	249,84	251,09	251,10	249,84	251,29	250,98	250,92	250,22	250,15	249,50	249,50	250,15
DIST. PARZIALI TERRENO	16,78	3,90	8,75	2,35	2,60	0,78	2,58	1,60	1,60	4,25	1,00	1,60	1,89	1,38	0,65	0,62	0,65	
QUOTE PROGETTO																		
DIST. PARZIALI PROGETTO																		
QUOTE PROGETTO INF.																		
DIST. PARZ. PROG. INF.																		




SCAVIE BONIFICHE	
STERRO	1.630 m²
SCOTICO	13.742 m
BONIFICA	4.114 m²
RILEVATI	
RIEMPIMENTO	0.761 m²
RILEVATO	5.364 m²
TERRENO VEGETALE	6.575 m
SOVRASTRUTTURA STRADALE	
STRATO DI USURA	8.500 m
STRATO DI BINDER	8.500 m
STRATO DI BASE	8.500 m
STRATO DI SOTTOFONDO TRATTATO	1.822 m²
MANUFATTI	
CANALETTA	0.657 m²
CORDOLO	0.072 m²

SEZIONE N.: 39
 QT. PROGETTO: 251,073
 DIST. PROG.: 621,22
 DIST. PREC.: 21,22
 DIST. SUCC.: 18,78

SCALA 1:200

QT. RIF. 236,000

QUOTE TERRENO	249,83	249,90	10,21	249,97	251,02	250,00	250,09	250,11	250,19	250,32	250,40	250,23	250,99	250,93	251,04	251,02	250,21	250,15	250,07	249,47	
DIST. PARZIALI TERRENO		13,82				0,90	1,10	1,12	1,36	0,88	1,59							14,89	6,58	8,58	
QUOTE PROGETTO				249,97	251,02	251,04	252,47						250,99	250,93	251,04	251,02	250,21				
DIST. PARZIALI PROGETTO				1,58	1,60	4,25	3,25	1,00	1,60	1,23											
QUOTE PROGETTO INF.				249,96	249,98	250,50	250,55	250,67	250,87	250,56	250,50	250,21	250,20	249,55	249,55	250,20					
DIST. PARZ. PROG. INF.				0,65	0,62	0,65	1,34	0,78	1,39	4,86	4,25	1,69	1,33	0,65	0,62	0,65					

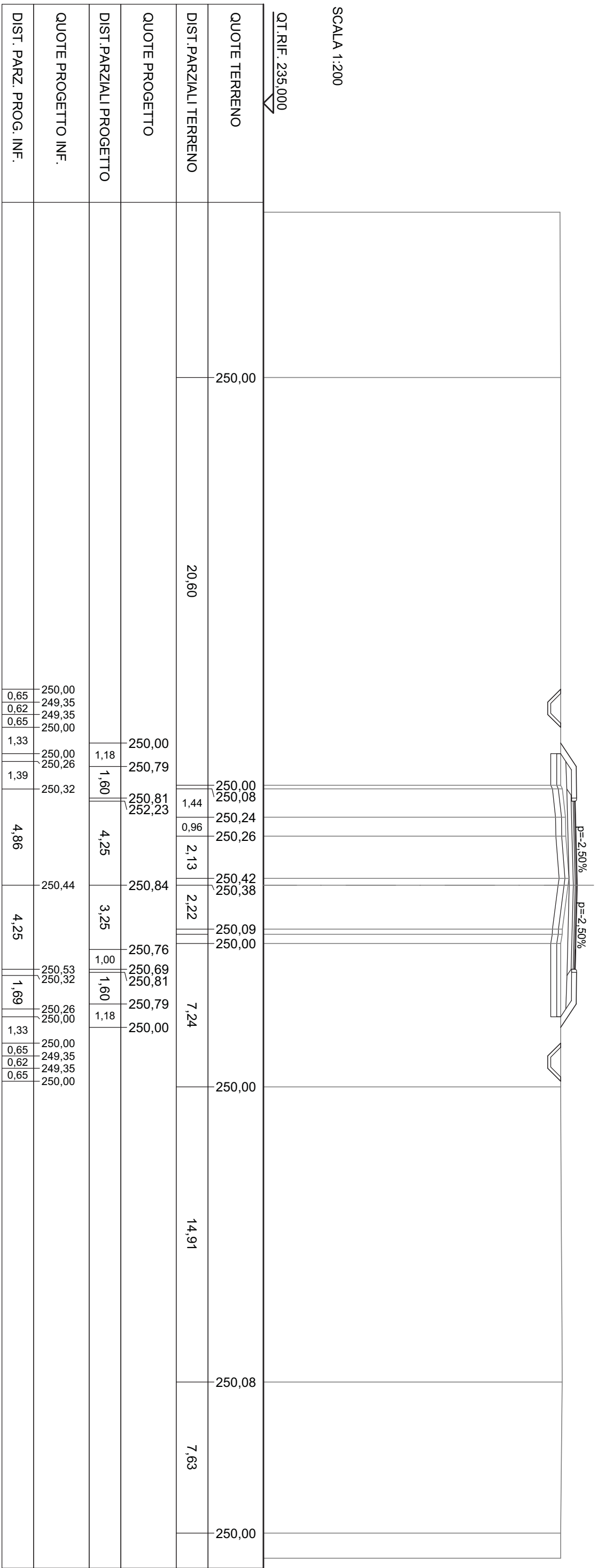


SCAVI E BONIFICHE	
STERRO	1.657 m ²
SCOTICO	13.351 m
BONIFICA	3.986 m ²
RILEVATI	
RIEMPIMENTO	0.761 m ²
RILEVATO	2.670 m ²
TERRENO VEGETALE	6.048 m
SOVRASTRUTTURA STRADALE	
STRATO DI USURA	8.500 m
STRATO DI BINDER	8.500 m
STRATO DI BASE	8.500 m
STRATO DI SOTTOFONDO TRATTATO	1.822 m ²
MANUFATTI	
CANALETTA	0.657 m ²
CORDOLO	0.072 m ²

SEZIONE N.: 40
 QT. PROGETTO: 250,838
 DIST. PROG.: 640,00
 DIST. PREC.: 18,78
 DIST. SUCC.: 20,00

SCALA 1:200

QT. RIF. 235,000




SCAVI E BONIFICHE	
STERRO	5.280 m ²
SCOTICO	13.325 m
BONIFICA	3.984 m ²
RILEVATI	
RIEMPIMENTO	0.761 m ²
RILEVATO	0.000 m ²
TERRENO VEGETALE	4.173 m
SOVRASTRUTTURA STRADALE	
STRATO DI USURA	8.500 m
STRATO DI BINDER	8.500 m
STRATO DI BASE	8.500 m
STRATO DI SOTTOFONDO TRATTATO	1.822 m ²
MANUFATTI	
CANALETTA	0.657 m ²
CORDOLO	0.072 m ²

SEZIONE N.: 42
 QT. PROGETTO: 250,775
 DIST. PROG.: 680,00
 DIST. PREC.: 20,00
 DIST. SUCC.: 8,38

SCALA 1:200

QT. RIF. 236,000

QUOTE TERRENO	250,57		250,28		250,28		250,37		250,77		250,64		250,55		250,73		250,57		250,68
DIST. PARZIALI TERRENO	16,44		1,57		7,27		0,66		2,47		2,00		1,00		1,60		29,47		
QUOTE PROGETTO																			
DIST. PARZIALI PROGETTO																			
QUOTE PROGETTO INF.																			
DIST. PARZ. PROG. INF.																			



250,34	0,65
249,69	0,62
249,69	0,65
250,34	0,89
250,35	1,39
250,20	
250,25	
250,37	
250,47	
250,26	1,69
250,20	
250,57	
249,92	0,65
249,92	0,62
250,57	0,65

