


SCAVI E BONIFICHE	4,345 m ²
STERRO	
RILEVATI	
RIEMPIMENTO	0,761 m ²
TERRENO VEGETALE	3,904 m
SOVRASTRUTTURA STRADALE	
STRATO DI USURA	8,500 m
STRATO DI BINDER	8,500 m
STRATO DI BASE	8,500 m
STRATO DI SOTTOFONDO TRATTATO	1,822 m ²
MANUFATTI	
CORDOLO	0,072 m ²

SEZIONE N.: 3
 QT. PROGETTO: 268,987
 DIST. PROG.: 40,00
 DIST. PREC.: 20,00
 DIST. SUCC.: 20,00



SCALA 1:200

QT. RIF. 253,000

QUOTE TERRENO	268,97	268,96	268,72	268,64	268,67	269,10	268,99	268,85	268,75
DIST. PARZIALI TERRENO	5,90	13,77	7,22	1,80	0,65	1,80	0,65	1,67	12,02
QUOTE PROGETTO				268,66	268,95	268,99	268,91	268,84	268,94
DIST. PARZIALI PROGETTO				1,60	4,25	3,25	1,00	1,60	
QUOTE PROGETTO INF.				268,41	268,47	268,59	268,78	268,47	268,41
DIST. PARZ. PROG. INF.				1,39	4,86	4,25	1,69	0,61	

SCAVI E BONIFICHE	
STERRO	5,107 m ²
RILEVATI	
RIEMPIMENTO	0,349 m ²
RILEVATO	0,004 m ²
TERRENO VEGETALE	2,528 m
SOVRASTRUTTURA STRADALE	
STRATO DI USURA	8,500 m
STRATO DI BINDER	8,500 m
STRATO DI BASE	8,500 m
STRATO DI SOTTOFONDO TRATTATO	1,791 m ²
MANUFATTI	
CANALETTA	0,227 m ²
CORDOLO	0,036 m ²

SEZIONE N.: 4
 QT. PROGETTO: 269,025
 DIST. PROG.: 60,00
 DIST. PREC.: 20,00
 DIST. SUCC.: 20,00



SCALA 1:200

QT. RIF. 254,000

QUOTE TERRENO		269,27		268,82	268,82	269,23	269,18	269,06	268,98		268,84
DIST. PARZIALI TERRENO		13,92		1,07	2,03	0,82	1,89	1,01			20,81
QUOTE PROGETTO				268,89	268,98	268,99	270,42	268,94	268,92	268,97	268,96
DIST. PARZIALI PROGETTO				1,60	4,25	3,25	1,00	1,00	0,75		
QUOTE PROGETTO INF.				268,91	268,45	268,50		268,62	268,52	268,66	268,97
DIST. PARZ. PROG. INF.				0,70	1,39	4,86		4,25	0,75	0,75	

SCAVIE BONIFICHE	
STERRO	5,666 m ²
RILEVATI	
TERRENO VEGETALE	1,697 m
SOVRASTRUTTURA STRADALE	
STRATO DI USURA	8,500 m
STRATO DI BINDER	8,500 m
STRATO DI BASE	8,500 m
STRATO DI SOTTOFONDO TRATTATO	1,777 m ²
MANUFATTI	
CANALETTA	0,455 m ²

SEZIONE N.: 5
 QT. PROGETTO: 269,063
 DIST. PROG.: 80,00
 DIST. PREC.: 20,00
 DIST. SUCC.: 20,00

QUOTE TERRENO		269,26		269,01		269,11		268,99
DIST. PARZIALI TERRENO		7,61		2,42		2,86		18,82
QUOTE PROGETTO		269,03		268,92		268,98		269,01
DIST. PARZIALI PROGETTO		0,75		1,00		1,00		0,75
QUOTE PROGETTO INF.		268,70		268,55		268,66		268,56
DIST. PARZ. PROG. INF.		0,75		0,75		0,75		0,75
		268,96		268,96		269,01		269,09
		4,25		4,25		4,25		4,25
		0,75		0,75		0,75		0,75


SCALA 1:200

QT. RIF. 252,000

p=-2,50% p=-2,50%

SCAVIE BONIFICHE	
STERRO	4.522 m ²
SCOTICO	8.607 m
RILEVATI	
TERRENO VEGETALE	2.112 m
SOVRASTRUTTURA STRADALE	
STRATO DI USURA	8.500 m
STRATO DI BINDER	8.500 m
STRATO DI BASE	8.500 m
STRATO DI SOTTOFONDO TRATTATO	1.777 m ²
MANUFATTI	
CANNALETTA	0.455 m ²

SEZIONE N.: 6
 QT. PROGETTO: 269,100
 DIST. PROG.: 100,00
 DIST. PREC.: 20,00
 DIST. SUCC.: 19,19



SCALA 1:200

QT. RIF. 252,000

QUOTE TERRENO	269,29	269,30	269,24	269,20	269,22	269,33	269,01	268,99	268,91	268,69	268,71	269,23	269,23	269,29	269,30
DIST. PARZIALI TERRENO	9,25	5,05	1,35	3,78	0,88	1,41	1,97	0,90	2,35	1,27	7,96	9,13			
QUOTE PROGETTO			269,20	269,04	268,95	268,99	269,10	269,02	268,95	269,04	269,04	269,23	269,23		
DIST. PARZIALI PROGETTO			0,75	1,00	4,25	3,25	1,00	1,00	0,75						
QUOTE PROGETTO INF.			269,20	268,73	268,59	268,99	268,70	268,73	268,73	269,04	269,23				
DIST. PARZ. PROG. INF.			0,75	4,25	4,25	0,75	0,75								

SCAVIE BONIFICHE	
STERRO	7,224 m ²
RILEVATI	
TERRENO VEGETALE	2,548 m
SOVRASTRUTTURA STRADALE	
STRATO DI USURA	8,500 m
STRATO DI BINDER	8,500 m
STRATO DI BASE	8,500 m
STRATO DI SOTTOFONDO TRATTATO	1,777 m ²
MANUFATTI	
CANALETTA	0,455 m ²

SEZIONE N.: 7
 QT. PROGETTO: 269,136
 DIST. PROG.: 119,19
 DIST. PREC.: 19,19
 DIST. SUCC.: 0,01



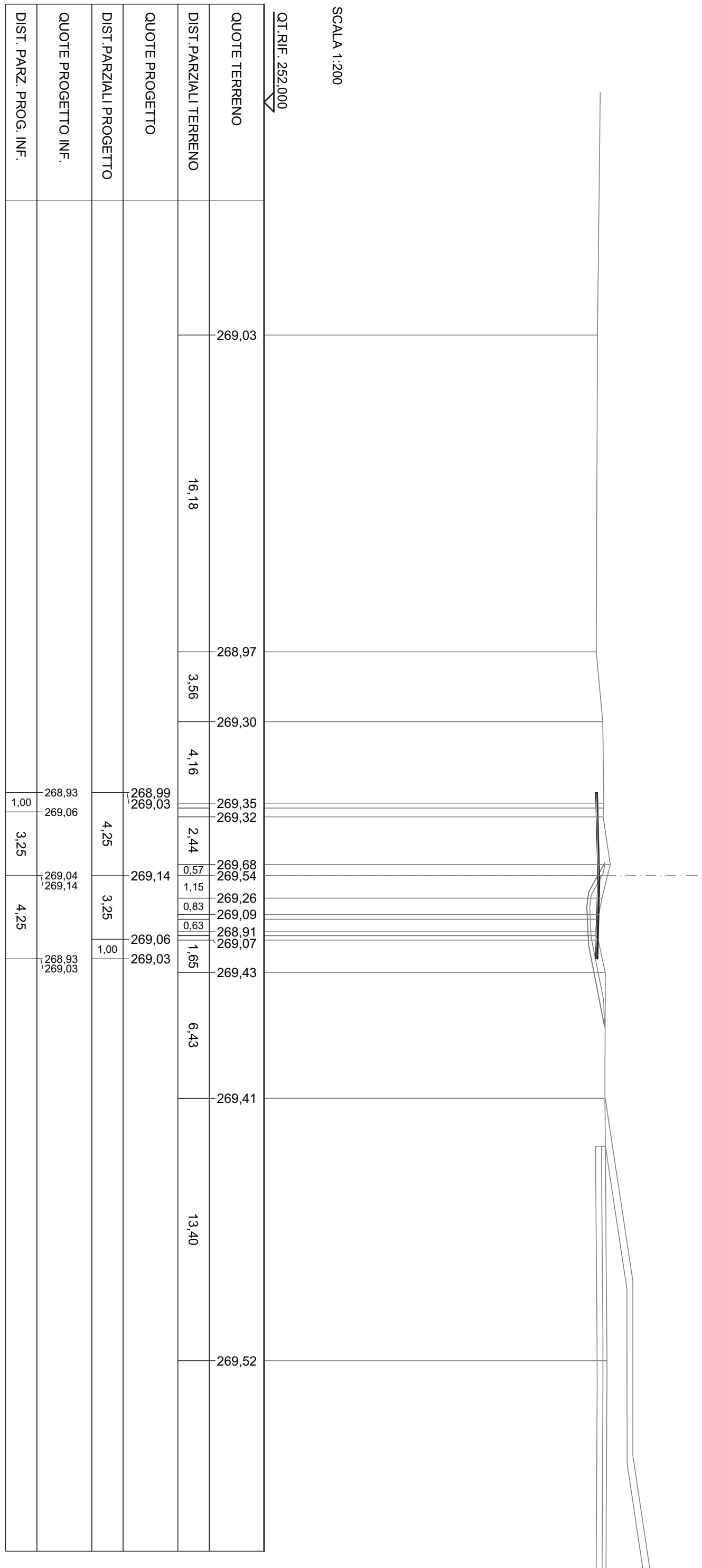
SCALA 1:200

QT. RIF. 253,000

QUOTE TERRENO	269,03										
DIST. PARZIALI TERRENO	16,17	3,56	4,16	2,44	0,57	1,15	0,83	0,63	1,65	6,42	13,41
QUOTE PROGETTO			269,32	269,08	269,32	269,08	269,32	269,08	269,06	268,99	269,08
DIST. PARZIALI PROGETTO			0,75	1,00	4,25	3,25	1,00	1,00	0,75		
QUOTE PROGETTO INF.			269,32	269,08	268,77	268,74	268,93	268,77	269,08	269,08	269,42
DIST. PARZ. PROG. INF.			0,75	0,75	4,25	4,25	0,75	0,75			

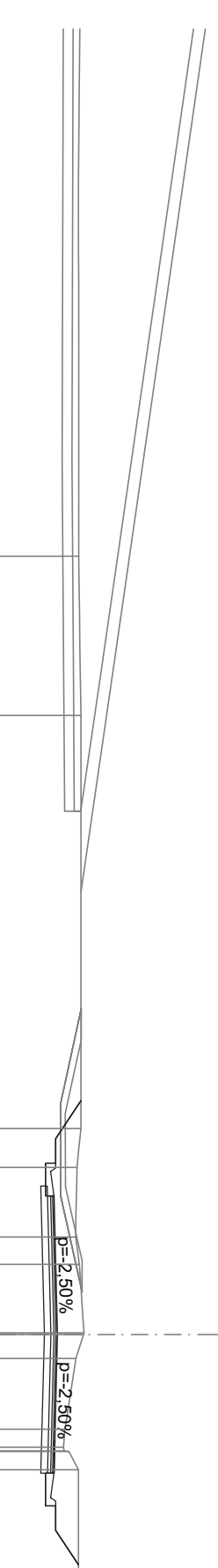
SCAVI BONIFICHE	2.895 m ²
STERRO	
RILEVATI	0.072 m ²
RILEVATO	
SOVRASTRUTTURA STRADALE	4.250 m
STRATO DI USURA	4.250 m
STRATO DI BINDER	4.250 m
CASSONETTO	8.500 m

SEZIONE N.: 8
 QT. PROGETTO: 269,136
 DIST. PROG.: 119,20
 DIST. PREC.: 0,01
 DIST. SUCC.: 20,80



SCAVIE BONIFICHE	
STERRO	12,459 m ²
RILEVATI	
TERRENO VEGETALE	4,171 m
SOVRASTRUTTURA STRADALE	
STRATO DI USURA	8,500 m
STRATO DI BINDER	8,500 m
STRATO DI BASE	8,500 m
STRATO DI SOTTOFONDO TRATTATO	1,777 m ²
MANUFATTI	
CANALETTA	0,455 m ²

SEZIONE N.: 12
 QT. PROGETTO: 269,279
 DIST. PROG.: 171,80
 DIST. PREC.: 0,01
 DIST. SUCC.: 8,20



SCALA 1:200

QT. RIF. 254,000

QUOTE TERRENO	269,93	270,00	270,00	269,88	269,84	269,95	270,10	269,85	269,51	269,49	269,92	269,94	269,92
DIST. PARZIALI TERRENO	4,87	12,66	1,18	2,13	0,84	2,10	0,74	2,16	0,57	12,77	8,46		
QUOTE PROGETTO		270,00	269,22	269,22	269,13	269,17	269,28	269,20	269,13	269,22	269,22	269,93	
DIST. PARZIALI PROGETTO		1,17	0,75	1,00	4,25	3,25	1,00	1,00	0,75	1,06			
QUOTE PROGETTO INF.		270,00	269,22	268,91	268,76	269,17	268,88	268,91	268,91	269,22	269,93		
DIST. PARZ. PROG. INF.		1,17	0,75		4,25	4,25	0,75	0,75	1,06				

SCAVIE BONIFICHE	
STERRO	12,196 m²
RILEVATI	
TERRENO VEGETALE	3,960 m
SOVRASTRUTTURA STRADALE	
STRATO DI USURA	8,500 m
STRATO DI BINDER	8,500 m
STRATO DI BASE	8,500 m
STRATO DI SOTTOFONDO TRATTATO	1,777 m²
MANUFATTI	
CANALETTA	0,455 m²

SEZIONE N.: 13
 QT. PROGETTO: 269,356
 DIST. PROG.: 180,00
 DIST. PREC.: 8,20
 DIST. SUCC.: 20,00

QT. RIF. 253,000			
QUOTE TERRENO			
DIST. PARZIALI TERRENO			
QUOTE PROGETTO			
DIST. PARZIALI PROGETTO			
QUOTE PROGETTO INF.			
DIST. PARZ. PROG. INF.			


270,00	1,05																																						
269,30	0,75																																						
268,99	1,00	2,42	2,53	2,40	3,04																																		
268,84																																							
269,25		269,21	269,25	269,60	269,95	269,96																																	
		269,36	269,27	269,55	269,95																																		
	1,05		1,00	1,00	1,00																																		
	0,75	4,25	3,25	1,00	0,75																																		
				1,00	1,00																																		
				0,75	0,75																																		

SCALA 1:200

QT. RIF. 253,000

SCAVIE BONIFICHE	
STERRO	10,237 m ²
RILEVATI	
TERRENO VEGETALE	3,220 m
SOVRASTRUTTURA STRADALE	
STRATO DI USURA	8,500 m
STRATO DI BINDER	8,500 m
STRATO DI BASE	8,500 m
STRATO DI SOTTOFONDO TRATTATO	1,777 m ²
MANUFATTI	
CANALETTA	0,455 m ²

SEZIONE N.: 14
 QT. PROGETTO: 269,632
 DIST. PROG.: 200,00
 DIST. PREC.: 20,00
 DIST. SUCC.: 20,00




SCALA 1:200

QT. RIF. 253,000

SCAVIE BONIFICHE	
STERRO	8,416 m ²
RILEVATI	
TERRENO VEGETALE	2,695 m
SOVRASTRUTTURA STRADALE	
STRATO DI USURA	8,500 m
STRATO DI BINDER	8,500 m
STRATO DI BASE	8,500 m
STRATO DI SOTTOFONDO TRATTATO	1,777 m ²
MANUFATTI	
CANALETTA	0,455 m ²

SEZIONE N.: 15
 QT. PROGETTO: 269,925
 DIST. PROG.: 220,00
 DIST. PREC.: 20,00
 DIST. SUCC.: 20,00




SCALA 1:200

QT. RIF. 253,000

SCAVI E BONIFICHE	6,735 m ²
STERRO	
RILEVATI	
TERRENO VEGETALE	0,033 m ²
SOVRASTRUTTURA STRADALE	2,477 m
STRATO DI USURA	8,500 m
STRATO DI BINDER	8,500 m
STRATO DI BASE	8,500 m
STRATO DI SOTTOFONDO TRATTATO	1,777 m ²
MANUFATTI	
CANALETTA	0,455 m ²

SEZIONE N.: 16
 QT. PROGETTO: 270,218
 DIST. PROG.: 240,00
 DIST. PREC.: 20,00
 DIST. SUCC.: 19,15

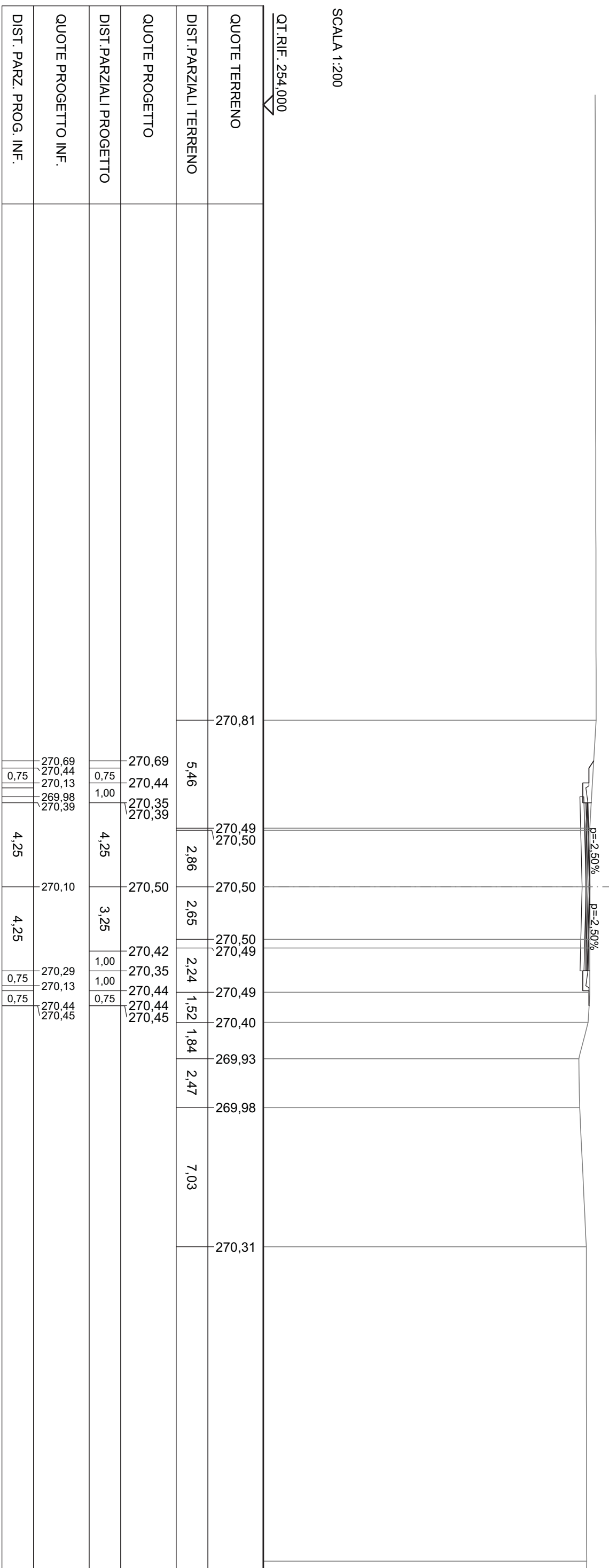


SCALA 1:200

QT. RIF. 254,000

SCAVI E BONIFICHE	
STERRO	4.942 m ²
SCOTICO	8.303 m
RILEVATI	
TERRENO VEGETALE	1.953 m
SOVRASTRUTTURA STRADALE	
STRATO DI USURA	8.500 m
STRATO DI BINDER	8.500 m
STRATO DI BASE	8.500 m
STRATO DI SOTTOFONDO TRATTATO	1.777 m ²
MANUFATTI	
CANNALETTA	0.455 m ²

SEZIONE N.: 17
 QT. PROGETTO: 270,498
 DIST. PROG.: 259,15
 DIST. PREC.: 19,15



SCALA 1:200

QT. RIF. 254,000