

**anas****Direzione Progettazione e Realizzazione Lavori**

Collegamento tra l'A4 (Torino–Milano) in località  
Santhià, Biella, Gattinara e l'A26 (Genova Voltri–Gravellona)  
in località Ghemme. Lotto 1

### PROGETTO DEFINITIVO

COD.

**PROGETTAZIONE: ANAS - DIREZIONE PROGETTAZIONE E REALIZZAZIONE LAVORI****I PROGETTISTI:***ing. Vincenzo Marzi**Ordine Ing. di Bari n.3594**ing. Achille Deviatorranceschi**Ordine Ing. di Roma n.19116***IL GEOLOGO:***geol. Serena Majetta**Ordine Geol. del Lazio n.928***RESPONSABILE DEL SIA***arch. Giovanni Magarò**Ordine Arch. di Roma n.16183***IL COORDINATORE PER LA SICUREZZA IN FASE DI PROGETTAZIONE***geom. Fabio Quondam***VISTO: IL RESPONSABILE DEL PROCEDIMENTO :***ing. Nicolò Caneppa*

PROTOCOLLO	DATA
------------	------

**PROGETTO STRADALE**

Svincoli e viabilità secondarie  
Sistemazione autostrada A26  
Sezioni trasversali

CODICE PROGETTO	NOME FILE	REVISIONE	SCALA:
PROGETTO LIV. PROG. N. PROG. DPT007 D 1701	S07PS00TRASZ01A.dwg CODICE ELAB. S07PS00TRASZ01	A	1:200
C			
B			
A	EMISSIONE	Maggio 2018	
REV.	DESCRIZIONE	DATA	REDATTO VERIFICATO APPROVATO

SEZIONE N.: 15  
 QT. PROGETTO: 238,684  
 DIST. PROG.: 325,000  
 DIST. PREC.: 25,000  
 DIST. SUCC.: 25,000

SCALA 1:200

QT. RIF. 219,000

QUOTE TERRENO	DIST. PARZIALI TERRENO
236,65	1,18
236,59	1,16
236,59	1,18
236,63	1,17
236,54	2,29
236,44	1,52
235,95	0,67
236,00	0,60
237,00	0,97
237,73	1,87
238,00	4,17
238,14	2,97
238,29	2,36
238,29	2,74
238,32	1,14
238,50	1,02
238,62	2,25
238,69	4,66
238,82	5,03
238,53	0,95
238,47	238,31
238,37	238,34
238,37	1,62
238,29	0,59
238,30	2,44
238,31	238,07
238,34	236,92
238,53	2,01
238,07	236,00
236,92	0,58
236,00	235,93
235,93	236,01
236,01	2,10
236,78	1,40
236,36	236,36
236,34	236,34
235,67	1,29
235,34	1,07

QUOTE PROGETTO

DIST. PARZIALI PROGETTO

QUOTE PROGETTO INF.

DIST. PARZ. PROG. INF.

SCAVI E BONIFICHE	3,893 m <sup>2</sup>
STERRO	
RILEVATI	
RIEMPIMENTO	0,347 m <sup>2</sup>
TERRENO VEGETALE	1,066 m
SOVRASTRUTTURA STRADALE	
STRATO DI USURA	22,401 m
STRATO DI BINDER	22,401 m
STRATO DI BASE	6,000 m
STRATO DI FONDAZIONE	1,534 m <sup>2</sup>
STRATO DI SOTTOFONDO TRATTATO	1,199 m <sup>2</sup>
MANUFATTI	
CORDOLO	0,108 m <sup>2</sup>

SEZIONE N.: 16  
 QT. PROGETTO: 238,904  
 DIST. PROG.: 350,000  
 DIST. PREC.: 25,000  
 DIST. SUCC.: 25,000

SCALA 1:200

QT. RIF. 222,000

QUOTE TERRENO	DIST. PARZIALI TERRENO	QUOTE PROGETTO	DIST. PARZIALI PROGETTO	QUOTE PROGETTO INF.	DIST. PARZ. PROG. INF.
236,50	1,42	236,18	2,47	237,92	3,10
236,18	2,47	236,18	0,98	238,00	
236,18	0,98	236,76	1,27		
236,76	1,27	236,76	1,04		
236,76	1,04	236,27			
236,27		236,27			
236,27		236,60			
236,60		236,92	2,18		
236,92	2,18	237,00	1,03		
237,00	1,03	237,91	1,44		
237,91	1,44	238,29	0,77		
238,29	0,77	238,51	0,81		
238,51	0,81	238,51	5,20	238,64	3,00
238,51	5,20	238,57		238,72	3,75
238,57		238,59	2,35	238,81	3,75
238,59	2,35	238,59	3,01	238,90	0,70
238,59	3,01	238,91	1,70	237,90	1,15
238,91	1,70	238,91	0,83	238,88	1,15
238,91	0,83	238,99	1,30	238,92	0,70
238,99	1,30	238,78	4,85	240,42	3,75
238,78	4,85	238,75		239,00	3,75
238,75		238,75		238,94	3,75
238,75		238,81	6,99	239,00	3,00
238,81	6,99	238,64	3,75	238,75	1,07
238,64	3,75	238,64		238,88	
238,64		238,50		238,92	
238,50		238,62	2,78	240,42	
238,62	2,78	238,62	1,23	238,90	
238,62	1,23	238,56	1,80	237,92	
238,56	1,80	237,98	1,28	237,92	
237,98	1,28	236,98	0,87		
236,98	0,87	236,98	1,80		
236,98	1,80	236,24	1,25		
236,24	1,25	235,96	3,19		
235,96	3,19	236,00	0,76		
236,00	0,76	236,68			
236,68		236,91			
236,91		236,89			
236,89		235,48			
235,48		235,47			

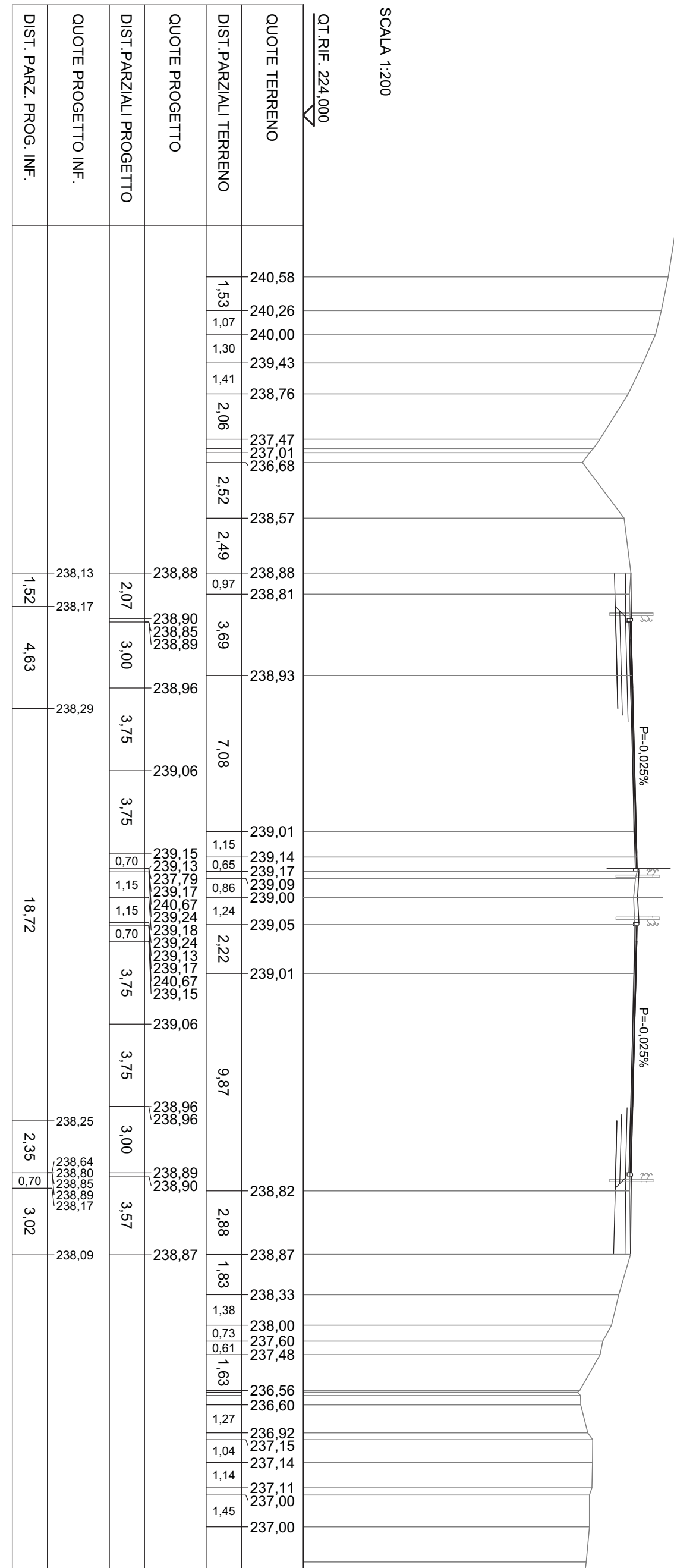
P=0,025%

P=0,025%

P=0,025%

SCAVI E BONIFICHE	8,263 m²
STERRO	
RILEVATI	2,472 m²
RIEMPIMENTO	5,640 m
TERRENO VEGETALE	
SOVRASTRUTTURA STRADALE	26,151 m
STRATO DI USURA	22,401 m
STRATO DI BINDER	7,480 m
STRATO DI BASE	1,904 m²
STRATO DI FONDAZIONE	1,496 m²
STRATO DI SOTTOFONDO TRATTATO	
MANUFATTI	
CORDOLO	0,144 m²

SEZIONE N.: 17  
 QT. PROGETTO: 239,150  
 DIST. PROG.: 375,000  
 DIST. PREC.: 25,000  
 DIST. SUCC.: 25,000

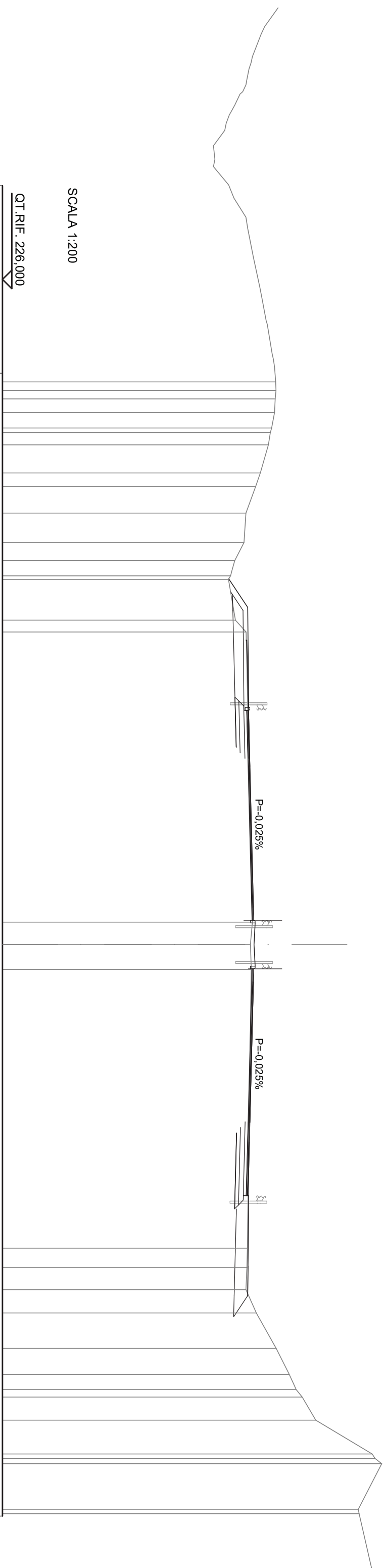


SCALA 1:200

QT. RIF. 224,000

SCAVI E BONIFICHE	
STERRO	11,351 m <sup>2</sup>
RILEVATI	
RIEMPIMENTO	4,241 m <sup>2</sup>
RILEVATO	0,022 m <sup>2</sup>
TERRENO VEGETALE	12,522 m
SOVRASTRUTTURA STRADALE	
STRATO DI USURA	23,304 m
STRATO DI BINDER	23,304 m
STRATO DI BASE	6,515 m
STRATO DI FONDAZIONE	1,663 m <sup>2</sup>
STRATO DI SOTTOFONDO TRATTATO	1,303 m <sup>2</sup>
MANUFATTI	
CORDOLO	0,108 m <sup>2</sup>

SEZIONE N.: 18  
 QT. PROGETTO: 239,396  
 DIST. PROG.: 400,000  
 DIST. PREC.: 25,000  
 DIST. SUCC.: 25,000



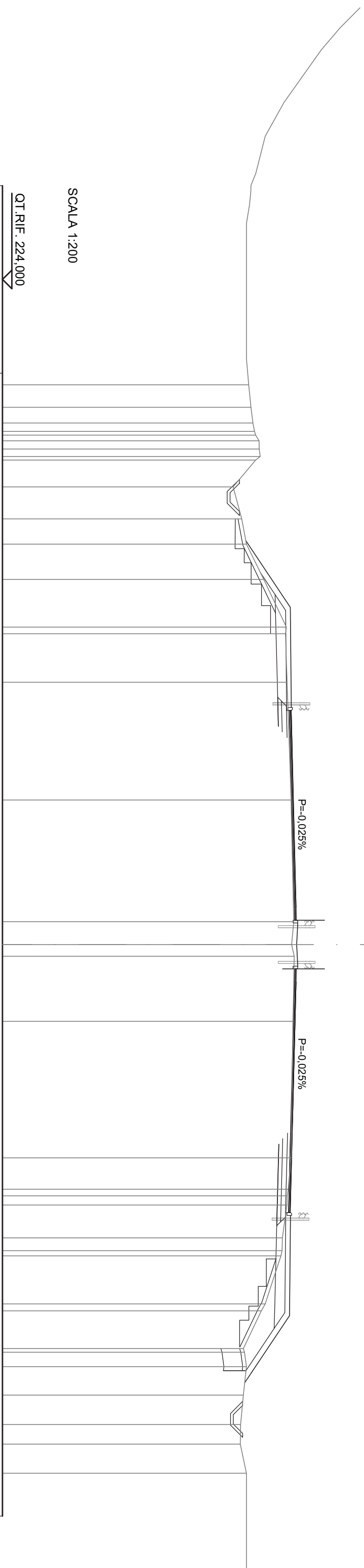
SCALA 1:200

QT. RIF. 226,000

QUOTE TERRENO	DIST. PARZIALI TERRENO	QUOTE PROGETTO	DIST. PARZIALI PROGETTO	QUOTE PROGETTO INF.	DIST. PARZ. PROG. INF.
240,56	0,73	239,00	1,57	238,18	0,85
240,52	0,83	238,90	0,96	238,28	
240,37	0,66	238,40	0,82	238,30	
240,20	1,50	238,18	2,18	238,42	4,63
239,77	0,73	238,07	0,63	238,48	
239,52	1,41	238,44	1,52		
239,00	1,57	239,01	1,75		
238,90	0,96	239,00	3,60		
238,40	0,82	239,04	3,00		
238,18	2,18	239,15	3,75		
238,07	0,63	239,13	3,75		
238,44		240,63	0,70		
239,01		239,21	1,15		20,59
239,00		239,30	1,15		
238,90		239,34	0,70		
238,40		239,24	3,75		
238,18		239,28	3,75		
238,07		239,13	3,75		
238,44		239,37	3,75		
239,01		239,41	3,75		
239,00		240,91	1,04		
238,90		239,49	2,86		
238,40		239,43	5,35		
238,18		239,49			
238,07		239,13			
238,44		239,37			
239,01		239,41			
239,00		240,91			
238,90		239,40			
238,40		239,30			
238,18		239,21			
238,07		239,18			
238,44		239,11			
239,01		240,61			
239,00		239,15			
238,90		239,07			
238,40		239,05			
238,18		239,00			
238,07		239,55			
238,44		240,61			
239,01		241,31			
239,00		241,68			
238,90		242,00			
238,40		242,73			
238,18		245,75			
238,07		246,25			

SCAVI E BONIFICHE	
STERRO	6.216 m <sup>2</sup>
SCOTICO	11.731 m
BONIFICA	1.183 m <sup>2</sup>
SCAVO A GRADONI	10.814 m
RILEVATI	
RIEMPIMENTO	5.410 m <sup>2</sup>
TERRENO VEGETALE	3.322 m <sup>2</sup>
SOVRASTRUTTURA STRADALE	19.281 m
STRATO DI USURA	24.207 m
STRATO DI BINDER	24.207 m
STRATO DI BASE	5.701 m
STRATO DI FONDAZIONE	1.459 m <sup>2</sup>
STRATO DI SOTTOFONDO TRATTATO	1.140 m <sup>2</sup>
MANUFATTI	
CORDOLO	0.144 m <sup>2</sup>

SEZIONE N.: 19  
 QT. PROGETTO: 239,642  
 DIST. PROG.: 425,000  
 DIST. PREC.: 25,000  
 DIST. SUCC.: 25,000



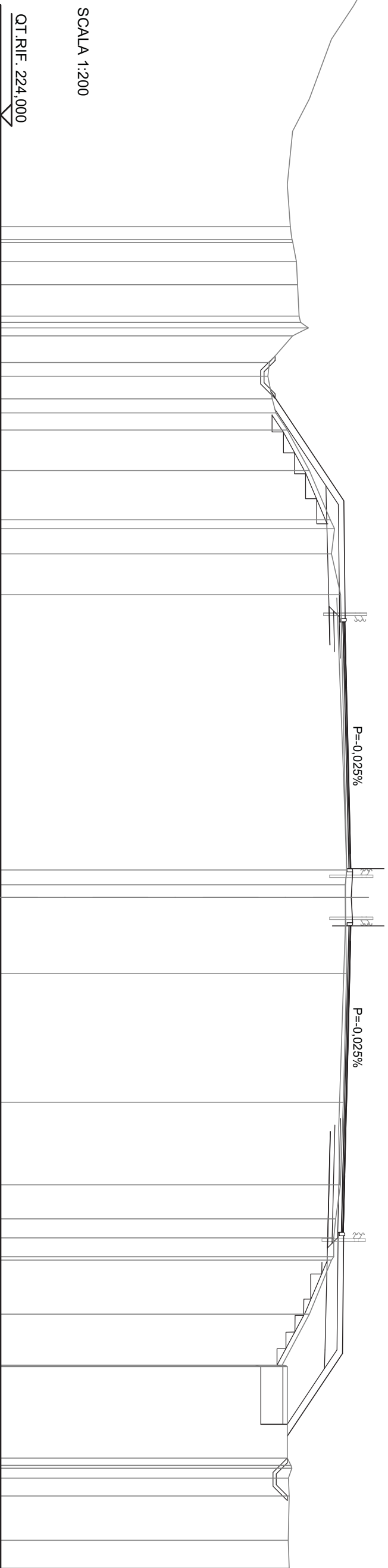
SCALA 1:200

QT. RIF. 224,000

QUOTE TERRENO	DIST. PARZIALI TERRENO	QUOTE PROGETTO	DIST. PARZIALI PROGETTO	QUOTE PROGETTO INF.	DIST. PARZ. PROG. INF.
237,24	0,83	237,74	3,56	237,74	1,17
237,34		238,52		238,52	0,85
237,49	1,43	238,55	5,35	238,55	4,63
237,68	1,72	239,34	5,35	238,66	1,55
237,49	1,72	239,34	3,00	238,70	
236,29	1,72	239,39	3,75		
236,75	1,34	239,34	3,75		
237,00	1,89	239,38	3,75		
237,92	2,54	239,55	3,75		
239,13	2,59	239,64	0,70		
239,08	2,59	239,52	1,15		
239,17	2,59	239,41	1,15		
239,17	6,29	239,54	0,62		
239,38	6,29	239,73	3,48		
239,38	6,49	239,68	3,75		
239,55	6,49	239,73	3,75		
239,52	6,49	239,62	3,75		
239,41	6,49	238,92	3,75		
239,54	6,49	239,66	3,75		
239,54	6,49	241,16	3,75		
239,48	6,49	239,73	3,75		
239,48	6,49	239,62	3,75		
239,48	6,49	238,92	3,75		
239,48	6,49	239,66	3,75		
239,48	6,49	241,16	3,75		
239,55	6,49	239,64	3,75		
239,52	6,49	239,55	3,75		
239,41	6,49	239,45	3,75		
239,54	6,49	239,40	2,08	238,73	
239,54	6,49	239,38	2,72	239,08	0,70
239,54	6,49	239,22	2,72	239,24	0,70
239,54	6,49	239,15	2,72	239,29	0,70
239,54	6,49	238,91	5,35	239,33	0,70
239,54	6,49	238,89	5,35	239,29	0,70
239,54	6,49	238,84	5,35	239,33	0,70
239,54	6,49	238,84	5,35	238,62	0,70
238,00	2,01	238,50	3,58	238,50	0,85
237,80	2,01	238,48	3,58	238,48	0,85
236,83	0,76	236,98		236,98	
237,00	1,53				
236,83	1,57				
236,69	1,04				
236,67	1,56				
237,00	1,56				

SCAVI E BONIFICHE	
STERRO	4.832 m²
SCOTICO	13.626 m²
BONIFICA	2.677 m²
SCAVO A GRADONI	10.714 m²
RILEVATI	
RIEMPIMENTO	5.410 m²
TERRENO VEGETALE	7.126 m²
SOVRASTRUTTURA STRADALE	21.176 m
STRATO DI USURA	25.110 m
STRATO DI BINDER	25.110 m
STRATO DI BASE	6.822 m
STRATO DI FONDAZIONE	1.740 m²
STRATO DI SOTTOFONDO TRATTATO	1.365 m²
MANUFATTI	
CORDOLO	0.144 m²

SEZIONE N.: 20  
 QT. PROGETTO: 239,869  
 DIST. PROG.: 450,000  
 DIST. PREC.: 25,000  
 DIST. SUCC.: 25,000



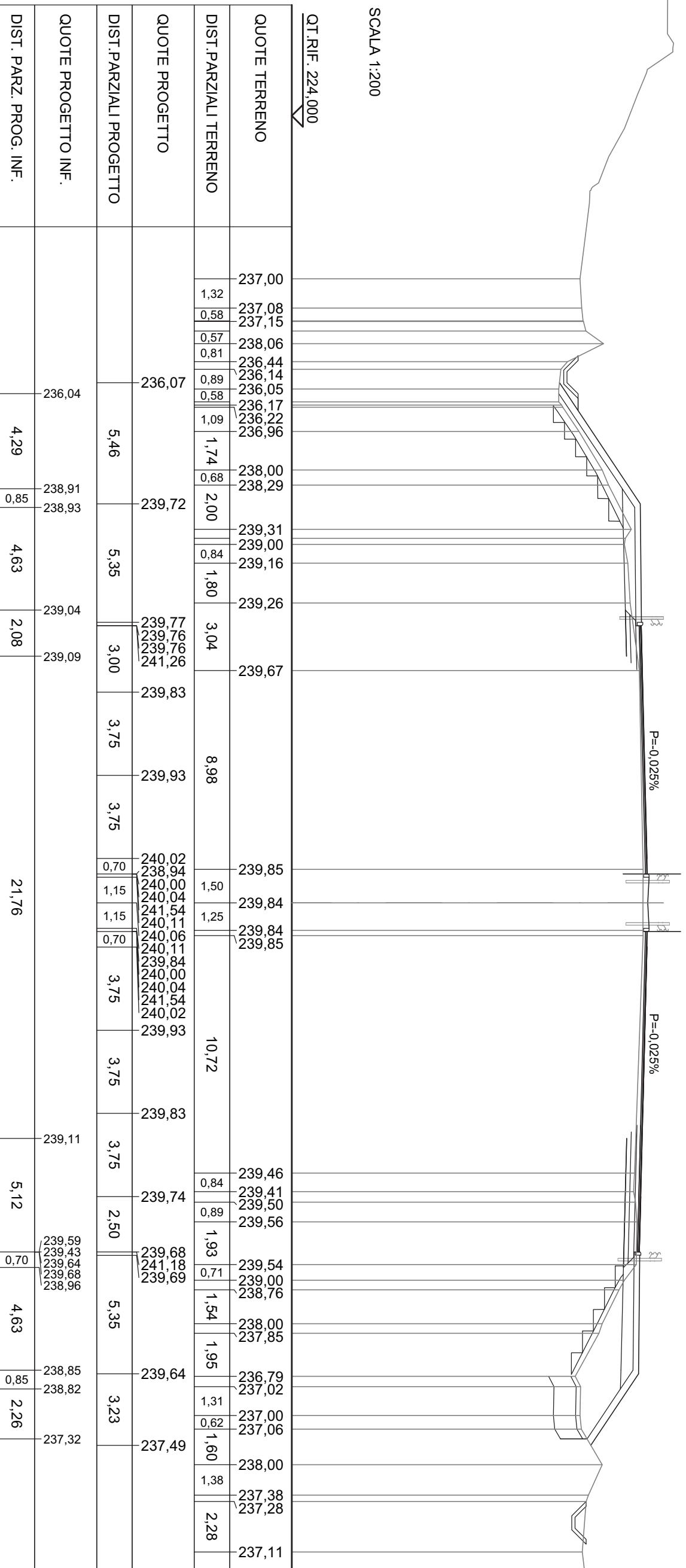
QUOTE TERRENO	DIST. PARZIALI TERRENO	QUOTE PROGETTO	DIST. PARZIALI PROGETTO	QUOTE PROGETTO INF.	DIST. PARZ. PROG. INF.
237,42	1,04	236,25	4,97	236,44	3,47
237,46	1,42	236,25	4,97	236,44	3,47
237,54		236,25	4,97	236,44	3,47
237,24	1,21	236,25	4,97	236,44	3,47
236,19	0,62	236,25	4,97	236,44	3,47
236,12	1,02	236,25	4,97	236,44	3,47
236,32	0,64	236,25	4,97	236,44	3,47
236,48	0,77	236,25	4,97	236,44	3,47
237,00	1,85	236,25	4,97	236,44	3,47
238,00	2,23	239,57	5,35	238,75	0,85
238,95		239,57	5,35	238,75	0,85
239,14	1,13	239,57	5,35	238,75	0,85
239,00	1,86	239,57	5,35	238,75	0,85
239,42		239,62	3,00	238,89	1,75
		239,61	3,00	238,89	1,75
		239,61	3,00	238,89	1,75
		241,11	3,00	238,89	1,75
		239,68	3,75	238,93	
	12,49	239,68	3,75	238,93	
		239,78	3,75	238,93	
		239,87	0,70	238,93	
239,69	0,68	239,87	0,70	238,93	
239,64	0,96	239,85	1,15	238,93	
239,64	0,96	239,85	1,15	238,93	
		241,39	1,15	238,93	
	3,45	239,96	0,70	238,93	
		239,90	0,70	238,93	
		239,96	3,75	238,93	
		239,96	3,75	238,93	
		239,85	3,75	238,93	
		239,05	3,75	238,93	
		239,89	3,75	238,93	
		241,39	3,75	238,93	
		239,87	3,75	238,93	
		239,78	3,75	238,93	
		239,68	3,13	238,95	
239,54	3,75	239,68	3,13	238,95	
239,41	1,54	239,60	2,58	238,95	
239,19	0,87	239,54	2,58	238,95	
239,10	0,85	241,04	5,35	238,95	
239,11	0,85	239,54	5,35	238,95	
239,00	2,45	239,55	5,35	238,95	
238,00	2,32	239,50	3,75	238,95	
236,76	4,15	237,00	3,75	238,95	
237,00		237,00	3,75	238,95	
237,00		237,00	3,75	238,95	
237,05		237,00	3,75	238,95	
237,08	0,81	237,00	3,75	238,95	
237,08	2,01	237,00	3,75	238,95	
237,04		237,00	3,75	238,95	

SCAVI E BONIFICHE	
STERRO	4.455 m <sup>2</sup>
SCOTICO	14.414 m
BONIFICA	2.824 m <sup>2</sup>
SCAVO A GRADONI	12.948 m
RILEVATI	
RIEMPIMENTO	5.410 m <sup>2</sup>
TERRENO VEGETALE	9.170 m <sup>2</sup>
SOVRASTRUTTURA STRADALE	21.146 m
STRATO DI USURA	25.653 m
STRATO DI BINDER	25.651 m
STRATO DI BASE	7.695 m
STRATO DI FONDAZIONE	1.958 m <sup>2</sup>
STRATO DI SOTTOFONDO TRATTATO	1.539 m <sup>2</sup>
MANUFATTI	
CORDOLO	0.144 m <sup>2</sup>

SEZIONE N.: 21  
 QT. PROGETTO: 240,022  
 DIST. PROG.: 475,000  
 DIST. PREC.: 25,000  
 DIST. SUCC.: 25,000

SCALA 1:200

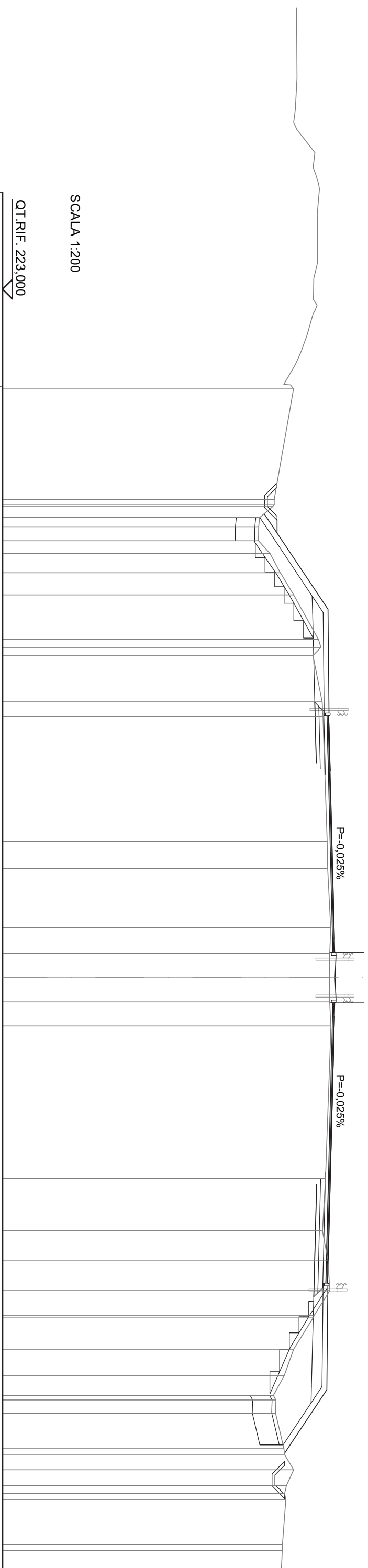
QT. RIF. 224,000





SCAVI E BONIFICHE	
STERRO	5.476 m <sup>2</sup>
SCOTICO	19.836 m
BONIFICA	3.745 m <sup>2</sup>
SCAVO A GRADONI	10.665 m
RILEVATI	
RIEMPIMENTO	5.410 m <sup>2</sup>
TERRENO VEGETALE	10.589 m <sup>2</sup>
SOVRASTRUTTURA STRADALE	20.562 m
STRATO DI USURA	26.648 m
STRATO DI BINDER	26.648 m
STRATO DI BASE	8.734 m
STRATO DI FONDAZIONE	2.215 m <sup>2</sup>
STRATO DI SOTTOFONDO TRATTATO	1.744 m <sup>2</sup>
MANUFATTI	
CORDOLO	0.144 m <sup>2</sup>

SEZIONE N.: 22  
 QT. PROGETTO: 240,097  
 DIST. PROG.: 500,000  
 DIST. PREC.: 25,000  
 DIST. SUCC.: 25,000



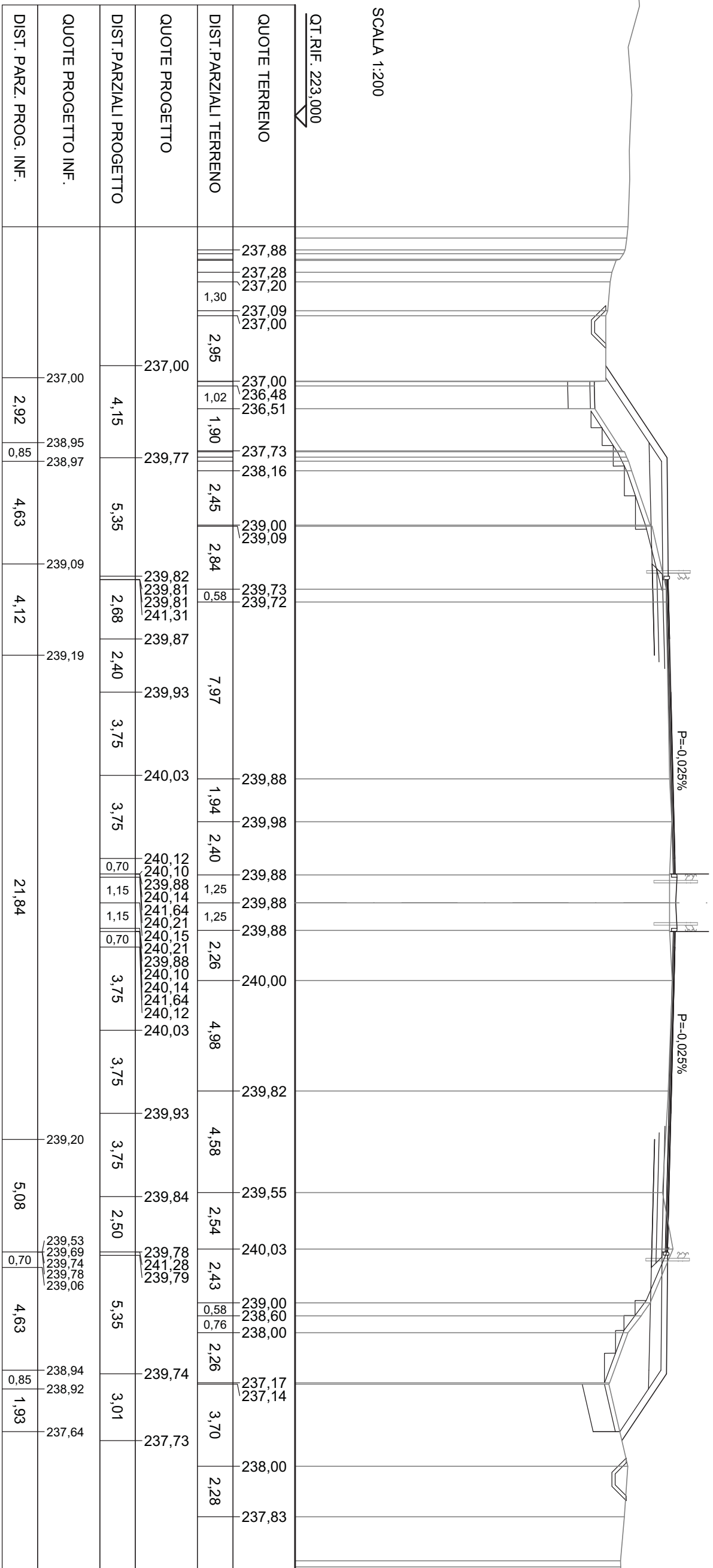
SCALA 1:200

QT. RIF. 223,000

QUOTE TERRENO	DIST. PARZIALI TERRENO	QUOTE PROGETTO	DIST. PARZIALI PROGETTO	QUOTE PROGETTO INF.	DIST. PARZ. PROG. INF.
237,00	0,57	236,49	4,92	236,26	4,05
236,25	0,72			238,96	0,85
236,20	0,66			238,98	
236,19	0,99				
236,79	1,14				
237,31	2,30				
238,00	2,40				
239,28	0,76				
239,00	6,44				
239,47	1,39				
239,51	3,05				
239,73	1,32				
239,75	1,26				
239,91	1,25				
239,86	1,25				
239,86	1,25				
239,86	1,25				
239,92	7,85				
239,92	2,71				
239,91	1,51				
239,64	1,57				
239,48	1,27				
239,77	1,61				
239,87	1,37				
239,06	1,01				
239,00	0,67				
238,00	1,83				
237,51	0,80				
236,96	0,81				
237,07	2,31				
237,50					
238,00					
237,63					
237,60					
237,42					

SCAVI E BONIFICHE	
STERRO	6.637 m <sup>2</sup>
SCOTTICO	20.207 m <sup>2</sup>
BONIFICA	3.606 m <sup>2</sup>
SCAVO A GRADONI	11.427 m
RILEVATI	
RIEMPIMENTO	5.410 m <sup>2</sup>
TERRENO VEGETALE	11.827 m <sup>2</sup>
SOVRASTRUTTURA STRADALE	19.300 m
STRATO DI USURA	27.733 m
STRATO DI BINDER	27.732 m
STRATO DI BASE	9.691 m
STRATO DI FONDAZIONE	2.457 m <sup>2</sup>
STRATO DI SOTTOFONDO TRATTATO	1.938 m <sup>2</sup>
MANUFATTI	
CORDOLO	0.144 m <sup>2</sup>

SEZIONE N.: 23  
 QT. PROGETTO: 240,120  
 DIST. PROG.: 525,000  
 DIST. PREC.: 25,000  
 DIST. SUCC.: 25,000



SCAVI E BONIFICHE	
STERRO	8.909 m <sup>2</sup>
SCOTICO	16.358 m
BONIFICA	4.350 m <sup>2</sup>
SCAVO A GRADONI	9.524 m
RILEVATI	
RIEMPIMENTO	5.410 m <sup>2</sup>
RILEVATO	12.160 m <sup>2</sup>
TERRENO VEGETALE	18.334 m
SOVRASTRUTTURA STRADALE	
STRATO DI USURA	28.816 m
STRATO DI BINDER	28.816 m
STRATO DI BASE	10.776 m
STRATO DI FONDAZIONE	2.728 m <sup>2</sup>
STRATO DI SOTTOFONDO TRATTATO	2.167 m <sup>2</sup>
MANUFATTI	
CORDOLO	0.144 m <sup>2</sup>

SEZIONE N.: 24  
 QT. PROGETTO: 240,144  
 DIST. PROG.: 550,000  
 DIST. PREC.: 25,000  
 DIST. SUCC.: 25,000

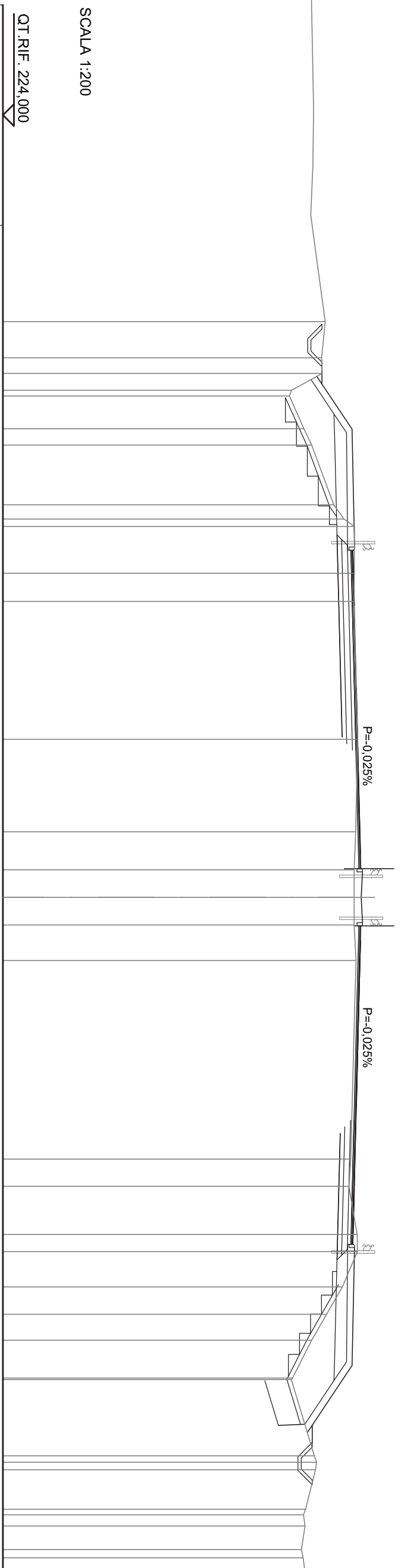
SCALA 1:200

QT. RIF. 224,000

QUOTE TERRENO	237,48 237,49	237,57	236,72 237,03 237,08	237,83 238,00	239,00 239,85	239,82	239,95	240,00 240,05	239,90 239,90 239,90	239,98 239,89	239,63 239,87	240,13 239,92	239,00 238,31	237,78	237,11 237,52	238,13 237,83	237,73		
DIST. PARZIALI TERRENO	0,57 1,53	0,79	1,16	2,81	3,36	5,10	2,88	0,82	3,48	1,25 1,25	3,27	2,12	6,45	1,29	1,65	1,99	0,78 0,61 1,51	1,78 2,00	1,26 1,46
QUOTE PROGETTO	237,55	239,76	239,82 239,76 239,80 241,30	239,86	239,96	240,05	240,14 239,90 240,12 240,16 241,66 240,24 240,18 240,24 240,12 239,31 240,16 241,66 240,14 240,05	239,96	239,86	239,80 241,30 239,81	239,76	237,74							
DIST. PARZIALI PROGETTO	3,32	5,35	2,51	3,65	3,75	3,75	0,70 1,15 1,15 0,70	3,75	3,75	2,50	5,35	3,03							
QUOTE PROGETTO INF.	237,49	238,95 238,97	239,08 239,80	239,86	239,22						239,23	239,55 239,71 239,76 239,80 239,08	238,97 238,95	237,62					
DIST. PARZ. PROG. INF.	2,18	0,85	4,63	0,70	2,51	2,07	21,78	5,06	4,63	0,85	1,98								

SCAVI E BONIFICHE	
STERRO	11.387 m <sup>2</sup>
SCOTICO	12.902 m <sup>2</sup>
BONIFICA	2.008 m <sup>2</sup>
SCAVO A GRADONI	12.851 m
RILEVATI	
RIEMPIMENTO	5.410 m <sup>2</sup>
TERRENO VEGETALE	11.125 m <sup>2</sup>
SOVRASTRUTTURA STRADALE	17.233 m
STRATO DI USURA	28.904 m
STRATO DI BINDER	28.902 m
STRATO DI BASE	14.708 m
STRATO DI FONDAZIONE	3.712 m <sup>2</sup>
STRATO DI SOTTOFONDO TRATTATO	2.941 m <sup>2</sup>
MANUFATTI	
CORDOLO	0.144 m <sup>2</sup>

SEZIONE N.: 25  
 QT. PROGETTO: 240,213  
 DIST. PROG.: 575,000  
 DIST. PREC.: 25,000  
 DIST. SUCC.: 6,626



SCALA 1:200

QT. RIF. 224,000

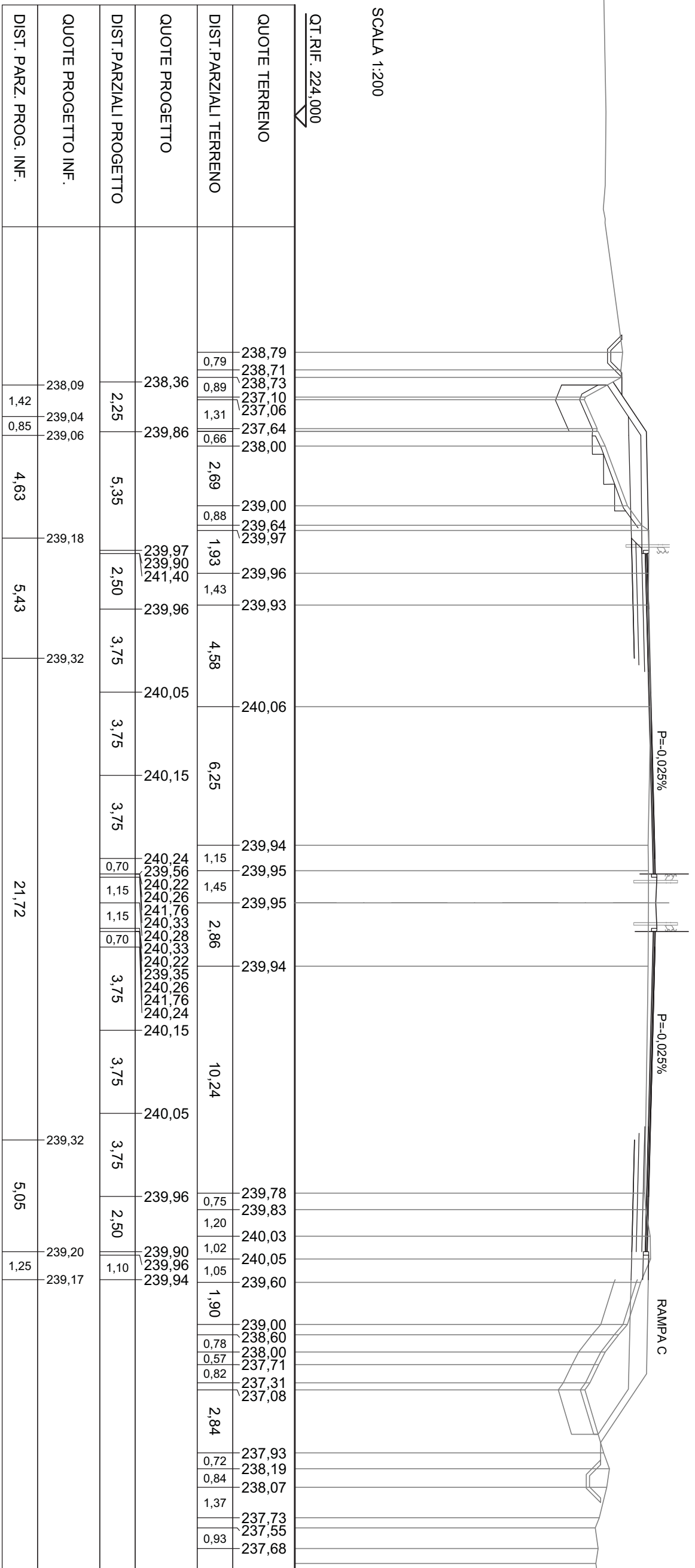
QUOTE TERRENO	DIST. PARZIALI TERRENO	QUOTE PROGETTO	DIST. PARZIALI PROGETTO	QUOTE PROGETTO INF.	DIST. PARZ. PROG. INF.
238,62	1,64	238,23	2,39	237,97	1,57
238,45	0,71	238,83	5,35	239,01	0,85
238,48	0,77	239,94	2,50	239,04	4,63
237,09	1,49	239,93	3,75	239,15	9,18
236,99	0,74	239,93	3,75	239,38	17,99
237,65	2,71	240,03	0,70		
238,00	0,64	240,12	1,15		
239,00	2,12	240,21	1,15		
239,47	1,28	239,48	0,70		
239,94	6,26	240,19	0,70		
239,93	4,20	240,23	3,75		
239,91	1,72	240,30	3,75		
240,08	1,25	240,25	3,75		
240,00	1,62	240,30	3,75		
239,92	9,02	239,92	3,75		
239,92	1,23	240,19	2,50		
239,92	2,19	240,23	5,35		
240,01	0,77	239,87	3,04		
240,06	1,60	241,37			
240,07	1,24	239,94			
239,39	1,17				
238,68	1,72				
238,00	3,46				
237,13	1,80				
237,08					
238,12					
238,17					
237,73					
237,70					

SCAVI E BONIFICHE	
STERRO	8.390 m <sup>2</sup>
SCOTICO	7.477 m
BONIFICA	2.390 m <sup>2</sup>
SCAVO A GRADONI	3.885 m
RILEVATI	
RIEMPIMENTO	3.283 m <sup>2</sup>
RILEVATO	5.204 m <sup>2</sup>
TERRENO VEGETALE	9.160 m
SOVRASTRUTTURA STRADALE	
STRATO DI USURA	28.897 m
STRATO DI BINDER	28.897 m
STRATO DI BASE	10.974 m
STRATO DI FONDAZIONE	2.686 m <sup>2</sup>
STRATO DI SOTTOFONDO TRATTATO	2.075 m <sup>2</sup>
MANUFATTI	
CORDOLO	0.146 m <sup>2</sup>

SEZIONE N.: 26  
 QT. PROGETTO: 240,242  
 DIST. PROG.: 581,626  
 DIST. PREC.: 6,626  
 DIST. SUCC.: 18,374

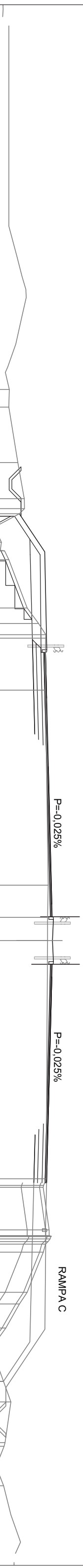
SCALA 1:200

QT. RIF. 224,000



SCAVI E BONIFICHE	
STERRO	5.738 m <sup>2</sup>
SCOTICO	6.966 m <sup>2</sup>
BONIFICA	1.862 m <sup>2</sup>
SCAVO A GRADONI	4.346 m <sup>2</sup>
RILEVATI	
RIEMPIMENTO	2.705 m <sup>2</sup>
RILEVATO	5.007 m <sup>2</sup>
TERRENO VEGETALE	7.853 m <sup>2</sup>
SOVRASTRUTTURA STRADALE	
STRATO DI USURA	26.402 m
STRATO DI BINDER	26.401 m
STRATO DI BASE	8.297 m
STRATO DI FONDAZIONE	2.016 m <sup>2</sup>
STRATO DI SOTTOFONDO TRATTATO	1.539 m <sup>2</sup>
MANUFATTI	
CORDOLO	0.108 m <sup>2</sup>

SEZIONE N.: 27  
 QT. PROGETTO: 240,345  
 DIST. PROG.: 600,000  
 DIST. PREC.: 18,374  
 DIST. SUCC.: 25,000



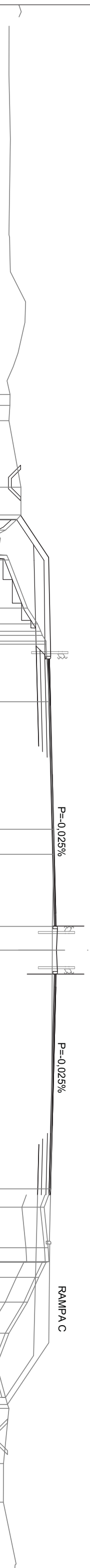
SCALA 1:200

QT. RIF. 224,000

QUOTE TERRENO	DIST. PARZIALI TERRENO	QUOTE PROGETTO	DIST. PARZIALI PROGETTO	QUOTE PROGETTO INF.	DIST. PARZ. PROG. INF.
238,00	3,03	238,57	2,08	238,31	1,26
238,49	1,97	239,96	5,35	239,15	0,85
238,84	0,73	240,07	2,50	239,17	4,63
238,58	0,84	240,00	3,75	239,28	5,17
237,22	0,84	240,00	3,75	239,41	21,90
237,59	2,64	241,50	3,75		
238,00	0,85	240,06	3,75		
239,00	0,61	240,16	3,75		
239,62	2,84	240,25	3,75		
240,02	10,66	240,15	1,76		
240,01	1,76	240,11	1,27		
240,00	1,27	240,11	1,15		
	1,15	240,11	1,15		
	0,70	240,35	0,70		
	13,02	239,73	3,75		
	3,75	240,32	3,75		
	3,75	240,36	3,75		
	3,75	241,86	3,75		
	3,75	240,44	3,75		
	3,75	240,44	3,75		
	3,75	240,38	3,75		
	3,75	240,44	3,75		
	3,75	239,24	3,75		
	3,75	240,32	3,75		
	3,75	240,36	3,75		
	3,75	241,86	3,75		
	3,75	240,35	3,75		
	3,75	240,25	3,75		
	2,33	240,04	3,75	239,43	2,63
	2,33	239,88		239,36	
	2,20	240,20			
	0,63	240,14			
	1,32	239,88			
	1,03	239,00			
	1,11	238,58			
	1,90	237,83			
	2,23	237,09			
	1,03	237,43			
		238,11			
		237,79			
		237,74			
		237,34			

SCAVI E BONIFICHE	
STERRO	5.623 m <sup>2</sup>
SCOTICO	7.301 m
BONIFICA	2.404 m <sup>2</sup>
SCAVO A GRADONI	5.059 m
RILEVATI	
RIEMPIMENTO	2.705 m <sup>2</sup>
RILEVATO	5.364 m <sup>2</sup>
TERRENO VEGETALE	8.082 m
SOVRASTRUTTURA STRADALE	
STRATO DI USURA	26.401 m
STRATO DI BINDER	26.401 m
STRATO DI BASE	8.649 m
STRATO DI FONDAZIONE	2.104 m <sup>2</sup>
STRATO DI SOTTOFONDO TRATTATO	1.610 m <sup>2</sup>
MANUFATTI	
CORDOLO	0.108 m <sup>2</sup>

SEZIONE N.: 28  
 QT. PROGETTO: 240,529  
 DIST. PROG.: 625,000  
 DIST. PREC.: 25,000  
 DIST. SUCC.: 25,000



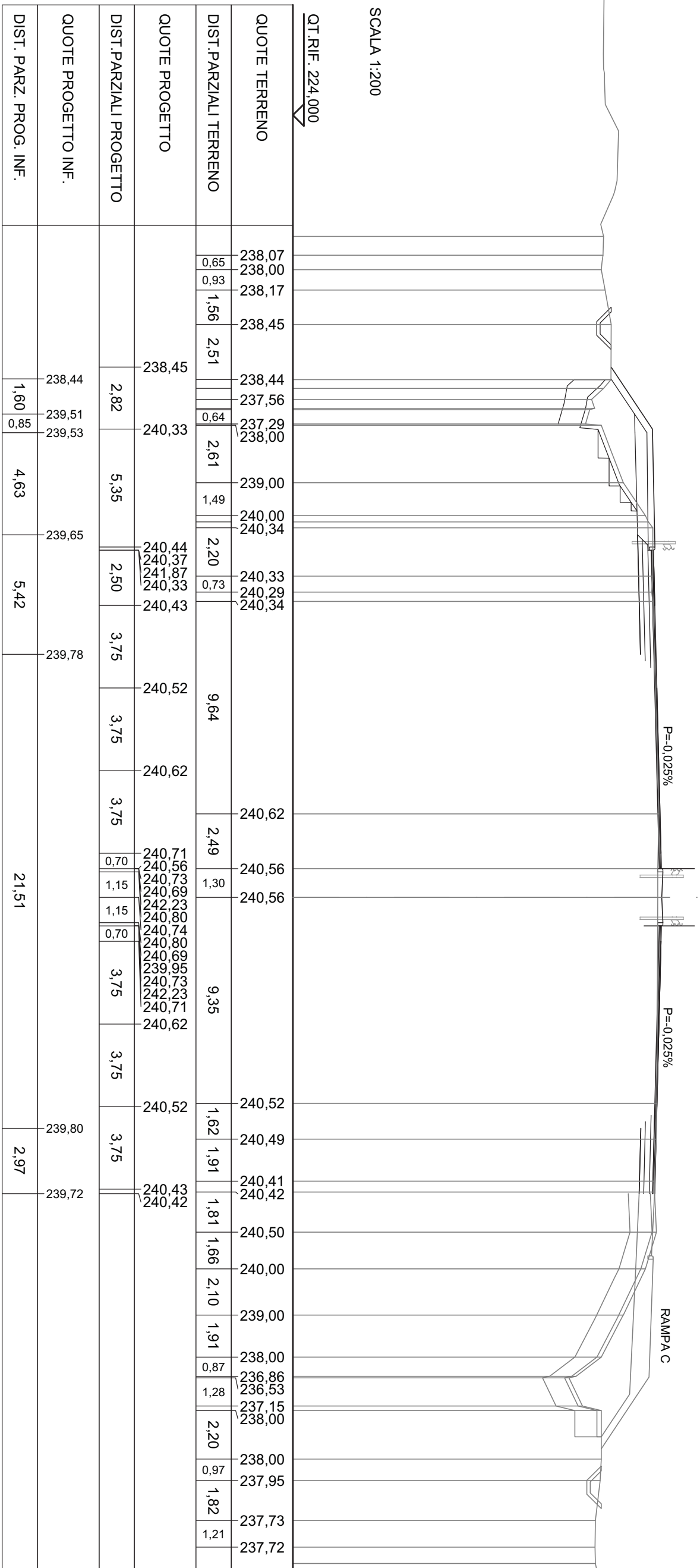
SCALA 1:200

QT. RIF. 224,000

QUOTE TERRENO	DIST. PARZIALI TERRENO	QUOTE PROGETTO	DIST. PARZIALI PROGETTO	QUOTE PROGETTO INF.	DIST. PARZ. PROG. INF.
238,05	0,82	238,63	2,28	238,42	1,36
238,00	3,60	240,15	5,35	239,33	0,85
238,65	1,50	240,26	2,50	239,35	4,63
238,65	0,58	240,15	3,75	239,47	5,42
237,81	0,87	240,19	3,75	239,60	21,55
237,53	2,60	241,69	0,70		
237,41	0,86	240,25	1,15		
238,00	3,12	240,34	1,15		
239,00	0,86	240,40	0,70		
239,54	3,90	240,42	0,70		
239,80	1,28	240,34	3,75		
240,00	6,89	240,34	3,75		
240,26	3,90	240,44	12,92		
240,15	1,36	240,34	3,75		
240,19	3,90	240,27	3,75	239,62	2,73
241,69	1,28	239,90	1,00	239,55	
240,25	12,92	240,12	2,19		
240,34	3,75	240,16	0,75		
240,40	3,75	240,61	0,82		
240,42	3,75	239,61	1,34		
240,34	3,75	239,00	1,69		
240,34	3,75	238,00	1,51		
240,53	0,70	237,42	2,18		
240,34	1,15	237,33	2,18		
240,55	1,15	237,93	2,99		
240,51	0,70	238,00			
242,05	3,75	237,70			
240,62	3,75				
240,56	3,75				
240,62	3,75				
240,51	3,75				
238,98	3,75				
240,55	3,75				
242,05	3,75				
240,53	3,75				
240,44	3,75				
240,34	3,75				
240,27	3,75				
239,90	3,75				
240,12	3,75				
240,16	3,75				
239,61	3,75				
239,00	3,75				
238,00	3,75				
237,42	3,75				
237,33	3,75				
237,93	3,75				
238,00	3,75				
237,70	3,75				

SCAVI E BONIFICHE	
STERRO	6.105 m <sup>2</sup>
SCOTICO	7.323 m <sup>2</sup>
BONIFICA	2.300 m <sup>2</sup>
SCAVO A GRADONI	4.699 m <sup>2</sup>
RILEVATI	
RIEMPIMENTO	2.705 m <sup>2</sup>
RILEVATO	5.911 m <sup>2</sup>
TERRENO VEGETALE	8.738 m <sup>2</sup>
SOVRASTRUTTURA STRADALE	
STRATO DI USURA	26.604 m
STRATO DI BINDER	26.604 m
STRATO DI BASE	8.889 m
STRATO DI FONDAZIONE	2.165 m <sup>2</sup>
STRATO DI SOTTOFONDO TRATTATO	1.658 m <sup>2</sup>
MANUFATTI	
CORDOLO	0.108 m <sup>2</sup>

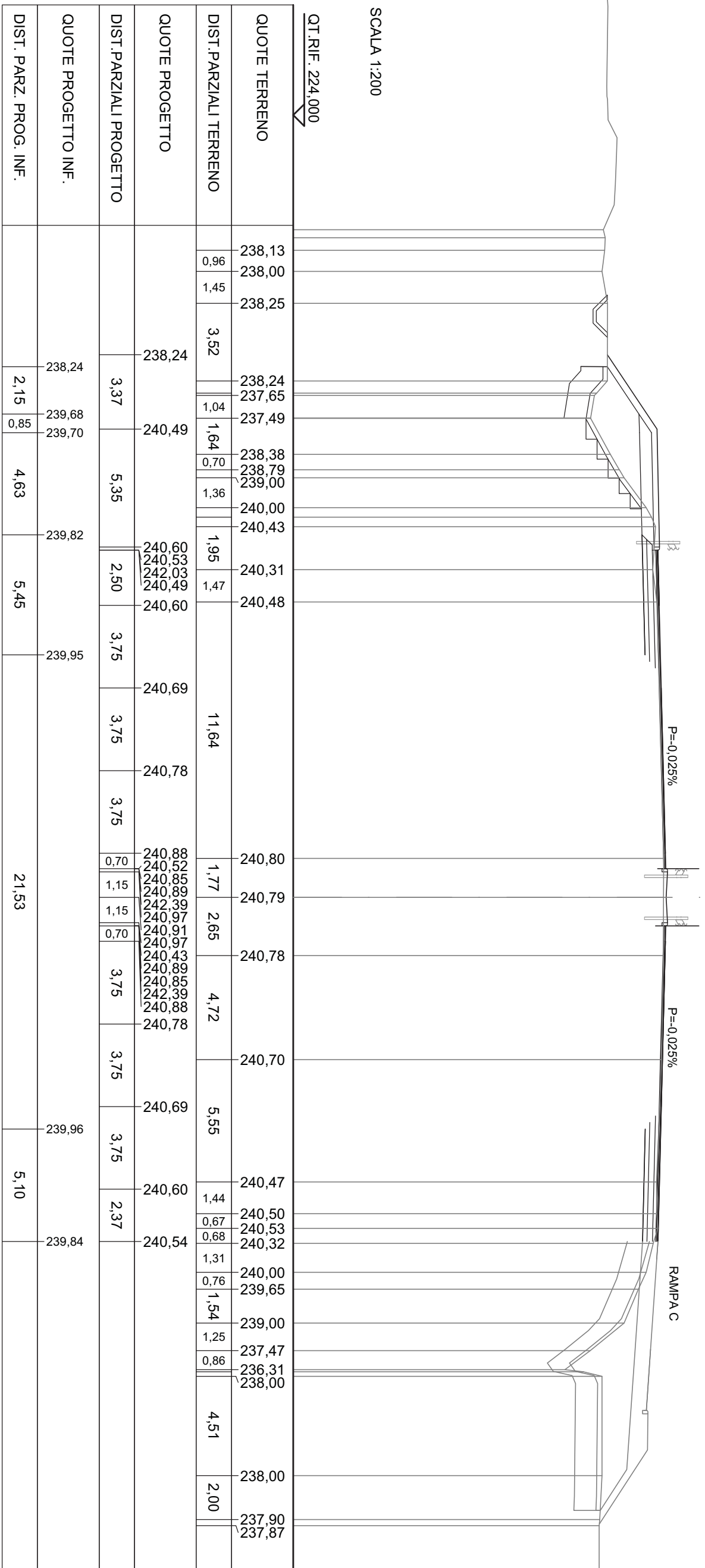
SEZIONE N.: 29  
 Q.T. PROGETTO: 240,709  
 DIST. PROG.: 650,000  
 DIST. PREC.: 25,000  
 DIST. SUCC.: 25,000





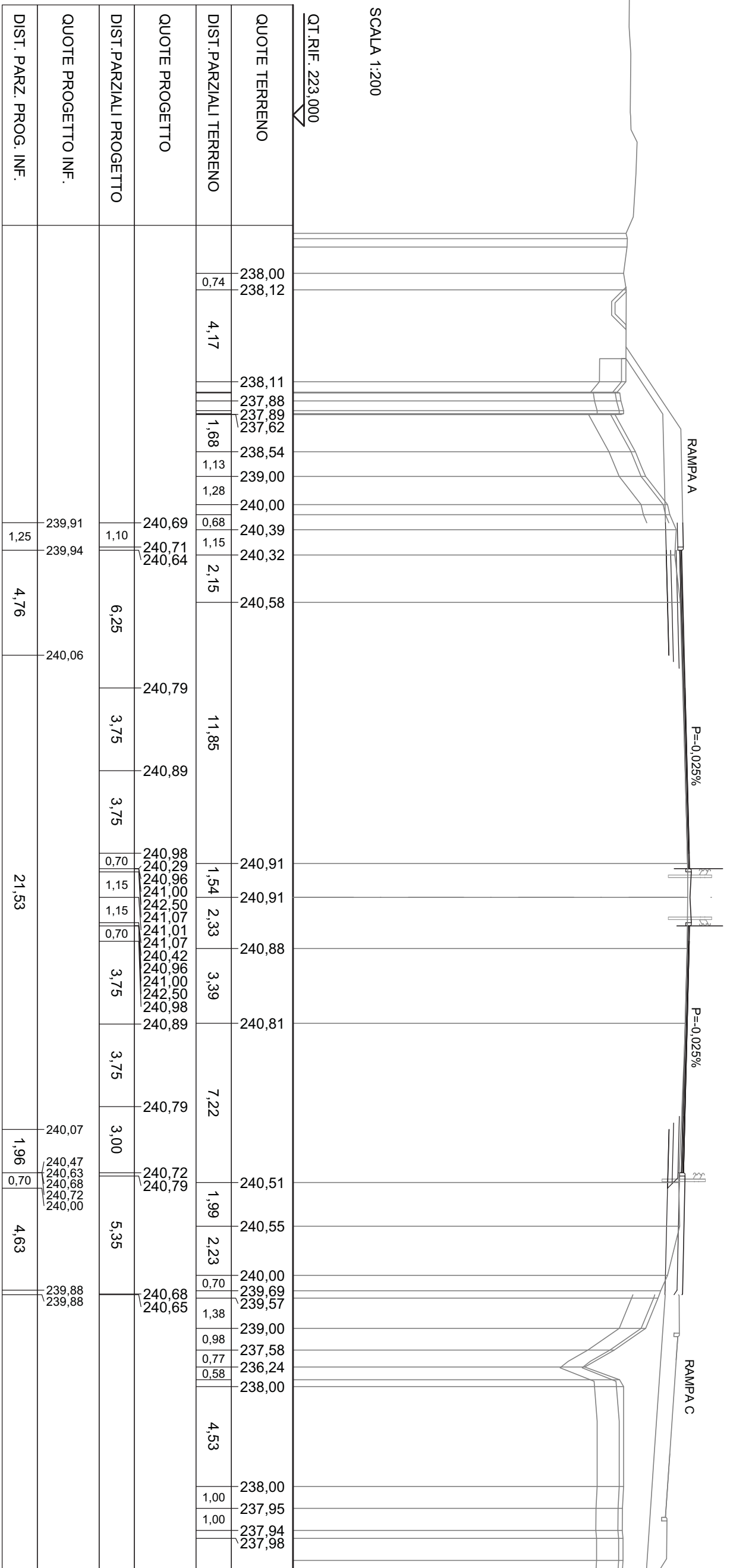
SCAVI E BONIFICHE	
STERRO	6.701 m <sup>2</sup>
SCOTICO	7.405 m <sup>2</sup>
BONIFICA	2.571 m <sup>2</sup>
SCAVO A GRADONI	5.083 m <sup>2</sup>
RILEVATI	
RIEMPIMENTO	2.852 m <sup>2</sup>
TERRENO VEGETALE	7.117 m <sup>2</sup>
SOVRASTRUTTURA STRADALE	9.406 m <sup>2</sup>
STRATO DI USURA	28.771 m <sup>2</sup>
STRATO DI BINDER	28.771 m <sup>2</sup>
STRATO DI BASE	11.046 m <sup>2</sup>
STRATO DI FONDAZIONE	2.704 m <sup>2</sup>
STRATO DI SOTTOFONDO TRATTATO	2.089 m <sup>2</sup>
MANUFATTI	
CORDOLO	0.108 m <sup>2</sup>

SEZIONE N.: 30  
 QT. PROGETTO: 240,877  
 DIST. PROG.: 675,000  
 DIST. PREC.: 25,000  
 DIST. SUCC.: 16,222



SCAVI E BONIFICHE	
STERRO	6,191 m <sup>2</sup>
RILEVATI	
RIEMPIMENTO	3,305 m <sup>2</sup>
RILEVATO	0,086 m <sup>2</sup>
TERRENO VEGETALE	6,498 m
SOVRASTRUTTURA STRADALE	
STRATO DI USURA	25,651 m
STRATO DI BINDER	25,651 m
STRATO DI BASE	7,919 m
STRATO DI FONDAZIONE	1,922 m <sup>2</sup>
STRATO DI SOTTOFONDO TRATTATO	1,464 m <sup>2</sup>
MANUFATTI	
CORDOLO	0,144 m <sup>2</sup>

SEZIONE N.: 31  
 QT. PROGETTO: 240,980  
 DIST. PROG.: 691,222  
 DIST. PREC.: 16,222  
 DIST. SUCC.: 8,778



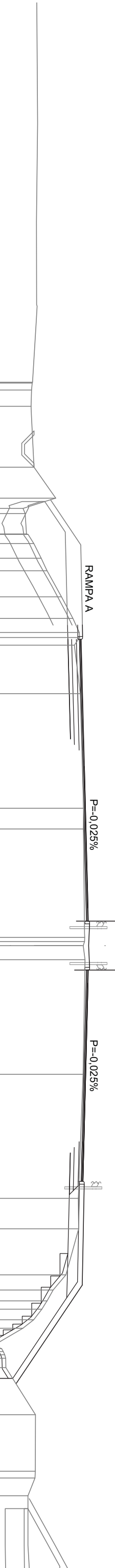
SCALA 1:200

QT. RIF. 223,000



SCAVI E BONIFICHE	
STERRO	5.714 m <sup>2</sup>
SCOTICO	9.229 m
BONIFICA	2.457 m <sup>2</sup>
SCAVO A GRADONI	7.324 m
RILEVATI	
RIEMPIMENTO	3.175 m <sup>2</sup>
RILEVATO	5.507 m <sup>2</sup>
TERRENO VEGETALE	12.249 m
SOVRASTRUTTURA STRADALE	
STRATO DI USURA	26.142 m
STRATO DI BINDER	26.142 m
STRATO DI BASE	7.985 m
STRATO DI FONDAZIONE	1.938 m <sup>2</sup>
STRATO DI SOTTOFONDO TRATTATO	1.477 m <sup>2</sup>
MANUFATTI	
CORDOLO	0.144 m <sup>2</sup>

SEZIONE N.: 33  
 QT. PROGETTO: 241,158  
 DIST. PROG.: 721,401  
 DIST. PREC.: 21,401  
 DIST. SUCC.: 3,599



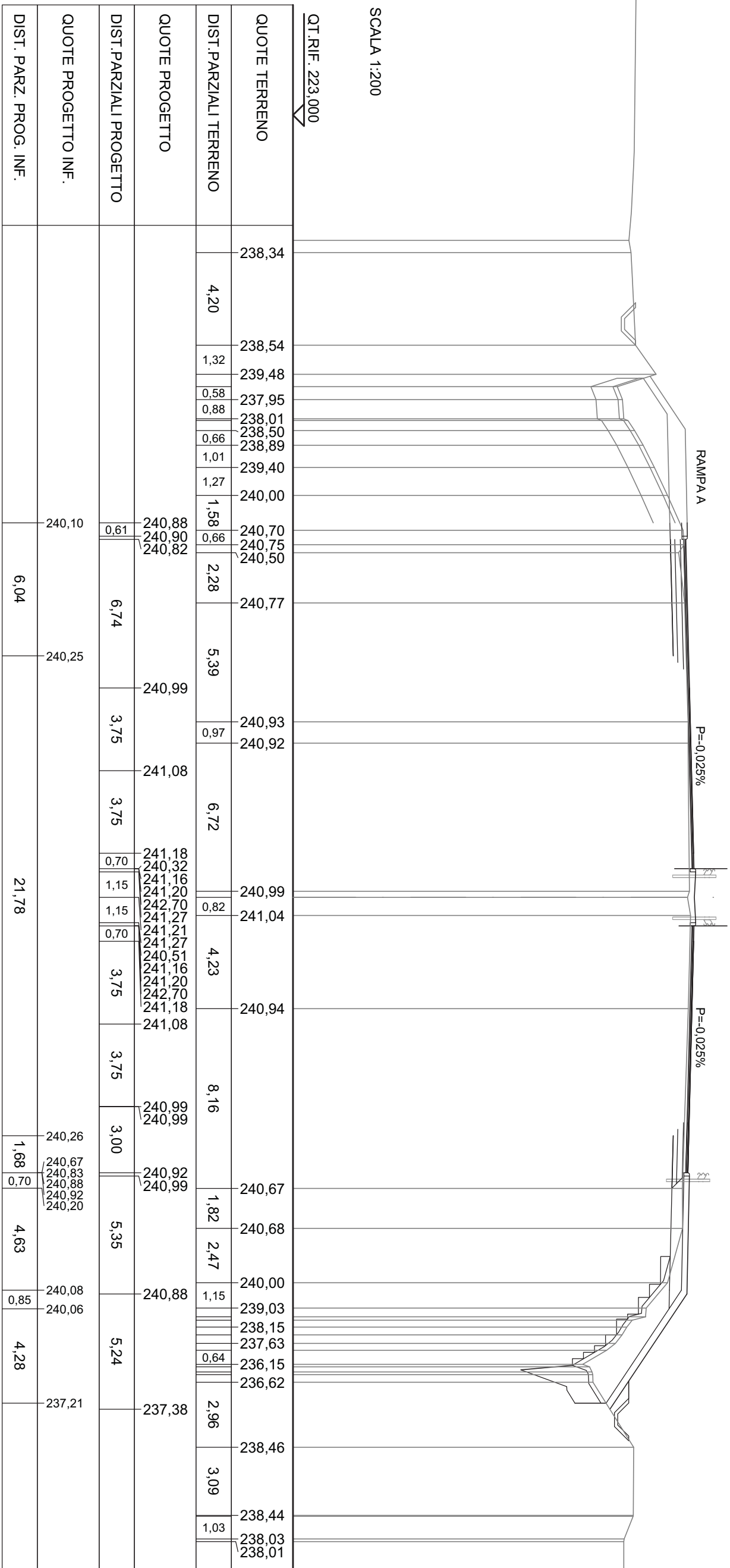
SCALA 1:200

QT. RIF. 223,000

QUOTE TERRENO	DIST. PARZIALI TERRENO	QUOTE PROGETTO	DIST. PARZIALI PROGETTO	QUOTE PROGETTO INF.	DIST. PARZ. PROG. INF.
238,18					
238,16	0,87				
	3,23				
238,31					
	1,63				
239,46					
237,85	1,07				
237,92					
238,30	0,77				
238,70	0,66				
239,00					
	1,39				
239,77					
	1,14				
240,37		240,86		240,08	
240,70	0,75	240,88	0,61		
240,45		240,80			
	2,57				6,04
240,75			6,74		
	6,08				240,23
240,97					
	1,09		3,75		
240,92					
240,92			3,75		
	5,75				
		241,16	0,70		
		240,55			
		241,14	1,15		
		241,18			
240,99	0,75	242,68	1,15		
240,91		241,25	0,70		
241,01		241,19			
		241,25			
		240,46			
		241,14	3,75		
		241,18			
		242,68	3,75		
		241,16			
		241,06			
240,90			3,75		
			6,57		
		240,97			
		240,97	3,00		
					240,23
		240,90			1,51
		240,97			0,70
240,65	1,62				
240,67	2,44				4,63
			5,35		
240,00	0,80	240,86			
239,33	0,58				240,06
239,00					240,04
238,29					
237,73	0,92				
236,16					
236,82					
236,83					
	2,50				237,19
238,39					
	3,00				
238,38					
238,36	0,95				
237,99					

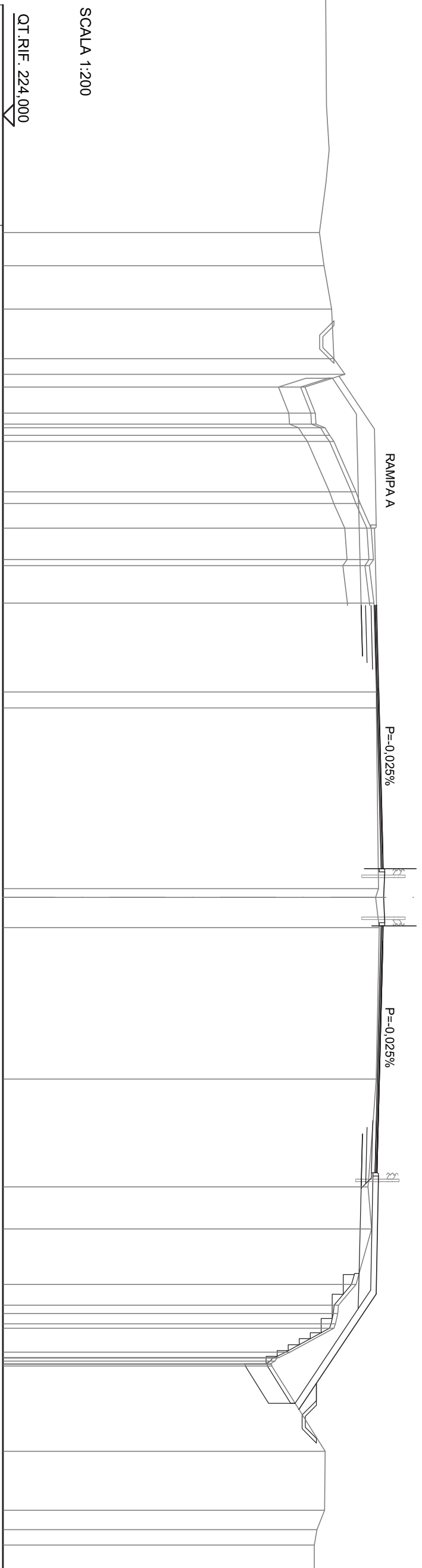
SCAVI E BONIFICHE	
STERRO	5.839 m <sup>2</sup>
SCOTICO	9.351 m
BONIFICA	2.415 m <sup>2</sup>
SCAVO A GRADONI	6.932 m
RILEVATI	
RIEMPIMENTO	3.175 m <sup>2</sup>
RILEVATO	6.153 m <sup>2</sup>
TERRENO VEGETALE	12.253 m
SOVRASTRUTTURA STRADALE	
STRATO DI USURA	26.142 m
STRATO DI BINDER	26.142 m
STRATO DI BASE	8.161 m
STRATO DI FONDAZIONE	1.982 m <sup>2</sup>
STRATO DI SOTTOFONDO TRATTATO	1.512 m <sup>2</sup>
MANUFATTI	
CORDOLO	0.144 m <sup>2</sup>

SEZIONE N.: 34  
 QT. PROGETTO: 241,178  
 DIST. PROG.: 725,000  
 DIST. PREC.: 3,599  
 DIST. SUCC.: 7,114



SCAVI E BONIFICHE	
STERRO	3.559 m <sup>2</sup>
SCOTICO	8.254 m
BONIFICA	1.794 m <sup>2</sup>
SCAVO A GRADONI	6.046 m
RILEVATI	
RIEMPIMENTO	2.852 m <sup>2</sup>
RILEVATO	5.692 m <sup>2</sup>
TERRENO VEGETALE	11.654 m
SOVRASTRUTTURA STRADALE	
STRATO DI USURA	23.151 m
STRATO DI BINDER	23.151 m
STRATO DI BASE	5.259 m
STRATO DI FONDAZIONE	1.257 m <sup>2</sup>
STRATO DI SOTTOFONDO TRATTATO	0.932 m <sup>2</sup>
MANUFATTI	
CORDOLO	0.108 m <sup>2</sup>

SEZIONE N.: 35  
 QT. PROGETTO: 241,217  
 DIST. PROG.: 732,114  
 DIST. PREC.: 7,114  
 DIST. SUCC.: 17,886



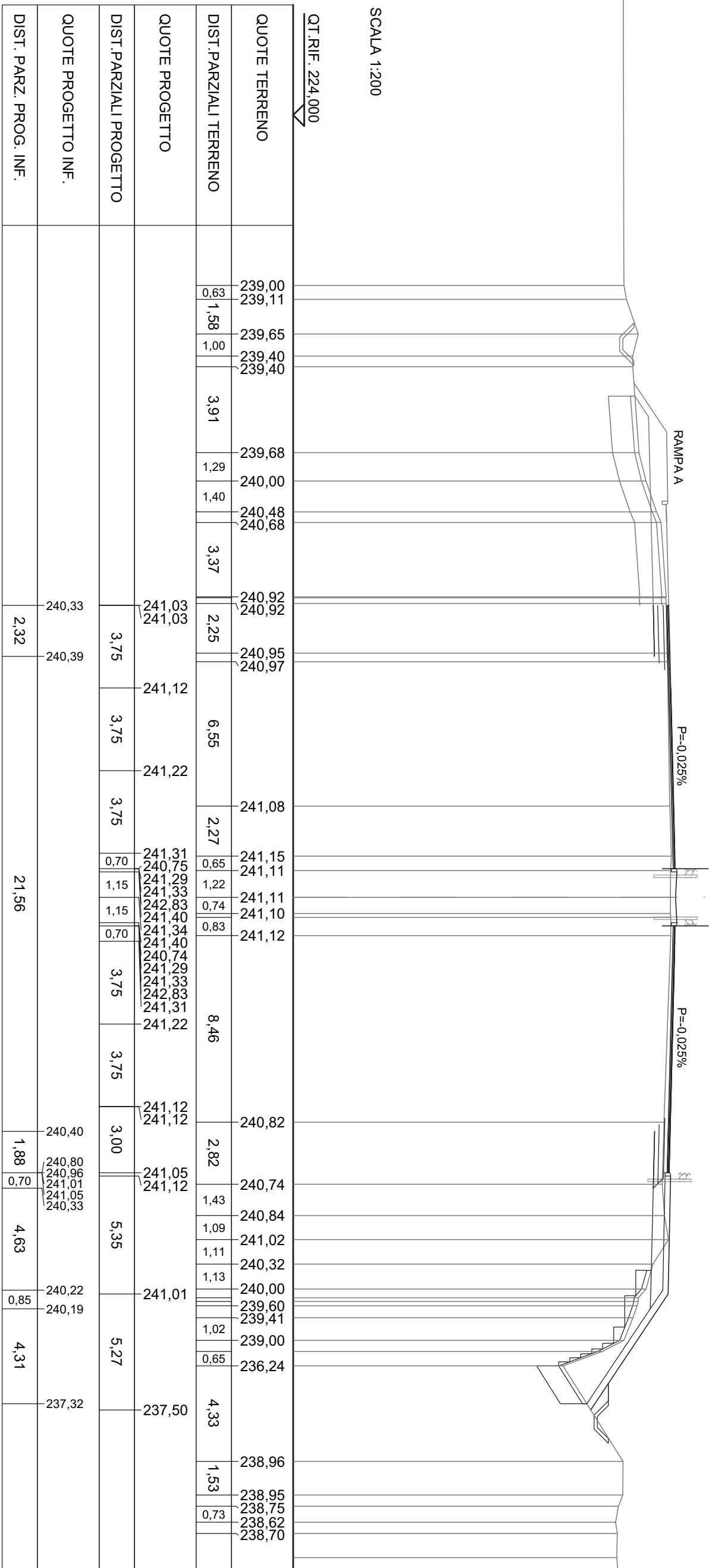
SCALA 1:200

QT. RIF. 224,000

QUOTE TERRENO	DIST. PARZIALI TERRENO	QUOTE PROGETTO	DIST. PARZIALI PROGETTO	QUOTE PROGETTO INF.	DIST. PARZ. PROG. INF.
238,56	1,96	238,90	2,25	240,24	2,30
239,01	0,71	239,50	0,58	240,29	
237,69	1,18	238,15			
238,60		238,60			
239,00	2,29	240,00			
240,00		240,19	1,12		
240,70	1,43	240,70			
240,79		240,79	1,70		
240,61		240,61			
240,82	4,03	240,82			
240,93	0,72	240,93	3,75		
240,93		240,93			
241,02	1,37	241,02	3,75		
240,90		240,90			
241,05	6,88	241,05	3,75		
241,31		241,31	0,70		
241,25		241,25	1,15		
241,31		241,31	1,15		
240,72	3,75	240,72			
241,19		241,19	3,75		
241,23		241,23	3,75		
242,73		242,73	3,75		
241,22		241,22	3,75		
241,12	4,89	240,92	3,00	240,30	1,76
241,03		241,03			
241,03		241,03			
240,95	1,91	240,95	5,35	240,70	0,70
241,02		241,02		240,86	
240,55	2,53	240,55		240,91	
240,71	0,94	240,71		240,95	
240,00	1,09	240,00		240,24	
239,21		239,21			
239,07		239,07			
239,00		239,00			
237,01	3,87	237,01	5,24	240,12	0,85
236,19		236,19		240,10	
238,60	2,67	238,60			
238,58	0,88	238,58			
238,23	0,70	238,23			
238,11		238,11			
237,42		237,42		237,24	

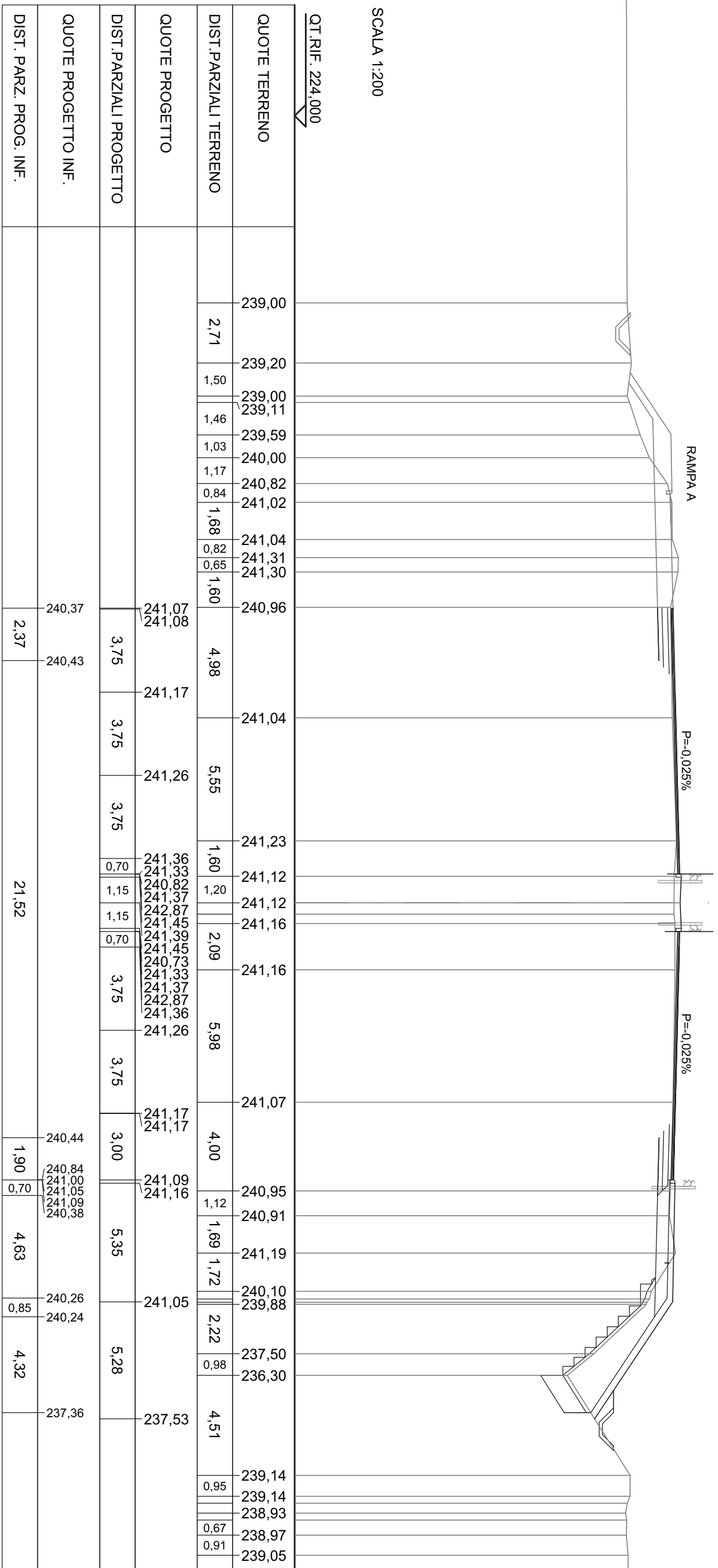
SCAVI E BONIFICHE	
STERRO	4.154 m <sup>2</sup>
SCOTICO	8.486 m
BONIFICA	1.724 m <sup>2</sup>
SCAVO A GRADONI	6.823 m
RILEVATI	
RIEMPIMENTO	2.852 m <sup>2</sup>
RILEVATO	4.381 m <sup>2</sup>
TERRENO VEGETALE	11.681 m
SOVRASTRUTTURA STRADALE	
STRATO DI USURA	23.151 m
STRATO DI BINDER	23.151 m
STRATO DI BASE	5.394 m
STRATO DI FONDAZIONE	1.290 m <sup>2</sup>
STRATO DI SOTTOFONDO TRATTATO	0.959 m <sup>2</sup>
MANUFATTI	
CORDOLO	0.108 m <sup>2</sup>

SEZIONE N.: 36  
 QT. PROGETTO: 241,311  
 DIST. PROG.: 750,000  
 DIST. PREC.: 17,886  
 DIST. SUCC.: 9,237



SCAVI E BONIFICHE	
STERRO	5.224 m <sup>2</sup>
SCOTICO	8.149 m
BONIFICA	1.681 m <sup>2</sup>
SCAVO A GRADONI	6.506 m
RILEVATI	
RIEMPIMENTO	2.852 m <sup>2</sup>
RILEVATO	6.404 m <sup>2</sup>
TERRENO VEGETALE	11.694 m
SOVRASTRUTTURA STRADALE	
STRATO DI USURA	23.193 m
STRATO DI BINDER	23.193 m
STRATO DI BASE	5.470 m
STRATO DI FONDAZIONE	1.310 m <sup>2</sup>
STRATO DI SOTTOFONDO TRATTATO	0.974 m <sup>2</sup>
MANUFATTI	
CORDOLO	0.108 m <sup>2</sup>

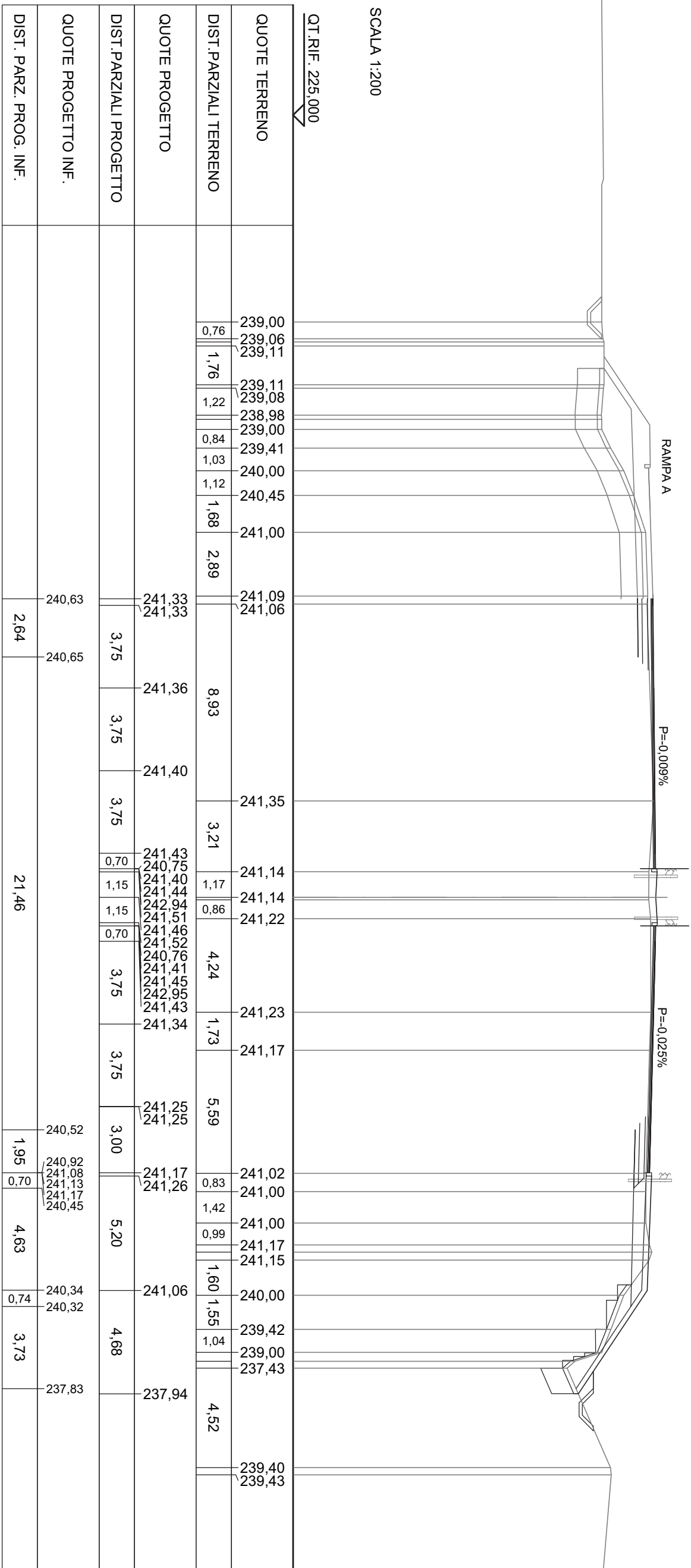
SEZIONE N.: 37  
 QT. PROGETTO: 241,357  
 DIST. PROG.: 759,237  
 DIST. PREC.: 9,237  
 DIST. SUCC.: 15,763





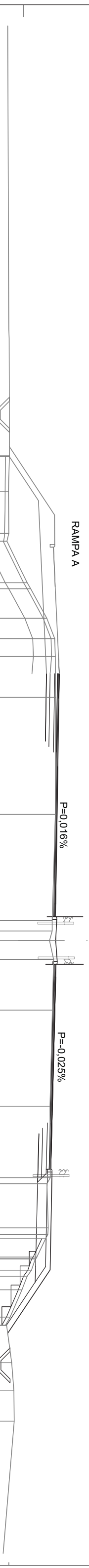
SCAVI E BONIFICHE	
STERRO	5.250 m <sup>2</sup>
SCOTICO	6.378 m
BONIFICA	1.158 m <sup>2</sup>
SCAVO A GRADONI	5.774 m
RILEVATI	
RIEMPIMENTO	2.686 m <sup>2</sup>
RILEVATO	1.684 m <sup>2</sup>
TERRENO VEGETALE	10.833 m
SOVRASTRUTTURA STRADALE	
STRATO DI USURA	23.449 m
STRATO DI BINDER	23.449 m
STRATO DI BASE	5.786 m
STRATO DI FONDAZIONE	1.388 m <sup>2</sup>
STRATO DI SOTTOFONDO TRATTATO	1.037 m <sup>2</sup>
MANUFATTI	
CORDOLO	0.109 m <sup>2</sup>

SEZIONE N.: 38  
 QT. PROGETTO: 241,433  
 DIST. PROG.: 775,000  
 DIST. PREC.: 15,763  
 DIST. SUCC.: 25,000



SCAVI E BONIFICHE	
STERRO	5.714 m <sup>2</sup>
SCOTICO	5.221 m
SCAVO A GRADONI	4.535 m
RILEVATI	
RIEMPIMENTO	2.852 m <sup>2</sup>
RILEVATO	0.985 m <sup>2</sup>
TERRENO VEGETALE	9.519 m
SOVRASTRUTTURA STRADALE	
STRATO DI USURA	24.486 m
STRATO DI BINDER	24.486 m
STRATO DI BASE	6.823 m
STRATO DI FONDAZIONE	1.648 m <sup>2</sup>
STRATO DI SOTTOFONDO TRATTATO	1.244 m <sup>2</sup>
MANUFATTI	
CORDOLO	0.108 m <sup>2</sup>

SEZIONE N.: 39  
 QT. PROGETTO: 241,553  
 DIST. PROG.: 800,000  
 DIST. PREC.: 25,000  
 DIST. SUCC.: 25,000



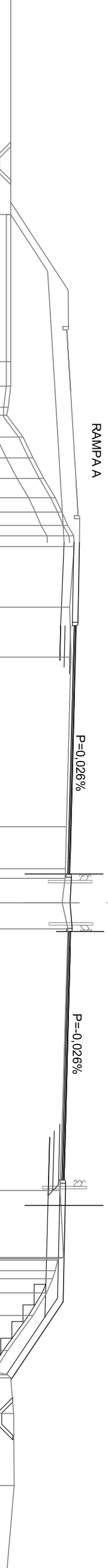
SCALA 1:200

QT. RIF. 225,000

QUOTE TERRENO	DIST. PARZIALI TERRENO		QUOTE PROGETTO	DIST. PARZIALI PROGETTO		QUOTE PROGETTO INF.	DIST. PARZ. PROG. INF.
239,03	1,96	2,28	239,00	2,27	1,62	241,05	3,69
238,98			238,89		1,12	240,99	
240,00			240,19		0,98		
241,07			241,51		2,23		
241,51			241,53		1,33		
241,53			241,55		3,75		
241,55	6,40		241,67		3,75		
241,54			241,61		3,75		
241,54	5,80		241,55		0,70		
241,37	0,57		241,09		1,15		
241,22			241,54		1,15		
241,44	1,04		241,50		0,70		
241,38	2,77		243,04		3,75		
241,38			241,62		3,75		
241,24	5,26		241,56		3,00		
241,24			241,64		5,35		
241,26	3,90		241,01		3,47		
241,08	2,42		241,53				
241,15			243,07				
241,00			241,55				
240,53			241,46				
240,24			241,24				
239,72			241,37				
239,07			241,37				
238,88			241,29				
239,16			241,36				
239,28			241,29				
239,29			240,57				
			241,04				
			241,20				
			241,25				
			241,29				
			240,57				
			240,64				
			241,04				
			241,20				
			241,25				
			241,29				
			240,57				
			240,46				
			240,44				
			238,86				

SCAVI E BONIFICHE	
STERRO	6.048 m <sup>2</sup>
SCOTTICO	4.681 m
SCAVO A GRADONI	4.454 m
RILEVATI	
RIEMPIMENTO	4.589 m <sup>2</sup>
RILEVATO	1.901 m <sup>2</sup>
TERRENO VEGETALE	13.178 m
SOVRASTRUTTURA STRADALE	
STRATO DI USURA	22.401 m
STRATO DI BINDER	22.401 m
STRATO DI BASE	4.687 m
STRATO DI FONDAZIONE	1.114 m <sup>2</sup>
STRATO DI SOTTOFONDO TRATTATO	0.817 m <sup>2</sup>
MANUFATTI	
CORDOLO	0.145 m <sup>2</sup>

SEZIONE N.: 40  
 QT. PROGETTO: 241,673  
 DIST. PROG.: 825,000  
 DIST. PREC.: 25,000  
 DIST. SUCC.: 19,919



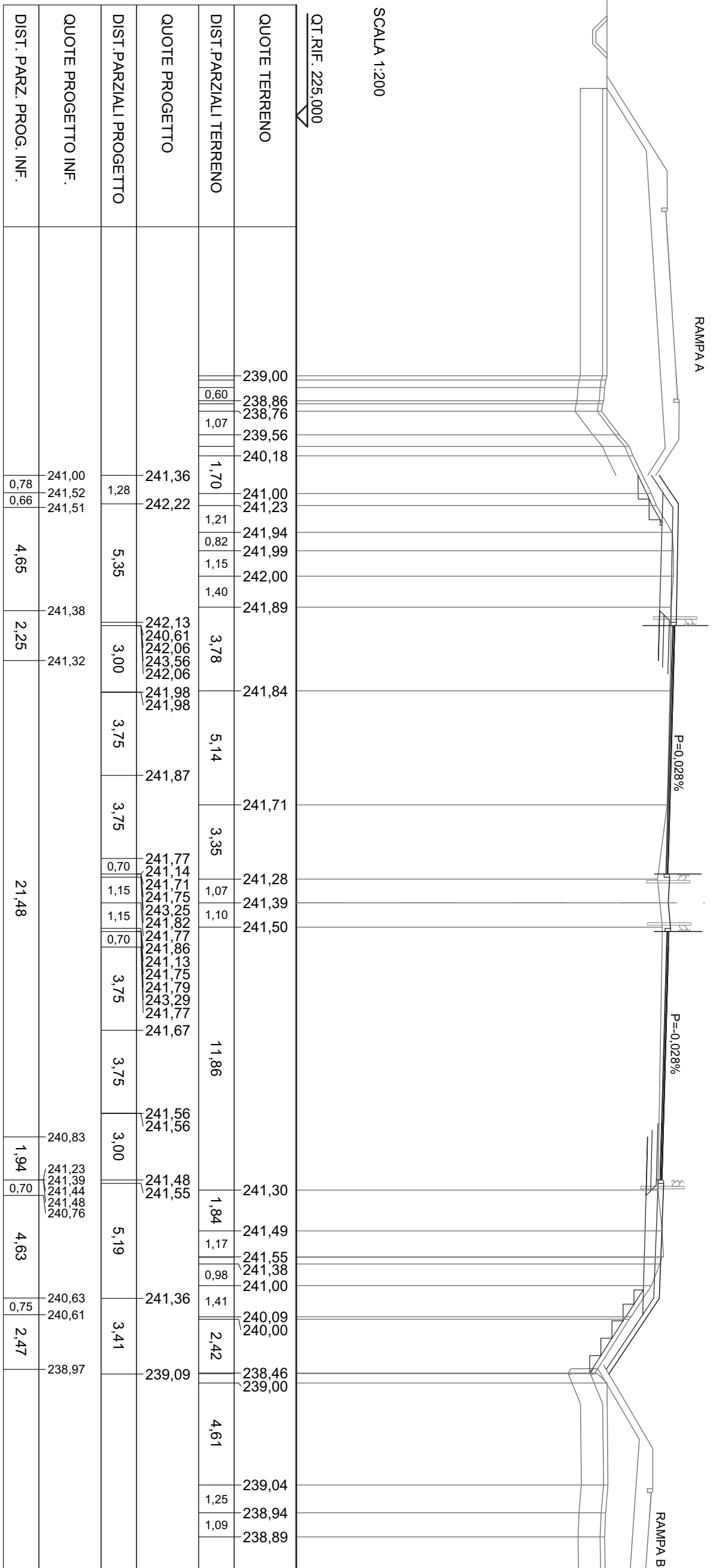
SCALA 1:200

QT. RIF. 225,000

QUOTE TERRENO	DIST. PARZIALI TERRENO	QUOTE PROGETTO	DIST. PARZIALI PROGETTO	QUOTE PROGETTO INF.	DIST. PARZ. PROG. INF.
239,00	1,11	239,00			
239,00	0,94	238,89			
238,89	0,98	238,82			
238,82	0,94	239,55			
239,55	0,93	240,00			
240,00	0,87	240,49			
240,49	0,65	241,00			
241,00	0,60	241,30			
241,30		241,56			
241,56		241,86	2,74	241,40	3,75
241,86		241,65	2,25	241,25	1,57
241,65		241,71	3,00	241,21	
241,71		241,87	7,65		
241,87		241,77	3,75		
241,77		241,50	3,75		
241,50	1,90	241,46	0,70		
241,46	1,10	241,45	1,15		
241,45	1,18	241,32	1,15		
241,32		241,57	0,70		
241,57		241,65	3,75		
241,65		241,67	3,75		
241,67		241,77	3,75		
241,77		241,65	3,75		
241,65		241,06	3,75		
241,06		241,69	3,75		
241,69		243,19	3,75		
243,19		241,67	3,75		
241,67		241,58	11,81		
241,58		241,48	3,75		
241,48		241,48	3,00		
241,48		241,40	1,00		
241,40		241,47	4,35		
241,47		239,64	3,52		
239,64		243,15			
243,15		241,35			
241,35	0,63	241,37			
241,37	1,02	241,00			
241,00	1,58	240,62			
240,62	0,94	240,00			
240,00	1,61	238,86			
238,86	3,26	238,25			
238,25		239,00			
239,00		239,13			
239,13		239,15			
239,15					

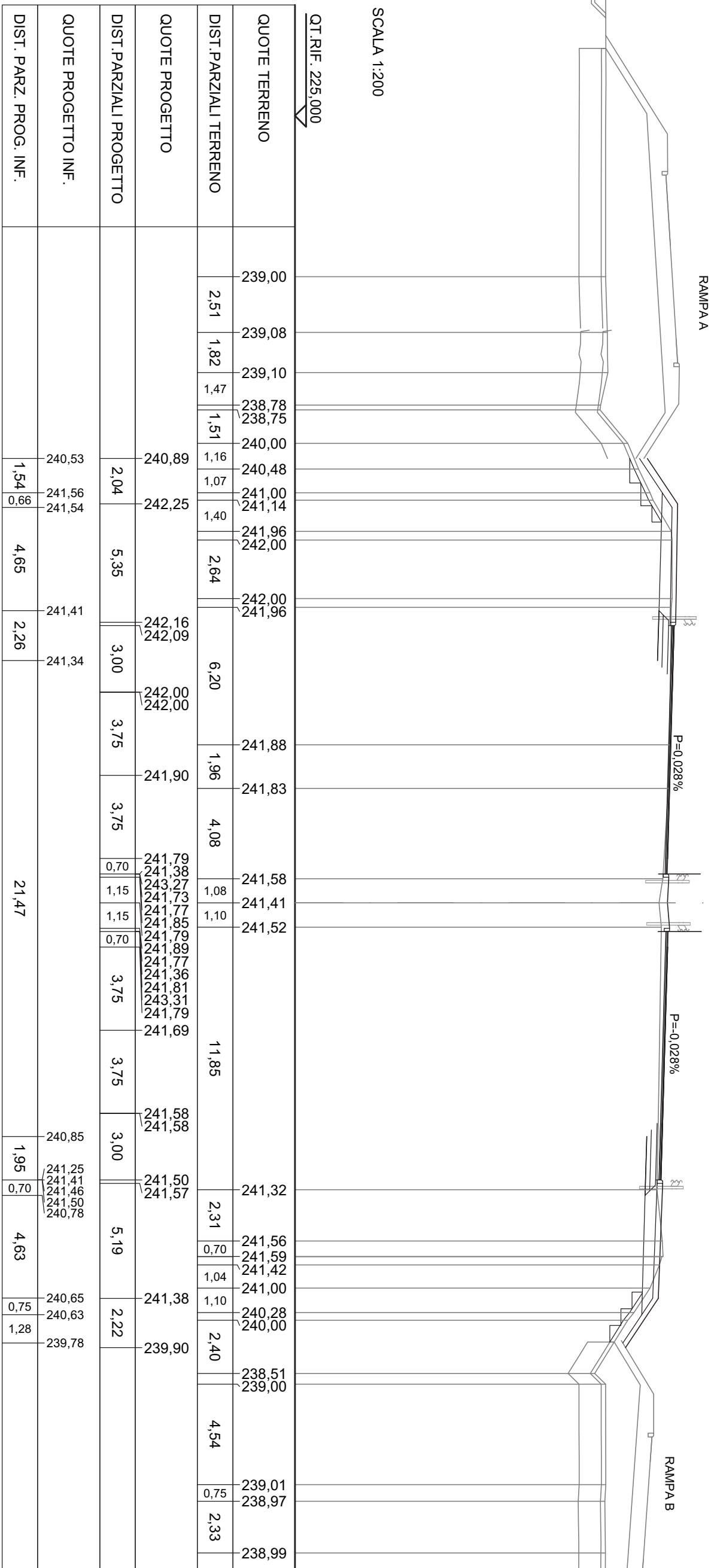
SCAVI E BONIFICHE	
STERRO	7.529 m <sup>2</sup>
SCOTTICO	6.885 m
SCAVO A GRADONI	7.000 m
RILEVATI	
RIEMPIMENTO	5.188 m <sup>2</sup>
RILEVATO	1.923 m <sup>2</sup>
TERRENO VEGETALE	16.179 m
SOVRASTRUTTURA STRADALE	
STRATO DI USURA	22.403 m
STRATO DI BINDER	22.403 m
STRATO DI BASE	4.719 m
STRATO DI FONDAZIONE	1.212 m <sup>2</sup>
STRATO DI SOTTOFONDO TRATTATO	0.940 m <sup>2</sup>
MANUFATTI	
CORDOLO	0.146 m <sup>2</sup>

SEZIONE N.: 41  
 QT. PROGETTO: 241,769  
 DIST. PROG.: 844,919  
 DIST. PREC.: 19,919  
 DIST. SUCC.: 5,081



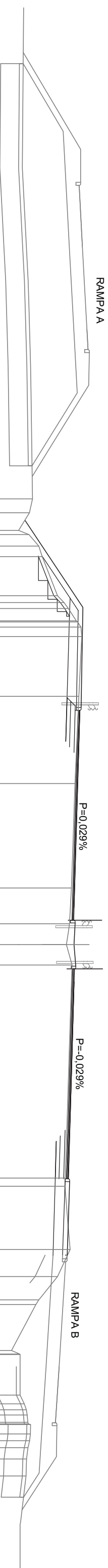
SCAVI E BONIFICHE	
STERRO	7,750 m <sup>2</sup>
SCOTICO	5,864 m
SCAVO A GRADONI	6,048 m
RILEVATI	
RIEMPIMENTO	5,185 m <sup>2</sup>
RILEVATO	1,621 m <sup>2</sup>
TERRENO VEGETALE	15,658 m
SOVRASTRUTTURA STRADALE	
STRATO DI USURA	22,403 m
STRATO DI BINDER	22,403 m
STRATO DI BASE	4,732 m
STRATO DI FONDAZIONE	1,215 m <sup>2</sup>
STRATO DI SOTTOFONDO TRATTATO	0,942 m <sup>2</sup>
MANUFATTI	
CORDOLO	0,146 m <sup>2</sup>

SEZIONE N.: 42  
 QT. PROGETTO: 241,793  
 DIST. PROG.: 850,000  
 DIST. PREC.: 5,081  
 DIST. SUCC.: 19,332



SCAVI E BONIFICHE	
STERRO	8.110 m <sup>2</sup>
SCOTICO	3.662 m
SCAVO A GRADONI	3.848 m
RILEVATI	
RIEMPIMENTO	4.588 m <sup>2</sup>
RILEVATO	1.197 m <sup>2</sup>
TERRENO VEGETALE	14.872 m
SOVRASTRUTTURA STRADALE	
STRATO DI USURA	22.402 m
STRATO DI BINDER	22.402 m
STRATO DI BASE	4.844 m
STRATO DI FONDAZIONE	1.153 m <sup>2</sup>
STRATO DI SOTTOFONDO TRATTATO	0.846 m <sup>2</sup>
MANUFATTI	
CORDOLO	0.144 m <sup>2</sup>

SEZIONE N.: 43  
 QT. PROGETTO: 241,886  
 DIST.PROG.: 869,332  
 DIST.PREC.: 19,332  
 DIST.SUCC.: 5,668



SCALA 1:200

QT. RIF. 226,000

QUOTE TERRENO	QUOTE PROGETTO	DIST. PARZIALI TERRENO	DIST. PARZIALI PROGETTO	QUOTE PROGETTO INF.	DIST. PARZ. PROG. INF.
239,66	239,26	0,74	4,65	240,17	2,25
239,50		0,93		241,67	0,66
238,92		0,61	5,35	241,65	4,66
240,00		0,56		241,52	0,68
240,18		2,09	5,35	242,20	1,65
241,00	242,36	0,66	3,00	241,45	1,35
241,58			3,00	242,11	
242,00		3,20	3,75	242,11	
242,30			3,75	242,00	
242,14	242,27	4,65	3,75	241,89	
242,14	242,20		3,75	241,58	
241,93	242,11	5,58	1,91	241,83	
241,75	242,11	1,91	1,15	241,87	
241,64	241,89	1,11	1,15	243,37	
241,48	241,88	1,09	0,70	241,94	
241,78	241,88		0,70	241,88	
	241,50	11,37	3,75	241,87	
	241,87		3,75	241,91	
	243,41		3,75	243,41	
	241,89		3,75	241,89	
	241,78		3,75	241,78	
	241,67		3,00	241,67	
	241,58	3,38	3,93	241,58	
	241,40			241,65	
	241,68	1,44		241,46	
	241,00	1,24		241,52	
	240,00	2,45			
	239,85				
	238,54	2,16			
	239,00				
	239,00				
	239,33				
	239,42				
	239,55				
	239,42	0,61			
	239,35	0,91			
	239,32				

SCAVI E BONIFICHE	
STERRO	7,784 m <sup>2</sup>
SCOTICO	3,546 m
SCAVO A GRADONI	3,724 m
RILEVATI	
RIEMPIMENTO	3,865 m <sup>2</sup>
RILEVATO	1,003 m <sup>2</sup>
TERRENO VEGETALE	13,460 m
SOVRASTRUTTURA STRADALE	
STRATO DI USURA	22,397 m
STRATO DI BINDER	22,397 m
STRATO DI BASE	4,795 m
STRATO DI FONDAZIONE	1,139 m <sup>2</sup>
STRATO DI SOTTOFONDO TRATTATO	0,835 m <sup>2</sup>
MANUFATTI	
CORDOLO	0,180 m <sup>2</sup>

SEZIONE N.: 44  
 QT. PROGETTO: 241,914  
 DIST. PROG.: 875,000  
 DIST. PREC.: 5,668  
 DIST. SUCC.: 25,000

RAMP A

P=0,030%

P=-0,030%

RAMP A B

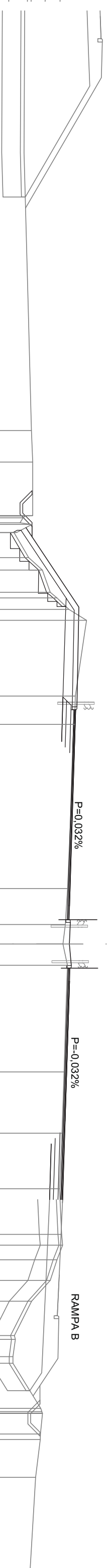
SCALA 1:200

QT. RIF. 226,000

QUOTE TERRENO	DIST. PARZIALI TERRENO	QUOTE PROGETTO	DIST. PARZIALI PROGETTO	QUOTE PROGETTO INF.	DIST. PARZ. PROG. INF.
239,77	4,41	239,83	4,63	240,24	2,20
239,72	1,22	239,72	5,35	241,71	0,66
238,97	1,27	240,00	5,35	241,69	4,66
240,00	1,27	240,41	3,00	241,55	0,68
240,41	1,51	241,00	3,00	242,23	1,66
241,00	0,67	241,54	3,00	241,48	1,34
241,54	1,27	242,00	3,75	242,14	20,06
242,00	2,45	242,52	3,75	242,14	4,79
242,52	2,45	242,44	3,75	242,14	
242,44	3,57	242,26	3,75	242,14	
242,26	7,66	242,07	3,75	242,14	
242,07	7,66	242,03	3,75	242,14	
241,77	0,93	241,77	0,70	241,91	
241,69	1,10	241,69	1,15	241,32	
241,50	1,10	241,50	1,15	241,85	
241,78	5,07	241,78	1,15	241,89	
241,68	6,07	241,68	0,70	243,39	
241,48	6,07	241,68	3,75	241,97	
241,42	0,72	241,68	3,75	241,91	
241,44	0,59	241,68	3,75	242,01	
241,44	2,89	241,68	3,75	241,89	
241,68	1,35	241,68	3,75	241,41	
241,00	1,21	241,00	3,75	241,93	
240,00	2,73	240,00	3,75	243,43	
238,57	1,81	238,57	3,75	241,91	
239,00		239,00	3,75	241,80	
239,00		239,47	3,00	241,80	
239,47		239,64	2,55	241,60	
239,64		239,73	0,74	241,67	
239,73		239,60		241,61	
239,60		239,55		241,50	
239,55		239,54			
239,54					

SCAVI E BONIFICHE	
STERRO	7.254 m <sup>2</sup>
SCOTICO	5.336 m
SCAVO A GRADONI	4.943 m
RILEVATI	
RIEMPIMENTO	2.520 m <sup>2</sup>
RILEVATO	1.928 m <sup>2</sup>
TERRENO VEGETALE	10.468 m
SOVRASTRUTTURA STRADALE	
STRATO DI USURA	23.650 m
STRATO DI BINDER	23.650 m
STRATO DI BASE	5.889 m
STRATO DI FONDAZIONE	1.412 m <sup>2</sup>
STRATO DI SOTTOFONDO TRATTATO	1.054 m <sup>2</sup>
MANUFATTI	
CORDOLO	0.108 m <sup>2</sup>

SEZIONE N.: 45  
 QT. PROGETTO: 242,034  
 DIST. PROG.: 900,000  
 DIST. PREC.: 25,000  
 DIST. SUCC.: 25,000



SCALA 1:200

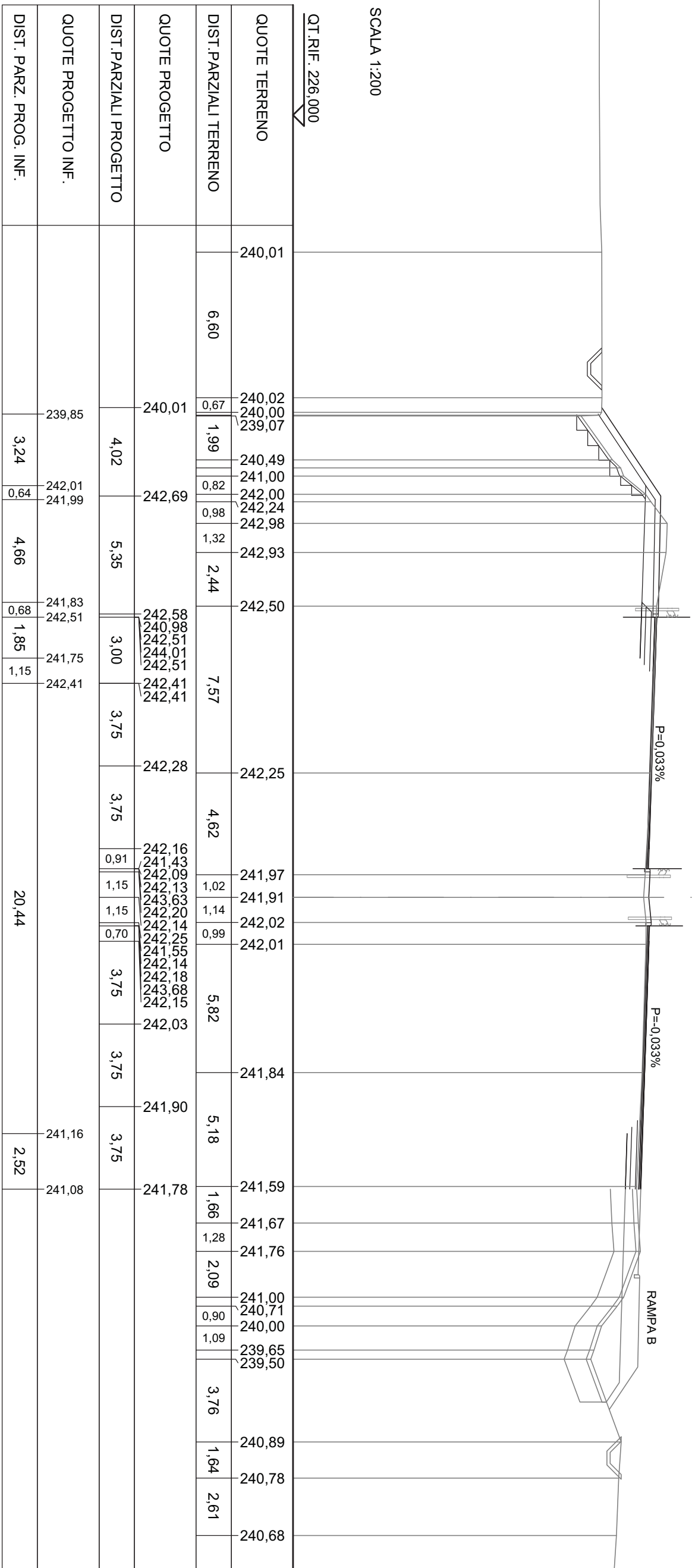
QT. RIF. 226,000

QUOTE TERRENO	DIST. PARZIALI TERRENO	QUOTE PROGETTO	DIST. PARZIALI PROGETTO	QUOTE PROGETTO INF.	DIST. PARZ. PROG. INF.
240,00	1,69	239,70	4,26	239,43	3,63
240,06	2,87	242,54	5,35	241,86	0,65
240,06		242,44	3,00	241,83	4,66
239,20	1,33	242,37	3,75	241,69	0,68
239,06	0,66	242,27	3,75	242,37	1,70
239,85	1,19	242,27	3,75	241,61	1,30
240,58	0,62	242,15	3,75	242,27	20,27
241,00	0,58	241,94	0,75		
242,00	4,06	241,81	1,15		
242,95	1,51	241,69	1,15		
	8,80	241,92	0,70		
	5,72	241,74	3,75		
	3,28	241,63	3,75		
	2,97	241,50	3,75	241,06	2,98
	2,45	241,62		240,96	
	0,58	241,66			
	0,78	241,36			
	1,10	241,00			
	1,12	240,00			
	1,84	239,07			
	0,92	239,00			
	2,41	239,00			
	1,11	240,49			
	2,03	240,58			
		240,48			
		240,47			
		240,22			



SCAVI E BONIFICHE	
STERRO	7,028 m <sup>2</sup>
SCOTTICO	4,993 m
SCAVO A GRADONI	5,666 m
RILEVATI	
RIEMPIMENTO	2,510 m <sup>2</sup>
RIELEVATO	2,492 m <sup>2</sup>
TERRENO VEGETALE	10,180 m
SOVRASTRUTTURA STRADALE	
STRATO DI USURA	23,361 m
STRATO DI BINDER	23,361 m
STRATO DI BASE	5,574 m
STRATO DI FONDAZIONE	1,334 m <sup>2</sup>
STRATO DI SOTTOFONDO TRATTATO	0,991 m <sup>2</sup>
MANUFATTI	
CORDOLO	0,108 m <sup>2</sup>

SEZIONE N.: 46  
 QT. PROGETTO: 242,154  
 DIST. PROG.: 925,000  
 DIST. PREC.: 25,000  
 DIST. SUCC.: 19,919



SCAVI E BONIFICHE	
STERRO	7,237 m <sup>2</sup>
SCOTICO	4,675 m
SCAVO A GRADONI	5,458 m
RILEVATI	
RIEMPIMENTO	2,502 m <sup>2</sup>
RILEVATO	2,870 m <sup>2</sup>
TERRENO VEGETALE	10,184 m
SOVRASTRUTTURA STRADALE	
STRATO DI USURA	23,491 m
STRATO DI BINDER	23,491 m
STRATO DI BASE	5,696 m
STRATO DI FONDAZIONE	1,365 m <sup>2</sup>
STRATO DI SOTTOFONDO TRATTATO	1,016 m <sup>2</sup>
MANUFATTI	
CORDOLO	0,108 m <sup>2</sup>

SEZIONE N.: 47  
 QT. PROGETTO: 242,250  
 DIST. PROG.: 944,919  
 DIST. PREC.: 19,919  
 DIST. SUCC.: 5,081

SCALA 1:200

QT. RIF. 226,000

QUOTE TERRENO	DIST. PARZIALI TERRENO	QUOTE PROGETTO	DIST. PARZIALI PROGETTO	QUOTE PROGETTO INF.	DIST. PARZ. PROG. INF.
240,09	2,71	240,12	4,02	239,86	3,40
240,06	1,52	242,80	5,35	242,13	0,64
240,07	0,75	242,69	3,00	242,11	4,66
240,09	1,78	242,62	3,75	241,94	0,67
240,16	0,77	242,51	3,00	242,62	1,86
239,32	2,51	242,51	3,75	241,85	1,14
239,38	1,03	242,36	3,75	242,51	20,45
241,00	3,20	242,38	3,75		
242,00	2,82	242,25	1,02		
242,58	6,32	241,90	1,15		
243,06	0,94	242,22	1,15		
242,95	1,22	243,72	0,70		
242,65	2,57	242,29	3,75		
242,52	2,23	242,23	3,75		
242,36	7,01	241,95	3,75		
242,07	242,12	242,27	3,75		
242,02	241,99	243,77	3,75		
242,15	241,86	242,25	3,75		
242,07	241,66	241,86			
241,98	241,78	241,86			
241,66	0,97	241,87			
241,78	2,35	241,00			
241,90	1,12	240,72			
241,87	0,90	240,00			
241,00	1,57	239,58			
240,72	2,54	240,16			
240,00		240,58			

P=0.035%

P=0.035%

SCAVI E BONIFICHE	
STERRO	10,254 m <sup>2</sup>
SCOTICO	10,966 m <sup>2</sup>
BONIFICA	2,677 m <sup>2</sup>
SCAVO A GRADONI	8,685 m <sup>2</sup>
RILEVATI	
RIEMPIMENTO	5,317 m <sup>2</sup>
RILEVATO	6,194 m <sup>2</sup>
TERRENO VEGETALE	17,941 m <sup>2</sup>
SOVRASTRUTTURA STRADALE	
STRATO DI USURA	26,185 m
STRATO DI BINDER	26,185 m
STRATO DI BASE	8,386 m
STRATO DI FONDAZIONE	2,129 m <sup>2</sup>
STRATO DI SOTTOFONDO TRATTATO	1,673 m <sup>2</sup>
MANUFATTI	
CORDOLO	0,144 m <sup>2</sup>

SEZIONE N.: 48  
 QT. PROGETTO: 242,274  
 DIST. PROG.: 950,000  
 DIST. PREC.: 5,081  
 DIST. SUCC.: 2,403

SCALA 1:200

QT. RIF. 226,000

QUOTE TERRENO	DIST. PARZIALI TERRENO	QUOTE PROGETTO	DIST. PARZIALI PROGETTO	QUOTE PROGETTO INF.	DIST. PARZ. PROG. INF.
240,12	2,65	240,21	3,94	239,95	3,32
240,15	0,71	242,83	5,35	242,16	0,64
240,17	1,72	242,72	3,08	242,14	4,66
240,24	1,10	241,19	3,75	241,97	0,67
239,14	2,82	242,65	3,08	242,65	1,84
239,43	0,65	244,15	3,75	241,88	1,16
241,00	2,10	242,54	8,52	242,54	20,44
242,00	1,81	242,41	3,75		
242,83	8,52	242,27	3,75		
243,06	0,92	242,20	3,75		
242,92	1,23	241,75	3,75		
242,66	3,46	242,24	3,75		
242,58	0,82	243,74	3,75		
242,50	6,66	242,31	3,93		
	0,81	242,26	2,50		
	2,07	242,37	5,17		
	0,78	241,71	2,24		
	2,01	242,26			
	1,58	242,30			
	0,88	243,80			
	0,98	242,27			
	3,24	242,14			
240,50		241,75			
		241,72			
		241,71			
		241,96			
		241,94			
		241,89			
		241,14			
		241,00			
		240,00			
		239,60			
		239,96			
		240,22			
		240,50			

P=0,035%

P=0,035%

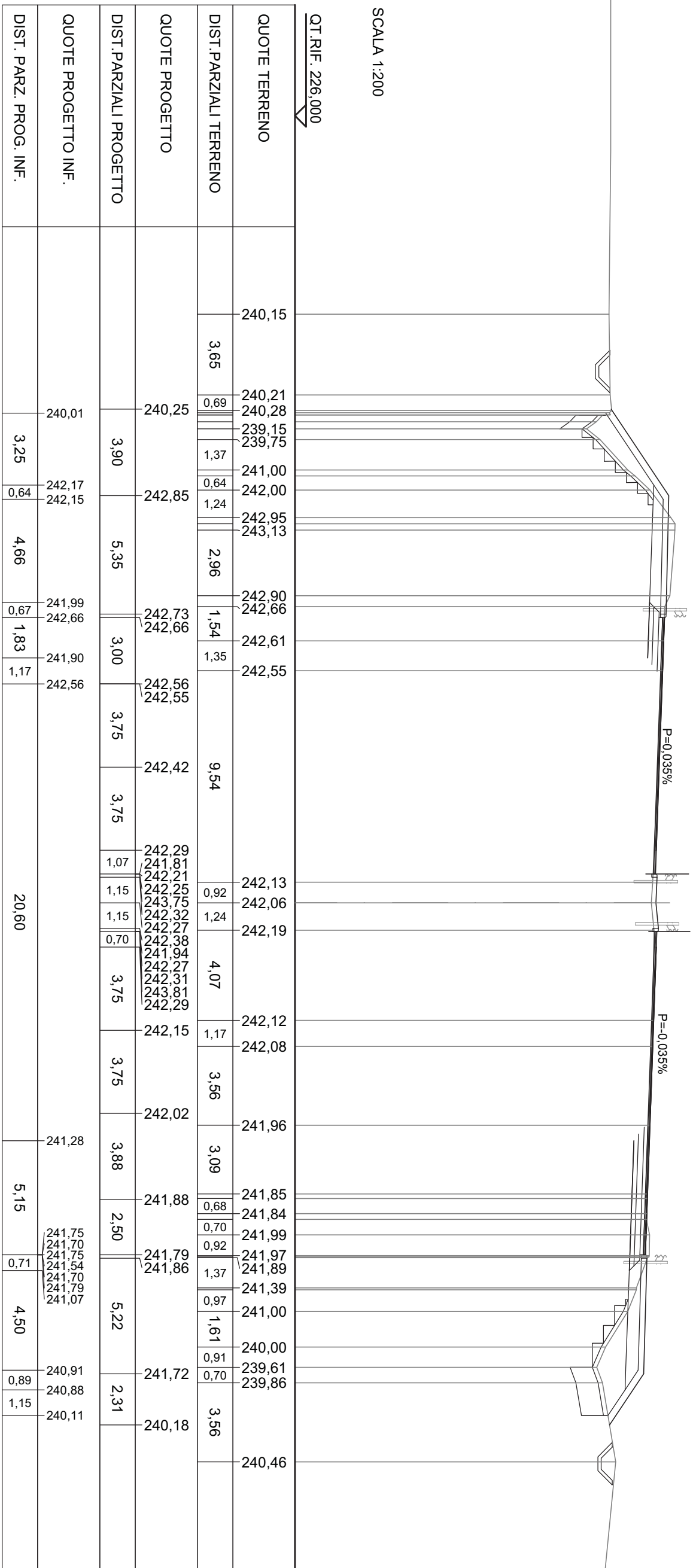


SCAVI E BONIFICHE	
STERRO	10.597 m <sup>2</sup>
SCOTICO	11.244 m <sup>2</sup>
BONIFICA	2.790 m <sup>2</sup>
SCAVO A GRADONI	10.214 m
RILEVATI	
RIEMPIMENTO	5.344 m <sup>2</sup>
RILEVATO	6.238 m <sup>2</sup>
TERRENO VEGETALE	18.023 m
SOVRASTRUTTURA STRADALE	
STRATO DI USURA	26.155 m
STRATO DI BINDER	26.155 m
STRATO DI BASE	8.177 m
STRATO DI FONDAZIONE	2.077 m <sup>2</sup>
STRATO DI SOTTOFONDO TRATTATO	1.632 m <sup>2</sup>
MANUFATTI	
CORDOLO	0.144 m <sup>2</sup>

SEZIONE N.: 49  
 QT. PROGETTO: 242,286  
 DIST. PROG.: 952,403  
 DIST. PREC.: 2,403  
 DIST. SUCC.: 22,597


SCALA 1:200

QT. RIF. 226,000



SCAVI E BONIFICHE	
STERRO	10,764 m <sup>2</sup>
SCOTICO	12,466 m
BONIFICA	3,786 m <sup>2</sup>
SCAVO A GRADONI	9,273 m
RILEVATI	
RIEMPIMENTO	5,415 m <sup>2</sup>
RILEVATO	7,392 m <sup>2</sup>
TERRENO VEGETALE	18,497 m
SOVRASTRUTTURA STRADALE	
STRATO DI USURA	26,155 m
STRATO DI BINDER	26,155 m
STRATO DI BASE	8,161 m
STRATO DI FONDAZIONE	2,073 m <sup>2</sup>
STRATO DI SOTTOFONDO TRATTATO	1,628 m <sup>2</sup>
MANUFATTI	
CORDOLO	0,144 m <sup>2</sup>

SEZIONE N.: 50  
 QT. PROGETTO: 242,394  
 DIST. PROG.: 975,000  
 DIST. PREC.: 22,597  
 DIST. SUCC.: 25,000



SCALA 1:200

QT. RIF. 226,000

QUOTE TERRENO	DIST. PARZIALI TERRENO	QUOTE PROGETTO	DIST. PARZIALI PROGETTO	QUOTE PROGETTO INF.	DIST. PARZ. PROG. INF.
240,58		240,63		240,42	
240,38					
239,21					
241,00	0,90	242,98	3,53	242,31	2,83
241,65	0,67			242,29	
242,61	1,23				
243,50	1,34				
243,25					
243,25	1,50		5,35		4,66
242,94	1,00			242,11	0,67
242,79		242,86	3,00	242,79	2,00
		242,79			
	12,32	242,68	3,75	242,01	1,00
		242,68		242,68	
		242,54	3,75		
		242,40	1,20		
		241,92			
		242,31	1,15		
242,27	0,97	242,35	1,15		
242,18	1,20	243,85	0,70		
242,30	1,65	242,43			
		242,37	3,75		
242,37		242,49			
		241,98	3,75		
		242,38			
		242,42	3,75		
		243,92			
		242,39	3,75		
		242,26	3,75		
		242,12	3,75		
242,10	3,61			241,37	
		241,98	2,50		4,97
241,96	1,50				
242,03	1,19				
241,98	2,11	241,88	5,35	241,63	0,71
242,00		241,95		241,79	
				241,84	
241,15	0,60			241,88	
240,87	1,72			241,16	
240,00					
239,10		241,80	2,96	240,99	0,89
239,12				240,95	1,83
		239,83			
240,15	4,23			239,73	

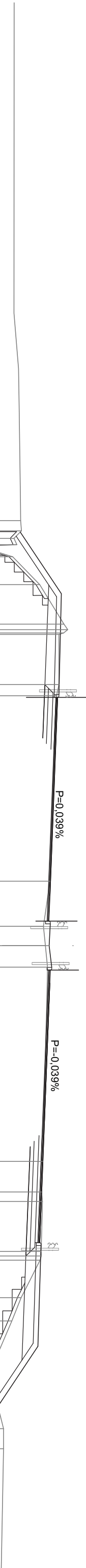
SCAVI E BONIFICHE	
STERRO	9 903 m <sup>2</sup>
SCOTICO	11.382 m
BONIFICA	0,961 m <sup>2</sup>
SCAVO A GRADONI	10,739 m
RILEVATI	
RIEMPIMENTO	5,417 m <sup>2</sup>
RILEVATO	6,777 m <sup>2</sup>
TERRENO VEGETALE	18,444 m
SOVRASTRUTTURA STRADALE	
STRATO DI USURA	26,316 m
STRATO DI BINDER	26,316 m
STRATO DI BASE	8,436 m
STRATO DI FONDAZIONE	2,142 m <sup>2</sup>
STRATO DI SOTTOFONDO TRATTATO	1,683 m <sup>2</sup>
MANUFATTI	
CORDOLO	0,144 m <sup>2</sup>

SEZIONE N.: 51  
 QT. PROGETTO: 242,515  
 DIST. PROG.: 1000,000  
 DIST. PREC.: 25,000  
 DIST. SUCC.: 25,000

SCALA 1:200

QT. RIF. 230,000

QUOTE TERRENO	DIST. PARZIALI TERRENO	QUOTE PROGETTO	DIST. PARZIALI PROGETTO	QUOTE PROGETTO INF.	DIST. PARZ. PROG. INF.
240,97		240,95		240,73	
240,62		243,13	3,27	242,46	2,59
239,33	1,48			242,44	0,63
240,55	2,09		5,35		4,66
241,98	2,65			242,26	0,67
243,27	0,60	243,00	3,00	242,93	2,15
243,00	9,84	241,28	3,75	242,15	0,85
243,00		242,93		242,81	
243,00		244,43	3,75		
242,88		242,81			
		242,81	3,75		
		242,67			
		242,52	3,75		
		242,52			
		241,77	1,36		
		242,47	1,15		
		243,97	1,15		
		242,43	0,70		
		242,43			
		242,54	3,75		
		242,48			
		242,62			
		242,40	3,75		
		242,50			
		242,54	3,75		
		244,04			
		242,51			
		242,37	3,75		
		242,22			
		242,14	3,75		
		242,07			
		242,13	2,50		
		242,06			
		242,00	5,35		
		241,00			
		241,00			
		240,51			
		239,84	3,18		
		239,22			
		239,54			
		239,64			
		239,64			
		240,06			
		240,06			



SCAVI E BONIFICHE	
STERRO	9.756 m <sup>2</sup>
SCOTICO	12.688 m
BONIFICA	1.311 m <sup>2</sup>
SCAVO A GRADONI	9.733 m
RILEVATI	
RIEMPIMENTO	5.417 m <sup>2</sup>
RILEVATO	7.401 m <sup>2</sup>
TERRENO VEGETALE	17.939 m
SOVRASTRUTTURA STRADALE	
STRATO DI USURA	26.446 m
STRATO DI BINDER	26.446 m
STRATO DI BASE	8.559 m
STRATO DI FONDAZIONE	2.172 m <sup>2</sup>
STRATO DI SOTTOFONDO TRATTATO	1.708 m <sup>2</sup>
MANUFATTI	
CORDOLO	0.144 m <sup>2</sup>

SEZIONE N.: 52  
 QT. PROGETTO: 242,643  
 DIST. PROG.: 1025,000  
 DIST. PREC.: 25,000  
 DIST. SUCC.: 25,000

SCALA 1:200

QT. RIF. 226,000

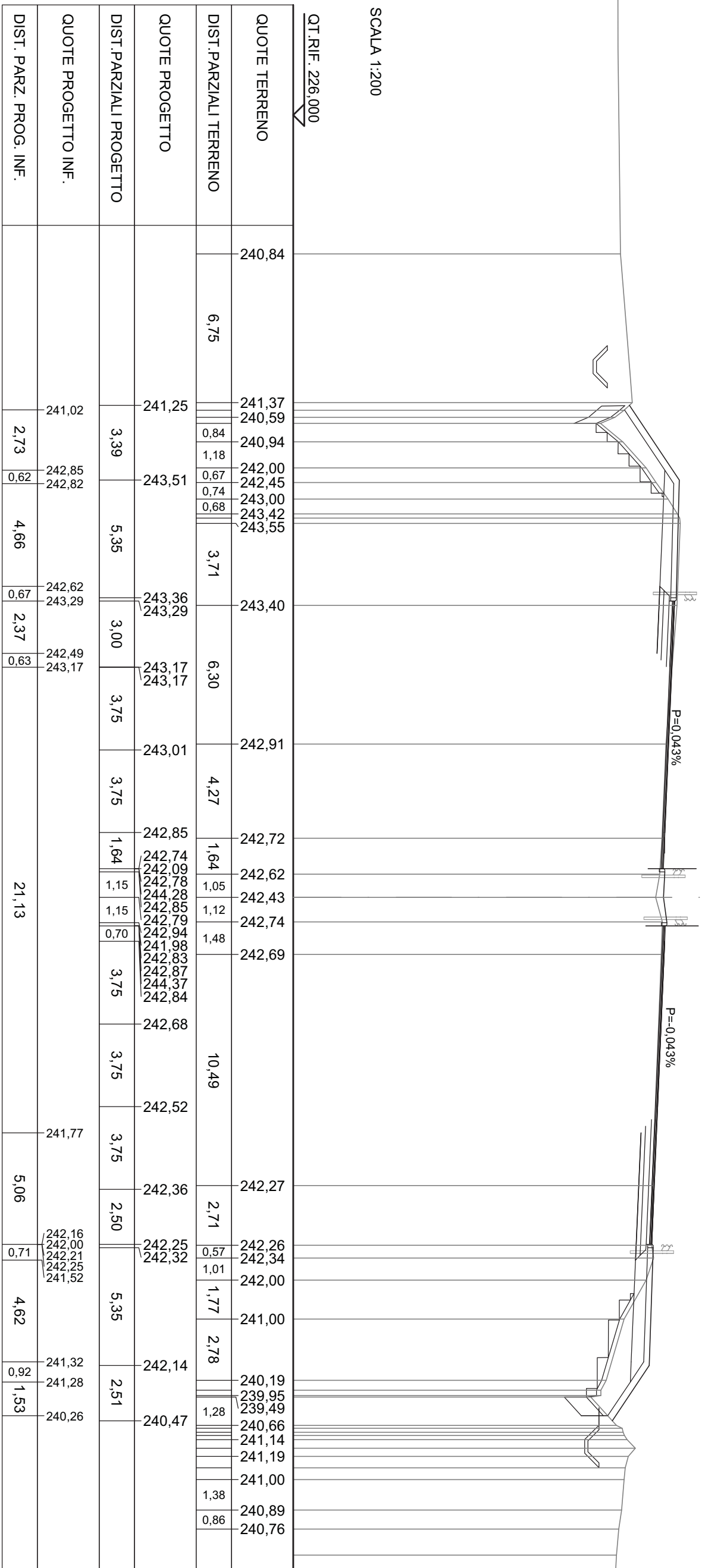
QUOTE TERRENO	DIST. PARZIALI TERRENO	QUOTE PROGETTO	DIST. PARZIALI PROGETTO	QUOTE PROGETTO INF.	DIST. PARZ. PROG. INF.
241,34	3,23	241,16	3,19	240,94	2,52
241,39		243,29	5,35	242,62	0,62
240,85		243,15	3,00	242,60	
240,22		243,08	3,75	242,41	0,67
242,00		242,96	3,00	243,08	2,26
242,53		242,96	3,75	242,29	0,74
243,09		242,80	3,75	242,96	
243,23		242,65	3,75	242,96	
243,39		242,21	1,49		
242,99		242,55	1,15		
242,85		242,59	1,15		
242,56		244,09	0,70		
242,44		242,66	3,75		
242,31		242,61	3,75		
242,43		242,75	3,75		
242,33		242,43	3,75		
242,15		242,63	3,75		
242,17		242,67	3,75		
242,14		244,17	3,75		
242,00		242,64	3,75		
241,00		242,49	3,75		
240,00		242,34	3,75		
239,49		242,18	2,50		
239,34		242,08	5,35		
239,96		242,15	2,83		
240,45		240,09			
240,75					
240,75					
240,00					

P=0,041%

P=0,041%

SCAVI E BONIFICHE	
STERRO	9.972 m <sup>2</sup>
SCOTICO	12.439 m <sup>2</sup>
BONIFICA	1.658 m <sup>2</sup>
SCAVO A GRADONI	10.016 m
RILEVATI	
RIEMPIMENTO	5.418 m <sup>2</sup>
RILEVATO	6.689 m <sup>2</sup>
TERRENO VEGETALE	17.789 m
SOVRASTRUTTURA STRADALE	
STRATO DI USURA	26.597 m
STRATO DI BINDER	26.597 m
STRATO DI BASE	8.634 m
STRATO DI FONDAZIONE	2.191 m <sup>2</sup>
STRATO DI SOTTOFONDO TRATTATO	1.723 m <sup>2</sup>
MANUFATTI	
CORDOLO	0.144 m <sup>2</sup>

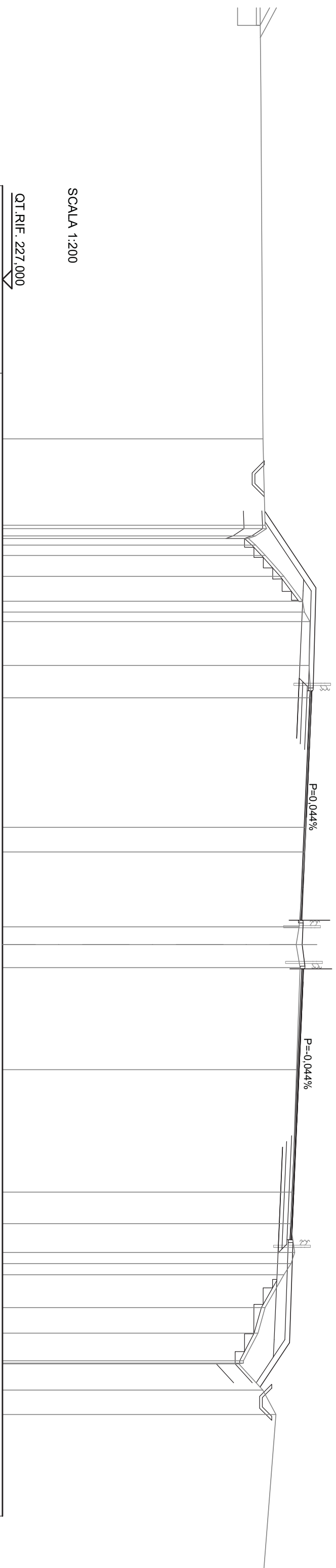
SEZIONE N.: 53  
 QT. PROGETTO: 242,837  
 DIST. PROG.: 1050,000  
 DIST. PREC.: 25,000  
 DIST. SUCC.: 17,820





SCAVI E BONIFICHE	
STERRO	8.274 m <sup>2</sup>
SCOTICO	12.995 m
BONIFICA	2.467 m <sup>2</sup>
SCAVO A GRADONI	11.296 m
RILEVATI	
RIEMPIMENTO	5.419 m <sup>2</sup>
RILEVATO	7.641 m <sup>2</sup>
TERRENO VEGETALE	18.433 m
SOVRASTRUTTURA STRADALE	
STRATO DI USURA	26.697 m
STRATO DI BINDER	26.697 m
STRATO DI BASE	8.678 m
STRATO DI FONDAZIONE	2.202 m <sup>2</sup>
STRATO DI SOTTOFONDO TRATTATO	1.732 m <sup>2</sup>
MANUFATTI	
CORDOLO	0.144 m <sup>2</sup>

SEZIONE N.: 54  
 QT. PROGETTO: 243,023  
 DIST. PROG.: 1067,820  
 DIST. PREC.: 17,820  
 DIST. SUCC.: 7,180



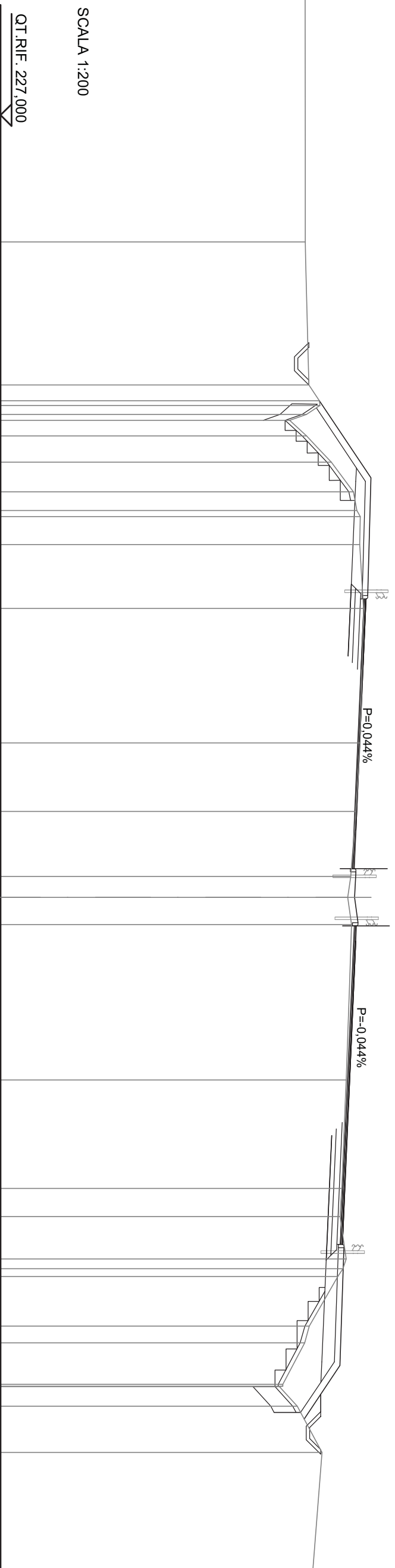
SCALA 1:200

QT. RIF. 227.000

QUOTE TERRENO	DIST. PARZIALI TERRENO	QUOTE PROGETTO	DIST. PARZIALI PROGETTO	QUOTE PROGETTO INF.	DIST. PARZ. PROG. INF.
240,89		241,00		241,00	
	4,62	241,00	4,07	243,06	3,09
		241,01		243,03	0,61
	1,11	242,00			
	1,33	243,00	5,35		4,66
	0,58	243,39			
	2,33	243,34		242,82	3,21
	1,73	243,44	3,00		
		243,44		242,68	
	6,91	243,36	3,75		
		243,36			
	1,31	243,20	3,75		
		243,11			
	4,00	242,81	1,74		21,82
		242,65			
	0,95	242,86	1,15		
	1,23		0,70		
	5,45	242,86	3,75		
		242,67			
	6,53	242,69	3,75		
		242,53		241,94	4,94
	1,69	242,46	2,50		
	1,53	242,36		242,17	0,71
	0,60	242,58		242,33	
	0,60	242,38		242,38	
	1,76	242,00	5,35	242,42	4,62
		241,00		242,42	
	1,36	240,62		241,69	
	1,47	239,84	2,36	241,48	0,92
	1,40	239,60		241,44	1,38
	1,30	240,88		240,52	
		241,58			

SCAVI E BONIFICHE	
STERRO	7.439 m <sup>2</sup>
SCOTICO	12.899 m
BONIFICA	1.953 m <sup>2</sup>
SCAVO A GRADONI	10.156 m
RILEVATI	
RIEMPIMENTO	5.419 m <sup>2</sup>
RILEVATO	8.039 m <sup>2</sup>
TERRENO VEGETALE	17.830 m
SOVRASTRUTTURA STRADALE	
STRATO DI USURA	26.697 m
STRATO DI BINDER	26.697 m
STRATO DI BASE	8.736 m
STRATO DI FONDAZIONE	2.217 m <sup>2</sup>
STRATO DI SOTTOFONDO TRATTATO	1.743 m <sup>2</sup>
MANUFATTI	
CORDOLO	0.144 m <sup>2</sup>

SEZIONE N.: 55  
 QT. PROGETTO: 243,105  
 DIST. PROG.: 1075,000  
 DIST. PREC.: 7,180  
 DIST. SUCC.: 25,000



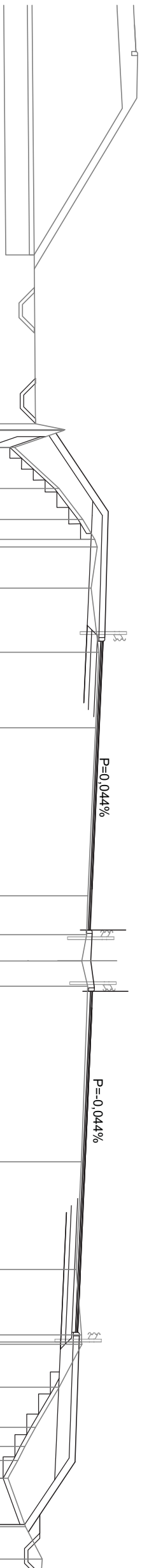
SCALA 1:200

QT. RIF. 227.000

QUOTE TERRENO	DIST. PARZIALI TERRENO	QUOTE PROGETTO	DIST. PARZIALI PROGETTO	QUOTE PROGETTO INF.	DIST. PARZ. PROG. INF.
240,98	0,71	241,46	3,50	241,32	2,73
241,46	0,71	243,80	5,35	243,14	0,61
240,87	1,19	243,65	3,00	243,11	4,66
240,88	1,35	243,58	3,00	242,91	3,27
242,00	0,84	243,45	6,10	242,76	
243,00	1,27	243,44	3,75		
243,16	2,90	243,28	3,75		
243,32	6,10	243,12	3,11		
243,29	3,11	243,12	2,95		
243,46	2,95	242,88	0,95		
242,88	0,95	242,75	1,23		
242,75	1,23	242,92	7,06		
242,92	7,06	242,94	3,75		
242,68	3,75	242,68	3,75		
242,68	4,92	242,78	3,75		
242,47	1,28	242,61	2,50		
242,40	1,92	242,50	5,35		
242,67	2,25	242,57	2,43		
242,29	0,76	242,39	2,10		
241,00	0,76	240,77			
240,79	1,88				
239,80	0,88				
240,45	2,10				
241,58					

SCAVI E BONIFICHE	
STERRO	6.843 m <sup>2</sup>
SCOTICO	13.264 m
BONIFICA	2.418 m <sup>2</sup>
SCAVO A GRADONI	10.931 m
RILEVATI	
RIEMPIMENTO	5.419 m <sup>2</sup>
RILEVATO	10.028 m <sup>2</sup>
TERRENO VEGETALE	18.262 m
SOVRASTRUTTURA STRADALE	
STRATO DI USURA	26.697 m
STRATO DI BINDER	26.697 m
STRATO DI BASE	8.882 m
STRATO DI FONDAZIONE	2.253 m <sup>2</sup>
STRATO DI SOTTOFONDO TRATTATO	1.773 m <sup>2</sup>
MANUFATTI	
CORDOLO	0.144 m <sup>2</sup>

SEZIONE N.: 56  
 QT. PROGETTO: 243,389  
 DIST. PROG.: 1100,000  
 DIST. PREC.: 25,000  
 DIST. SUCC.: 3,126



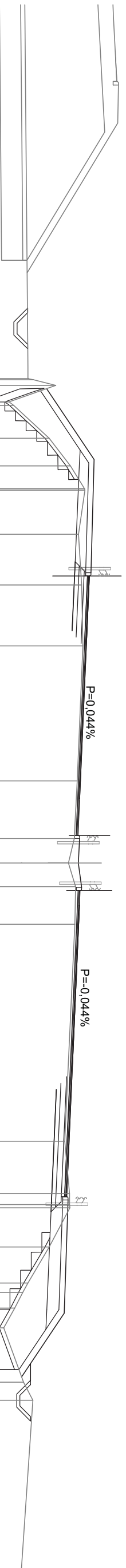
SCALA 1:200

QT. RIF. 228,000

QUOTE TERRENO	DIST. PARZIALI TERRENO	QUOTE PROGETTO	DIST. PARZIALI PROGETTO	QUOTE PROGETTO INF.	DIST. PARZ. PROG. INF.
241,00	0,72	241,86	3,33	241,57	2,78
240,11	1,75	244,08	5,35	243,42	0,61
242,00	1,31	243,93	3,00	243,40	4,66
243,00	0,85	243,86	3,75	243,19	3,28
243,52	1,74	243,73	3,75	243,05	21,62
243,61	2,72	243,73	1,74		
243,36	3,20	243,56	1,15		
243,68	7,13	243,40	0,70		
243,54	1,65	242,90	3,75		
243,21	1,10	244,82	3,75		
243,17	1,07	243,32	3,75		
242,96	7,44	243,28	3,75		
243,21	4,57	243,40	3,75		
243,21	7,44	243,34	3,75		
		243,49	3,75		
		243,00	2,50		
		243,38	5,35		
		243,42	2,97		
		244,92			
		243,39			
		243,22			
		242,94			
		243,06			
		242,72			
		242,89			
		242,95			
		242,97			
		242,00			
		241,00			
		240,55			
		240,25			
		239,83			
		240,58			
		241,29			

SCAVI E BONIFICHE	
STERRO	6.230 m <sup>2</sup>
SCOTICO	13.877 m <sup>2</sup>
BONIFICA	2.608 m <sup>2</sup>
SCAVO A GRADONI	12.469 m
RILEVATI	
RIEMPIMENTO	5.419 m <sup>2</sup>
RILEVATO	10.104 m <sup>2</sup>
TERRENO VEGETALE	18.335 m
SOVRASTRUTTURA STRADALE	
STRATO DI USURA	26.697 m
STRATO DI BINDER	26.697 m
STRATO DI BASE	8.843 m
STRATO DI FONDAZIONE	2.243 m <sup>2</sup>
STRATO DI SOTTOFONDO TRATTATO	1.765 m <sup>2</sup>
MANUFATTI	
CORDOLO	0.144 m <sup>2</sup>

SEZIONE N.: 57  
 QT. PROGETTO: 243,423  
 DIST. PROG.: 1103,126  
 DIST. PREC.: 3,126  
 DIST. SUCC.: 21,874



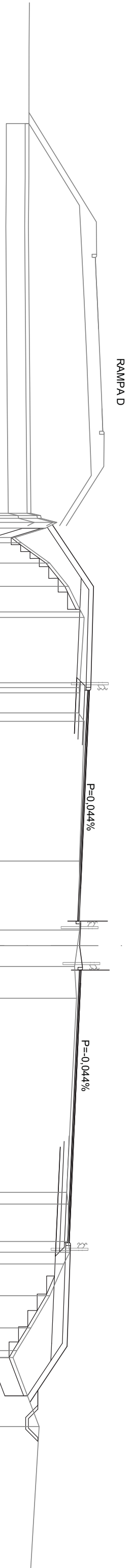
SCALA 1:200

QT. RIF. 228,000

QUOTE TERRENO	DIST. PARZIALI TERRENO	QUOTE PROGETTO	DIST. PARZIALI PROGETTO	QUOTE PROGETTO INF.	DIST. PARZ. PROG. INF.
241,00	0,77	241,88	3,34	241,59	2,80
240,11	1,55	244,11	5,35	243,46	0,61
240,33	1,30			243,43	
242,00	1,08			243,22	
243,00	2,08			243,08	
243,66	2,39				
243,69	2,87				
243,38	6,38				
243,53	2,72				
243,59	1,15				
243,32	1,12				
243,18	1,78				
242,91	10,23				
243,24	2,48				
243,21	1,85				
243,26	1,70				
243,60	5,35				
243,43	3,75				
242,94	2,50				
243,32	3,75				
243,36	3,75				
244,86	2,48				
243,43	1,85				
243,37	1,70				
243,53	5,35				
242,82	3,01				
243,41	3,01				
243,45					
244,95					
243,42					
243,26					
243,09					
242,74					
242,96					
242,98					
242,00					
241,00					
240,76					
240,38					
239,86					
240,79					
241,23					

SCAVI E BONIFICHE	
STERRO	5.170 m <sup>2</sup>
SCOTICO	14.033 m
BONIFICA	2.515 m <sup>2</sup>
SCAVO A GRADONI	11.631 m
RILEVATI	
RIEMPIMENTO	5.419 m <sup>2</sup>
RILEVATO	10.234 m <sup>2</sup>
TERRENO VEGETALE	18.208 m
SOVRASTRUTTURA STRADALE	
STRATO DI USURA	26.697 m
STRATO DI BINDER	26.697 m
STRATO DI BASE	8.571 m
STRATO DI FONDAZIONE	2.175 m <sup>2</sup>
STRATO DI SOTTOFONDO TRATTATO	1.711 m <sup>2</sup>
MANUFATTI	
CORDOLO	0.144 m <sup>2</sup>

SEZIONE N.: 58  
 QT. PROGETTO: 243,642  
 DIST. PROG.: 1125,000  
 DIST. PREC.: 21,874  
 DIST. SUCC.: 25,000



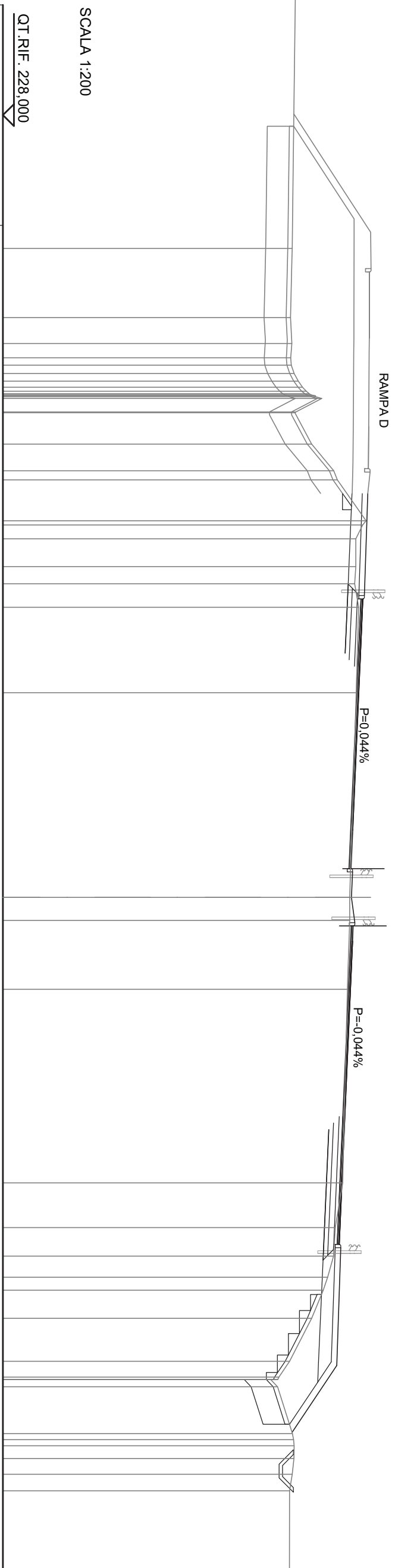
SCALA 1:200

QT. RIF. 228,000

QUOTE TERRENO	DIST. PARZIALI TERRENO	QUOTE PROGETTO	DIST. PARZIALI PROGETTO	QUOTE PROGETTO INF.	DIST. PARZ. PROG. INF.
241,00		242,14		241,88	
241,79			3,28	243,67	2,70
240,50	1,08			243,65	0,61
242,00	1,23	244,33	5,35		4,66
243,00	1,36			243,44	2,97
243,67	3,47		3,00	243,31	
243,83			3,75		21,93
	1,06	244,18			
243,60	7,41	244,11	3,75		
243,58			1,74		
243,53	3,65	243,98	1,15		
243,84	0,83	243,98	1,15		
	1,11	242,96	0,70		
	1,69	243,54			
		243,58	3,75		
		245,08			
		243,65	3,75		
		243,59			
		243,75	3,75		
		243,15			
		243,63	3,75		
		243,67			
		245,17	3,75		
		243,64			
			10,29		
		243,31			
			3,75		
		242,90			
		242,99	2,50		
	0,62				
	1,98	243,15			
	0,57		5,35		
	0,62	243,04			
	1,68	243,11			
	1,71		2,97		
	1,19	242,93			
		240,26			
		240,05			
		241,00			
		240,82			
		241,44			

SCAVI E BONIFICHE	
STERRO	6.874 m <sup>2</sup>
SCOTICO	7.617 m
BONIFICA	2.029 m <sup>2</sup>
SCAVO A GRADONI	5.903 m
RILEVATI	
RIEMPIMENTO	5.095 m <sup>2</sup>
RILEVATO	5.286 m <sup>2</sup>
TERRENO VEGETALE	13.640 m
SOVRASTRUTTURA STRADALE	
STRATO DI USURA	26.697 m
STRATO DI BINDER	26.697 m
STRATO DI BASE	8.870 m
STRATO DI FONDAZIONE	2.250 m <sup>2</sup>
STRATO DI SOTTOFONDO TRATTATO	1.770 m <sup>2</sup>
MANUFATTI	
CORDOLO	0.144 m <sup>2</sup>

SEZIONE N.: 59  
 QT. PROGETTO: 243,853  
 DIST. PROG.: 1150,000  
 DIST. PREC.: 25,000  
 DIST. SUCC.: 25,000



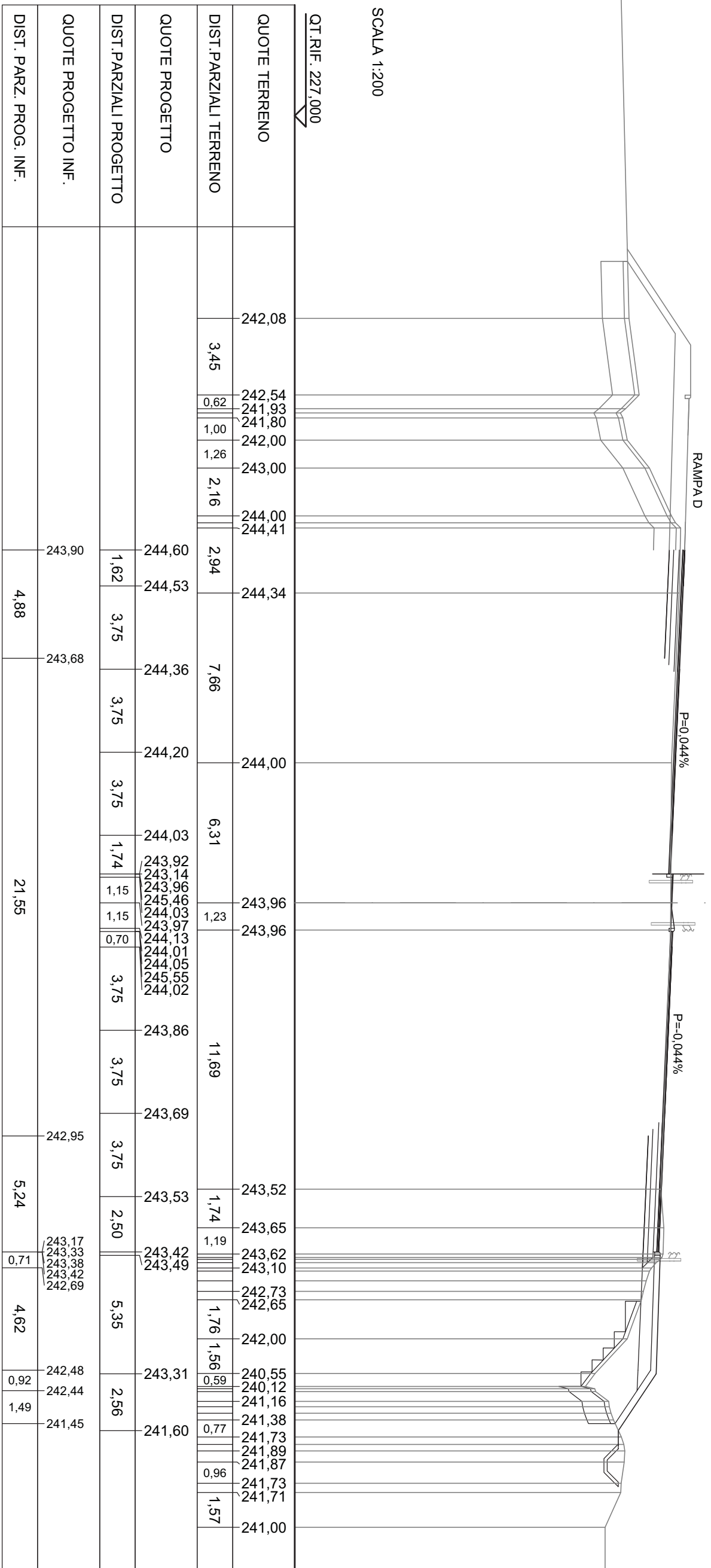
SCALA 1:200

QT. RIF. 228,000

QUOTE TERRENO	DIST. PARZIALI TERRENO	QUOTE PROGETTO	DIST. PARZIALI PROGETTO	QUOTE PROGETTO INF.	DIST. PARZ. PROG. INF.
241,12	3,14	241,12			
241,04	1,18	241,04			
241,11	0,64	241,11			
241,05		241,05			
241,21		241,21			
241,59		241,59			
241,29	0,61	241,29			
241,24	1,43	241,24			
242,00	1,21	242,00			
243,00		243,00			
243,17	1,86	243,17		243,83	
244,47	0,63	244,47			
244,00	1,26	244,00			
244,00	0,78	244,00		243,65	4,11
243,95		243,95			
244,13	1,07	244,13			3,13
244,02	3,87	244,02		243,52	
244,03		244,03			
243,86	9,29	243,86			21,63
243,41	1,74	243,41			
243,75		243,75			
243,79	1,15	243,79			
245,29		245,29			
243,86	1,15	243,86			
243,80		243,80			
243,96	0,70	243,96			
243,26		243,26			
243,84	3,12	243,84			
243,88		243,88			
245,38	3,75	245,38			
243,85		243,85			
243,69	8,79	243,69			
243,52		243,52			
243,41	3,75	243,41		242,78	
243,36		243,36			5,21
243,07	2,03	243,07			
242,99	1,29	242,99		243,00	
242,73	0,96	242,73		243,16	
242,53	0,59	242,53		243,21	
242,00	1,28	242,00		243,25	
242,00	1,95	242,00		242,52	
241,00	0,71	241,00			4,62
240,52		240,52		242,31	
240,46	2,13	240,46		242,27	0,92
241,13		241,13		241,00	1,92
241,20	0,58	241,20			
241,12	0,71	241,12			
241,00	0,76	241,00			

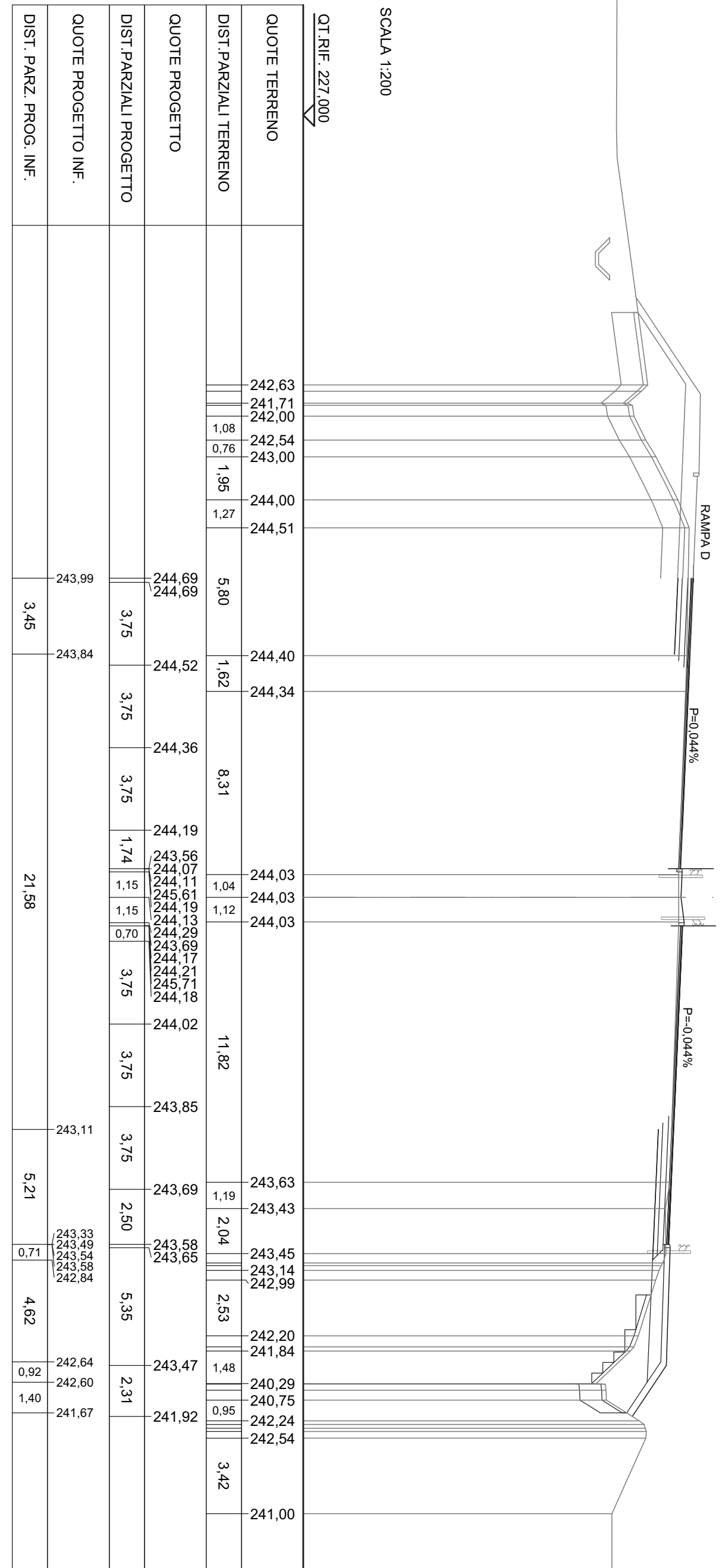
SCAVI E BONIFICHE	
STERRO	7.224 m <sup>2</sup>
SCOTICO	7.010 m
BONIFICA	1.673 m <sup>2</sup>
SCAVO A GRADONI	5.847 m
RILEVATI	
RIEMPIMENTO	2.965 m <sup>2</sup>
RILEVATO	5.234 m <sup>2</sup>
TERRENO VEGETALE	8.428 m
SOVRASTRUTTURA STRADALE	
STRATO DI USURA	29.068 m
STRATO DI BINDER	29.068 m
STRATO DI BASE	11.318 m
STRATO DI FONDAZIONE	2.772 m <sup>2</sup>
STRATO DI SOTTOFONDO TRATTATO	2.145 m <sup>2</sup>
MANUFATTI	
CORDOLO	0.108 m <sup>2</sup>

SEZIONE N.: 60  
 QT. PROGETTO: 244,023  
 DIST. PROG.: 1175,000  
 DIST. PREC.: 25,000  
 DIST. SUCC.: 25,000



SCAVI E BONIFICHE	
STERRO	5.539 m <sup>2</sup>
SCOTICO	7.101 m <sup>2</sup>
BONIFICA	1.331 m <sup>2</sup>
SCAVO A GRADONI	5.513 m <sup>2</sup>
RILEVATI	
RIEMPIMENTO	2.968 m <sup>2</sup>
RILEVATO	4.777 m <sup>2</sup>
TERRENO VEGETALE	8.128 m <sup>2</sup>
SOVRASTRUTTURA STRADALE	
STRATO DI USURA	27.640 m <sup>2</sup>
STRATO DI BINDER	27.640 m <sup>2</sup>
STRATO DI BASE	9.862 m <sup>2</sup>
STRATO DI FONDAZIONE	2.408 m <sup>2</sup>
STRATO DI SOTTOFONDO TRATTATO	1.854 m <sup>2</sup>
MANUFATTI	
CORDOLO	0.108 m <sup>2</sup>

SEZIONE N.: 61  
 QT. PROGETTO: 244,180  
 DIST. PROG.: 1200,000  
 DIST. PREC.: 25,000  
 DIST. SUCC.: 25,000



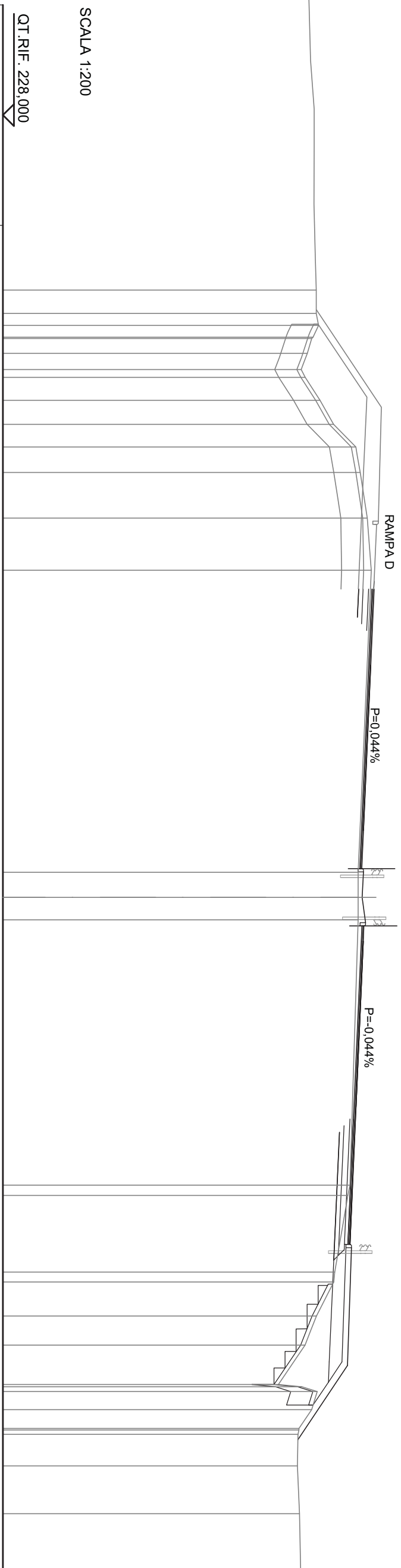
SCALA 1:200

QT. RIF. 227,000



SCAVI E BONIFICHE	
STERRO	3.339 m <sup>2</sup>
SCOTICO	7.654 m
BONIFICA	0.936 m <sup>2</sup>
SCAVO A GRADONI	4.994 m
RILEVATI	
RIEMPIMENTO	2.968 m <sup>2</sup>
RILEVATO	5.089 m <sup>2</sup>
TERRENO VEGETALE	9.405 m
SOVRASTRUTTURA STRADALE	
STRATO DI USURA	27.145 m
STRATO DI BINDER	27.145 m
STRATO DI BASE	7.568 m
STRATO DI FONDAZIONE	1.835 m <sup>2</sup>
STRATO DI SOTTOFONDO TRATTATO	1.395 m <sup>2</sup>
MANUFATTI	
CORDOLO	0.108 m <sup>2</sup>

SEZIONE N.: 62  
 QT. PROGETTO: 244,338  
 DIST. PROG.: 1225,000  
 DIST. PREC.: 25,000  
 DIST. SUCC.: 18,916



SCALA 1:200

QT. RIF. 228,000

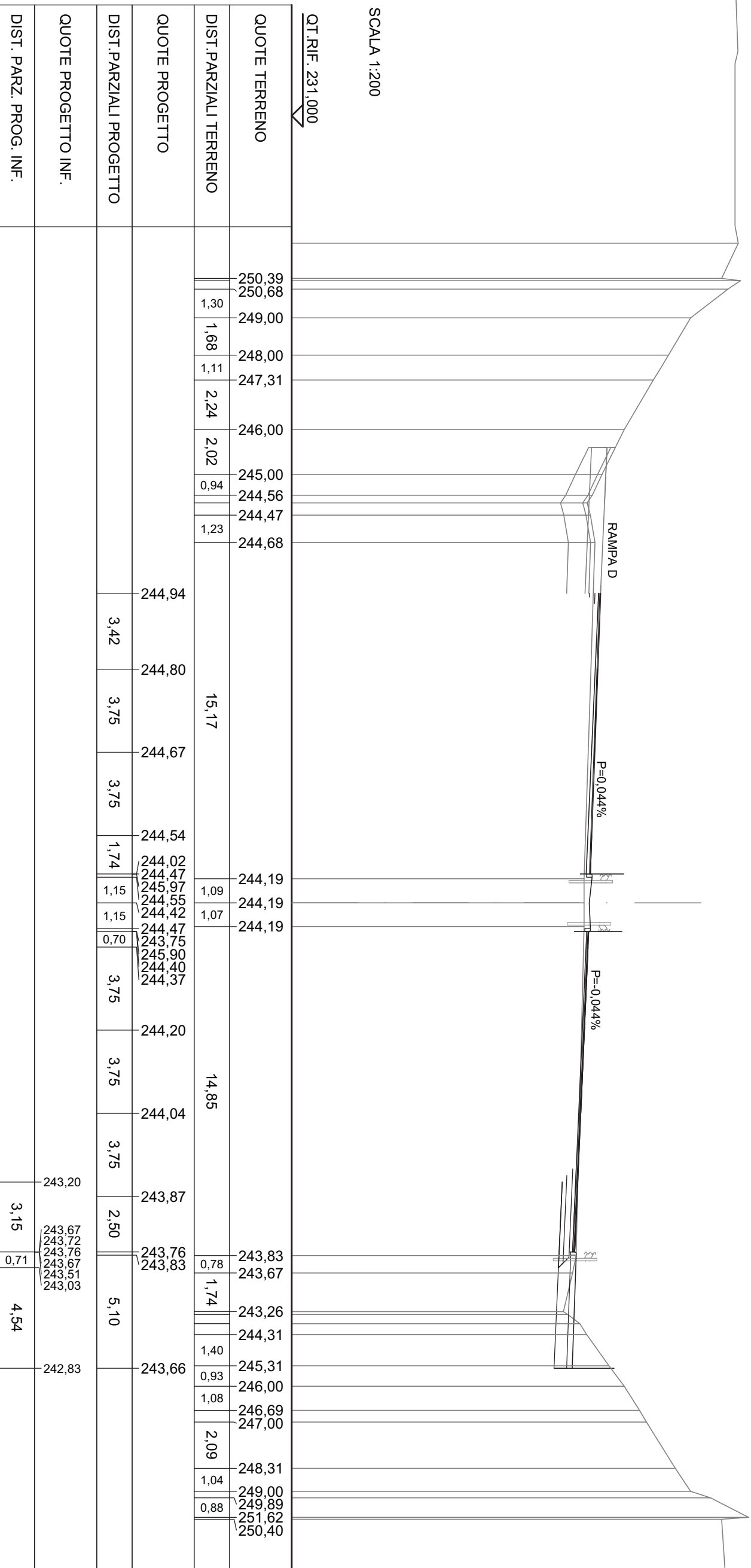
QUOTE TERRENO	DIST. PARZIALI TERRENO	QUOTE PROGETTO	DIST. PARZIALI PROGETTO
242,21	1,07	244,83	3,45
242,21		244,68	3,75
242,06	0,67	244,51	3,75
241,80	0,74	244,35	1,74
241,52	1,05	243,66	
241,70	1,09	244,23	
242,38	1,09	244,27	1,15
242,99	1,03	245,77	1,15
244,00	1,15	244,35	0,70
244,20	2,07	244,29	
244,52	2,37	244,44	
244,70		243,72	
		244,33	3,75
		244,37	
		245,87	
		244,34	
		244,17	
		244,01	
		243,73	
		243,64	
		243,84	
		243,73	
		243,80	
		243,05	
		243,00	
		242,22	
		241,70	
		240,49	
		242,00	
		241,43	
		241,38	
		241,35	
		241,45	
QUOTE PROGETTO INF.		244,13	1,28
DIST. PARZ. PROG. INF.		23,38	5,09

SCAVI E BONIFICHE	7.870 m <sup>2</sup>
STERRO	
RILEVATI	2.685 m <sup>2</sup>
RIEMPIMENTO	5.103 m
TERRENO VEGETALE	
SOVRASTRUTTURA STRADALE	27.111 m
STRATO DI USURA	14.450 m
STRATO DI BINDER	4.217 m
STRATO DI BASE	0.964 m <sup>2</sup>
STRATO DI FONDAZIONE	0.751 m <sup>2</sup>
STRATO DI SOTTOFONDO TRATTATO	
MANUFATTI	
CORDOLO	0.108 m <sup>2</sup>

SEZIONE N.: 63  
 QT. PROGETTO: 244,457  
 DIST. PROG.: 1243,916  
 DIST. PREC.: 18,916  
 DIST. SUCC.: 6,084

SCALA 1:200

QT. RIF. 231,000



DIST. PARZ. PROG. INF.

3,15	4,54	242,83
------	------	--------

SCAVI E BONIFICHE	
STERRO	9,376 m²
RILEVATI	
RIEMPIMENTO	4,940 m²
RILEVATO	0,206 m²
TERRENO VEGETALE	10,198 m
SOVRASTRUTTURA STRADALE	
STRATO DI USURA	30,187 m
STRATO DI BINDER	30,187 m
STRATO DI BASE	2,049 m
STRATO DI FONDAZIONE	0,545 m²
STRATO DI SOTTOFONDO TRATTATO	0,406 m²
MANUFATTI	
CORDOLO	0,144 m²

SEZIONE N.: 64  
QT. PROGETTO: 244,495  
DIST. PROG.: 1250,000  
DIST. PREC.: 6,084  
DIST. SUCC.: 25,000


SCALA 1:200

QT. RIF. 231,000

QUOTE TERRENO	QUOTE PROGETTO	DIST. PARZIALI TERRENO	DIST. PARZIALI PROGETTO	QUOTE PROGETTO INF.	DIST. PARZ. PROG. INF.
250,00	245,43				
249,55	245,21	0,88	5,10	244,74	4,58
248,61	245,10	1,67	2,50	244,54	1,24
247,00	244,92	2,75	3,99	244,48	
246,09	244,76	1,63	3,75		
245,00	244,59	2,11	3,75		
244,22	244,48	1,12	1,74		
244,29	244,48	1,59	1,15		
245,05	244,48	2,50	2,45		
245,10	244,49	3,99	3,75		
244,92	244,49	3,75	3,75		
244,76	244,50	15,31	5,75		
244,36	244,50	1,11	1,75		
244,22	244,44	1,07	3,75		
244,34	244,44	2,45	5,10		
243,77	243,87	14,79	0,75		
243,37	243,87	2,56	5,10	243,11	0,71
244,00	243,80	1,32		243,80	
244,82	243,76	1,36		243,76	
245,00	243,71	1,74		243,55	
246,00	243,69	2,42		243,71	
247,00		0,84		243,07	
248,50		0,58			
249,00		0,79			
250,80					
250,66					
250,86					

SCAVI E BONIFICHE	
STERRO	7,029 m <sup>2</sup>
SCOTICO	17,985 m
BONIFICA	6,362 m <sup>2</sup>
SCAVO A GRADONI	13,902 m
RILEVATI	
RIEMPIMENTO	5,419 m <sup>2</sup>
RILEVATO	16,786 m <sup>2</sup>
TERRENO VEGETALE	21,186 m
SOVRASTRUTTURA STRADALE	
STRATO DI USURA	29,947 m
STRATO DI BINDER	29,947 m
STRATO DI BASE	12,174 m
STRATO DI FONDAZIONE	3,076 m <sup>2</sup>
STRATO DI SOTTOFONDO TRATTATO	2,431 m <sup>2</sup>
MANUFATTI	
CORDOLO	0,144 m <sup>2</sup>

SEZIONE N.: 65  
 QT. PROGETTO: 244,658  
 DIST. PROG.: 1275,000  
 DIST. PREC.: 25,000  
 DIST. SUCC.: 25,000



SCAVI E BONIFICHE	
STERRO	7,495 m <sup>2</sup>
SCOTICO	14,685 m <sup>2</sup>
BONIFICA	2,629 m <sup>2</sup>
SCAVO A GRADONI	14,549 m <sup>2</sup>
RILEVATI	
RIEMPIMENTO	5,587 m <sup>2</sup>
RILEVATO	20,581 m <sup>2</sup>
TERRENO VEGETALE	19,534 m <sup>2</sup>
SOVRASTRUTTURA STRADALE	
STRATO DI USURA	29,947 m
STRATO DI BINDER	29,947 m
STRATO DI BASE	11,991 m
STRATO DI FONDAZIONE	3,030 m <sup>2</sup>
STRATO DI SOTTOFONDO TRATTATO	2,394 m <sup>2</sup>
MANUFATTI	
CORDOLO	0,144 m <sup>2</sup>

SEZIONE N.: 66  
 QT. PROGETTO: 244,842  
 DIST. PROG.: 1300,000  
 DIST. PREC.: 25,000  
 DIST. SUCC.: 25,000

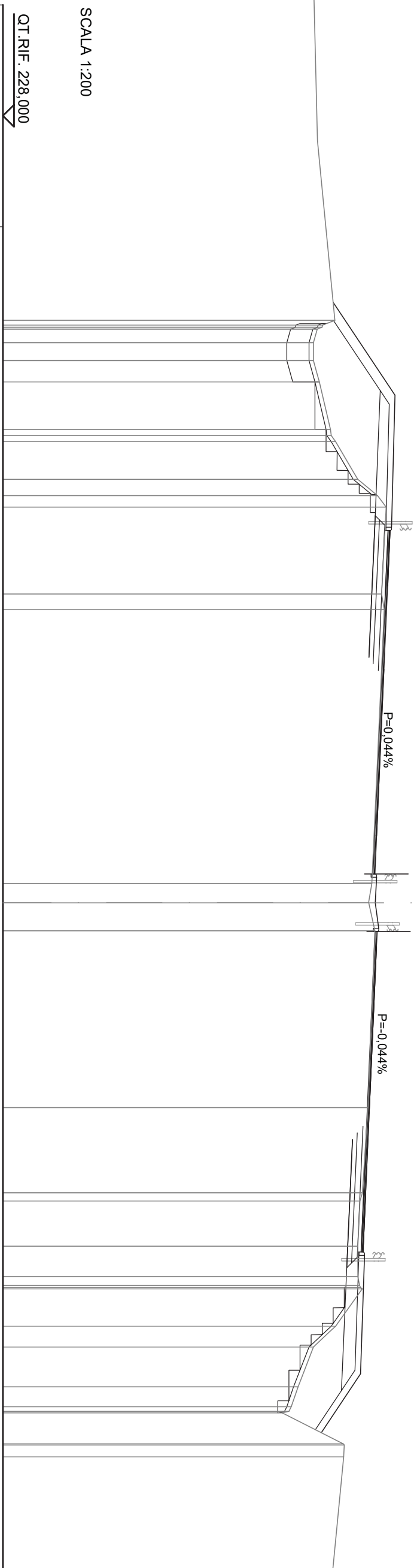
SCALA 1:200

QT. RIF. 228,000

QUOTE TERRENO	DIST. PARZIALI TERRENO	QUOTE PROGETTO	DIST. PARZIALI PROGETTO	QUOTE PROGETTO INF.	DIST. PARZ. PROG. INF.
242,97	0,61	242,89	4,19	242,92	3,15
242,00	0,81			245,01	0,61
242,00	0,96	245,68	5,96	244,99	5,03
242,27	2,14			244,79	6,39
242,77	1,70			244,51	21,76
243,00	0,74				
244,00	3,92	245,53	2,50		
244,90	0,70	245,46	3,75		
245,28		245,35	3,75		
		245,18	3,75		
245,08	12,35	245,02	3,75		
245,19	0,87	244,85	1,74		
	1,27	244,31	1,15		
244,63		244,74	0,70		
244,49	7,97	244,78	3,75		
244,77		246,28	3,75		
		244,85	3,75		
		244,79	3,75		
		244,95	3,75		
		244,83	3,75		
		244,41	3,75		
		244,87	3,75		
		246,37	3,75		
		244,84	3,75		
		244,68	3,75		
244,46	3,84	244,51	3,75	243,76	5,07
244,21	2,04	244,35	2,50		
244,10	1,37	244,24	5,35	243,99	0,71
244,00	1,68	244,31	2,66	244,15	
244,20	0,94			244,20	
243,00	1,79	244,13		244,24	
242,00	0,90			243,51	
241,31	1,40	242,35		243,30	0,92
241,00				243,26	1,76
240,59				242,09	
243,34					
243,36					

P=0,044%

P=0,044%



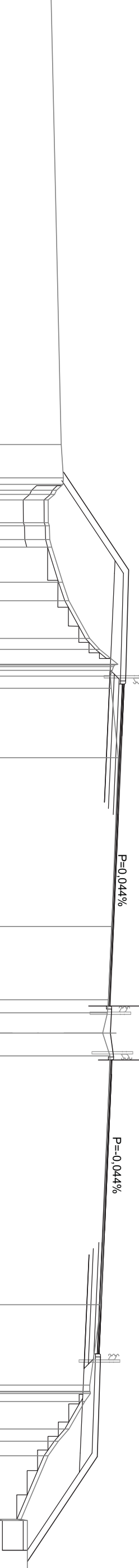
SCAVI E BONIFICHE	
STERRO	6.245 m <sup>2</sup>
SCOTICO	17.838 m
BONIFICA	4.456 m <sup>2</sup>
SCAVO A GRADONI	14.357 m
RILEVATI	
RIEMPIMENTO	5.116 m <sup>2</sup>
RILEVATO	22.458 m <sup>2</sup>
TERRENO VEGETALE	21.867 m
SOVRASTRUTTURA STRADALE	
STRATO DI USURA	29.630 m
STRATO DI BINDER	29.630 m
STRATO DI BASE	11.647 m
STRATO DI FONDAZIONE	2.944 m <sup>2</sup>
STRATO DI SOTTOFONDO TRATTATO	2.326 m <sup>2</sup>
MANUFATTI	
CORDOLO	0.144 m <sup>2</sup>

SEZIONE N.: 67  
 QT. PROGETTO: 245,046  
 DIST. PROG.: 1325,000  
 DIST. PREC.: 25,000  
 DIST. SUCC.: 25,000

SCALA 1:200

QT. RIF. 228,000

QUOTE TERRENO	DIST. PARZIALI TERRENO	QUOTE PROGETTO	DIST. PARZIALI PROGETTO	QUOTE PROGETTO INF.	DIST. PARZ. PROG. INF.
242,63	1,61	242,75	4,70	242,66	3,85
242,74	1,99	245,88	5,35	245,22	0,61
242,41	0,66	245,73	2,50	245,20	4,66
242,00	1,69	245,66	3,75	244,99	6,36
242,01	0,89	245,55	3,75	244,71	21,78
242,08	1,82	245,39	3,75		
242,17	0,71	245,22	3,75		
242,70	0,59	245,06	1,74		
243,00	3,34	244,90	1,15		
244,00	8,13	244,85	1,10		
244,48	3,52	244,63	0,70		
244,88	11,98	244,98	3,75		
245,36	3,87	244,54	2,63		
245,04	3,05	244,46	4,80		
245,38		244,53	5,05		
245,06		244,00			
245,06		243,76			
244,90		243,00			
244,85		242,49			
244,63		242,00			
244,98		240,69			
244,98		241,00			
243,95					
244,94					
244,98					
246,48					
245,05					
245,00					
245,15					
244,42					
245,04					
245,08					
246,58					
245,05					
244,88					
244,72					
244,57					
244,46					
244,37					
244,42					
243,72					
243,96					
244,46					
244,37					
244,21					
244,42					
243,72					
243,55					
243,51					
241,00					




SCAVI E BONIFICHE	
STERRO	6.935 m <sup>2</sup>
SCOTICO	21.756 m
BONIFICA	10.923 m <sup>2</sup>
SCAVO A GRADONI	7.103 m
RILEVATI	
RIEMPIMENTO	4.919 m <sup>2</sup>
RILEVATO	33.047 m <sup>2</sup>
TERRENO VEGETALE	25.210 m
SOVRASTRUTTURA STRADALE	
STRATO DI USURA	28.906 m
STRATO DI BINDER	28.906 m
STRATO DI BASE	11.011 m
STRATO DI FONDAZIONE	2.785 m <sup>2</sup>
STRATO DI SOTTOFONDO TRATTATO	2.198 m <sup>2</sup>
MANUFATTI	
CORDOLO	0.144 m <sup>2</sup>

SEZIONE N.: 68  
 QT. PROGETTO: 245,271  
 DIST. PROG.: 1350,000  
 DIST. PREC.: 25,000  
 DIST. SUCC.: 25,000


SCALA 1:200

QT. RIF. 228,000



SCAVI E BONIFICHE	
STERRO	7,308 m <sup>2</sup>
SCOTICO	18,423 m <sup>2</sup>
BONIFICA	2,911 m <sup>2</sup>
SCAVO A GRADONI	16,309 m <sup>2</sup>
RILEVATI	
RIEMPIMENTO	4,695 m <sup>2</sup>
TERRENO VEGETALE	20,111 m <sup>2</sup>
SOVRASTRUTTURA STRADALE	21,967 m <sup>2</sup>
STRATO DI USURA	27,873 m <sup>2</sup>
STRATO DI BINDER	27,873 m <sup>2</sup>
STRATO DI BASE	9,881 m <sup>2</sup>
STRATO DI FONDAZIONE	2,503 m <sup>2</sup>
STRATO DI SOTTOFONDO TRATTATO	1,972 m <sup>2</sup>
MANUFATTI	
CORDOLO	0,144 m <sup>2</sup>

SEZIONE N.: 69  
 QT. PROGETTO: 245,517  
 DIST. PROG.: 1375,000  
 DIST. PREC.: 25,000  
 DIST. SUCC.: 25,000



SCALA 1:200

QT. RIF. 229,000

QUOTE TERRENO	DIST. PARZIALI TERRENO	QUOTE PROGETTO	DIST. PARZIALI PROGETTO	QUOTE PROGETTO INF.	DIST. PARZ. PROG. INF.
241,26		242,86		242,68	
241,94			5,24	245,69	4,52
242,72	0,72	246,35		245,67	
243,15	1,78		5,35		4,66
242,02	1,56	246,20		245,46	
242,01	2,95	246,13	2,50		6,29
242,00	1,64	246,02	3,75	245,18	
241,81	1,26	245,83	3,75		21,79
	4,48	245,86	3,75		
243,00		245,69	3,75		
244,00		245,53	1,74		
245,00	0,79	245,02	1,15		
245,20	0,99	246,95	1,15		
	1,17	245,41	0,70		
245,33		245,45	3,75		
245,26		245,53	3,75		
244,82		245,47	3,75		
245,42		245,62	3,75		
		245,14	3,75		
		245,51	3,75		
		245,55	3,75		
		247,05	3,75		
		245,52	3,75		
		245,35	3,75		
		245,19	1,21		
		245,13	2,79	244,44	3,06
244,96	3,53	245,01	4,24	244,75	0,71
		245,00		245,00	
		245,08		244,91	
245,02	0,73			244,96	
245,04	0,70	244,87		244,27	
244,00	1,50		5,06	244,11	0,81
243,00	2,52			244,08	
241,94	0,93	241,49		242,17	2,85
241,45	0,80				
242,12	0,83				
242,30	1,68				
242,33	0,62				
242,42					
242,43					

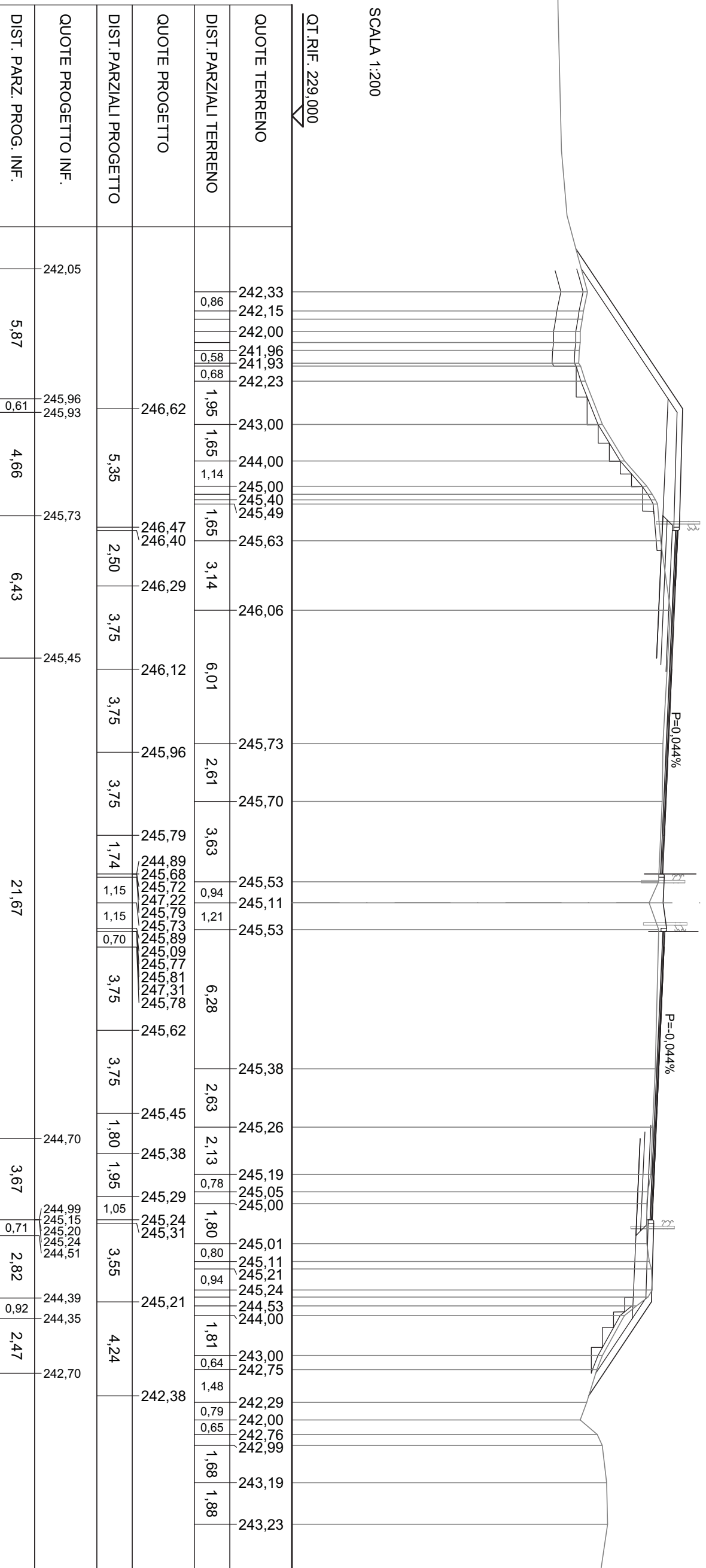


SCAVI E BONIFICHE	
STERRO	6,088 m <sup>2</sup>
SCOTICO	17,387 m
BONIFICA	4,294 m <sup>2</sup>
SCAVO A GRADONI	14,067 m
RILEVATI	
RIEMPIMENTO	4,429 m <sup>2</sup>
RILEVATO	21,435 m <sup>2</sup>
TERRENO VEGETALE	22,676 m
SOVRASTRUTTURA STRADALE	
STRATO DI USURA	28,495 m
STRATO DI BINDER	28,495 m
STRATO DI BASE	10,623 m
STRATO DI FONDAZIONE	2,688 m <sup>2</sup>
STRATO DI SOTTOFONDO TRATTATO	2,121 m <sup>2</sup>
MANUFATTI	
CORDOLO	0,144 m <sup>2</sup>

SEZIONE N.: 70  
 QT. PROGETTO: 245,784  
 DIST. PROG.: 1400,000  
 DIST. PREC.: 25,000  
 DIST. SUCC.: 25,000

SCALA 1:200

QT. RIF. 229,000

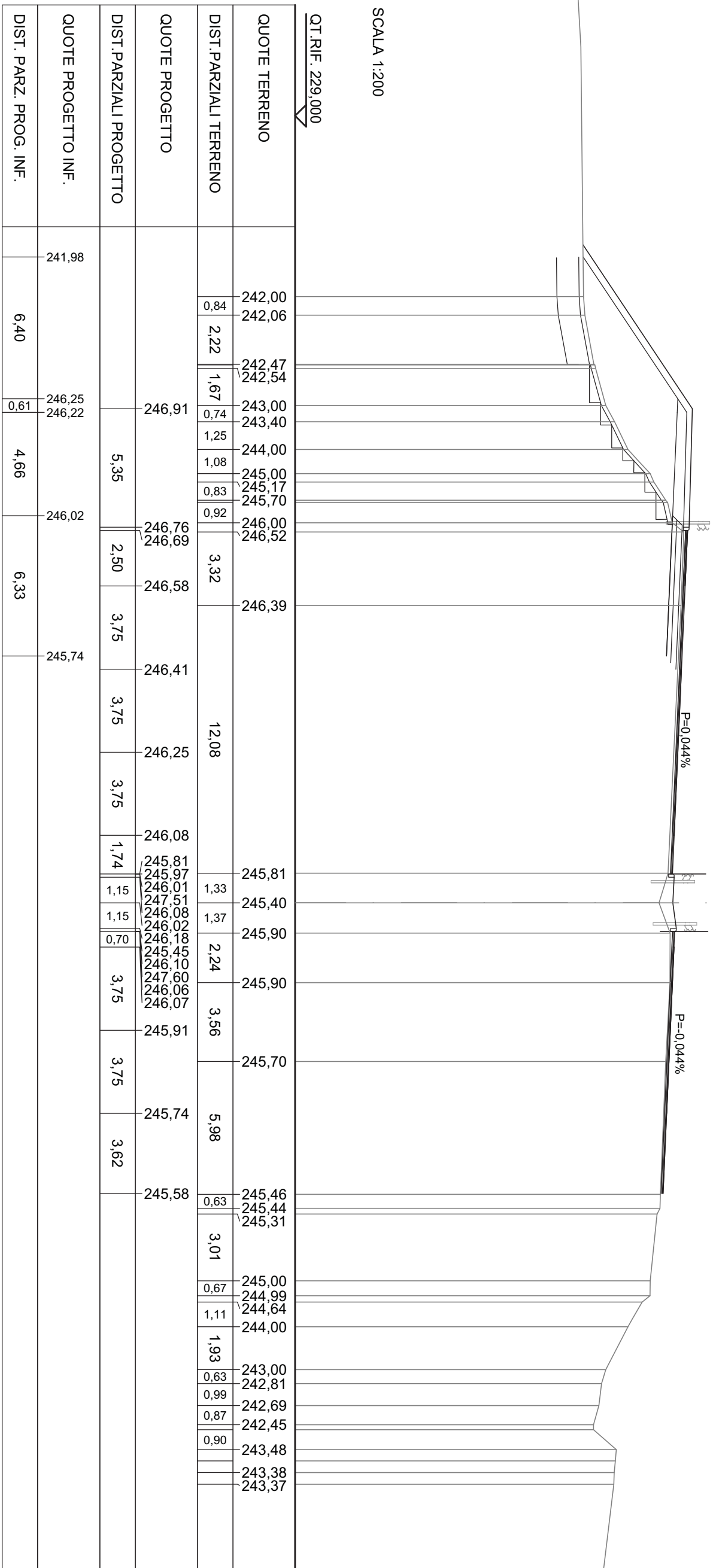


SCAVI E BONIFICHE	
STERRO	3.156 m <sup>2</sup>
SCOTICO	13.061 m <sup>2</sup>
BONIFICA	4.807 m <sup>2</sup>
SCAVO A GRADONI	9.501 m
RILEVATI	
RIEMPIMENTO	2.451 m <sup>2</sup>
RILEVATO	20.955 m <sup>2</sup>
TERRENO VEGETALE	14.234 m
SOVRASTRUTTURA STRADALE	
STRATO DI USURA	27.314 m
STRATO DI BINDER	27.314 m
STRATO DI BASE	6.261 m
STRATO DI FONDAZIONE	1.580 m <sup>2</sup>
STRATO DI SOTTOFONDO TRATTATO	1.247 m <sup>2</sup>
MANUFATTI	
CORDOLO	0.108 m <sup>2</sup>

SEZIONE N.: 71  
 QT. PROGETTO: 246,072  
 DIST. PROG.: 1425,000  
 DIST. PREC.: 25,000  
 DIST. SUCC.: 25,000

SCALA 1:200

QT. RIF. 229,000

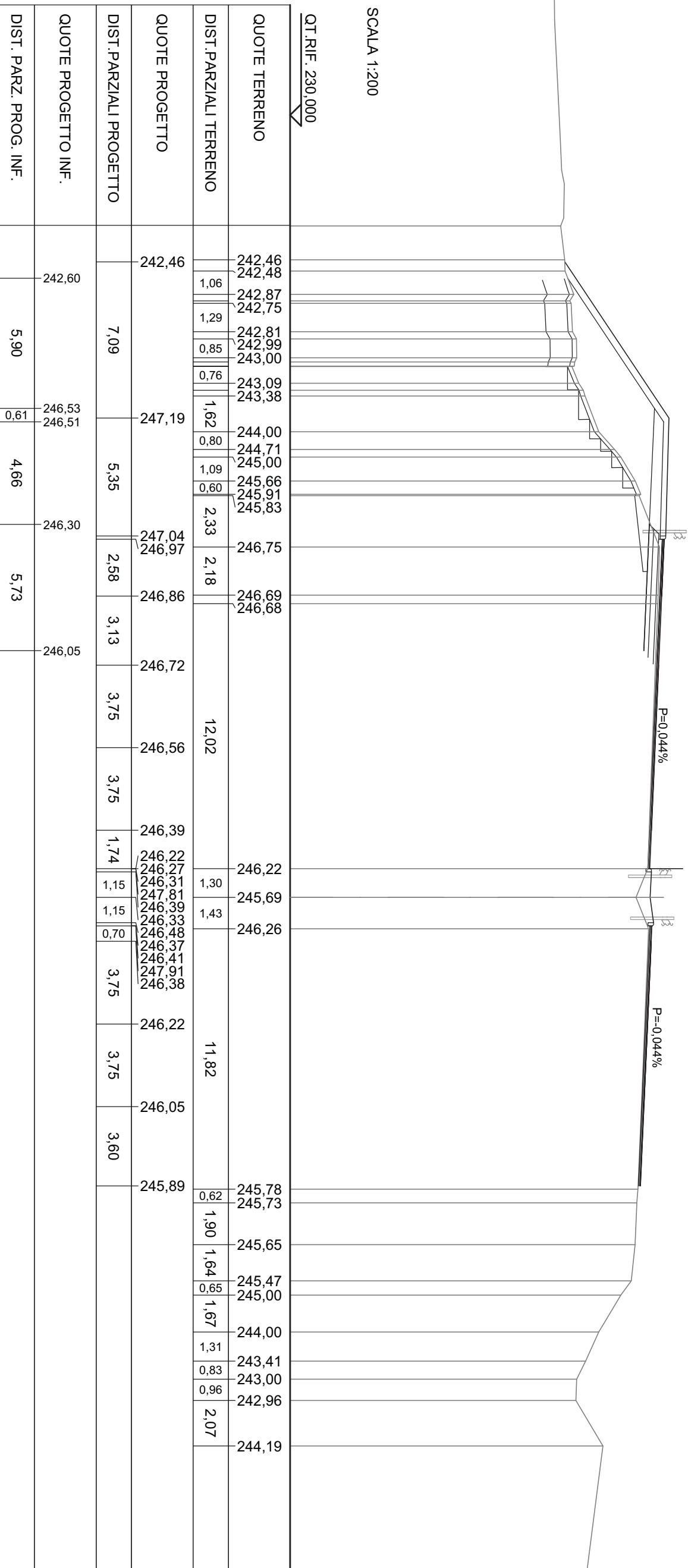


SCAVI E BONIFICHE	
STERRO	2.767 m <sup>2</sup>
SCOTICO	14.455 m <sup>2</sup>
BONIFICA	3.924 m <sup>2</sup>
SCAVO A GRADONI	8.021 m <sup>2</sup>
RILEVATI	
RIEMPIMENTO	2.451 m <sup>2</sup>
RILEVATO	16.497 m <sup>2</sup>
TERRENO VEGETALE	13.871 m <sup>2</sup>
SOVRASTRUTTURA STRADALE	
STRATO DI USURA	26.752 m
STRATO DI BINDER	26.752 m
STRATO DI BASE	5.661 m
STRATO DI FONDAZIONE	1.430 m <sup>2</sup>
STRATO DI SOTTOFONDO TRATTATO	1.127 m <sup>2</sup>
MANUFATTI	
CORDOLO	0.108 m <sup>2</sup>

SEZIONE N.: 72  
 QT. PROGETTO: 246,380  
 DIST. PROG.: 1450,000  
 DIST. PREC.: 25,000  
 DIST. SUCC.: 25,000

SCALA 1:200

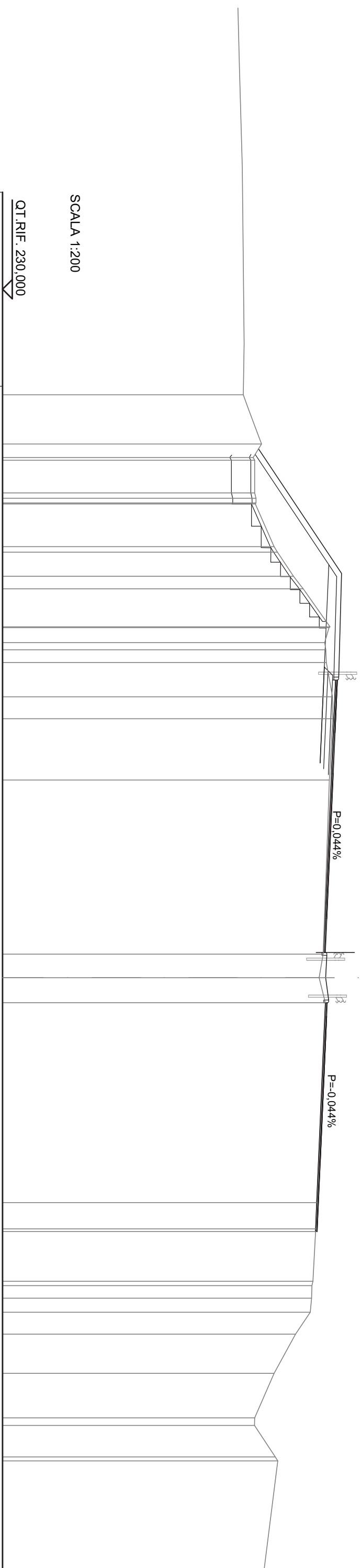
QT. RIF. 230,000



QUOTE PROGETTO INF.	DIST. PARZ. PROG. INF.
242,60	5,90
246,53	0,61
246,51	4,66
246,30	5,73
246,05	

SCAVI E BONIFICHE	
STERRO	2.460 m <sup>2</sup>
SCOTICO	9.731 m
BONIFICA	2.517 m <sup>2</sup>
SCAVO A GRADONI	7.891 m
RILEVATI	
RIEMPIMENTO	2.451 m <sup>2</sup>
RILEVATO	11.830 m <sup>2</sup>
TERRENO VEGETALE	13.068 m
SOVRASTRUTTURA STRADALE	
STRATO DI USURA	25.849 m
STRATO DI BINDER	25.849 m
STRATO DI BASE	4.877 m
STRATO DI FONDAZIONE	1.234 m <sup>2</sup>
STRATO DI SOTTOFONDO TRATTATO	0.970 m <sup>2</sup>
MANUFATTI	
CORDOLO	0.108 m <sup>2</sup>

SEZIONE N.: 73  
 QT. PROGETTO: 246,710  
 DIST. PROG.: 1475,000  
 DIST. PREC.: 25,000  
 DIST. SUCC.: 25,000



SCALA 1:200

QT. RIF. 230,000

QUOTE TERRENO	DIST. PARZIALI TERRENO	QUOTE PROGETTO	DIST. PARZIALI PROGETTO	QUOTE PROGETTO INF.	DIST. PARZ. PROG. INF.
243,35 242,92 243,00	0,69 1,68 2,20	243,20	6,42	243,02	5,70
243,00 243,03	1,25 0,64 1,96	247,48	5,35	246,82 246,80	4,66
244,00 244,17	0,76 0,65 1,78	247,33 247,26	2,72	246,59	4,95
245,00 245,51	1,12 3,16	247,14	2,09	246,37	
246,89 246,61 246,69	8,98	247,05	3,75		
247,01 247,02	3,75	246,88	3,75		
246,85	1,74	246,72	1,74		
246,53 246,32	1,21 1,29	246,60 246,17 248,14 246,72 246,66 246,81 246,70 246,74 248,24 246,71	1,15 1,15 0,70		
246,64	10,31	246,54	3,75		
246,19	3,75	246,38	3,60		
246,15 246,14	1,36 2,56	246,22			
246,00 245,94 245,87	0,65 0,72 1,13				
245,11	2,02				
244,00	2,29				
243,00 242,99	1,62				
244,06 244,19					

SCAVI E BONIFICHE	
STERRO	3.279 m <sup>2</sup>
SCOTTICO	11.003 m <sup>2</sup>
BONIFICA	1.798 m <sup>2</sup>
SCAVO A GRADONI	8.818 m
RILEVATI	
RIEMPIMENTO	2.451 m <sup>2</sup>
RILEVATO	9.623 m <sup>2</sup>
TERRENO VEGETALE	14.381 m
SOVRASTRUTTURA STRADALE	
STRATO DI USURA	24.846 m
STRATO DI BINDER	24.846 m
STRATO DI BASE	3.952 m
STRATO DI FONDAZIONE	1.003 m <sup>2</sup>
STRATO DI SOTTOFONDO TRATTATO	0.786 m <sup>2</sup>
MANUFATTI	
CORDOLO	0.108 m <sup>2</sup>

SEZIONE N.: 74  
 QT. PROGETTO: 247,060  
 DIST. PROG.: 1500,000  
 DIST. PREC.: 25,000  
 DIST. SUCC.: 25,000

SCALA 1:200

QT. RIF. 230,000

QUOTE TERRENO	DIST. PARZIALI TERRENO	QUOTE PROGETTO	DIST. PARZIALI PROGETTO	QUOTE PROGETTO INF.	DIST. PARZ. PROG. INF.
243,01	0,57	242,78	7,51	242,54	6,88
242,48	1,29				
242,53	0,75				
243,61	1,17				
243,87	2,01				
244,00	1,76				
245,00	1,82				
246,00	0,60				
247,00	3,65				
247,47	2,86				
247,36	1,05				
247,64	3,75				
247,57	3,75				
247,36	12,36				
247,45	1,74				
247,40	1,15				
247,24	1,15				
247,07	0,70				
246,33	3,75				
246,95	3,75				
246,99	3,75				
248,49	3,75				
247,07	9,57				
247,01	3,50				
247,16					
247,05					
247,09					
248,59					
247,06					
246,89					
246,73					
246,49	1,36				
246,30	2,26				
246,27	0,58				
246,30	0,97				
246,00	1,86				
245,29	2,22				
245,00	3,61				
244,00	1,08				
243,00	1,58				
243,00					
242,95					
242,99					

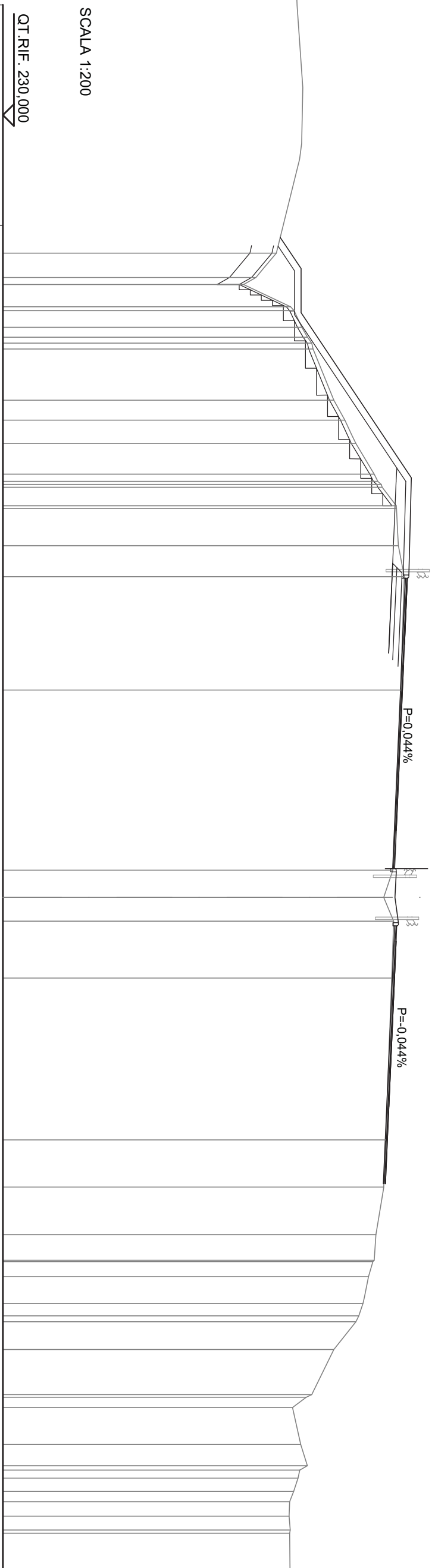
P=0,044%

P=0,044%



SCAVI E BONIFICHE	
STERRO	2.841 m <sup>2</sup>
SCOTICO	15.088 m
BONIFICA	1.754 m <sup>2</sup>
SCAVO A GRADONI	13.053 m
RILEVATI	
RIEMPIMENTO	2.006 m <sup>2</sup>
RILEVATO	8.580 m <sup>2</sup>
TERRENO VEGETALE	17.120 m
SOVRASTRUTTURA STRADALE	
STRATO DI USURA	24.883 m
STRATO DI BINDER	24.883 m
STRATO DI BASE	4.005 m
STRATO DI FONDAZIONE	1.016 m <sup>2</sup>
STRATO DI SOTTOFONDO TRATTATO	0.796 m <sup>2</sup>
MANUFATTI	
CORDOLO	0.108 m <sup>2</sup>

SEZIONE N.: 76  
 QT. PROGETTO: 247,823  
 DIST. PROG.: 1550,000  
 DIST. PREC.: 25,000  
 DIST. SUCC.: 25,000



SCALA 1:200

QT. RIF. 230,000

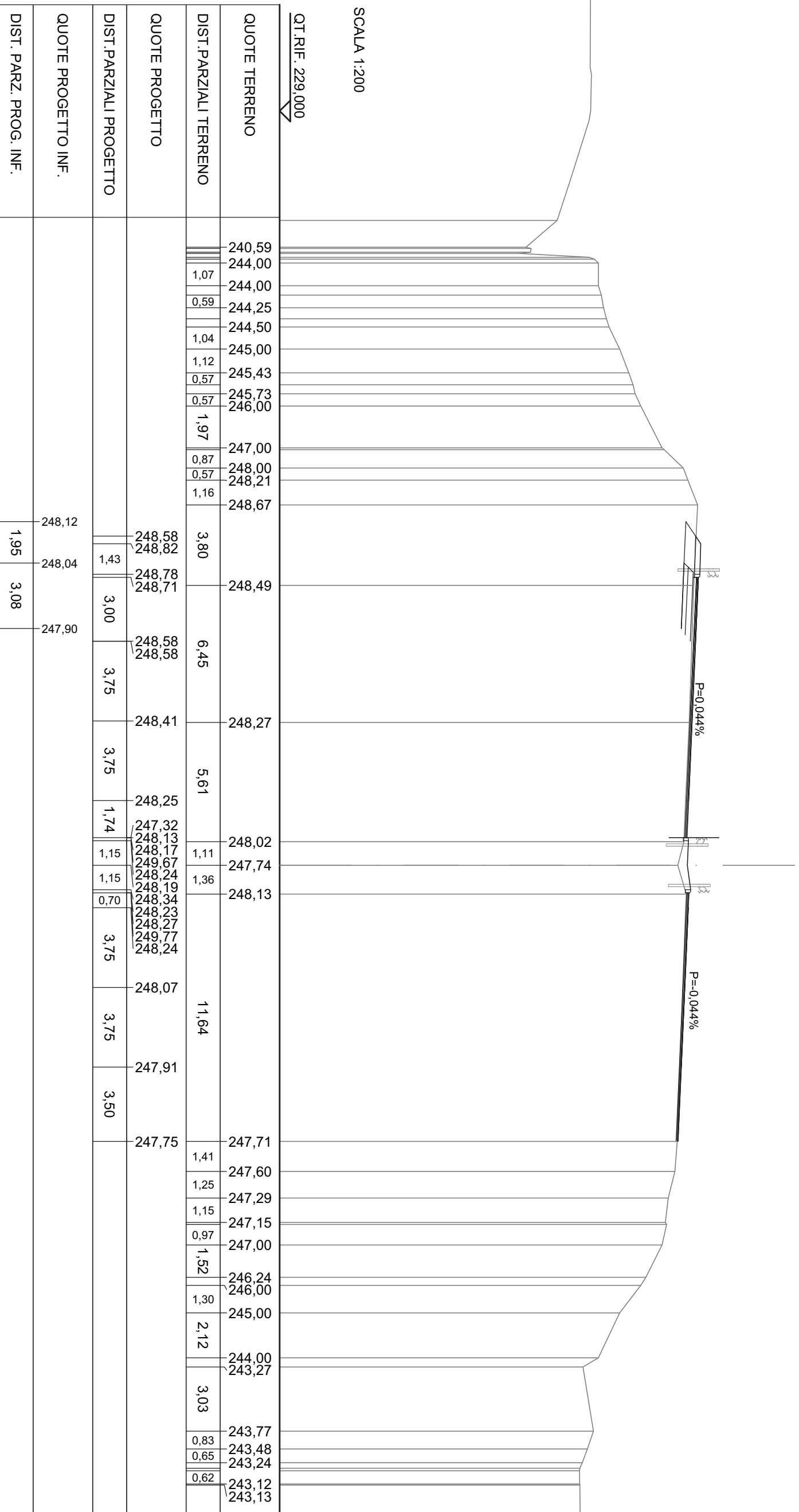
QUOTE TERRENO	DIST. PARZIALI TERRENO	QUOTE PROGETTO	DIST. PARZIALI PROGETTO
242,39	1,11	243,51	2,00
241,48	1,02	243,51	7,50
240,91	0,76	243,51	4,41
243,05	2,33	248,51	3,00
243,55	0,90	248,41	0,94
244,00	1,07	248,34	3,75
244,06	1,39	248,20	3,75
245,00	0,84	248,20	1,74
245,51	1,69	247,83	1,15
246,00	1,41	247,76	1,15
246,83	5,14	247,83	0,70
247,20	8,18	247,93	3,75
247,83	1,23	248,00	7,35
247,84	1,08	247,83	3,75
247,93	2,58	247,66	3,75
248,20	248,03	247,49	3,50
248,20	248,00	247,35	2,14
248,34	247,68	247,27	2,16
248,41	247,27	246,91	1,16
247,86	247,72	246,83	0,68
247,83	247,72	246,58	1,21
247,67	247,63	246,33	0,56
247,49	247,63	246,00	1,26
	247,66	245,00	2,05
	247,49	244,00	1,67
	247,35	243,13	0,97
	247,27	243,50	0,61
	247,27	243,80	0,65
	246,91	243,38	0,63
	246,83	243,18	
	246,58	242,98	
	246,33	243,03	
	246,00	243,00	
	245,00		
	244,00		
	243,13		
	243,50		
	243,80		
	243,38		
	243,18		
	242,98		
	243,03		
	243,00		
QUOTE PROGETTO INF.	DIST. PARZ. PROG. INF.	243,21	2,00
243,21	6,96	247,86	0,61
	3,72	247,83	
	4,08	247,67	
		247,49	

SCAVI E BONIFICHE	
STERRO	2.559 m <sup>2</sup>
RILEVATI	
RIEMPIMENTO	0.923 m <sup>2</sup>
TERRENO VEGETALE	1.863 m
SOVRASTRUTTURA STRADALE	
STRATO DI USURA	23.950 m
STRATO DI BINDER	23.950 m
STRATO DI BASE	3.004 m
STRATO DI FONDAZIONE	0.766 m <sup>2</sup>
STRATO DI SOTTOFONDO TRATTATO	0.596 m <sup>2</sup>
MANUFATTI	
CORDOLO	0.108 m <sup>2</sup>

SEZIONE N.: 77  
 QT. PROGETTO: 248,235  
 DIST. PROG.: 1575,000  
 DIST. PREC.: 25,000  
 DIST. SUCC.: 25,000

SCALA 1:200

QT. RIF. 229,000



DIST. PARZ. PROG. INF.

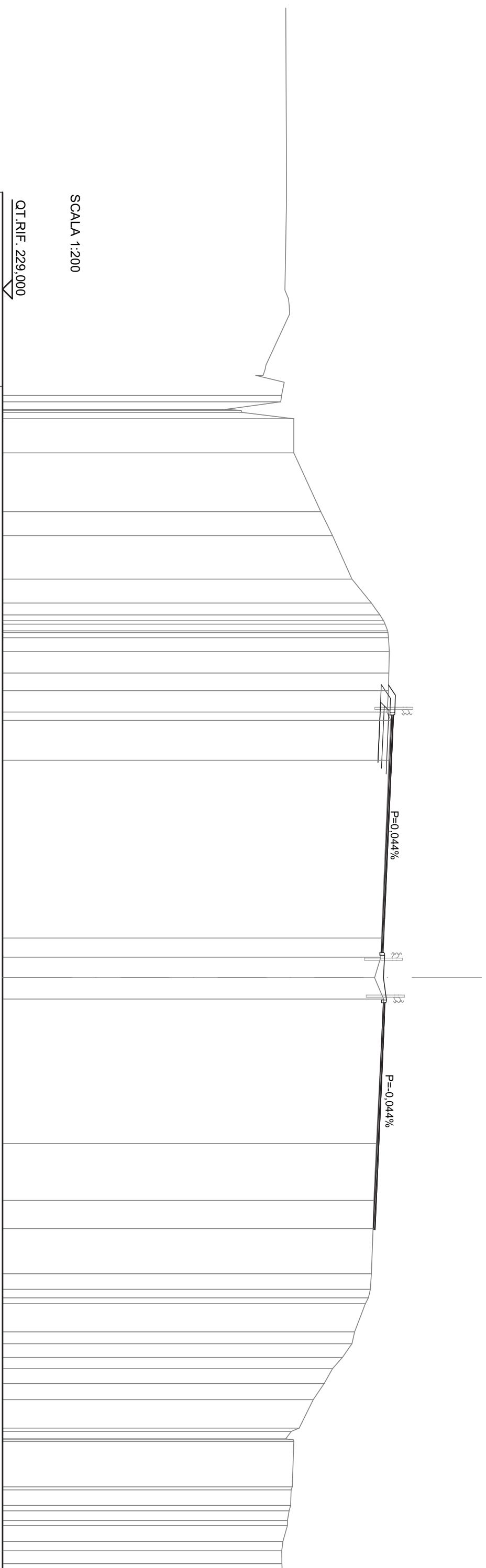
248,12  
248,04  
247,90

1,95  
3,08



SCAVI E BONIFICHE	
STERRO	1.954 m <sup>2</sup>
RILEVATI	
RIEMPIMENTO	0.406 m <sup>2</sup>
TERRENO VEGETALE	1.517 m
SOVRASTRUTTURA STRADALE	
STRATO DI USURA	23.938 m
STRATO DI BINDER	23.938 m
STRATO DI BASE	3.038 m
STRATO DI FONDAZIONE	0.774 m <sup>2</sup>
STRATO DI SOTTOFONDO TRATTATO	0.603 m <sup>2</sup>
MANUFATTI	
CORDOLO	0.108 m <sup>2</sup>

SEZIONE N.: 78  
 QT. PROGETTO: 248,669  
 DIST. PROG.: 1600,000  
 DIST. PREC.: 25,000  
 DIST. SUCC.: 25,000




SCALA 1:200

QT. RIF. 229,000

QUOTE TERRENO	DIST. PARZIALI TERRENO	QUOTE PROGETTO	DIST. PARZIALI PROGETTO	QUOTE PROGETTO INF.	DIST. PARZ. PROG. INF.
240,48					
244,00	1,76				
244,00	3,03				
245,39	1,24				
246,00	2,24				
247,00	1,23				
248,00	0,62				
248,44					
248,84					
248,93	0,71				
248,90	1,11				
248,88	0,91	248,88		248,51	
248,80	1,11	249,21		248,47	
249,00	2,06	249,14			
248,90		249,01	3,00	248,33	
		249,01	3,75		
		248,84	3,75		
		248,68	1,74		
248,53	0,99	248,56	1,15		
248,48	1,06	248,60	1,15		
248,17	1,10	250,10	0,70		
248,63		248,68	3,75		
		248,62			
		248,77			
		248,66			
		248,70			
		250,20			
		248,67			
248,50	7,45				
248,26	2,94				
248,13	1,44				
248,08	2,33				
248,00	0,81				
247,95					
247,68	1,45				
247,14	0,61				
247,00	0,70				
246,51	0,59				
246,00	0,76				
245,56	0,83				
245,00	1,47				
244,28					
243,98	2,33				
244,00					
243,92	0,80				
243,84					
243,67	0,81				
243,44					

SOVRASTRUTTURA STRADALE	
STRATO DI USURA	23.660 m
STRATO DI BINDER	23.690 m
MANUFATTI	
CORDOLO	0.072 m <sup>2</sup>

SEZIONE N.: 79  
 QT. PROGETTO: 249,123  
 DIST. PROG.: 1625,000  
 DIST. PREC.: 25,000  
 DIST. SUCC.: 25,000



QUOTE TERRENO	DIST. PARZIALI TERRENO	QUOTE PROGETTO	DIST. PARZIALI PROGETTO
242,58	0,63	249,58	2,71
243,07	0,98	249,46	3,75
244,00	2,69	249,30	3,75
244,99	1,32	249,13	1,74
246,00	1,70	249,02	1,15
246,71	0,64	249,06	1,15
247,00	0,61	249,11	0,70
247,34	1,09	249,15	3,75
248,00	1,12	249,12	3,75
248,76	0,87	248,96	3,75
249,16	3,77	248,73	4,05
249,75	3,17	248,54	2,16
249,49	2,21	248,35	1,39
249,35	6,88	248,37	1,16
249,26	0,98	248,38	1,41
249,06	1,30	248,00	0,92
248,96	3,98	247,76	1,87
248,51	3,98	247,00	1,58
249,06	3,65	246,00	0,72
248,87	4,05	245,00	1,74
248,73	2,16	243,57	0,77
248,54	1,39	243,70	1,18
248,35	1,16	244,00	
248,37	1,41	243,91	
248,38	0,92	243,88	
248,00	1,87	243,19	
247,76	1,58		
247,00	0,72		
246,00	1,74		
245,00	0,77		
243,57	1,18		
243,70			
244,00			
243,91			
243,88			
243,19			

