PIANTA SCAVI CA03

(SCALA 1 : 100)

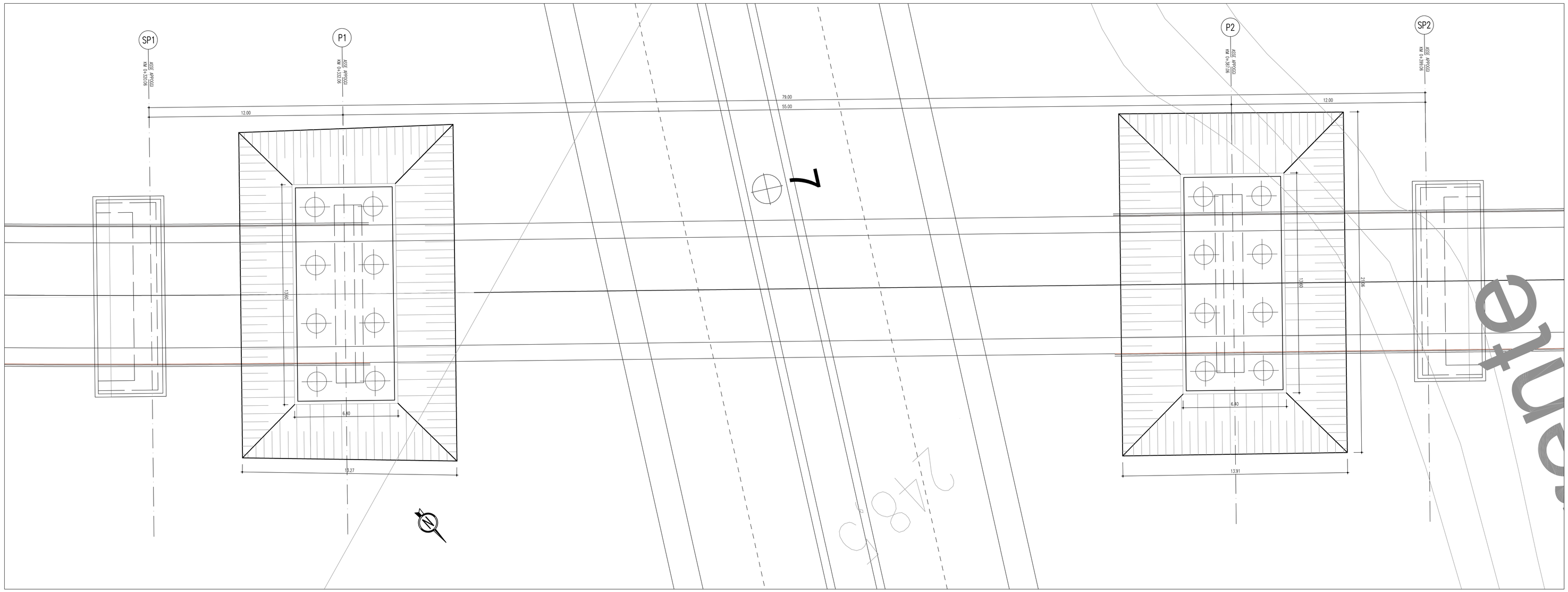

SCAVO DI SBANCAMENTO

(SCALA 1 : 100)

PILA 1

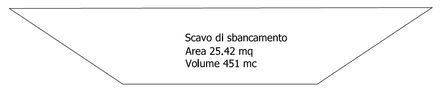

Scavo di sbancamento
Area 25,42 mq
Volume 451 mc

PILA 2

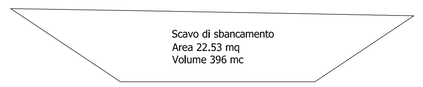

Scavo di sbancamento
Area 22,53 mq
Volume 396 mc

SEZIONE LONGITUDINALE

(SCALA 1 : 100)

PROSPETTO LONGITUDINALE

(SCALA 1 : 100)

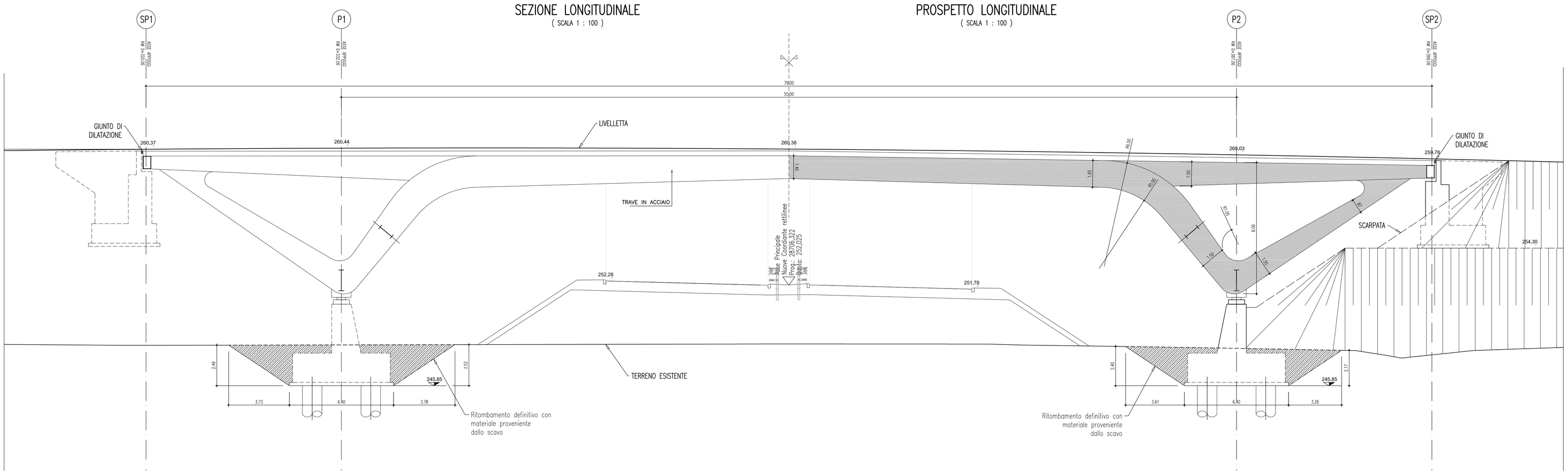

anas — Direzione Progettazione e Realizzazione Lavori

Collegamento tra l'A4 (Torino–Milano) in località Santhià, Biella, Gattinara e l'A26 (Genova Voltri–Gravellona) in località Ghemme. Lotto 1

PROGETTO DEFINITIVO — COD.

PROGETTAZIONE: ANAS - DIREZIONE PROGETTAZIONE E REALIZZAZIONE LAVORI

I PROGETTISTI:
ing. Vincenzo Marzi
Ordine Ing. di Bari n.3594
ing. Achille Devitofrancesch
Ordine Ing. di Roma n.19116

IL GEOLOGO:
geol. Serena Mojetta
Ordine Geol. del Lazio n.928

RESPONSABILE DEL SIA
arch. Giovanni Magardi
Ordine Arch. di Roma n.16183

IL COORDINATORE PER LA SICUREZZA IN FASE DI PROGETTAZIONE
geom. Fabio Quondam

VISTO: IL RESPONSABILE DEL PROCEDIMENTO :
ing. Nicola Canapa

PROTOCOLLO — DATA

CV03 – Cavalcavia Masserano–Rosavenda

Pianta fondazioni – Scavi e opere provvisorie

CODICE PROGETTO			NOME FILE	REVISIONE	SCALA:
PROGETTO	LIV. PROG.	N. PROG.	CODICE ELAB.		
DPT007	D	1701	T00CV03STRDI01	A	1:100

REV.	DESCRIZIONE	DATA	REDATTO	VERIFICATO	APPROVATO
C					
B					
A	emissione	18/5/2018			