FASE 1
(SCALA 1 : 500)

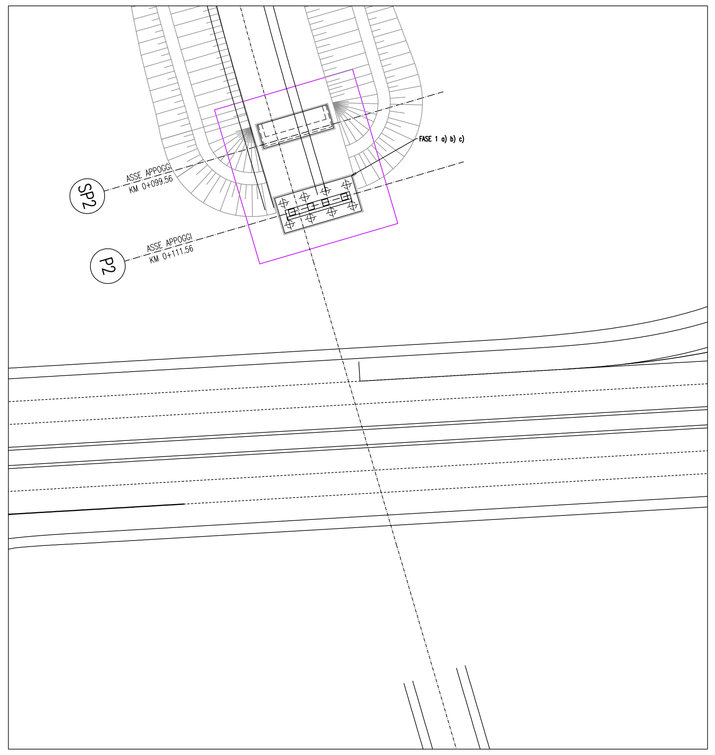

FASE 1

DESCRIZIONE

a) Esecuzione delle opere provvisionali e degli scavi per la realizzazione spalle e pile sul lato piu lontano rispetto all'autostrada.
b) Realizzazione pile e spalle.
c) Realizzazione rilevato di approccio.

TRAFFICO
1. Su viabilità in attraversamento.

FASE 2
(SCALA 1 : 500)

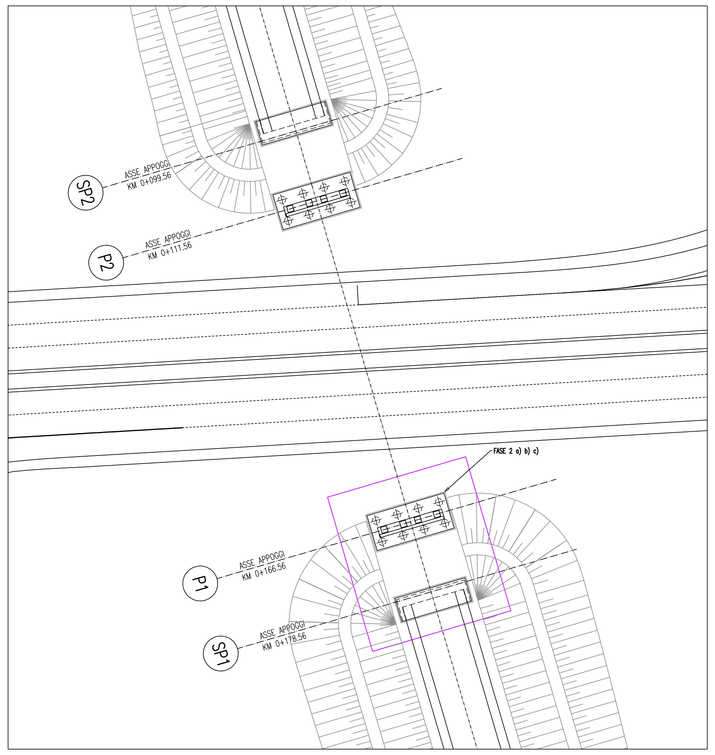

FASE 2

DESCRIZIONE

a) Esecuzione delle opere provvisionali e degli scavi per la realizzazione spalle e pile sul lato opposto.
b) Realizzazione pile e spalle.
c) Realizzazione rilevato di approccio.

TRAFFICO
1. Su viabilità in attraversamento. Nessuna limitazione.

FASE 3
(SCALA 1 : 500)

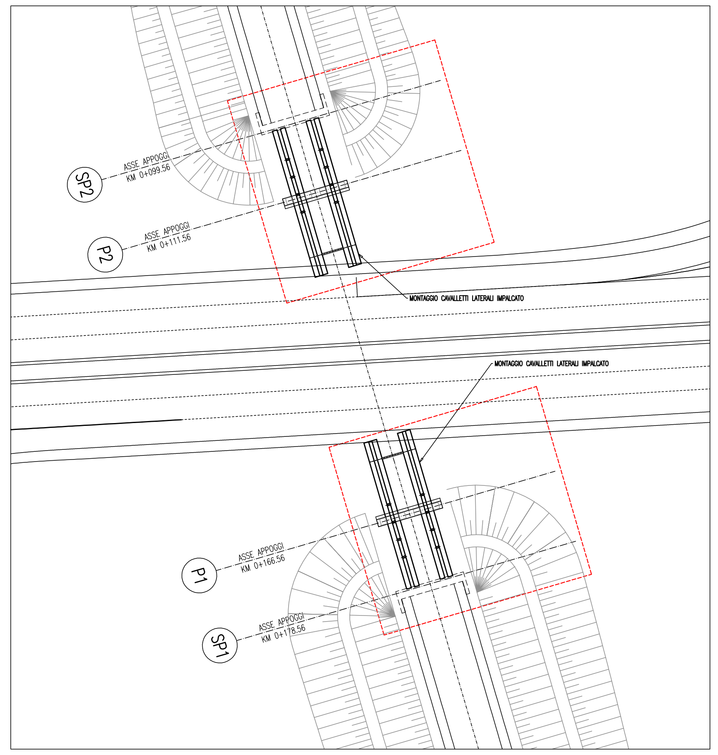

FASE 3

DESCRIZIONE

1. Montaggio cavalletti laterali ed ancoraggio provvisorio degli stessi alle spalle mediante barre Dywidag e travi di contrasto.

TRAFFICO
1. Su viabilità in attraversamento. Chiusura per una notte in fase di posizionamento dei cavalletti laterali.

FASE 4
(SCALA 1 : 500)

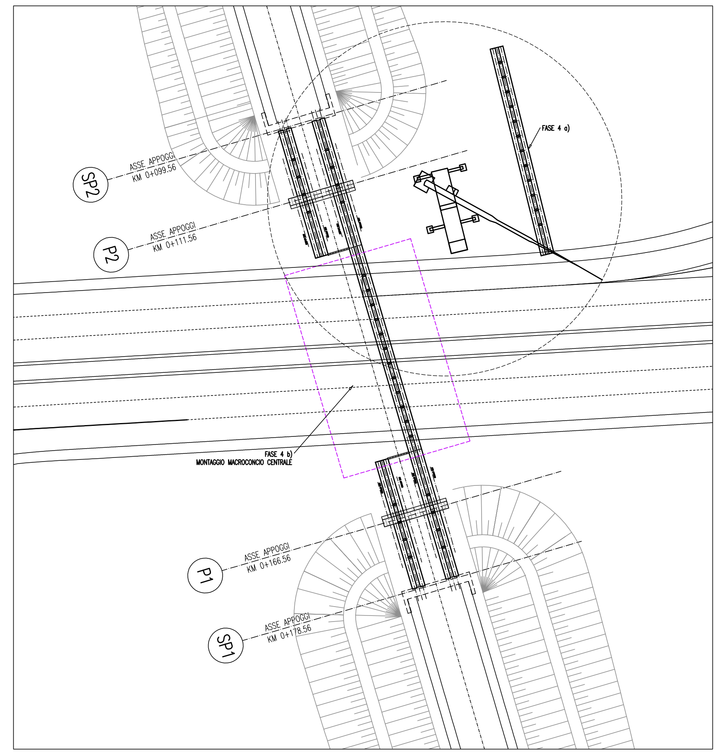

FASE 4

DESCRIZIONE

a) Assemblaggio dei macroconci centrali a piè d'opera.
b) Montaggio macroconci centrali e realizzazione saldature o piena penetrazione per collegamento ai cavalletti laterali.

TRAFFICO
1. Su viabilità in attraversamento. Chiusura per una notte in fase di posizionamento dei macroconci centrali.

FASE 5
(SCALA 1 : 500)

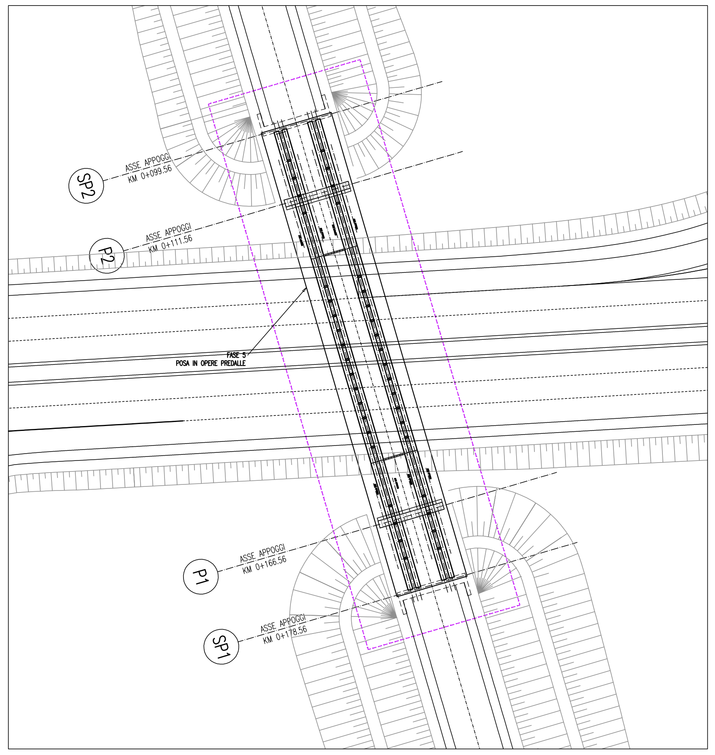

FASE 5

DESCRIZIONE
1. Posa in opera delle predalle.

TRAFFICO
1. Su viabilità in attraversamento. Chiusura per una notte per la posa delle predalle.

FASE 6
(SCALA 1 : 500)

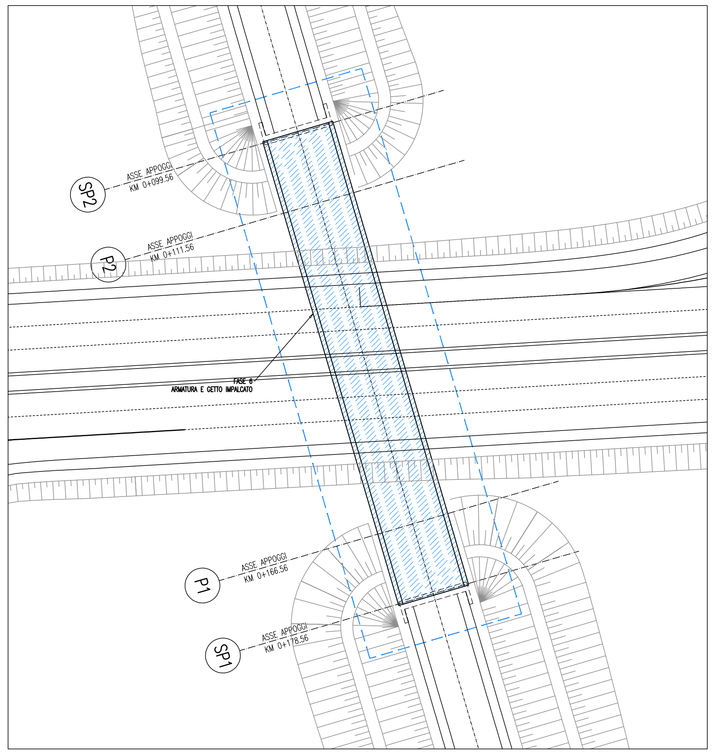

FASE 6

DESCRIZIONE
a) Posizionamento armature.
b) Getto della porzione centrale della soletta.
c) Getto delle porzioni laterali della soletta.

TRAFFICO
1. Su viabilità in attraversamento. Chiusura per una notte per il getto della porzione centrale.

FASE 7
(SCALA 1 : 500)

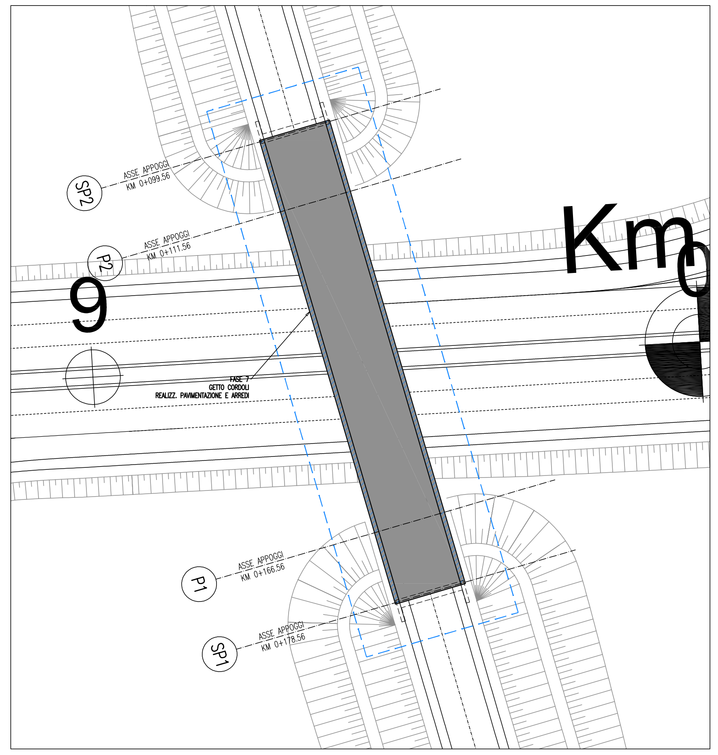

FASE 7

DESCRIZIONE
1.Realizzazione cordoli , pavimentazione e arredi.

TRAFFICO
1. Su viabilità in attraversamento. Nessuna limitazione

anas — Direzione Progettazione e Realizzazione Lavori

Collegamento tra l'A4 (Torino–Milano) in località Santhià, Biella, Gattinara e l'A26 (Genova Voltri–Gravellona) in località Ghemme. Lotto 1

PROGETTO DEFINITIVO — COD.

PROGETTAZIONE: ANAS - DIREZIONE PROGETTAZIONE E REALIZZAZIONE LAVORI

I PROGETTISTI:
ing. Vincenzo Miceli
Ordine Ing. di Bari n.3594
ing. Achille Devitofranceschi
Ordine Ing. di Roma n.19116

IL GEOLOGO:
geol. Serena Mijatto
Ordine Geol. del Lazio n.928

RESPONSABILE DEL SIA
arch. Giuseppe Mazzardi
Ordine Arch. di Roma n.16183

IL COORDINATORE PER LA SICUREZZA IN FASE DI PROGETTAZIONE
geom. Fabio Quondam

VISTO: IL RESPONSABILE DEL PROCEDIMENTO :
ing. Nicola Campo

PROTOCOLLO | DATA

CV05 – Cavalcavia S.P. 594 Destra Sesia

Fasi costruttive

CODICE PROGETTO (PROGETTO / LIV. PROG. / N. PROG.)	NOME FILE	REVISIONE	SCALA:
DPT007 D 1701	CODICE ELAB. T00CV05STRCA01	A	1:500

REV.	DESCRIZIONE	DATA	REDATTO	VERIFICATO	APPROVATO
C					
B					
A	emissione	18/5/2018			