PIANTA SCAVI CA05

(SCALA 1 : 100)



SCAVO DI SBANCAMENTO

(SCALA 1 : 100)

PILA 1

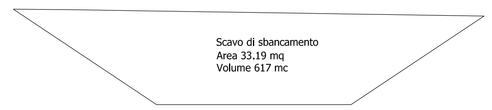

PILA 2

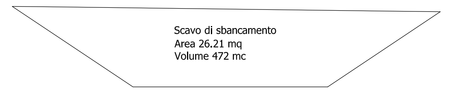

SEZIONE LONGITUDINALE

(SCALA 1 : 100)

PROSPETTO LONGITUDINALE

(SCALA 1 : 100)

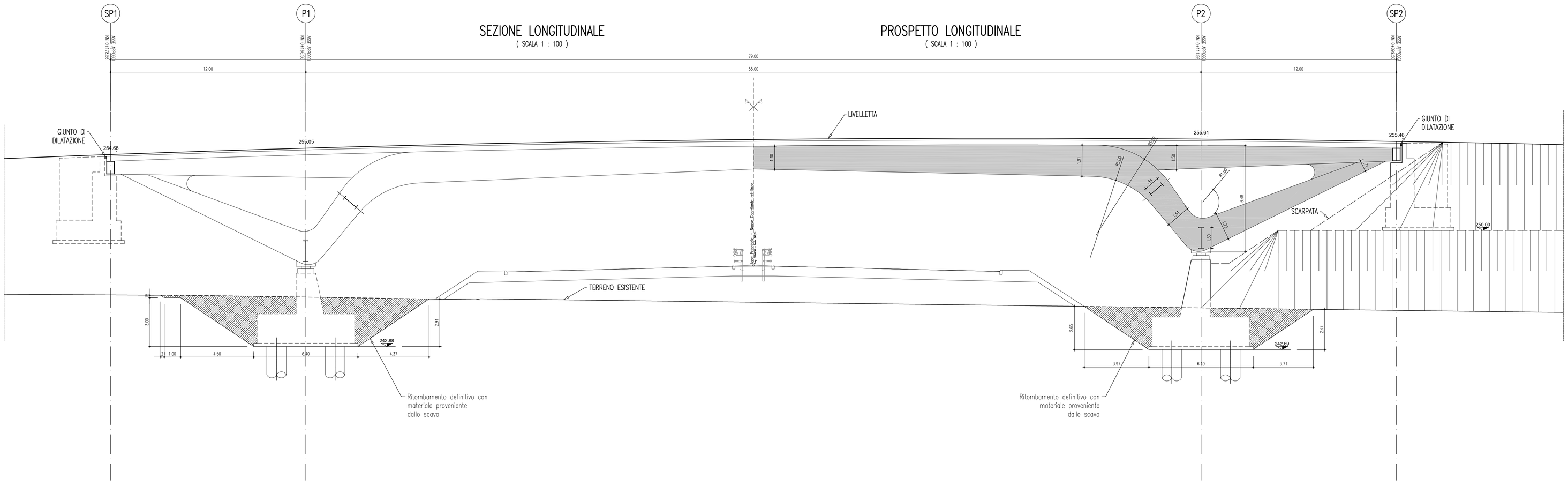

anas — Direzione Progettazione e Realizzazione Lavori

Collegamento tra l'A4 (Torino–Milano) in località Santhià, Biella, Gattinara e l'A26 (Genova Voltri–Gravellona) in località Ghemme. Lotto 1

PROGETTO DEFINITIVO — COD.

PROGETTAZIONE: ANAS - DIREZIONE PROGETTAZIONE E REALIZZAZIONE LAVORI

I PROGETTISTI:
ing. Vincenzo Marzi
Ordine Ing. di Bari n.3594
ing. Achille Devitofranceschi
Ordine Ing. di Roma n.19116

IL GEOLOGO:
geol. Serena Mojetta
Ordine Geol. del Lazio n.928

RESPONSABILE DEL SIA
arch. Giovanni Magarò
Ordine Arch. di Roma n.16167

IL COORDINATORE PER LA SICUREZZA IN FASE DI PROGETTAZIONE
geom. Fabio Guendam

VISTO: IL RESPONSABILE DEL PROCEDIMENTO :
ing. Nicolò Consoli

PROTOCOLLO | DATA

CV05 – Cavalcavia S.P. 594 Destra Sesia

Pianta fondazioni – Scavi e opere provvisorie

CODICE PROGETTO (PROGETTO / LIV. PROG. / N. PROG.)	NOME FILE (CODICE ELAB.)	REVISIONE	SCALA:
DPT007 D 1701	T00CV05STRDI01	A	1:100

REV.	DESCRIZIONE	DATA	REDATTO	VERIFICATO	APPROVATO
C					
B					
A	emissione	18/5/2018			