sottovia:	ST06
progressiva:	sv.Ghemme
tipologia:	scatolare
sezione:	10.5 x 5.5
lunghezza [m]:	35,00
ricoprimento medio [m]:	3,00
volume scavo [mc]:	829,50
misto stabilizzato [mc]:	143,50
misto cementato [mc]:	1575,00

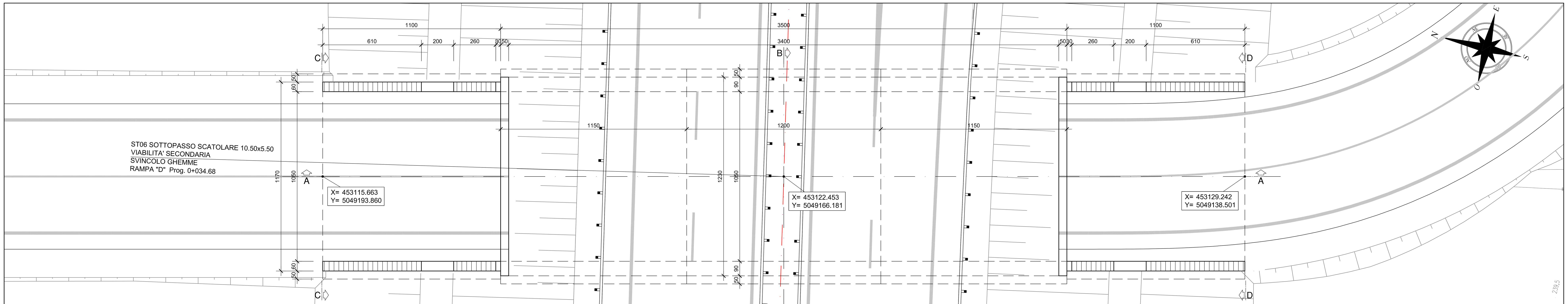

STRALCIO PLANIMETRICO
Scala 1:100

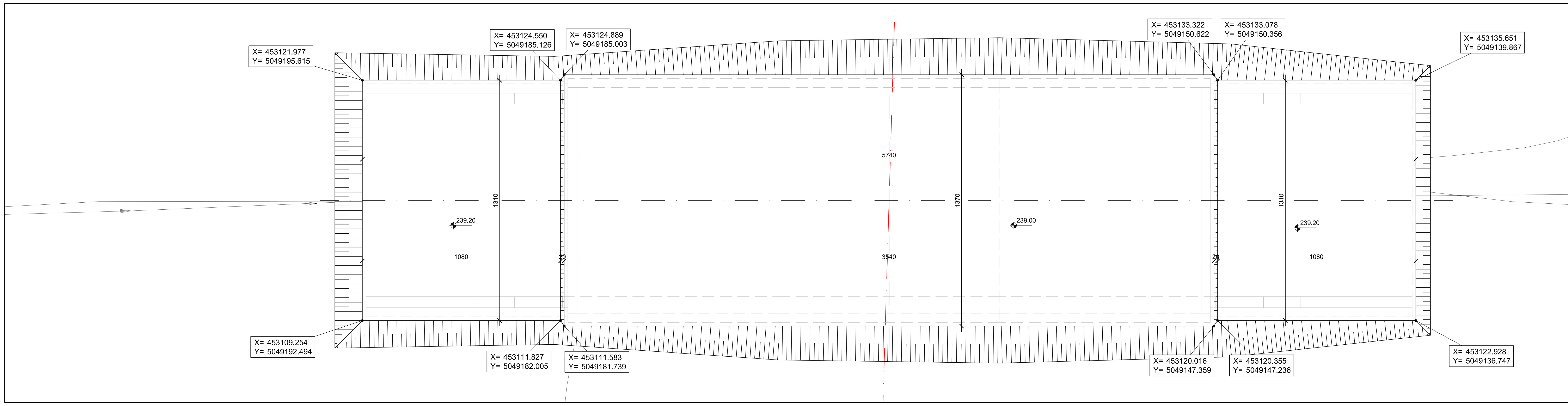

PIANTA SCAVI
Scala 1:100

SEZIONE LONGITUDINALE A-A
Scala 1:100

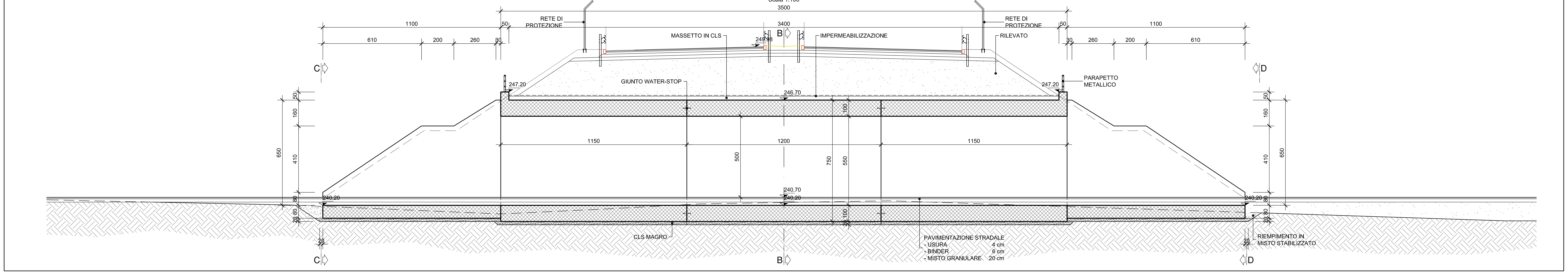

VISTA C-C
Scala 1:100

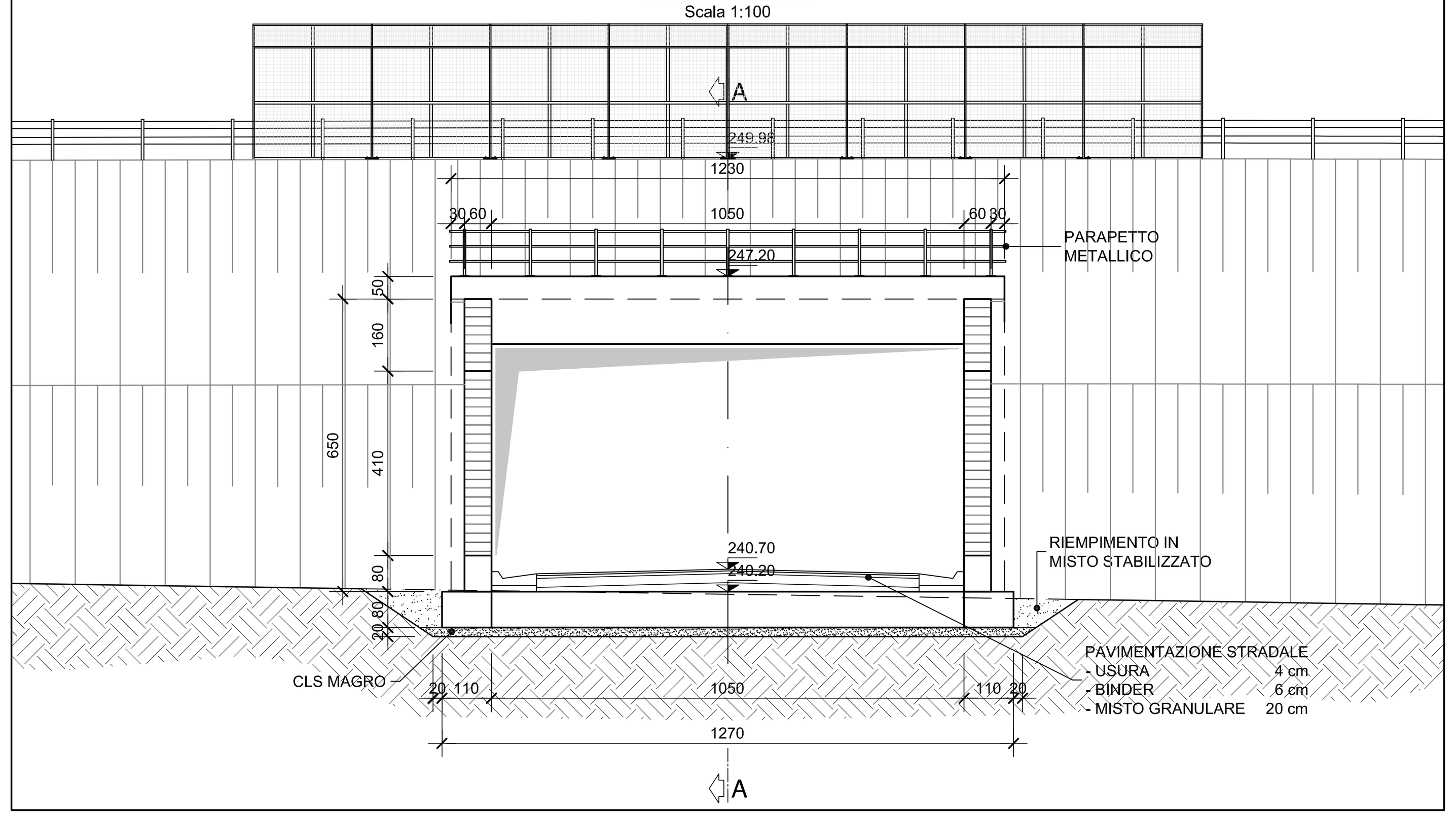

SEZIONE B-B
Scala 1:100

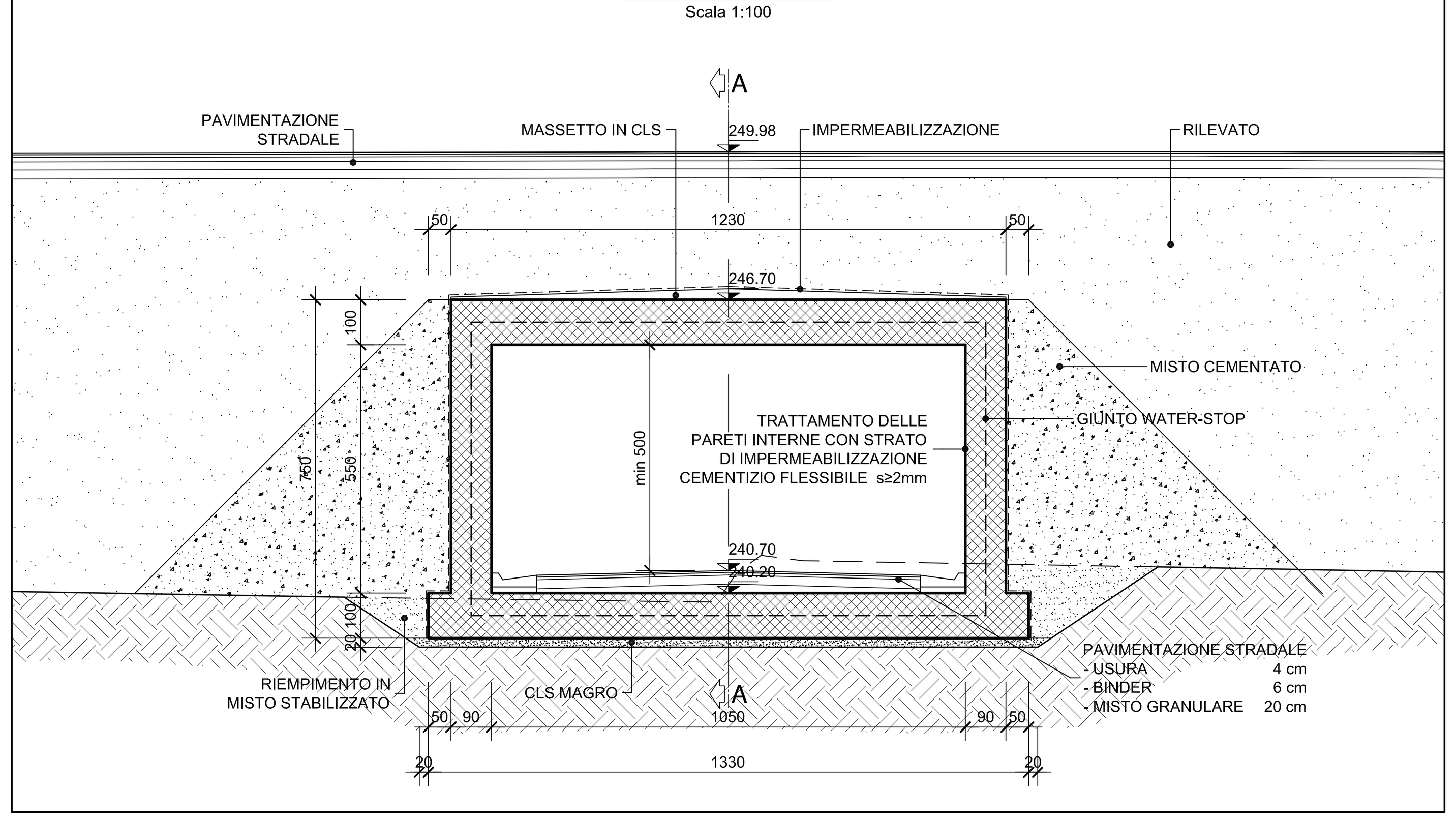

VISTA D-D
Scala 1:100

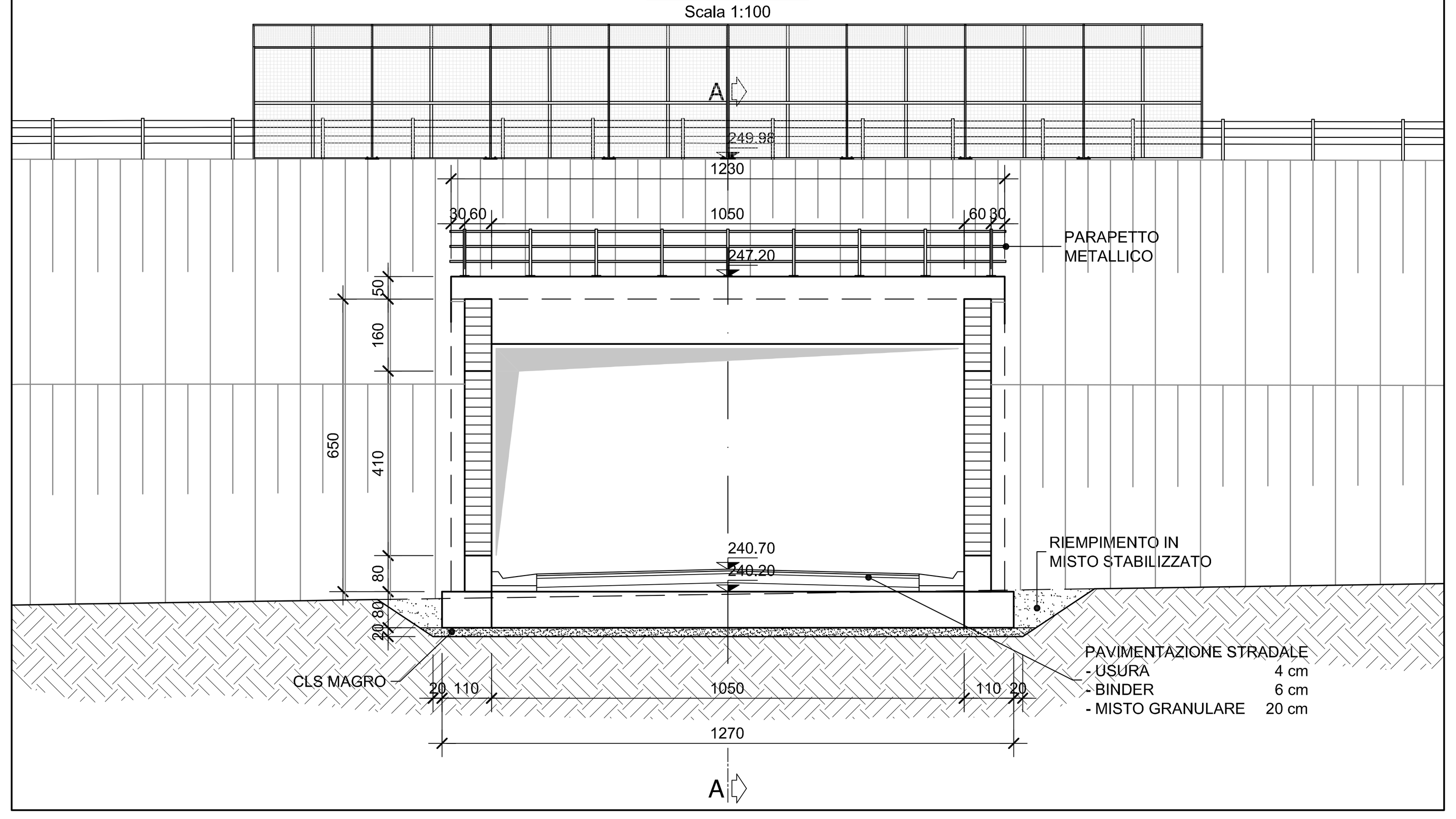

DETTAGLIO WATER-STOP
Scala1:20

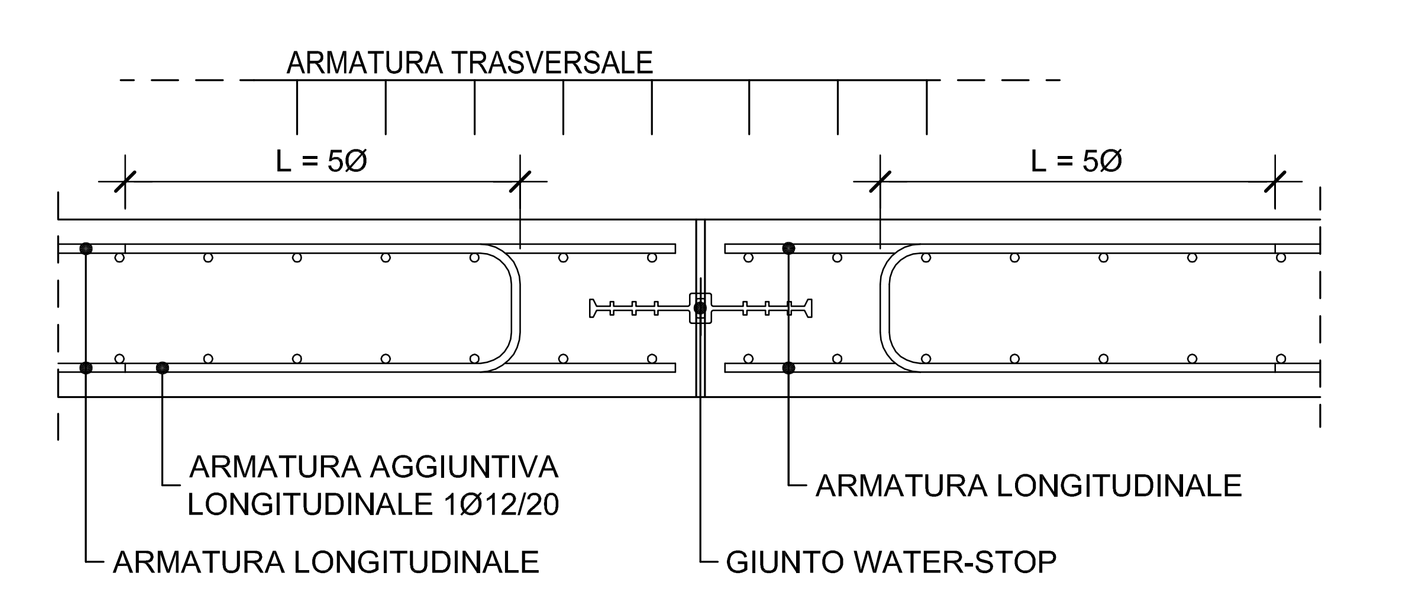

SCHEMA IMPERMEABILIZZAZIONE

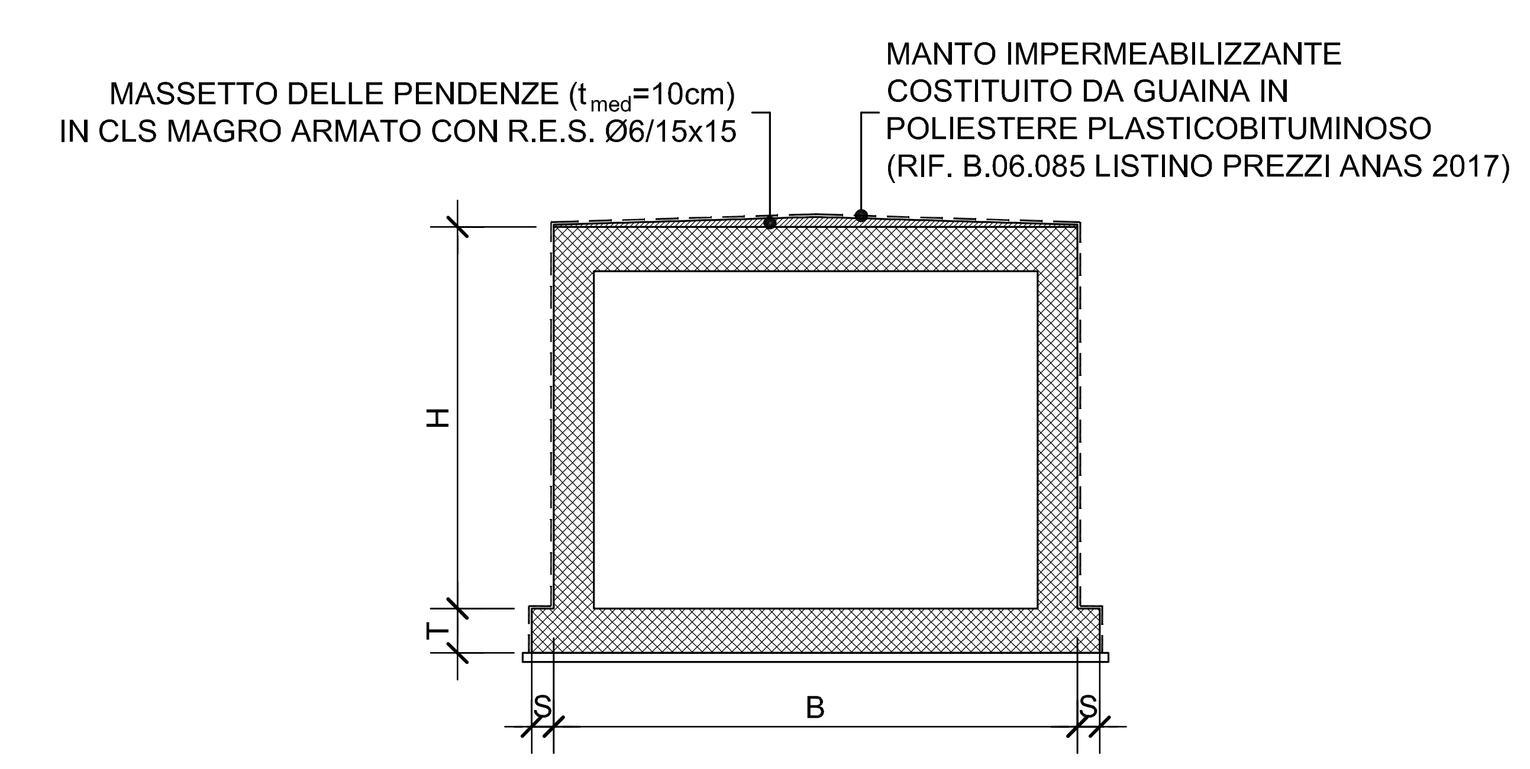

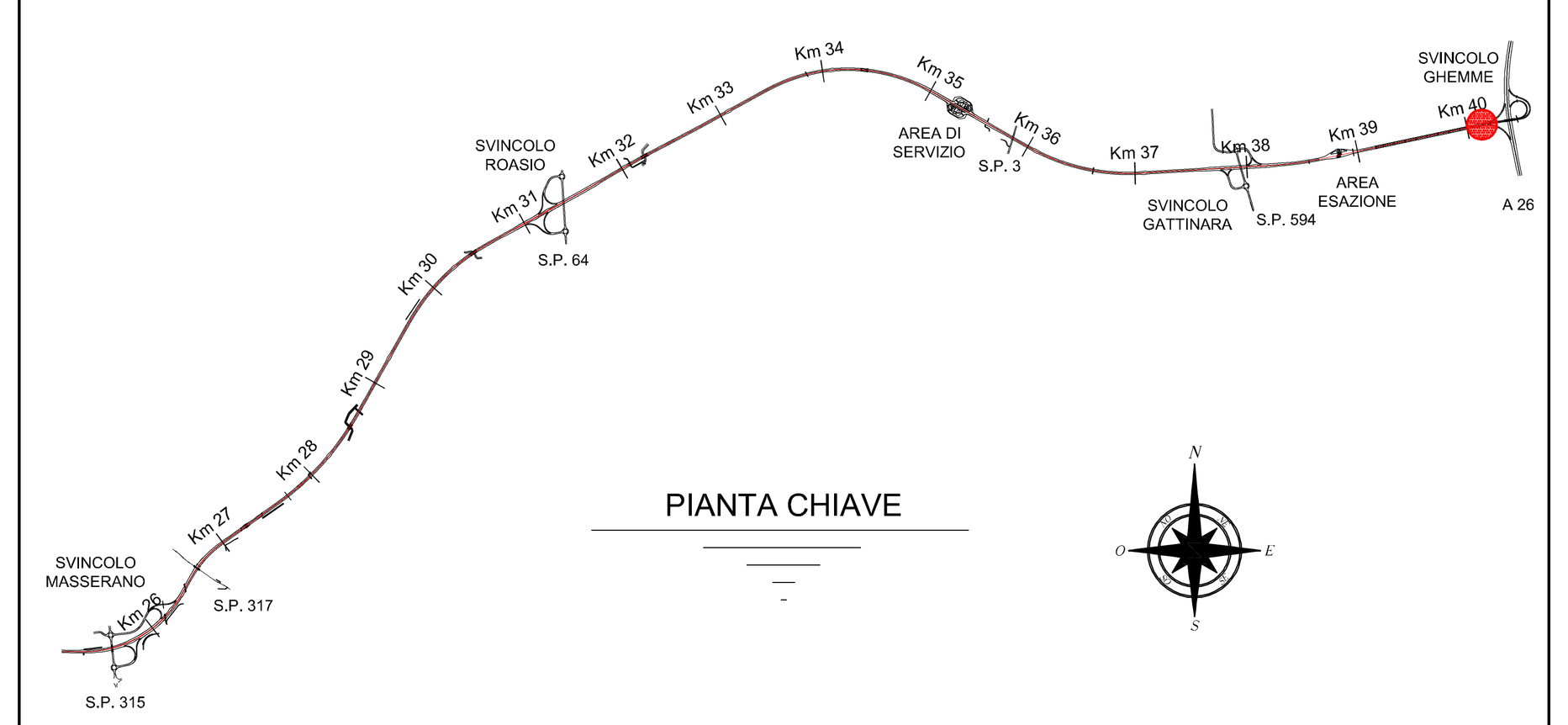

anas — *Direzione Progettazione e Realizzazione Lavori*

Collegamento tra l'A4 (Torino–Milano) in località Santhià, Biella, Gattinara e l'A26 (Genova Voltri–Gravellona) in località Ghemme. Lotto 1

PROGETTO DEFINITIVO — COD.

PROGETTAZIONE: ANAS - DIREZIONE PROGETTAZIONE E REALIZZAZIONE LAVORI

I PROGETTISTI:
ing. Vincenzo Marzi, Ordine Ing. di Bari n.3594
ing. Achille Devitofranceschi, Ordine Ing. di Roma n.19116

IL GEOLOGO:
geol. Serena Majetta, Ordine Geol. del Lazio n.928

RESPONSABILE DEL SIA:
arch. Giovanni Magarò, Ordine Arch. di Roma n.16183

IL COORDINATORE PER LA SICUREZZA IN FASE DI PROGETTAZIONE:
geom. Fabio Quondam

VISTO: IL RESPONSABILE DEL PROCEDIMENTO:
ing. Nicolò Canepa

PROTOCOLLO | DATA

Sottovia rampa bidirezionale svincolo Ghemme – Pianta, sezioni e scavi

CODICE PROGETTO			NOME FILE	REVISIONE	SCALA:
PROGETTO DPT007	LIV. PROG. D	N. PROG. 1701	CODICE ELAB. T00ST06STRDI01	A	1:100

REV.	DESCRIZIONE	DATA	REDATTO	VERIFICATO	APPROVATO
C					
B					
A	emissione	18/5/2018			