anas

Direzione Progettazione e Realizzazione Lavori

Collegamento tra l'A4 (Torino–Milano) in località Santhià, Biella, Gattinara e l'A26 (Genova Voltri–Gravellona) in località Ghemme. Lotto 1

PROGETTO DEFINITIVO

COD.

PROGETTAZIONE: ARCHS - DIREZIONE PROGETTAZIONE E REALIZZAZIONE LAVORI

I PROGETTISTI
ing. Vincenzo Mayer
Ordine Ing. di Bari n.2594
ing. Michele Dell'Orfanello
Ordine Ing. di Roma n.19116
IL GEOLOGO:
geol. Serena Alpinto
Ordine Geol. del Lazio n.828
RESPONSABILE DEL SIA
arch. Giovanni Angelo
Ordine Arch. di Roma n.6182
IL COORDINATORE PER LA SICUREZZA IN FASE DI PROGETTAZIONE
geom. Fabio Giordano
VISTO: IL RESPONSABILE DEL PROCEDIMENTO :
ing. Nicola Crampa

PROTOCOLLO	DATA

Tombino Km 27975
Planimetria, prospetto e sezioni

COD. PROGETTO	NOME FILE		
PROGETTO / LIV. PROG. / N. PROG.	DPT1007 D 17001	REVISIONE	A
COD. ELAB.	TOOTM09STRD101		var.

SCALA:

REV.	DESCRIZIONE	DATA	REDATTO	VERIFICATO	APPROVATO
A	emissione	18/5/2018			
B					
C					

tombino:	**TM09**
progressiva:	**27975**
tipologia:	**scatolare**
sezione:	**4,0 x 2,5**
lunghezza [m]:	**30,30**
ricoprimento medio [m]:	**1,35**
volume scavo [mc]:	**393,90**
misto stabilizzato [mc]:	**130,29**
misto cementato [mc]:	**169,68**

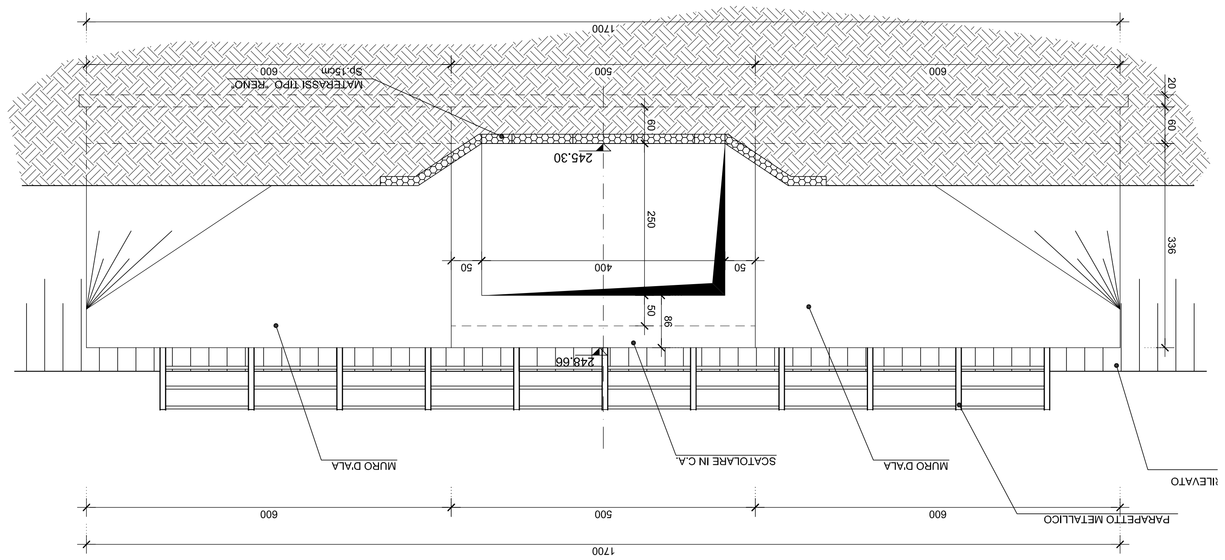

SEZIONE A-A
Scala 1:50

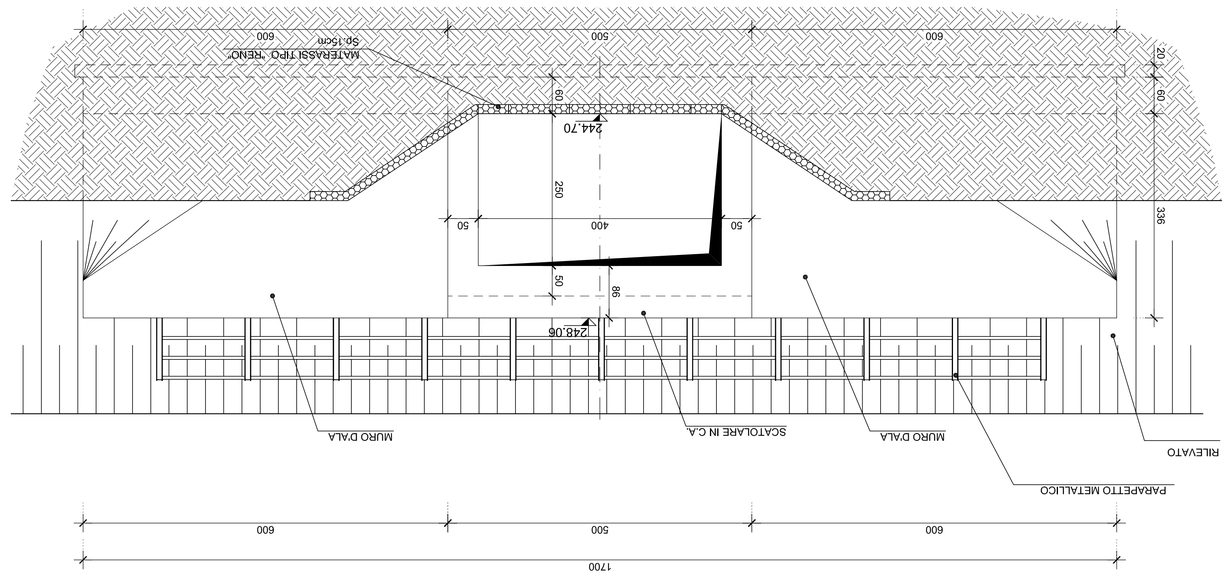

SEZIONE B-B
Scala 1:50

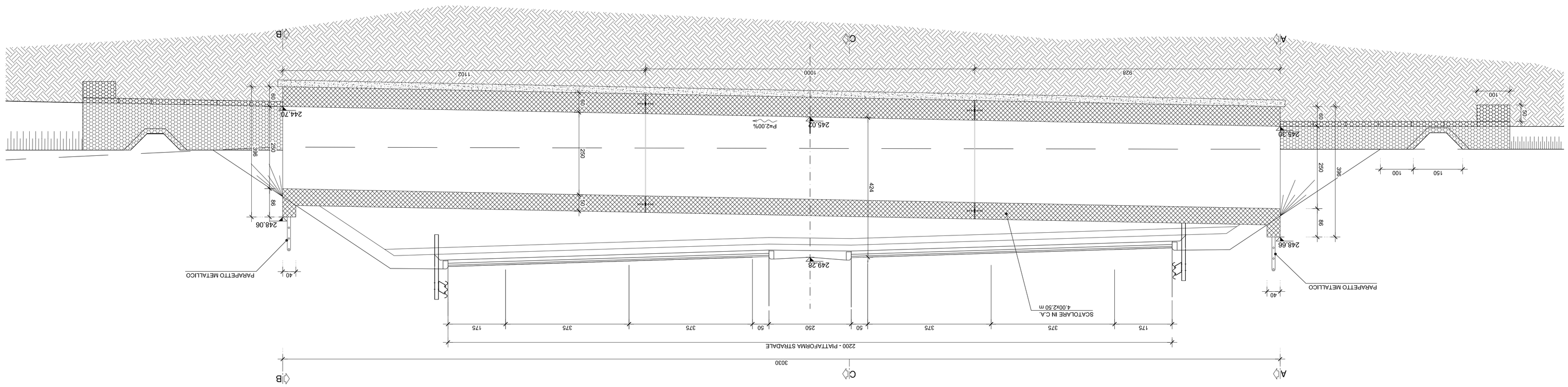

SEZIONE LONGITUDINALE
Scala 1:50

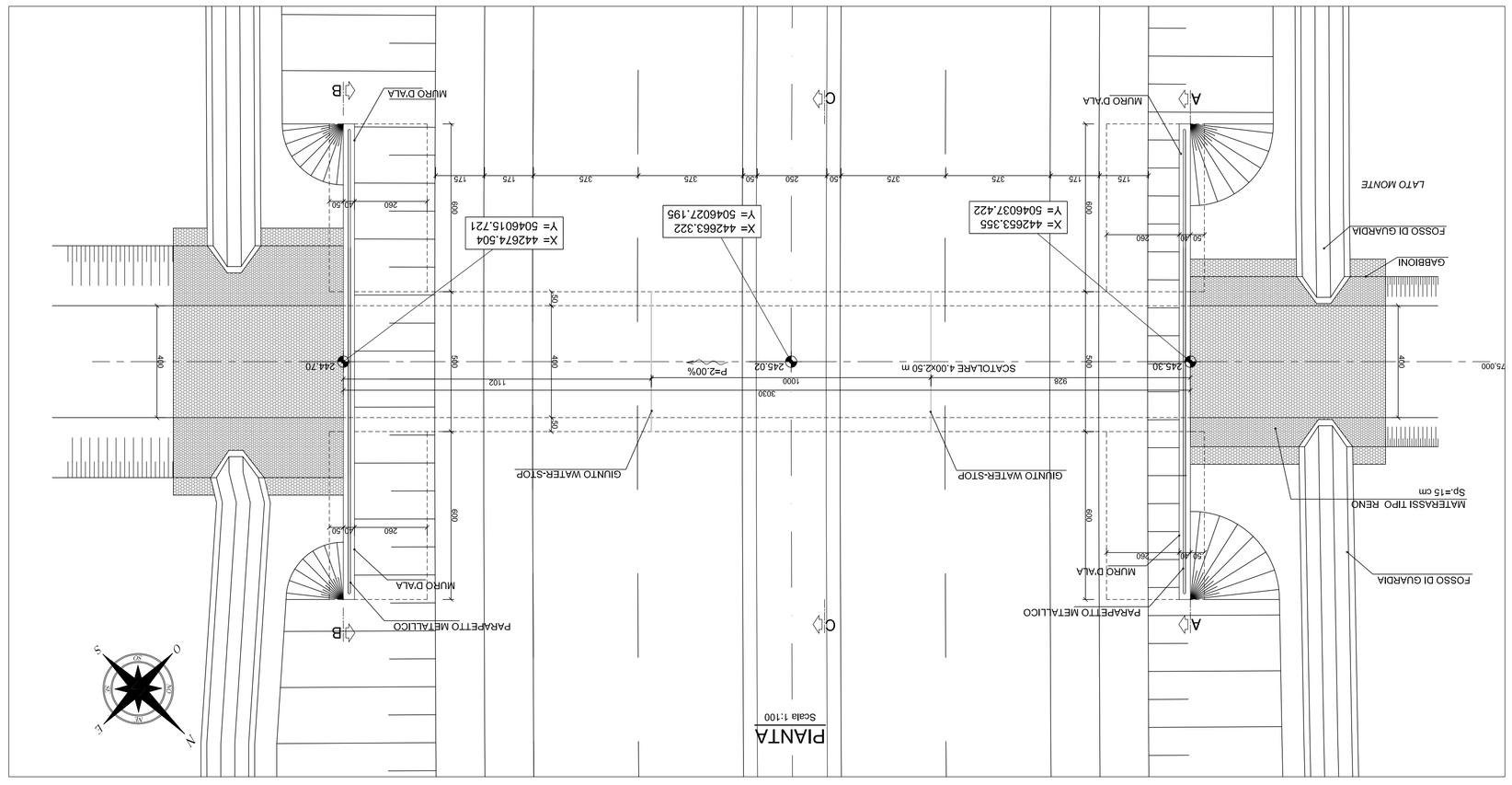

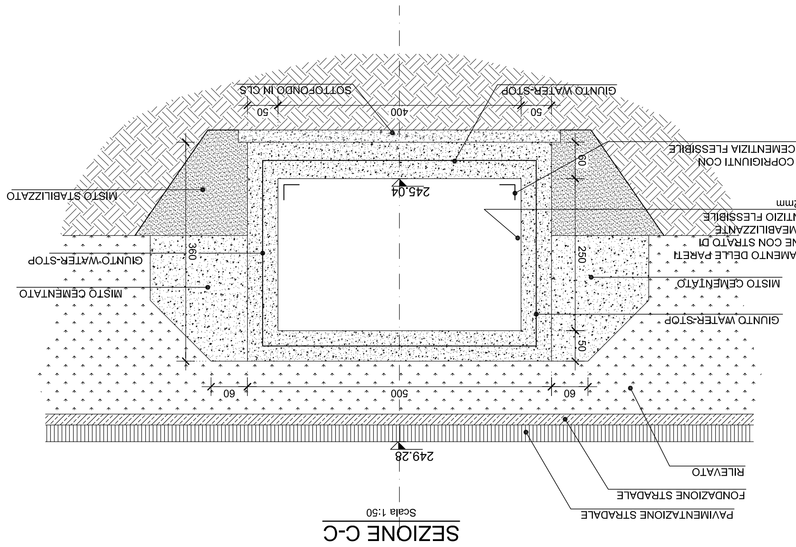

SEZIONE C-C
Scala 1:50

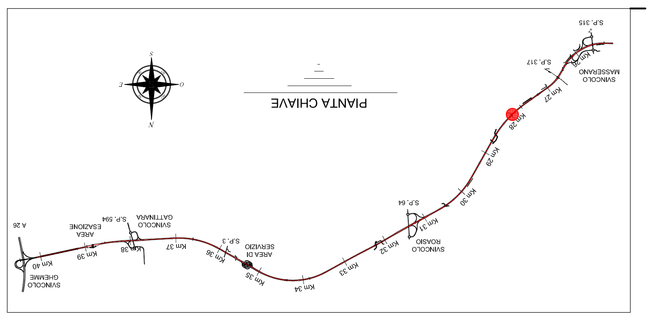

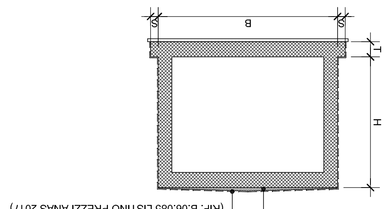

SCHEMA IMPERMEABILIZZAZIONE