PIANTA
Scala 1:100

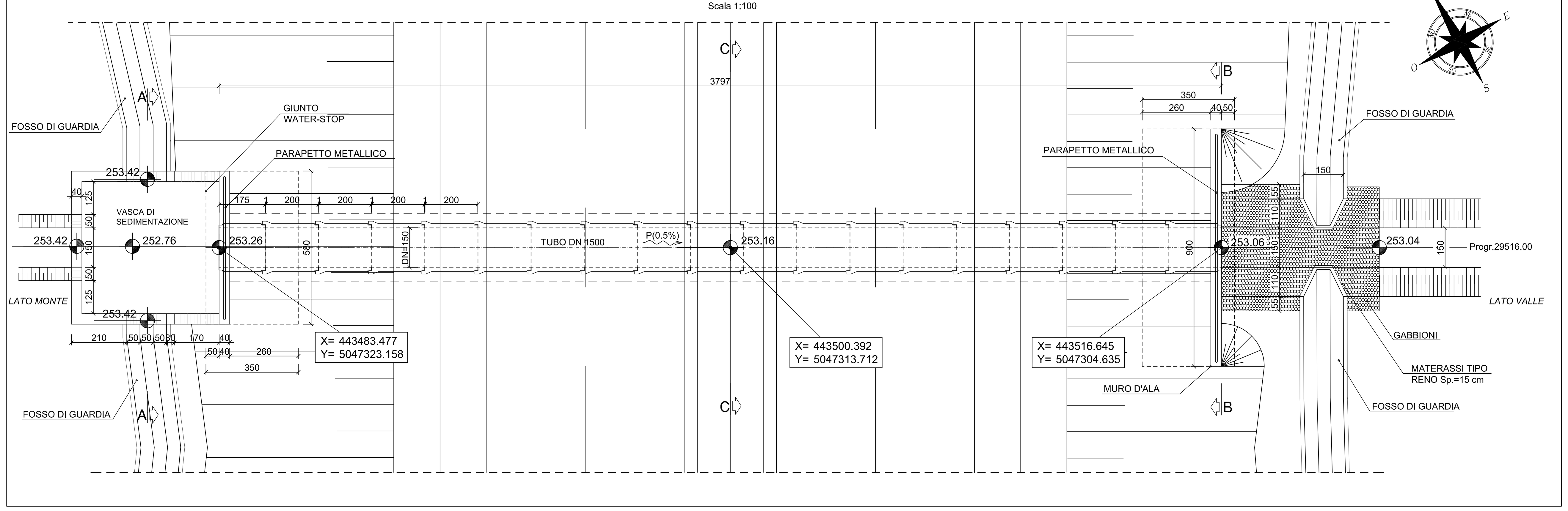

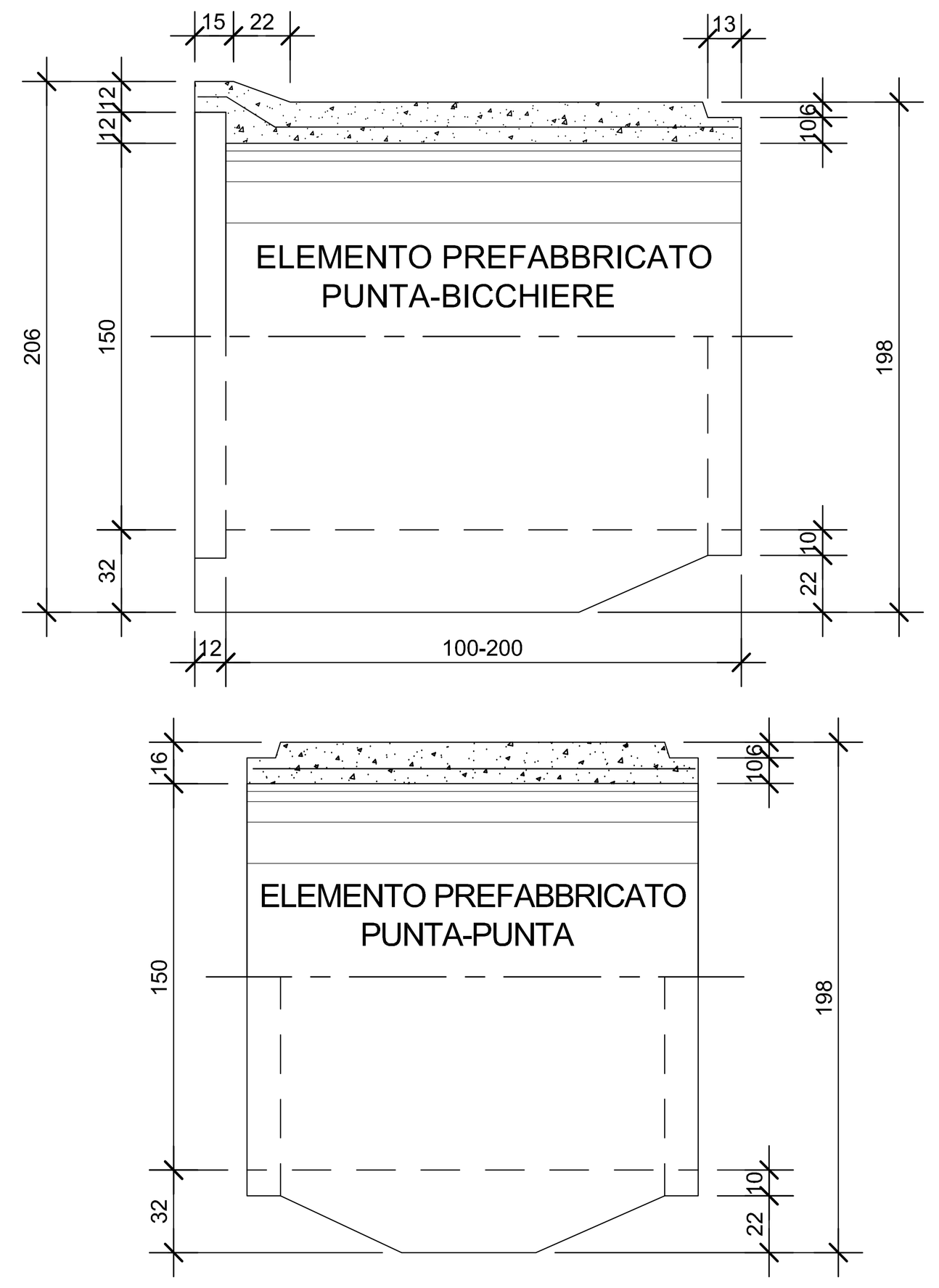

TUBOLARE IN C.A. DN1500
Scala 1:25

SEZIONE TRASVERSALE

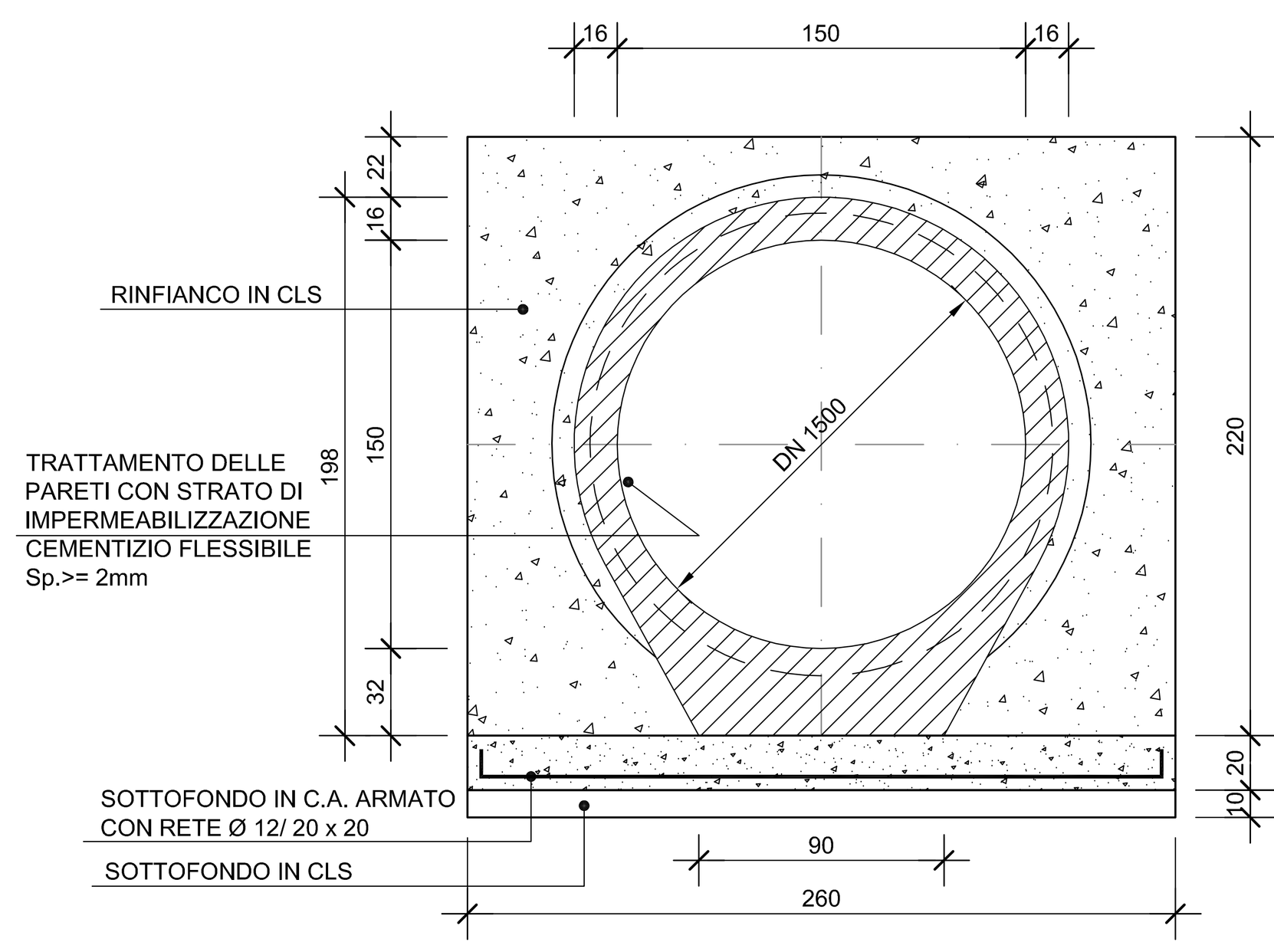

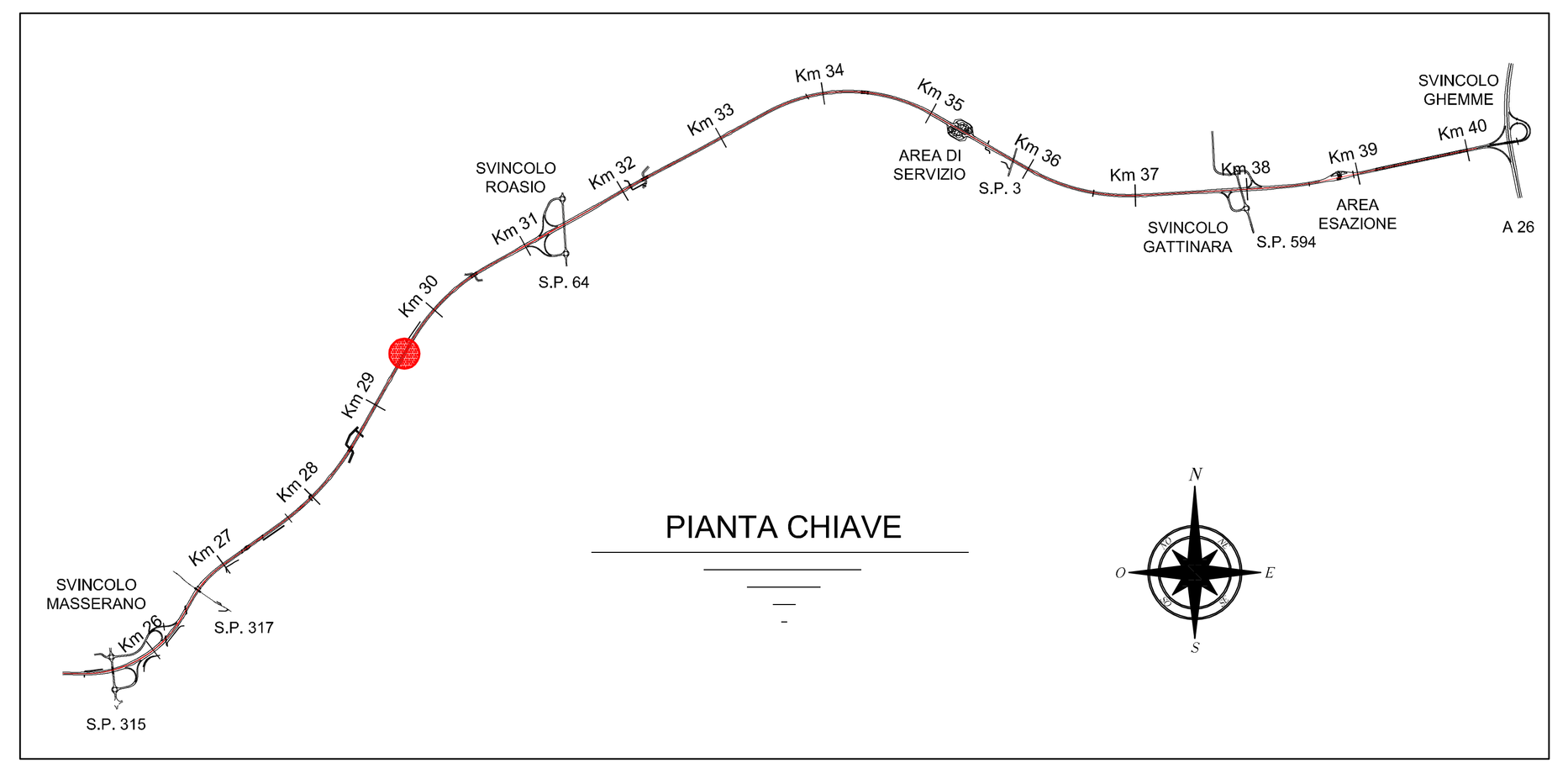

tombino:	**TM16**
progressiva:	**29516**
tipologia:	**circolare**
sezione:	**DN1500**
lunghezza [m]:	**37,97**
ricoprimento medio [m]:	**4,10**
volume scavo [mc]:	**250,60**
misto stabilizzato [mc]:	**125,30**
misto cementato [mc]:	**108,21**

SEZIONE LONGITUDINALE
Scala 1:50

SEZIONE A-A
Scala 1:50

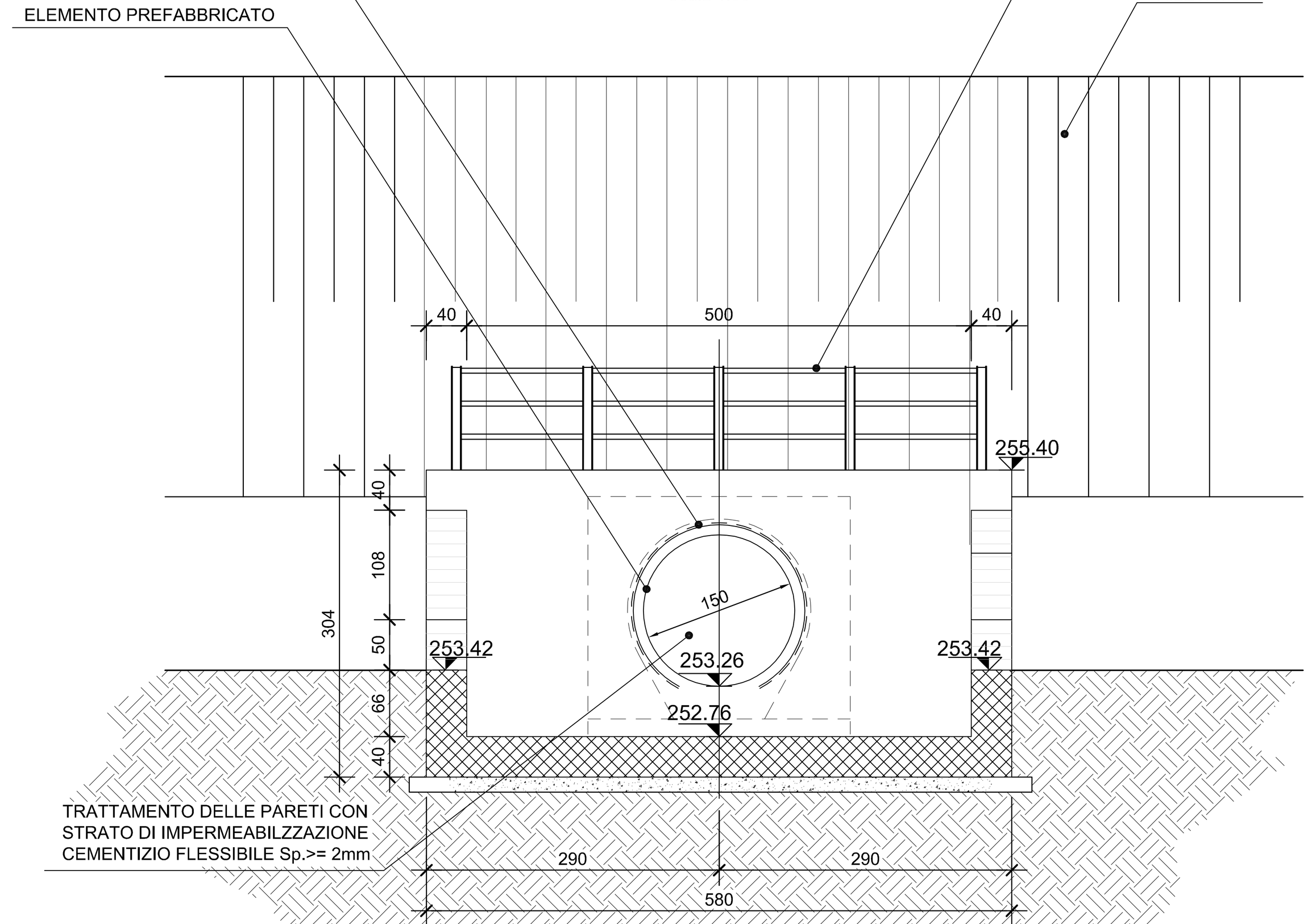

SEZIONE C-C
Scala 1:50

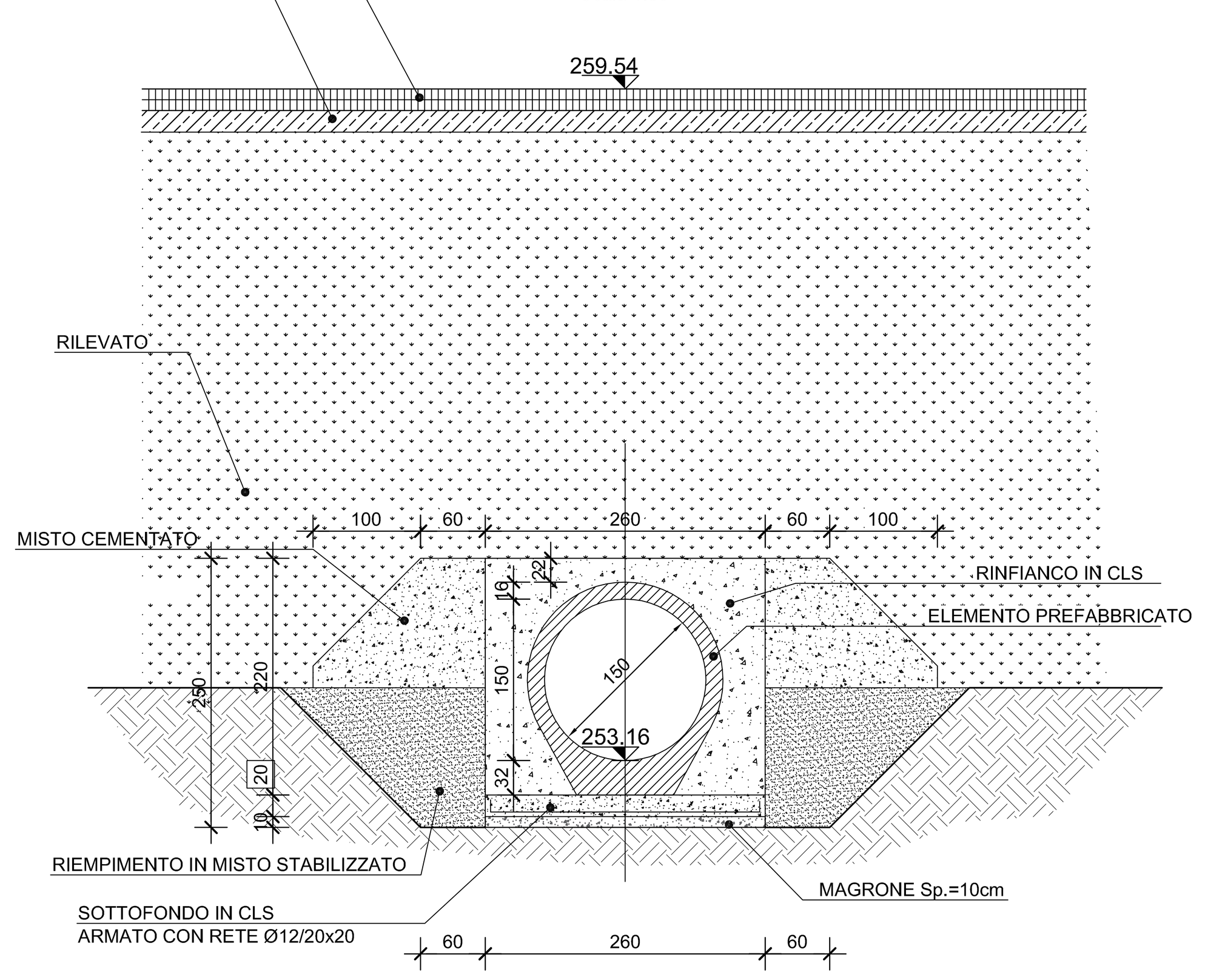

SEZIONE B-B
Scala 1:50

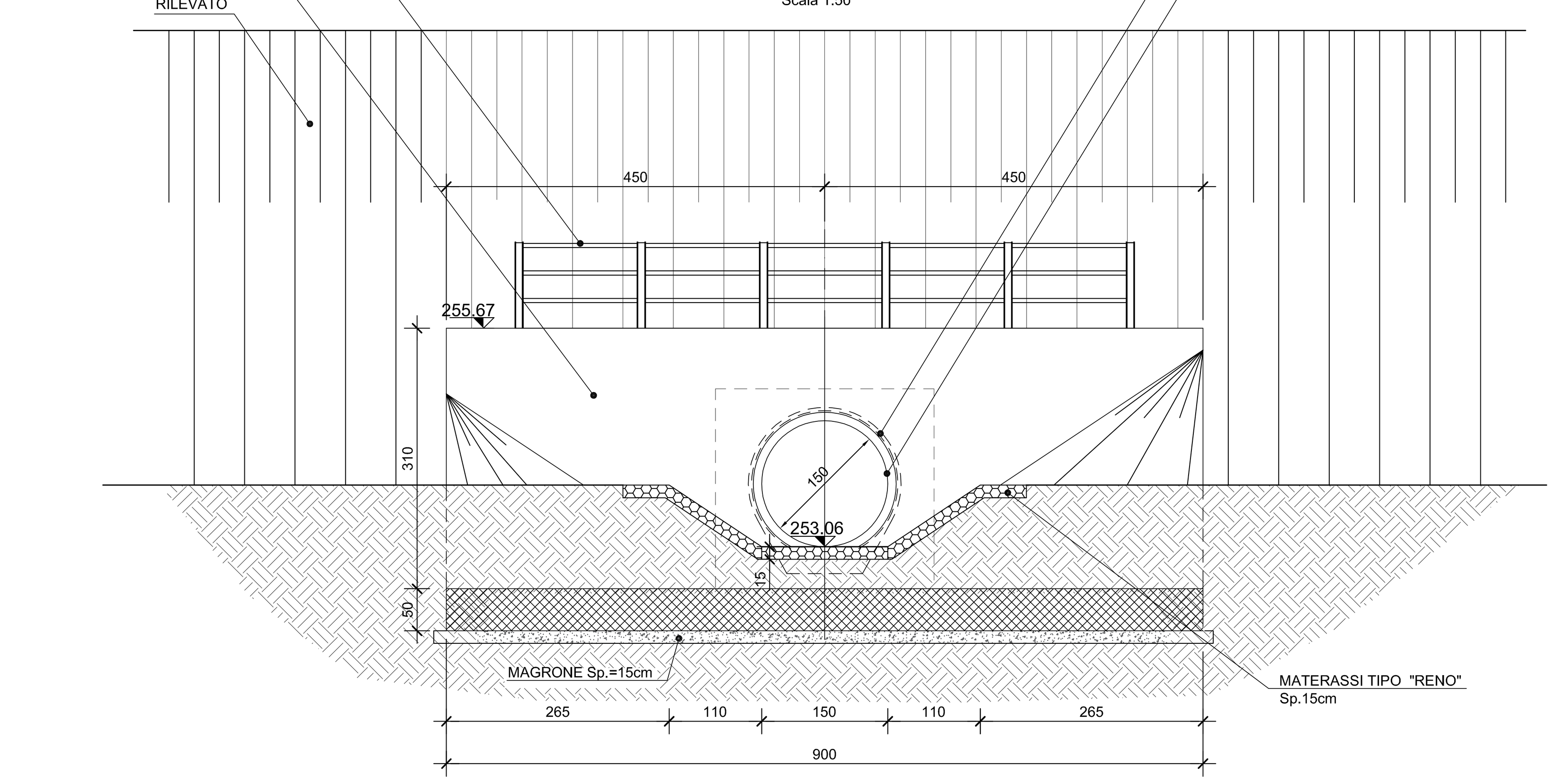

anas — Direzione Progettazione e Realizzazione Lavori

Collegamento tra l'A4 (Torino–Milano) in località Santhià, Biella, Gattinara e l'A26 (Genova Voltri–Gravellona) in località Ghemme. Lotto 1

PROGETTO DEFINITIVO

COD.

PROGETTAZIONE: ANAS - DIREZIONE PROGETTAZIONE E REALIZZAZIONE LAVORI

I PROGETTISTI:
ing. Vincenzo Marzi, Ordine Ing. di Bari n.3594
ing. Achille Devitofranceschi, Ordine Ing. di Roma n.19116
IL GEOLOGO:
geol. Serena Majetta, Ordine Geol. del Lazio n.928
RESPONSABILE DEL SIA
arch. Giovanni Magarò, Ordine Arch. di Roma n.16183
IL COORDINATORE PER LA SICUREZZA IN FASE DI PROGETTAZIONE
geom. Fabio Quondam
VISTO: IL RESPONSABILE DEL PROCEDIMENTO :
ing. Nicolò Canepa

PROTOCOLLO | DATA

Tombino Km 29516
Planimetria, prospetto e sezioni

CODICE PROGETTO			NOME FILE	REVISIONE	SCALA:
PROGETTO: DPT007	LIV. PROG.: D	N. PROG.: 1701	CODICE ELAB.: T00TM16STRDI01	A	var.

REV.	DESCRIZIONE	DATA	REDATTO	VERIFICATO	APPROVATO
C					
B					
A	emissione	18/5/2018			