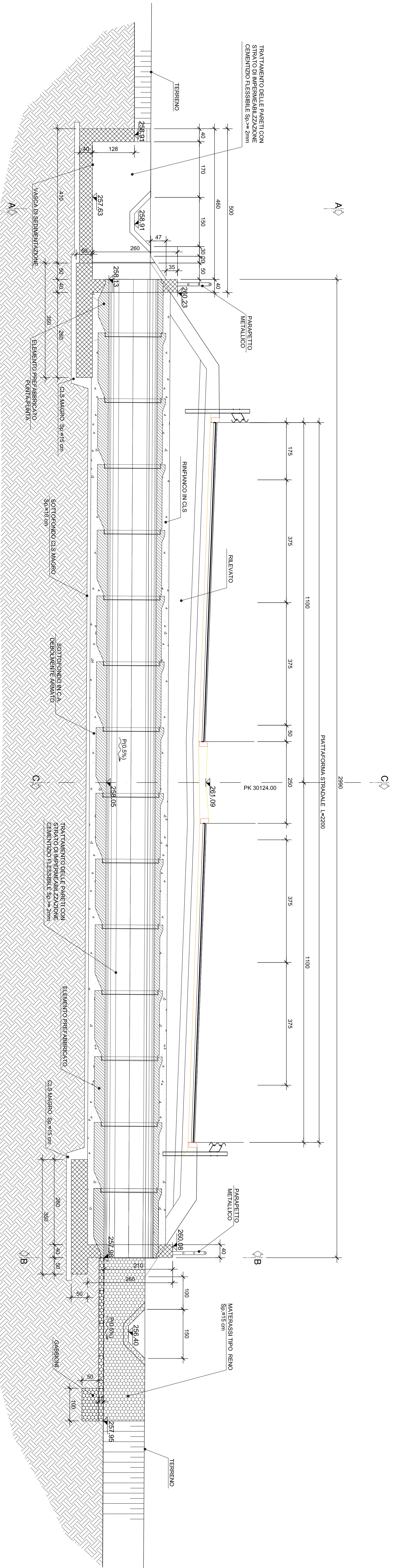
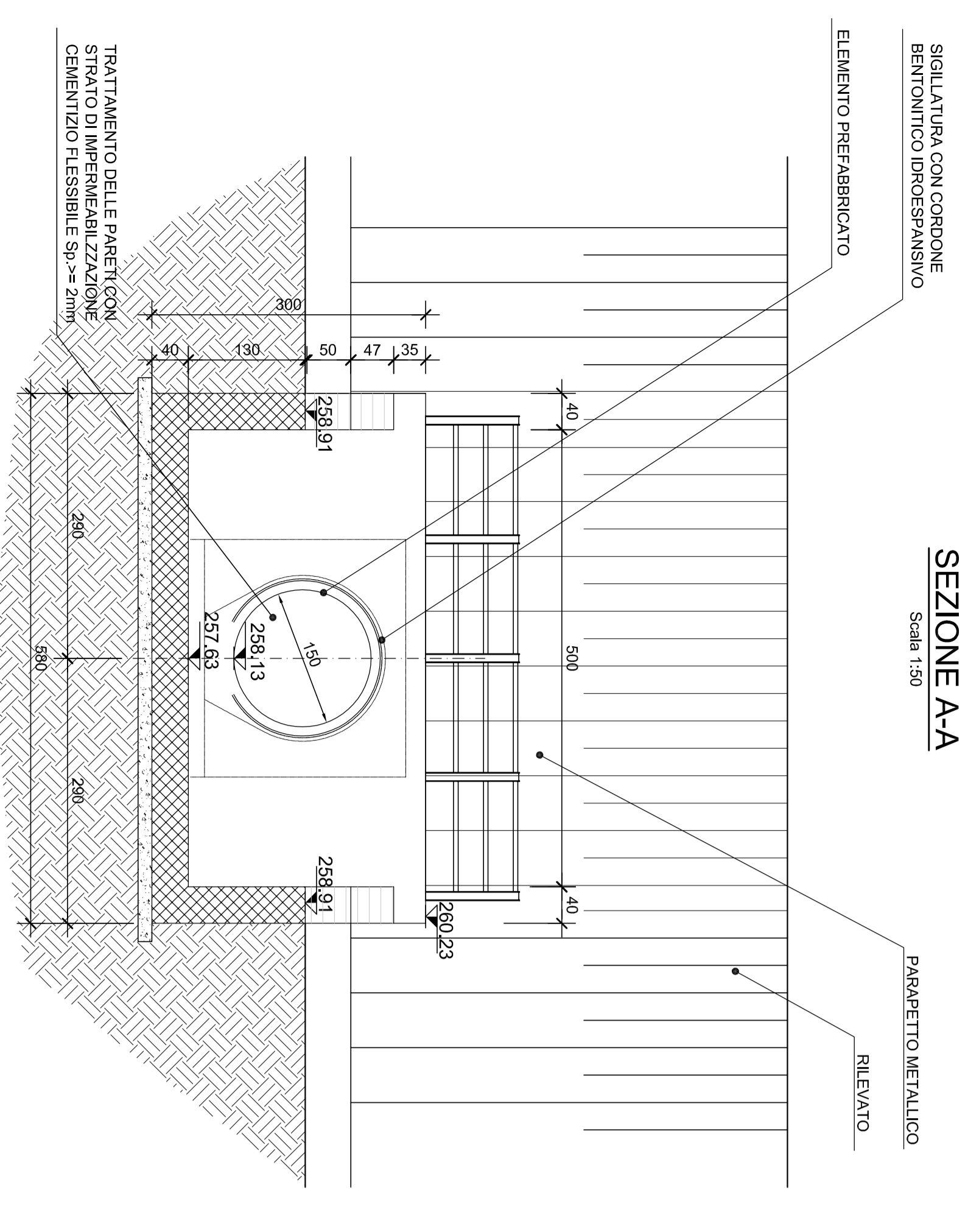


<b>tombino:</b>	<b>TM20</b>
<b>progressiva:</b>	<b>30124</b>
<b>tipologia:</b>	<b>circolare</b>
<b>sezione:</b>	<b>DN1500</b>
<b>lunghezza [m]:</b>	<b>29,90</b>
<b>ricoprimento medio [m]:</b>	<b>1,20</b>
<b>volume scavo [mc]:</b>	<b>322,92</b>
<b>misto stabilizzato [mc]:</b>	<b>176,41</b>
<b>misto cementato [mc]:</b>	<b>32,89</b>

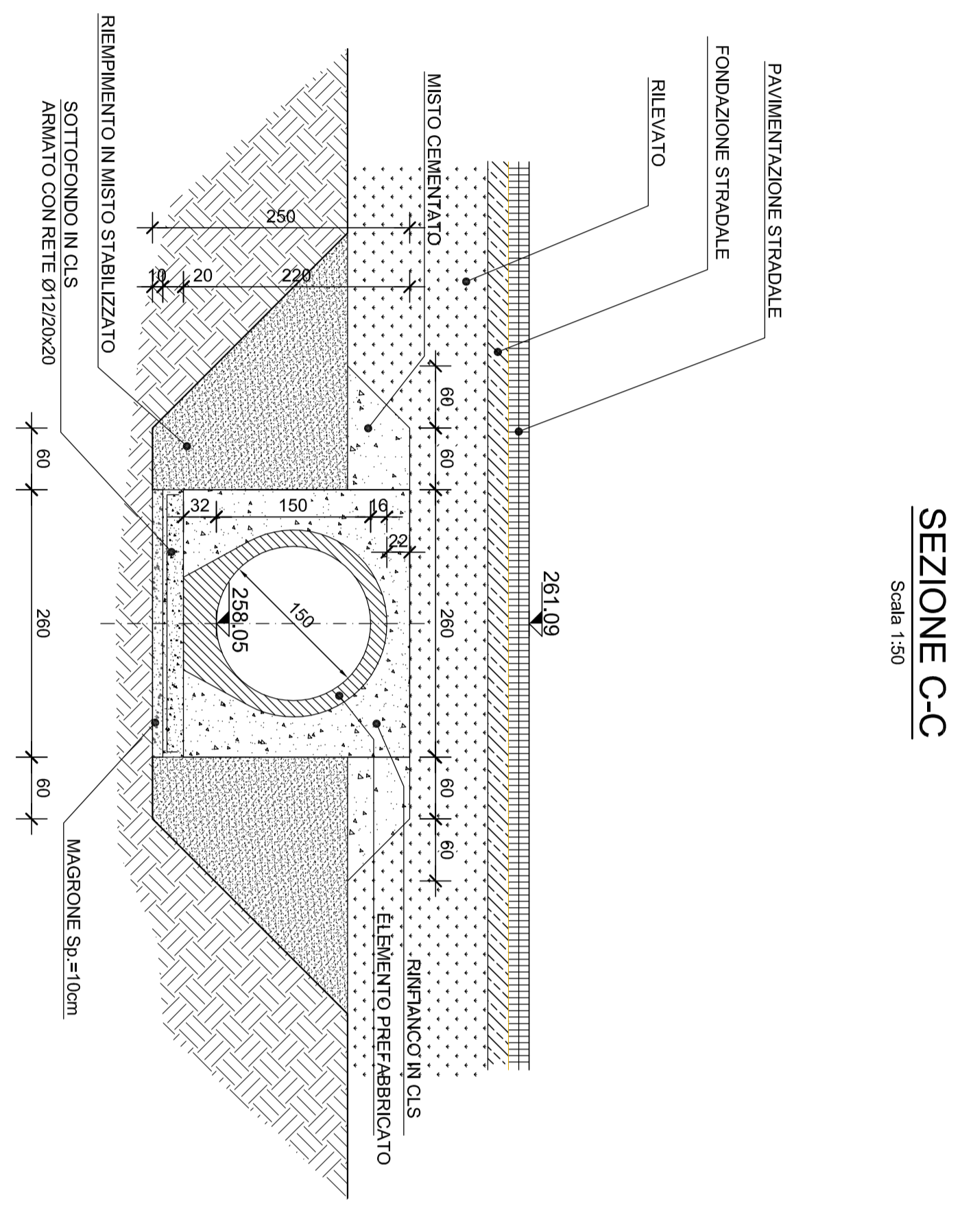
**SEZIONE LONGITUDINALE**



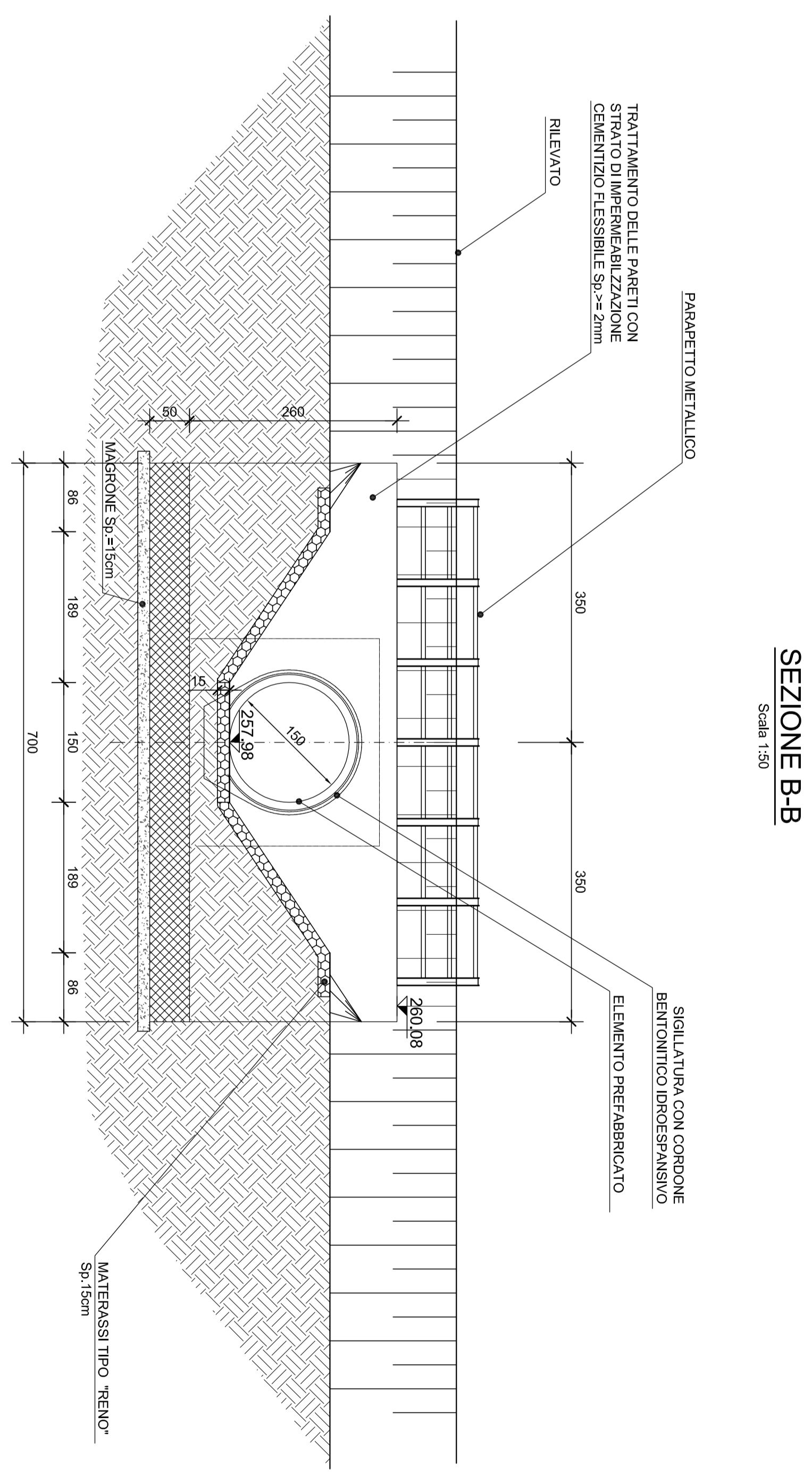
**SEZIONE A-A**




**SEZIONE C-C**



**SEZIONE B-B**





**Direzione Progettazione e Realizzazione Lavori**

**Collegamento tra l'A4 (Torino-Milano) in località Sonthà, Biella, Gattinara e l'A26 (Genova Voltri-Grovello) in località Chermè. Lotto 1**

**PROGETTO DEFINITIVO**

**PROGETTAZIONE:** ANAS - DIREZIONE PROGETTAZIONE E REALIZZAZIONE LAVORI

**PROGETTISTI:** Ing. Roberto Marzulli, Ing. Riccardo De Biasi, Ing. Riccardo De Biasi

**CONTO:** 07/2018

**PROGETTO:** 1.1002

**COSEF:** TO01TM20STR0101

**ELAB:** 17/01

**REVISIONI:**

REV.	DESCRIZIONE	DATA	REDAITTO	VERIFICATO	APPROVATO
A	emissione	16/2/2018			
B					
C					

**Tombino Km 30124**

**Pianimetria, prospetto e sezioni**

CODE	PROGETTO	IN REG.	SCALE
DP1007	17/01	TO01TM20STR0101	A