PIANTA
Scala 1:100

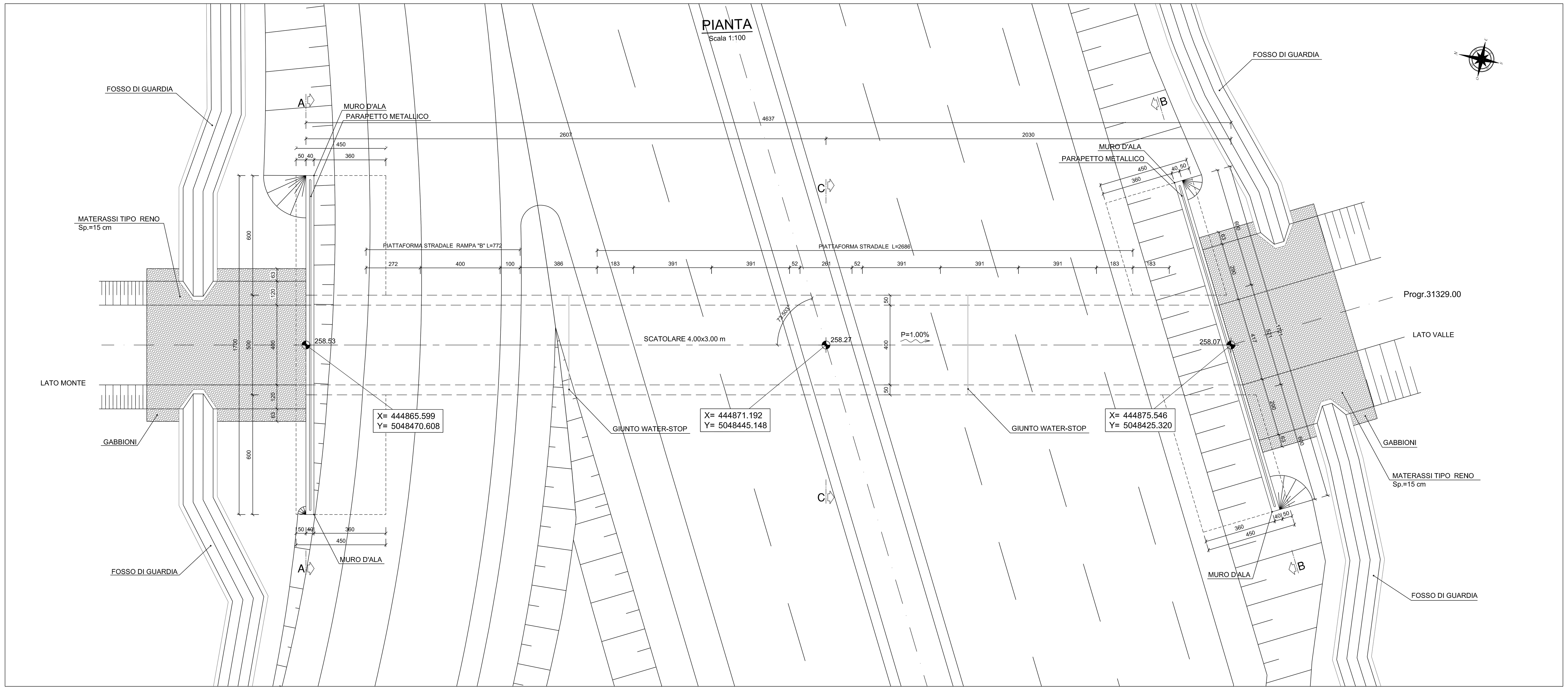

tombino:	TM23
progressiva:	31329
tipologia:	scatolare
sezione:	4.0 x 3.0
lunghezza [m]:	46,37
ricoprimento medio [m]:	1,50
volume scavo [mc]:	556,44
misto stabilizzato [mc]:	176,21
misto cementato [mc]:	357,05

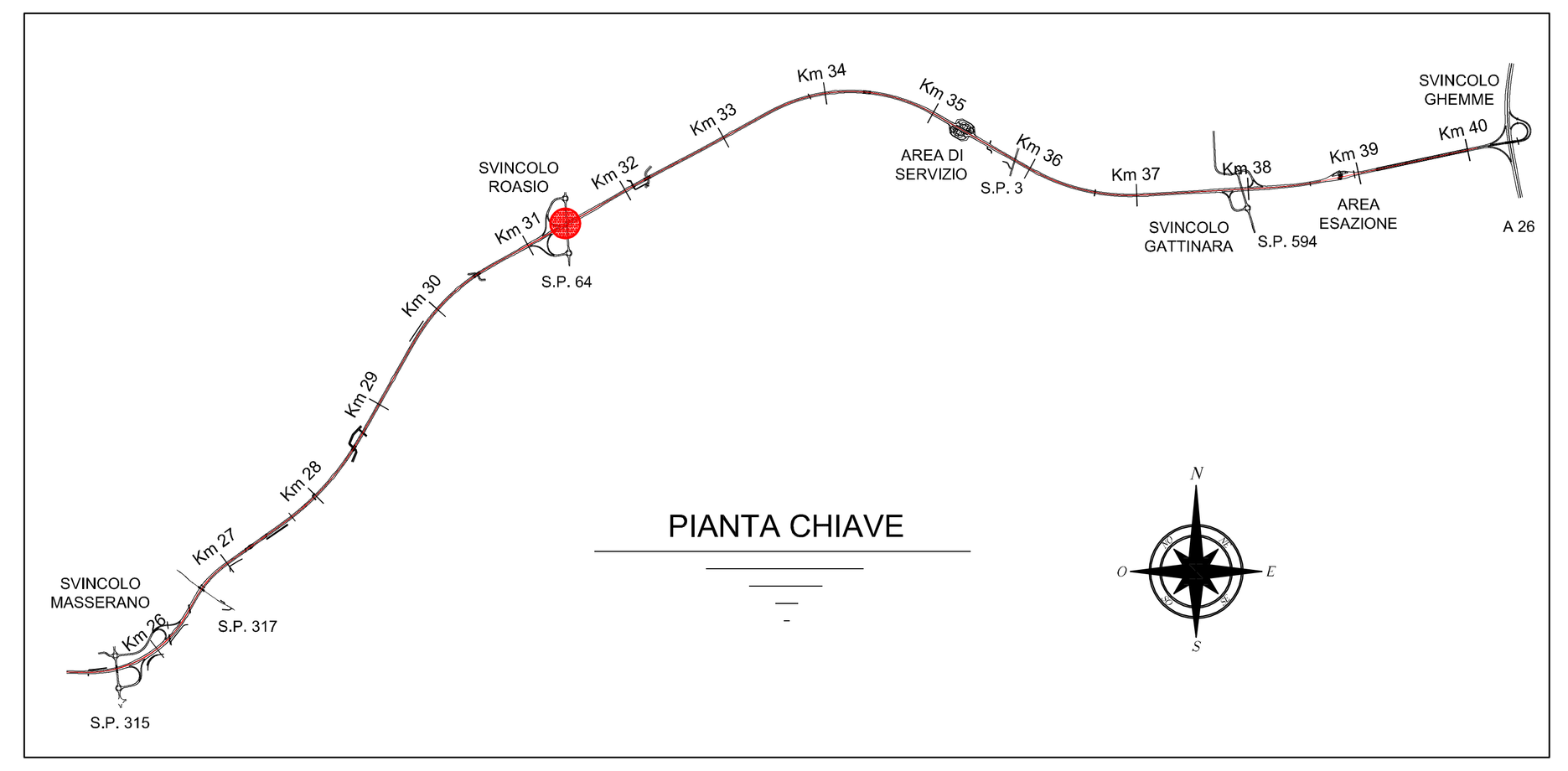

SCHEMA IMPERMEABILIZZAZIONE

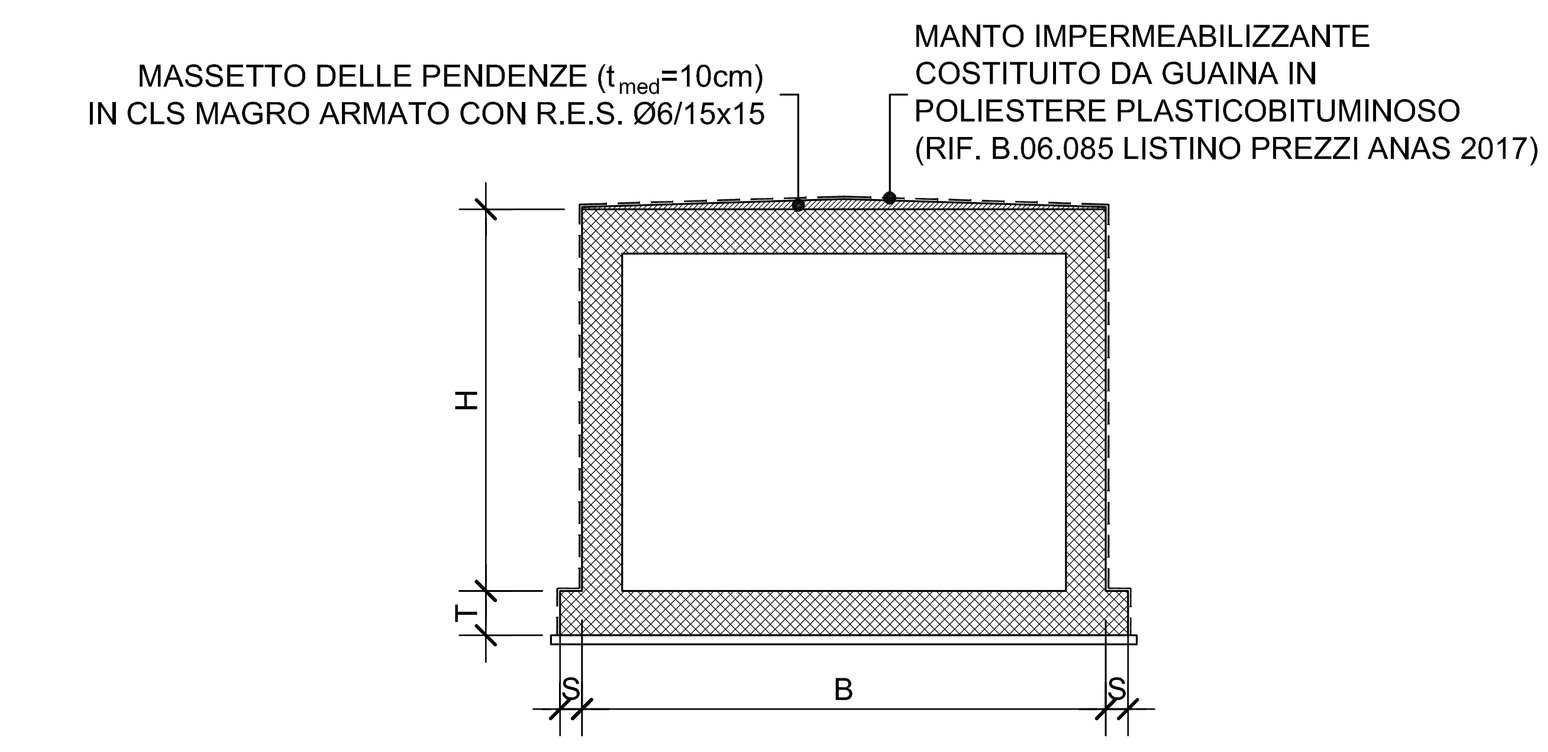

SEZIONE C-C
Scala 1:50

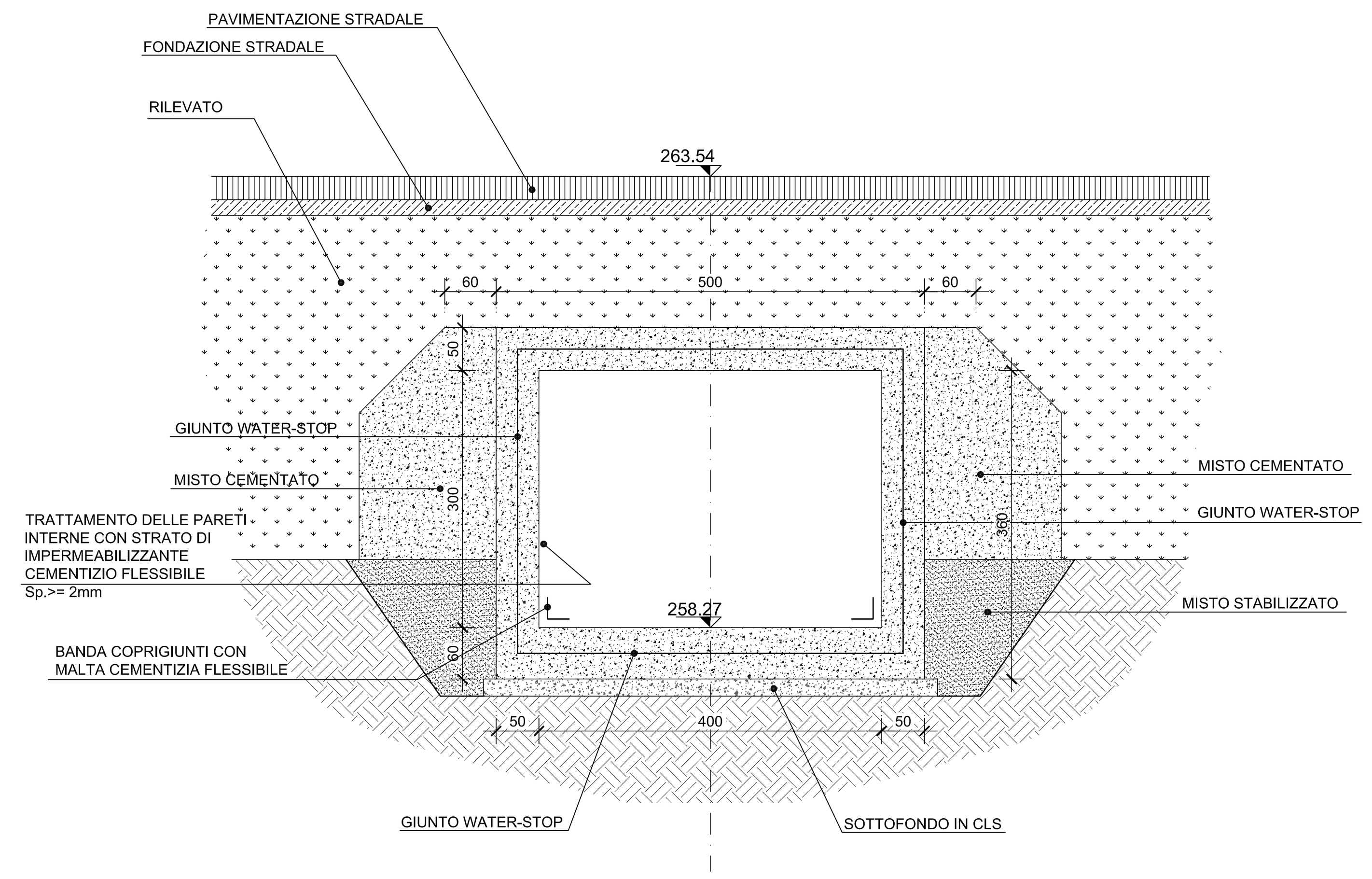

SEZIONE LONGITUDINALE
Scala 1:100

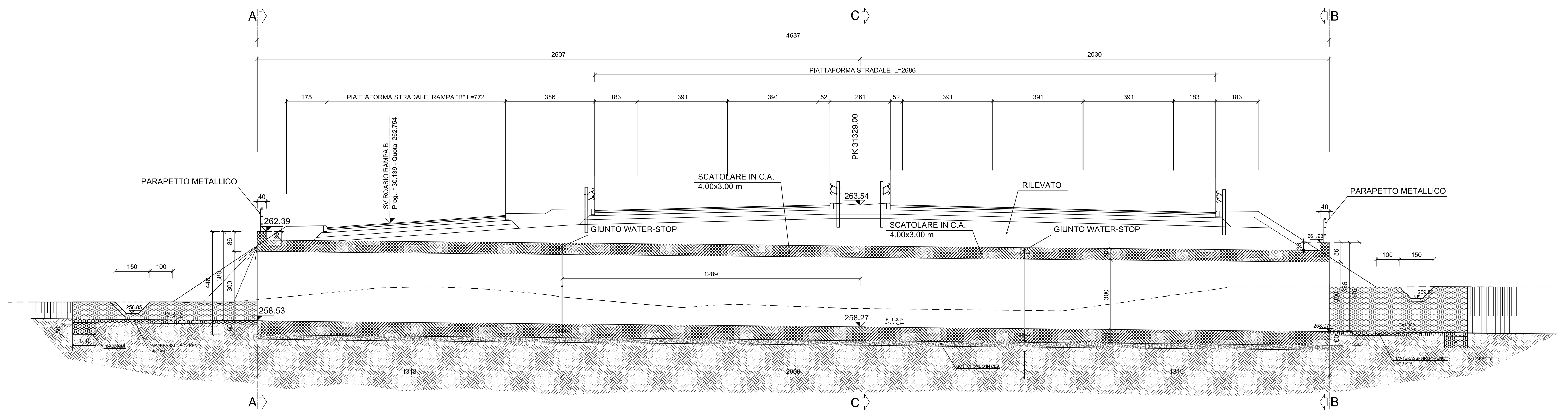

SEZIONE A-A
Scala 1:50

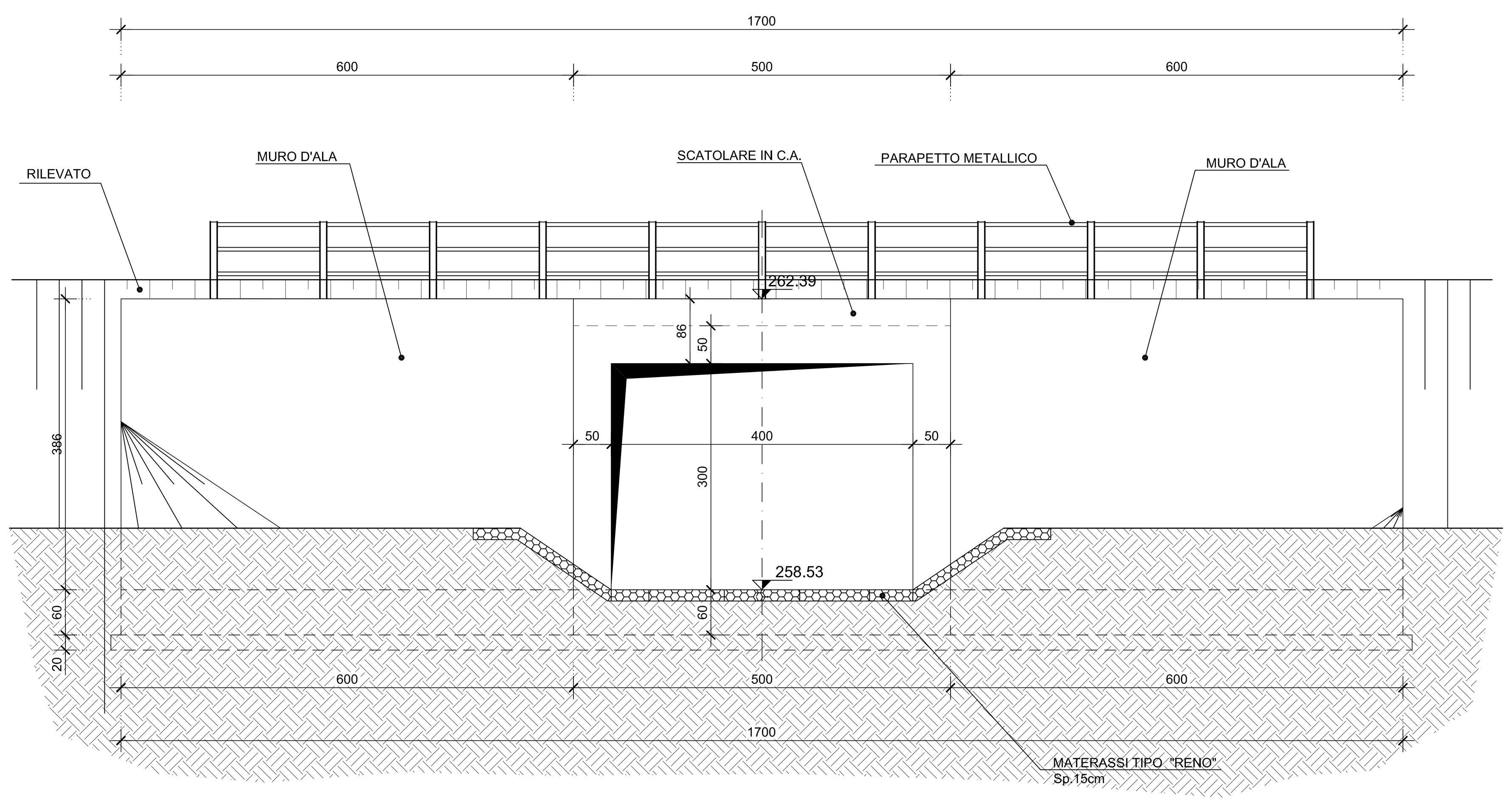

SEZIONE B-B
Scala 1:50

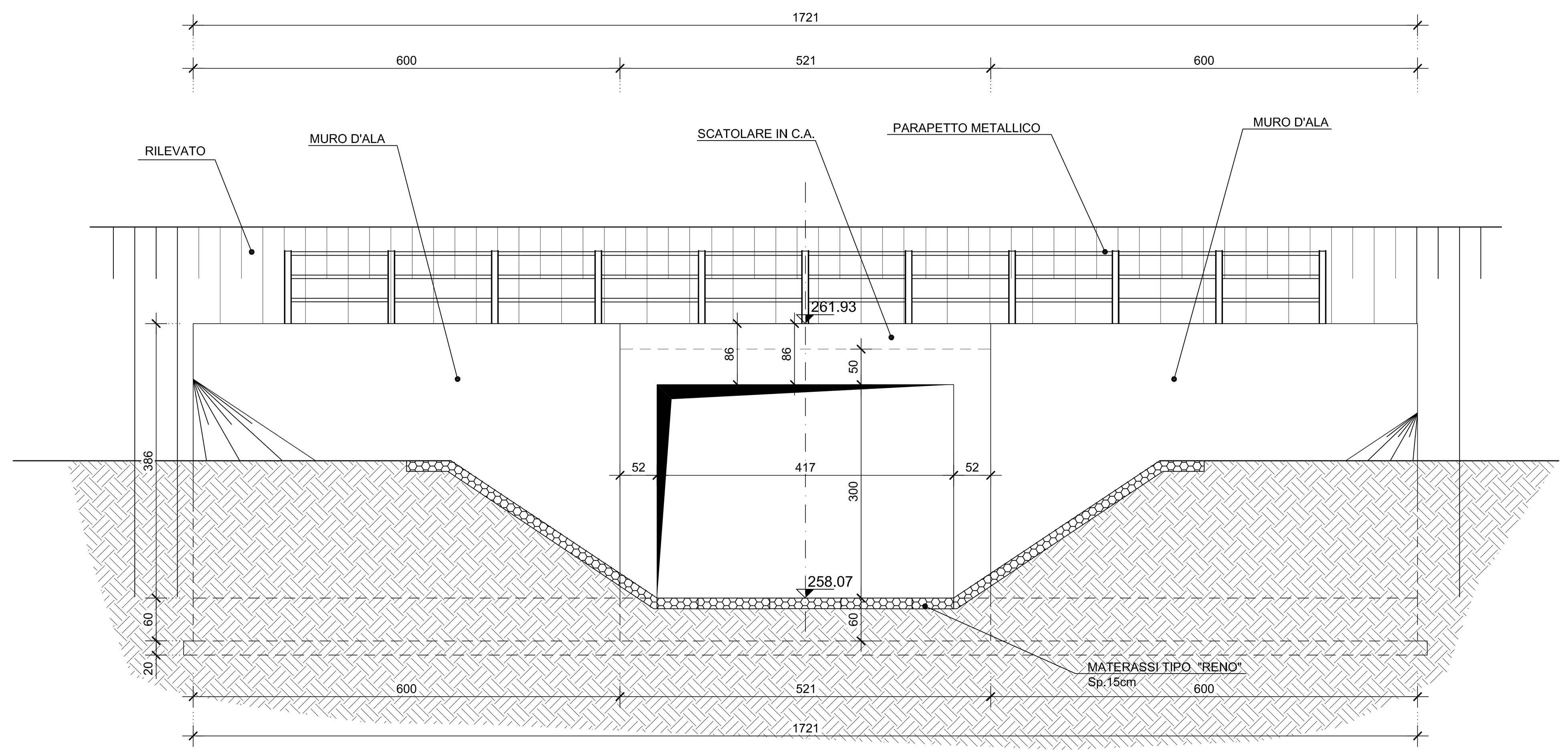

anas — Direzione Progettazione e Realizzazione Lavori

Collegamento tra l'A4 (Torino–Milano) in località Santhià, Biella, Gattinara e l'A26 (Genova Voltri–Gravellona) in località Ghemme. Lotto 1

PROGETTO DEFINITIVO | COD.

PROGETTAZIONE: ANAS - DIREZIONE PROGETTAZIONE E REALIZZAZIONE LAVORI

I PROGETTISTI:
ing. Vincenzo Marzi
Ordine Ing. di Bari n.3594
ing. Achille Devitofranceschi
Ordine Ing. di Roma n.19116

IL GEOLOGO:
geol. Serena Majetta
Ordine Geol. del Lazio n.928

RESPONSABILE DEL SIA
arch. Giovanni Magarò
Ordine Arch. di Roma n.16183

IL COORDINATORE PER LA SICUREZZA IN FASE DI PROGETTAZIONE
geom. Fabio Quondam

VISTO: IL RESPONSABILE DEL PROCEDIMENTO :
ing. Nicolò Canepa

PROTOCOLLO | DATA

Tombino Km 31329
Planimetria, prospetto e sezioni

CODICE PROGETTO			NOME FILE	REVISIONE	SCALA:
PROGETTO DPT007	LIV. PROG. D	N. PROG. 1701	CODICE ELAB. T00TM23STRD101	A	var.

REV.	DESCRIZIONE	DATA	REDATTO	VERIFICATO	APPROVATO
C					
B					
A	emissione	18/5/2018			