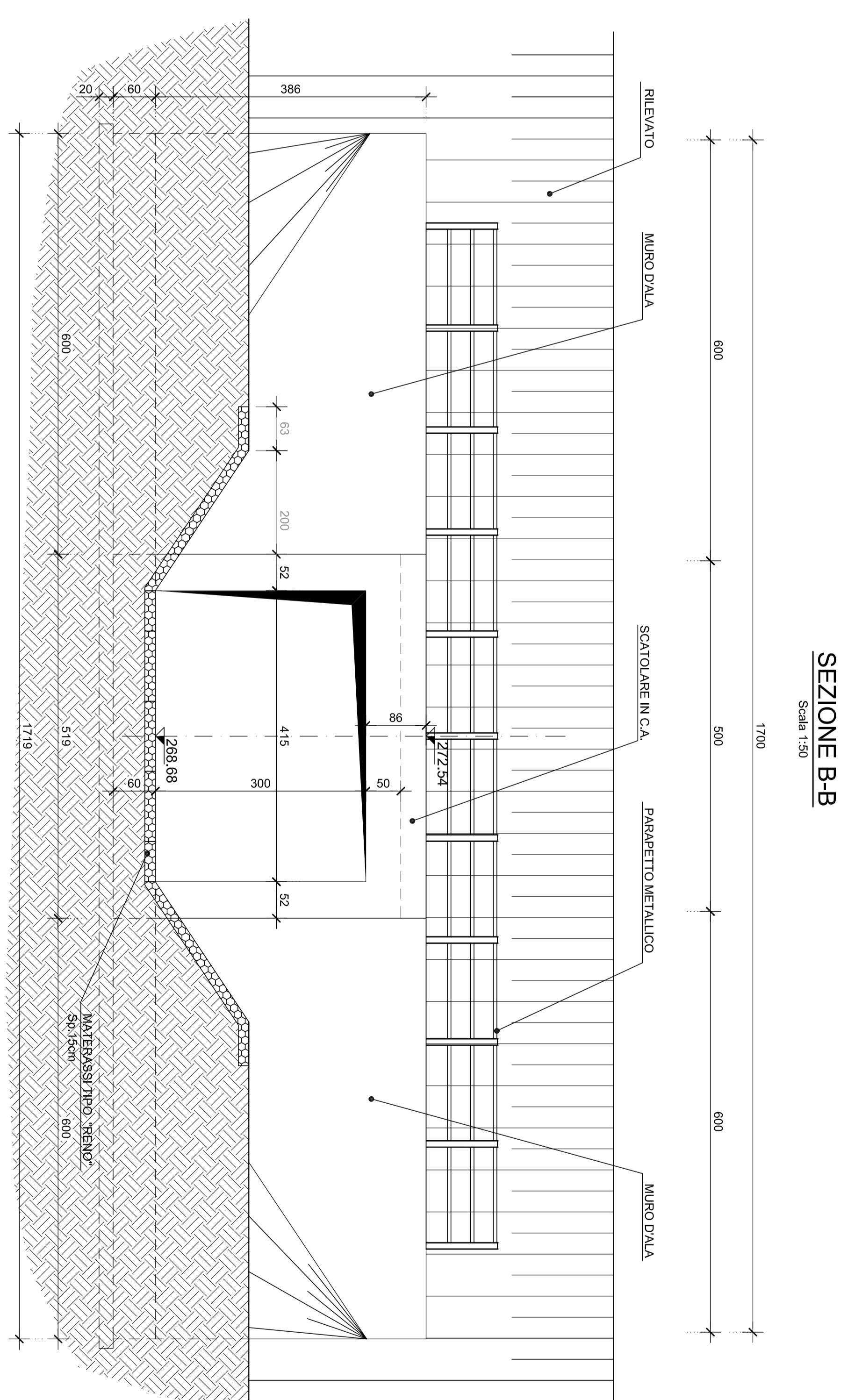
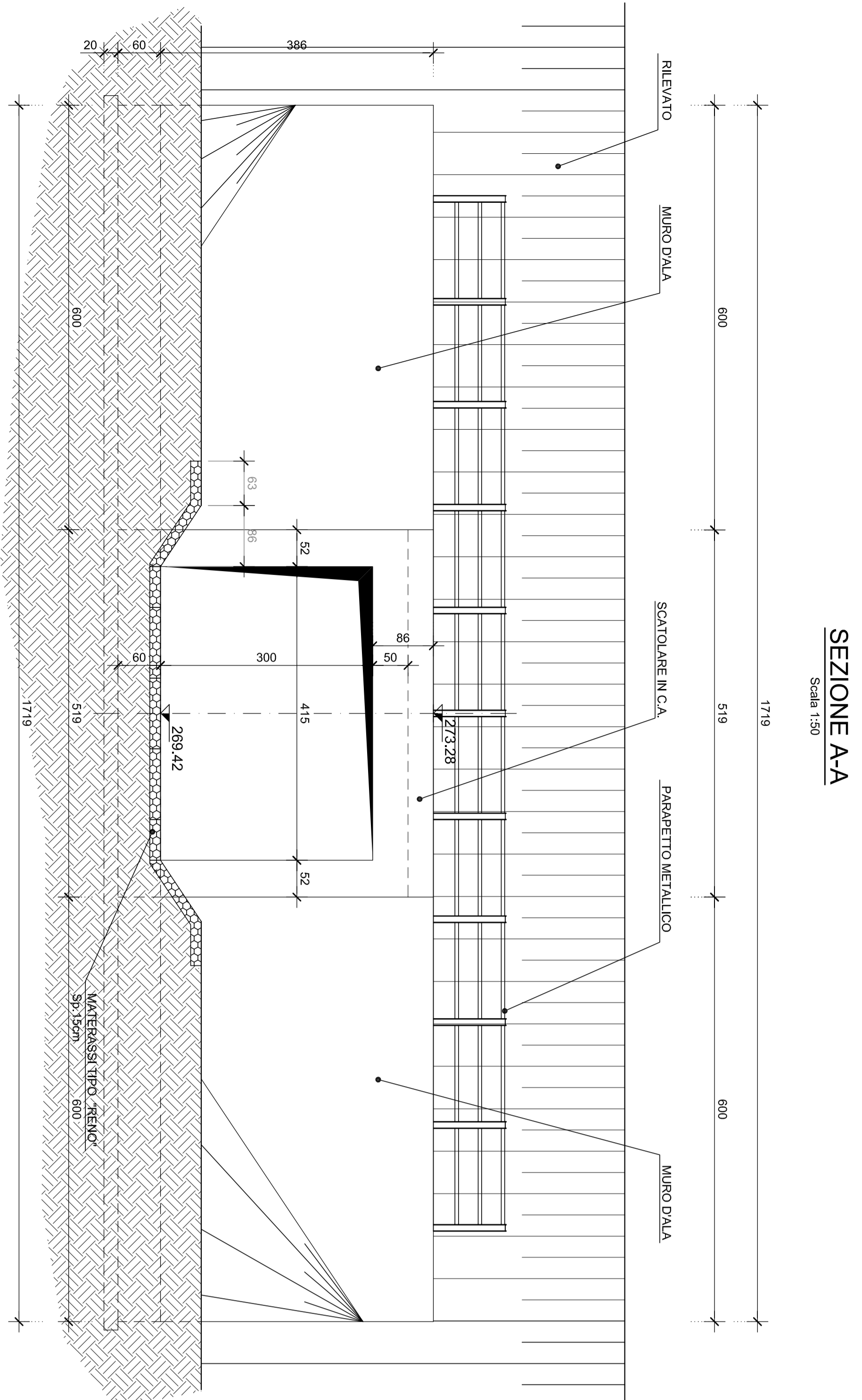
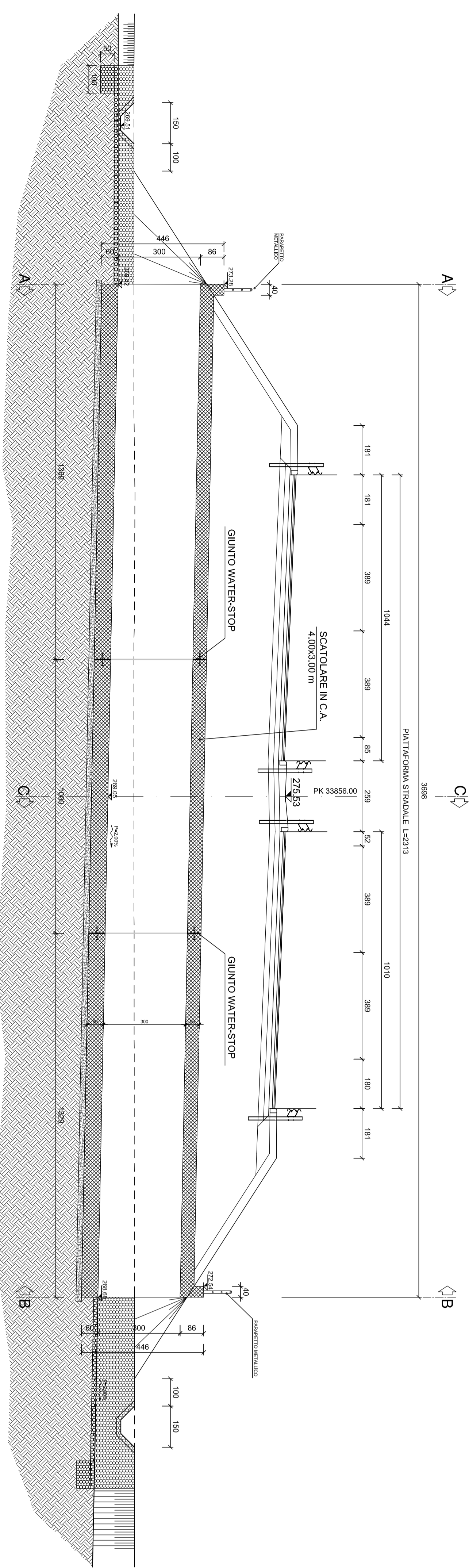


tombrino:	TM28
progressiva:	33856
tipologia:	scatolare
sezione:	4,0 x 3,0
lunghezza [m]:	36,98
ricoprimento medio [m]:	2,90
volume scavo [mc]:	488,14
misto stabilizzato [mc]:	159,01
misto cementato [mc]:	266,63



anas Direzione Progettazione e Realizzazione Lavori		
Collegamento tra l'A4 (Torino-Milano) in località Sonthià, Biella, Gattinara e l'A26 (Gorova Voltri-Grovelano) in località Cherme. Lotto 1		
PROGETTO DEFINITIVO		COO
PROGETTAZIONE: ANAS - DIREZIONE PROGETTAZIONE E REALIZZAZIONE LAVORI <small>PROGETTISTI: Ing. Riccardo Moro - 19084 Ing. Daniele Di Girolamo - 15010 Ing. Andrea Delfino - 15010 Ing. Luca Uboldi - 15010 Ing. Marco Saverio Molteni - 15010 Ing. Roberto Molteni - 15010 RESPONSABILE DEL SIA: Ing. Roberto Molteni - 15010 LE COORDINATE PER LA SICUREZZA IN FASE DI PROGETTAZIONE: Ing. Paolo Delfino IL C.T.O. E RESPONSABILE DEL PRODOTTO: Ing. Marco Saverio Molteni PRODOTTO: ANAS</small>		
Tombrino Fosso Lezzolo Km 33856 Piantamenti, prospetto e sezioni		
COOGE PROGETTO	NOGE FILE	RESPONE
PROGETTO	IN FASE	1:50
CONFERMA	ELAB	1001M28STR101
C	17/01	A
A		
B	18/2/2018	
REV	DESCRIZIONE	DATA