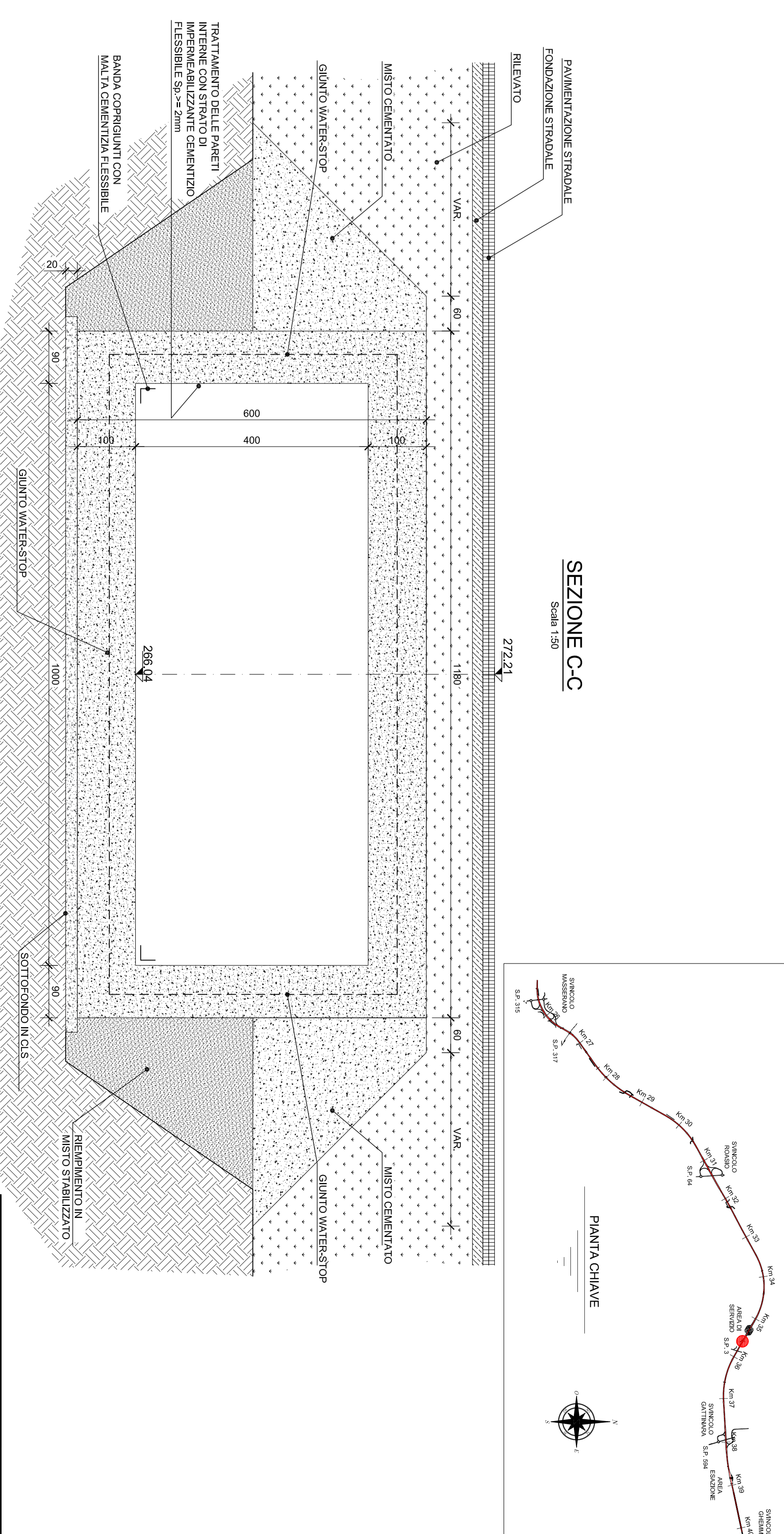
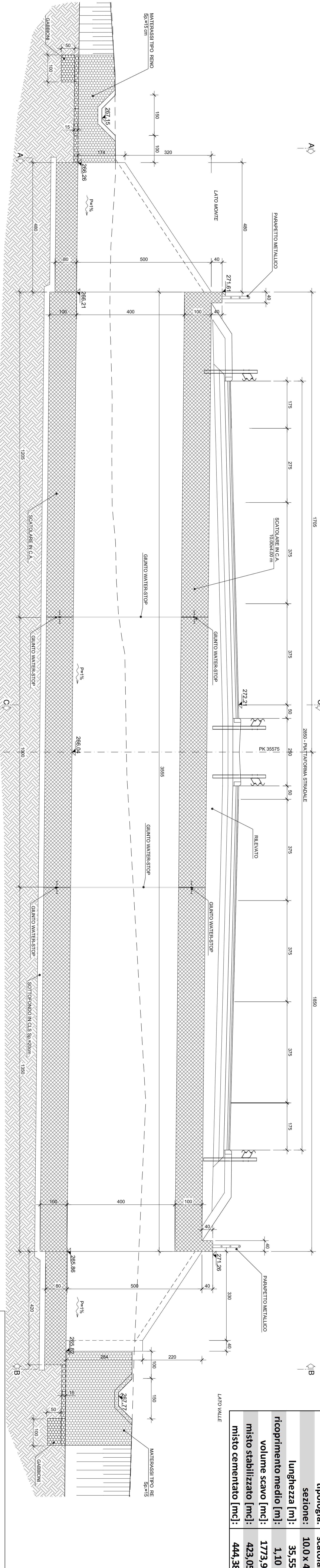


SEZIONE LONGITUDINALE
Scala 1:50

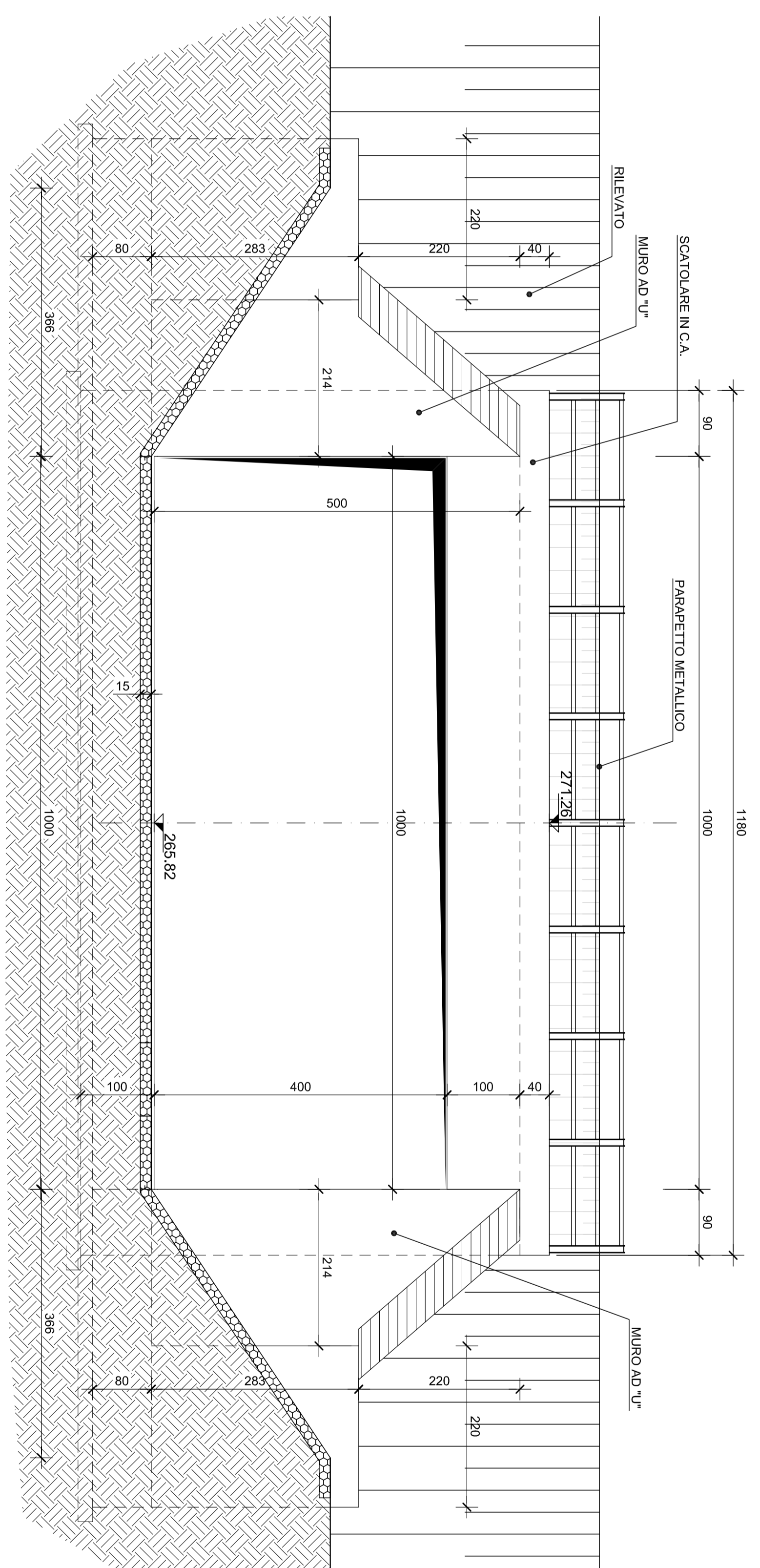
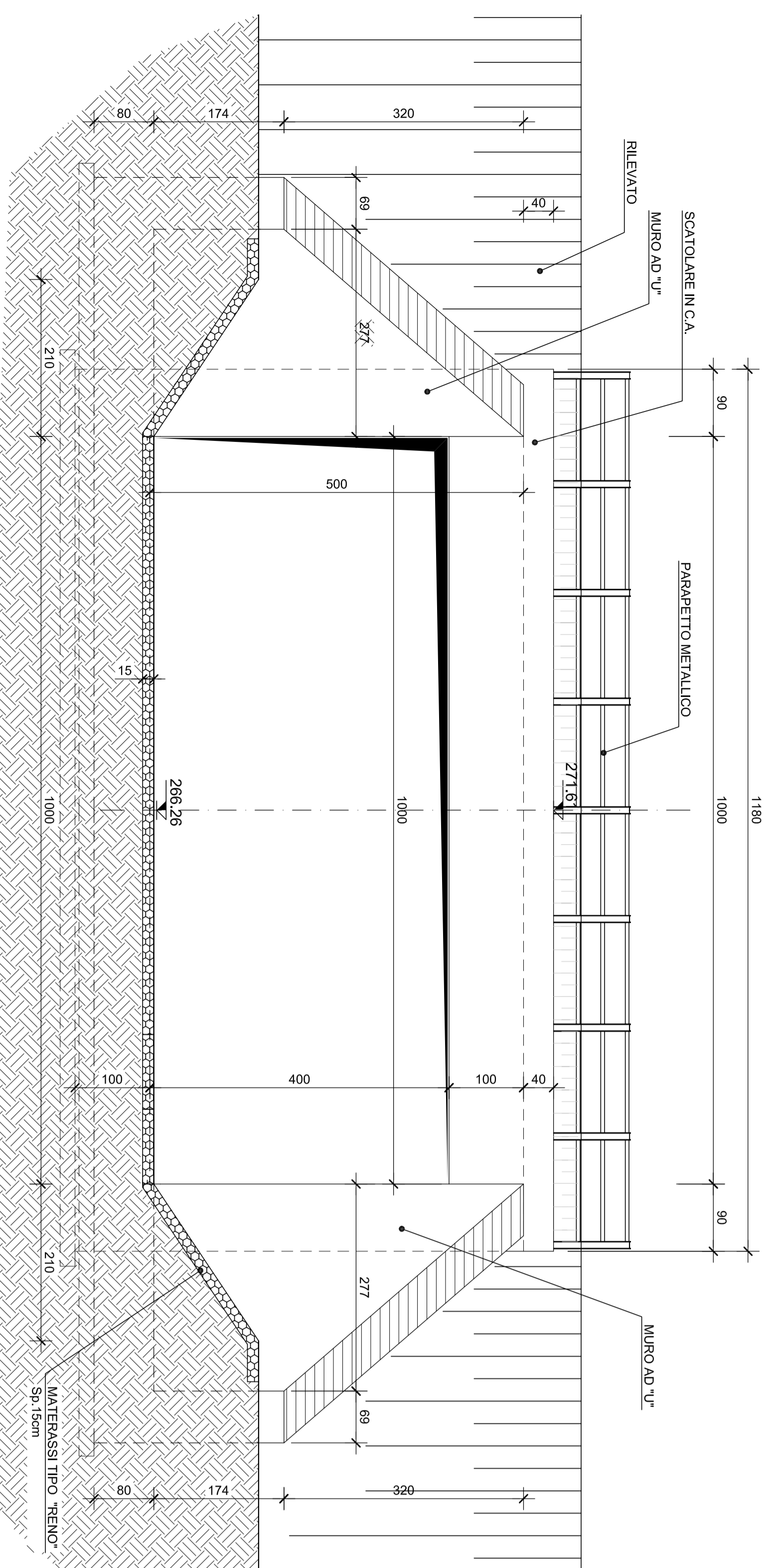


SEZIONE C-C
Scala 1:50



SEZIONE A-A
Scala 1:50

SEZIONE B-B
Scala 1:50



tombino:	TM30
progressiva:	35575
tipologia:	scatolare
sezione:	10.0 x 4.0
lunghezza [m]:	35.55
ricoprimento medio [m]:	1.10
volume scavo [mc]:	1773.95
misto stabilizzato [mc]:	423.05
misto cementato [mc]:	444.38

anas Direzione Progettazione e Realizzazione Lavori

Collegamento tra l'A4 (Torino-Milano) in località Sorthà, Biella, Gattinara e l'A26 (Gorova Voltri-Grovello) in località Chermè. Lotto 1

PROGETTO DEFINITIVO

PROGETTAZIONE: ANAS - DIREZIONE PROGETTAZIONE E REALIZZAZIONE LAVORI

PROGETTISTI:
Ing. Roberto Moro - ANAS
Ing. Andrea Geronzi - ANAS
Ing. Carlo Noe di Bona - ANAS
Ing. Marco Motta - ANAS
Ing. Roberto Moro - ANAS
Ing. Andrea Geronzi - ANAS
Ing. Carlo Noe di Bona - ANAS
Ing. Marco Motta - ANAS
RESPONSABILE DEL SIA:
Ing. Roberto Moro - ANAS
INGEGNERE PER LA SICUREZZA IN FASE DI PROGETTAZIONE:
Ing. Roberto Moro - ANAS
NOTE E RESPONSABILITÀ DEL PRODOTTO:
Ing. Marco Motta
PRODOTTO:
DATA

Tombino Roggia Colombasso Km 35575
Planimetria, prospetto e sezioni

CONFE PROGETTO	NOVE FILE	REVISIONE	SCALE
PRODOTTO	1:500		
CONFE	1001	A	VP
DATA	15/2/2018		
REV.	DESCRIZIONE	DATA	VERIFICATO / APPROVATO
A	emissione		
B			
C			