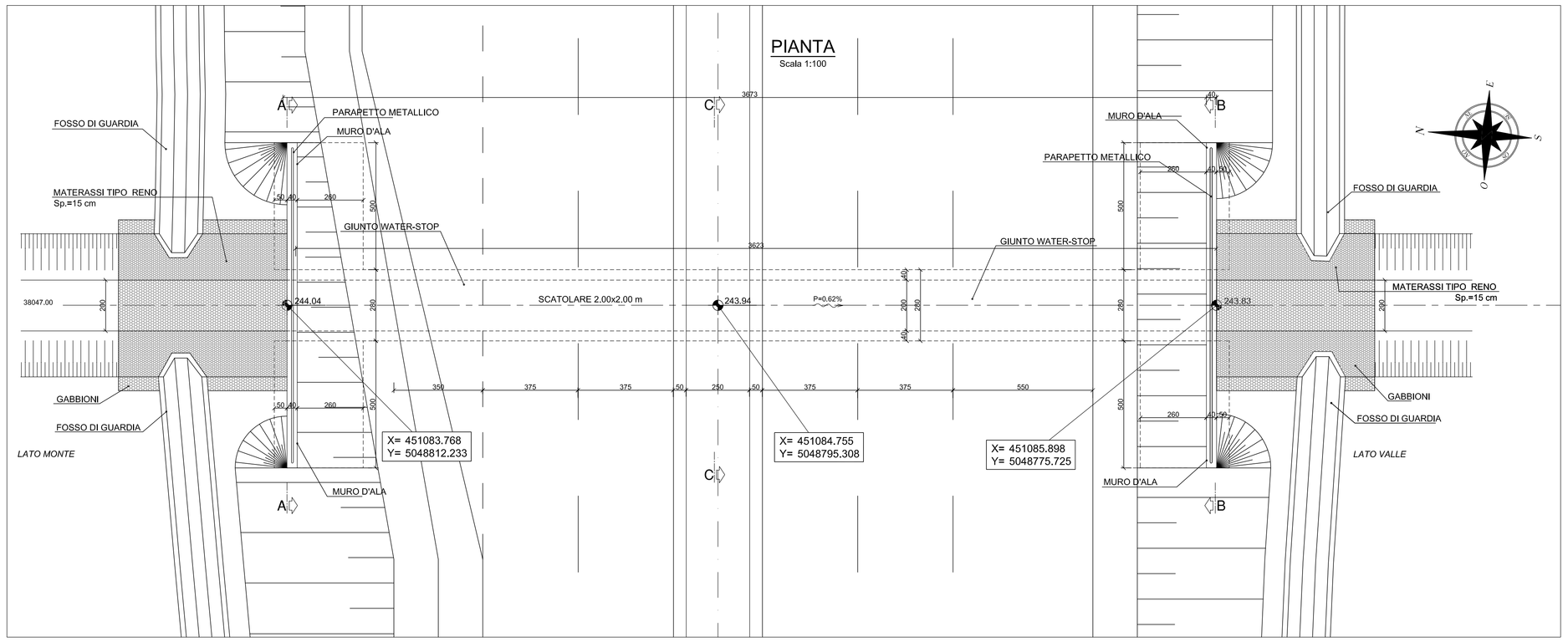

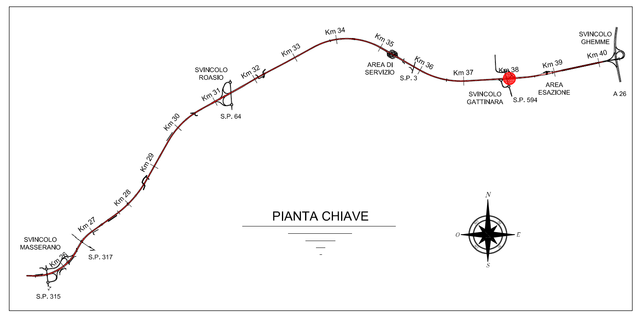

SEZIONE C-C

Scala 1:50

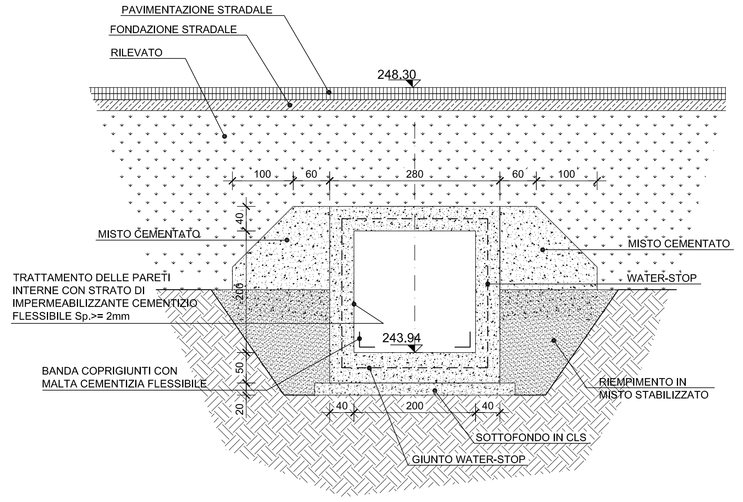

SCHEMA IMPERMEABILIZZAZIONE

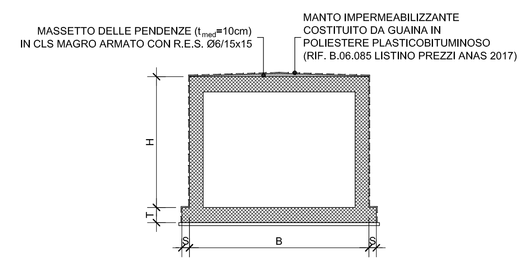

SEZIONE LONGITUDINALE

Scala 1:50

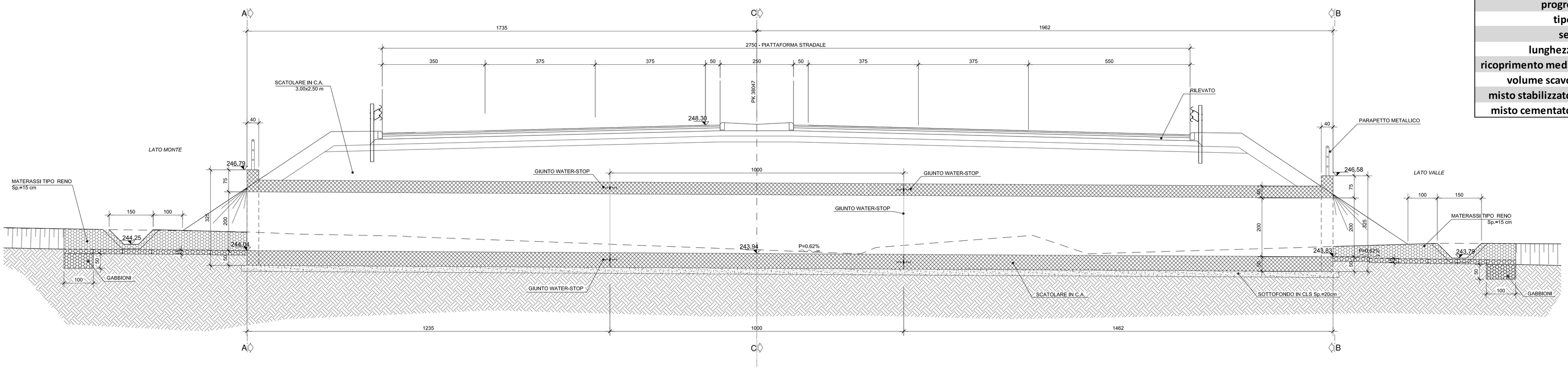

tombino:	TM35
progressiva:	38047
tipologia:	scatolare
sezione:	2.0 x 2.0
lunghezza [m]:	36,97
ricoprimento medio [m]:	1,90
volume scavo [mc]:	352,69
misto stabilizzato [mc]:	170,06
misto cementato [mc]:	162,67

SEZIONE A-A

Scala 1:50

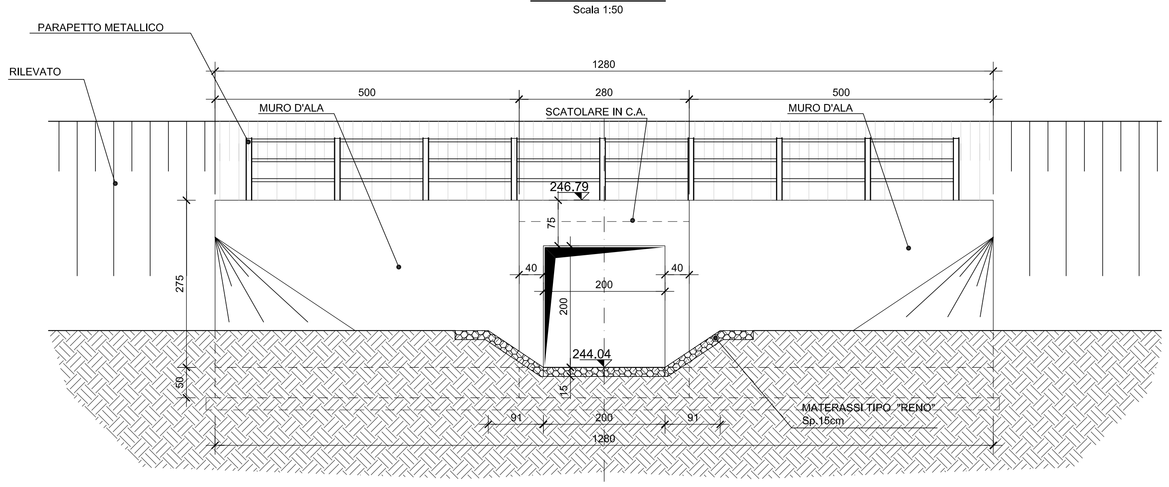

SEZIONE B-B

Scala 1:50

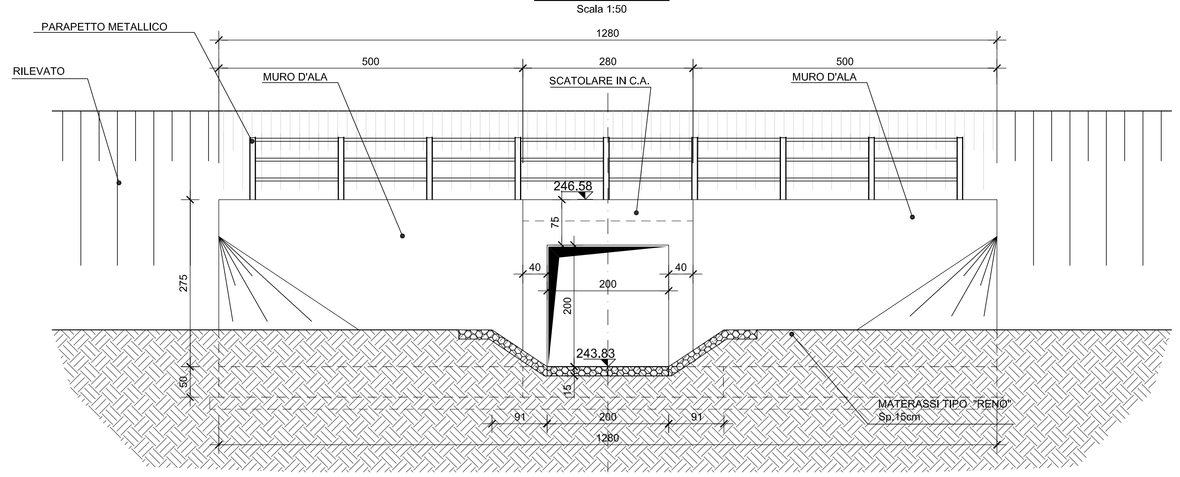

anas — Direzione Progettazione e Realizzazione Lavori

Collegamento tra l'A4 (Torino–Milano) in località Santhià, Biella, Gattinara e l'A26 (Genova Voltri–Gravellona) in località Ghemme. Lotto 1

PROGETTO DEFINITIVO — COD.

PROGETTAZIONE: ANAS - DIREZIONE PROGETTAZIONE E REALIZZAZIONE LAVORI

I PROGETTISTI:
ing. Vincenzo Marzi
Ordine Ing. di Bari n.3594
ing. Achille Devottoincenzo
Ordine Ing. di Roma n.19116

IL GEOLOGO:
geol. Sereno Mojetta
Ordine Geol. del Lazio n.528

RESPONSABILE DEL SIA
arch. Giovanni Magarò
Ordine Arch. di Roma n.16183

IL COORDINATORE PER LA SICUREZZA IN FASE DI PROGETTAZIONE
geom. Fabio Quondam

VISTO: IL RESPONSABILE DEL PROCEDIMENTO :
ing. Nicolò Canepa

PROTOCOLLO — DATA

Tombino Km 38047 –
Planimetria, prospetto e sezioni

CODICE PROGETTO (PROGETTO / LIV. PROG. / N. PROG.)	NOME FILE (CODICE ELAB.)	REVISIONE	SCALA:
DPT007 D 1701	T00TM35STRDI01	A	var.

REV.	DESCRIZIONE	DATA	REDATTO	VERIFICATO	APPROVATO
C					
B					
A	emissione	18/5/2018			