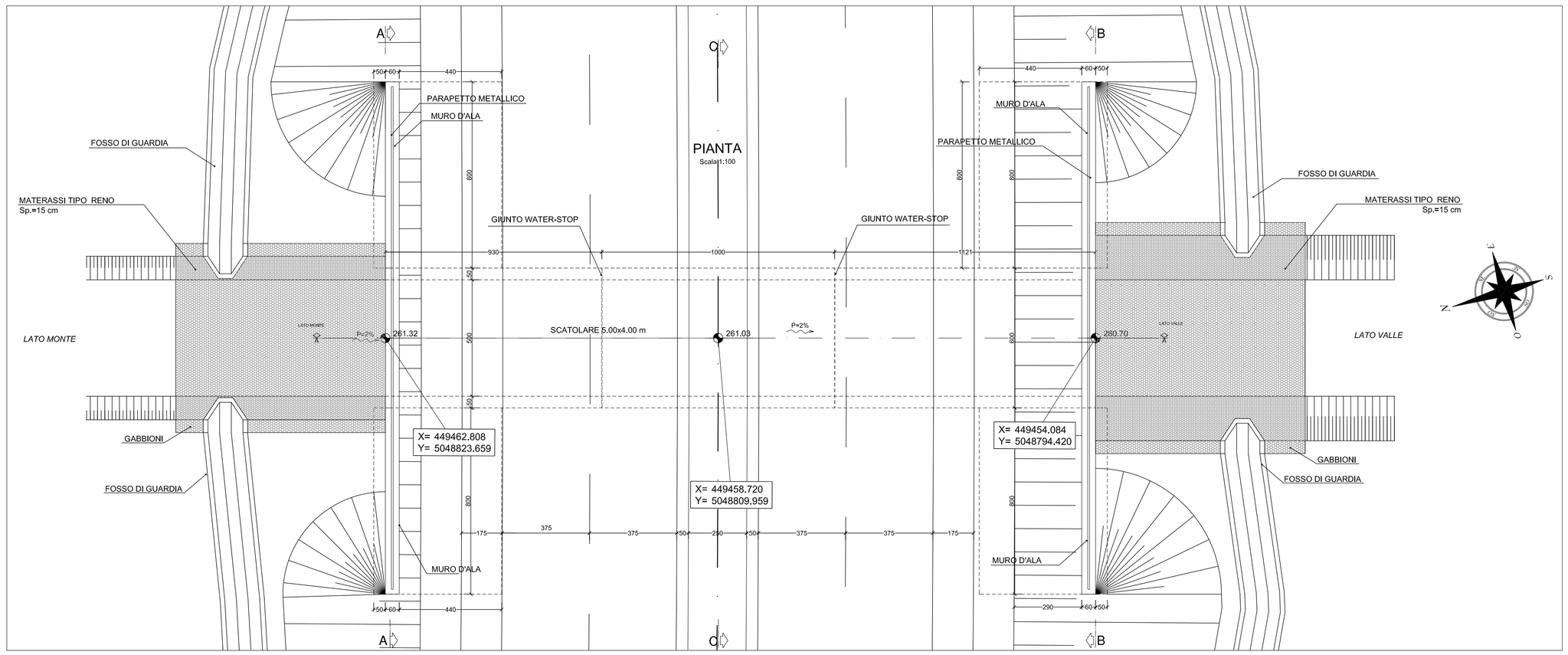

tombino:	TM45
progressiva:	36415
tipologia:	scatolare
sezione:	5.0 x 4.0
lunghezza [m]:	30,52
ricoprimento medio [m]:	1,20
volume scavo [mc]:	797,79
misto stabilizzato [mc]:	283,84
misto cementato [mc]:	253,32

SEZIONE C-C

Scala 1:50

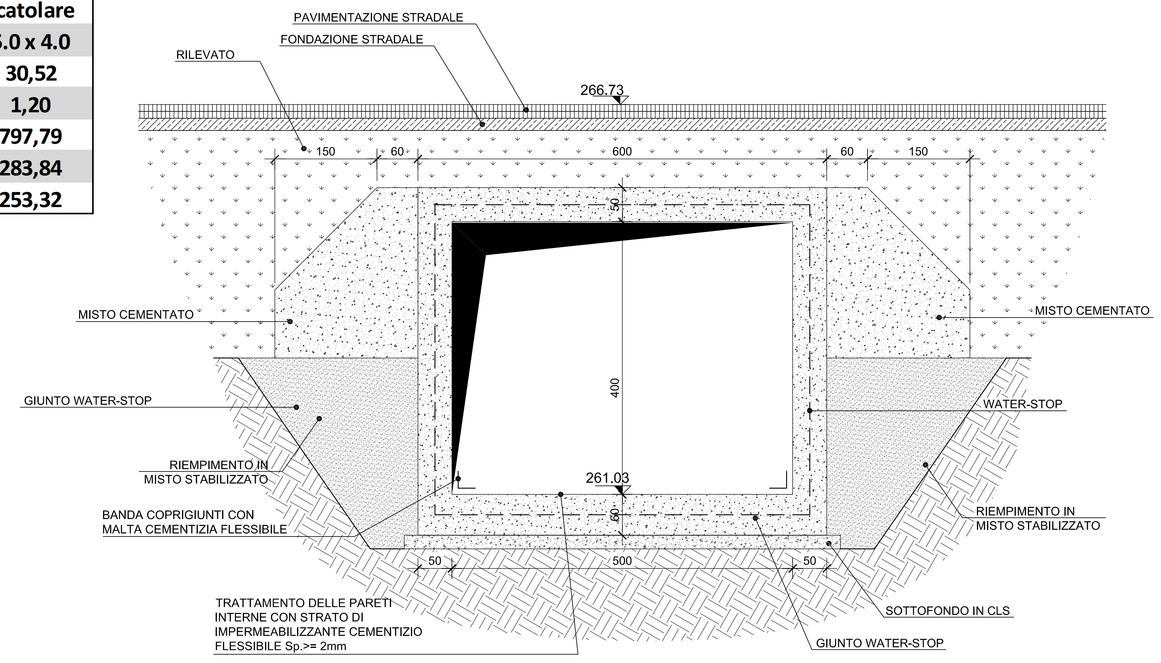

SEZIONE LONGITUDINALE

Scala 1:50

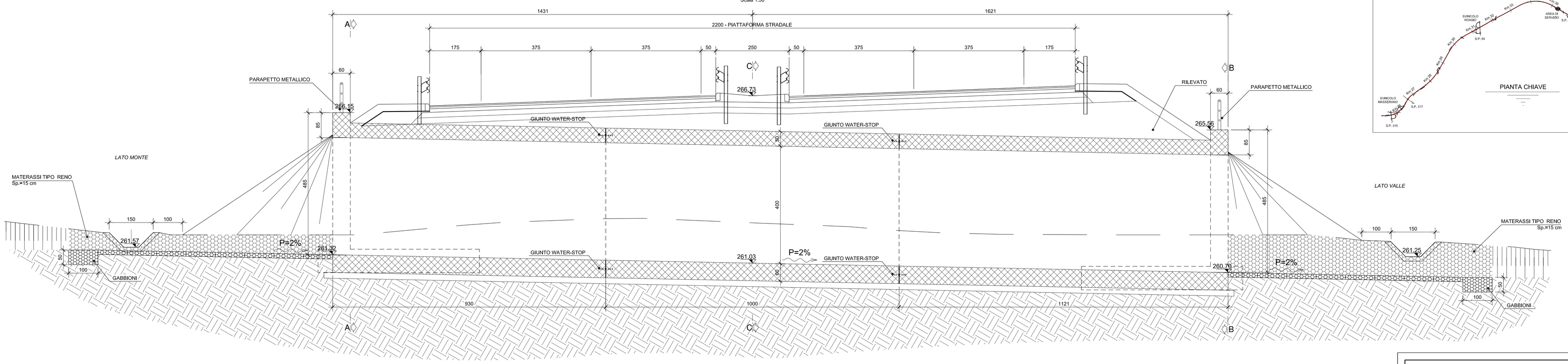

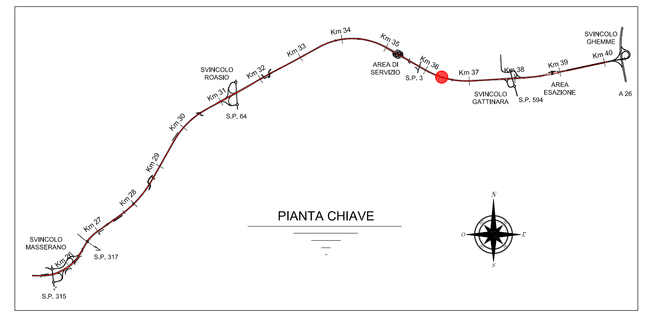

SEZIONE A-A

Scala 1:50

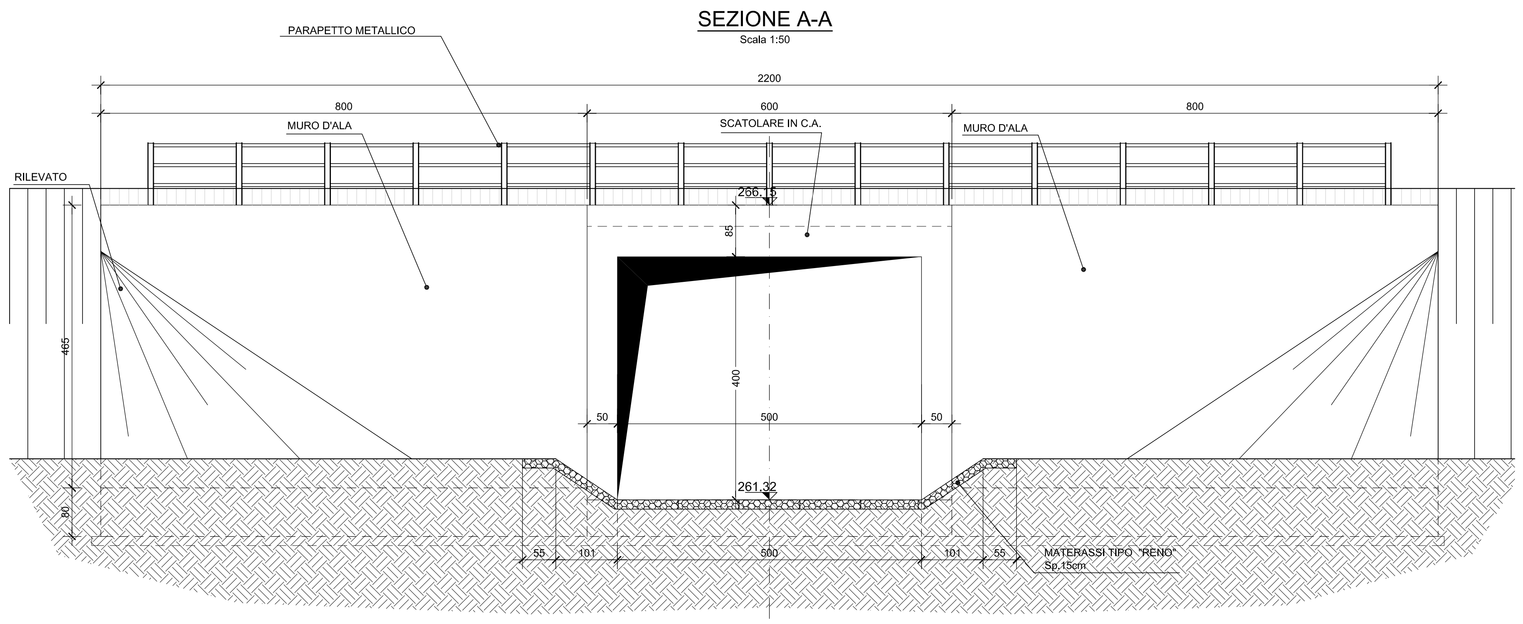

SEZIONE B-B

Scala 1:50

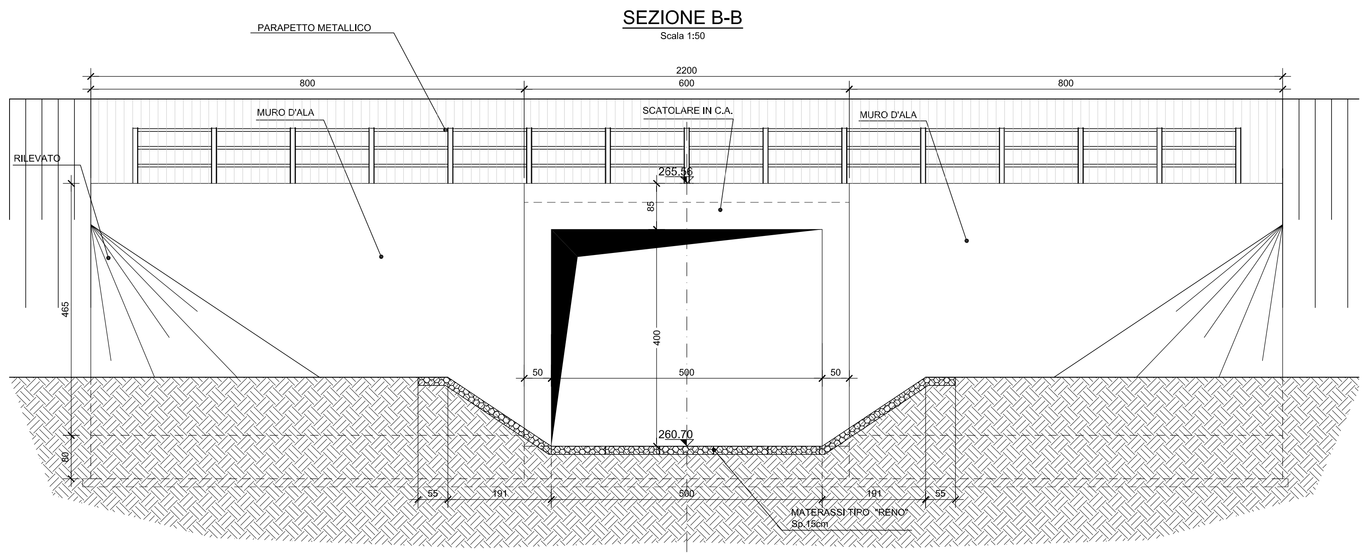

anas — Direzione Progettazione e Realizzazione Lavori

Collegamento tra l'A4 (Torino–Milano) in località Santhià, Biella, Gattinara e l'A26 (Genova Voltri–Gravellona) in località Ghemme. Lotto 1

PROGETTO DEFINITIVO — COD.

PROGETTAZIONE: ANAS - DIREZIONE PROGETTAZIONE E REALIZZAZIONE LAVORI

I PROGETTISTI:
ing. Vincenzo Marzi
Ordine Ing. di Bari n.3594
ing. Achille Devitofrancesco
Ordine Ing. di Roma n.19116

IL GEOLOGO:
geol. Serena Mojetta
Ordine Geol. del Lazio n.928

RESPONSABILE DEL SIA
arch. Giovanni Magarò
Ordine Arch. di Roma n.16183

IL COORDINATORE PER LA SICUREZZA IN FASE DI PROGETTAZIONE
geom. Fabio Guendum

VISTO: IL RESPONSABILE DEL PROCEDIMENTO :
ing. Nicola Canapa

PROTOCOLLO — DATA

Tombino Km 36415
Planimetria, prospetto e sezioni

CODICE PROGETTO (PROGETTO / LIV. PROG. / N. PROG.)	NOME FILE (CODICE ELAB.)	REVISIONE	SCALA:
DPT007 D 1701	T00TM45STRDI01	A	1:100 1:50

REV.	DESCRIZIONE	DATA	REDATTO	VERIFICATO	APPROVATO
C					
B					
A	emissione	18/5/2018			