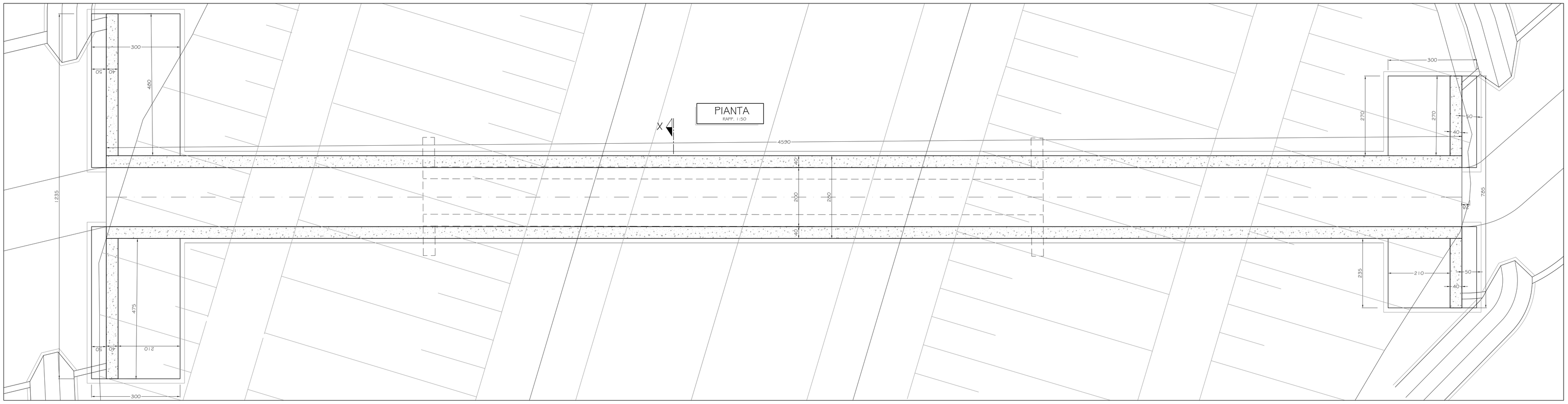

SEZIONE LONGITUDINALE
RAPP. 1:50

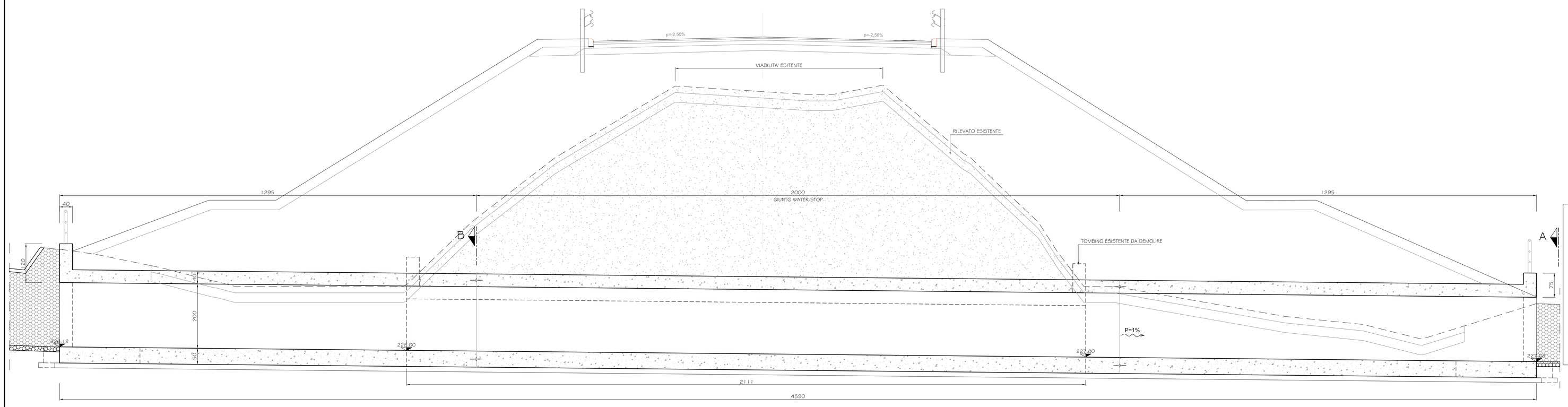

ZONA DI TRANSIZIONE
RAPP. 1:50

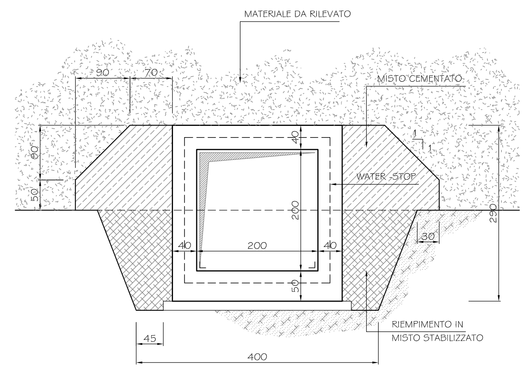

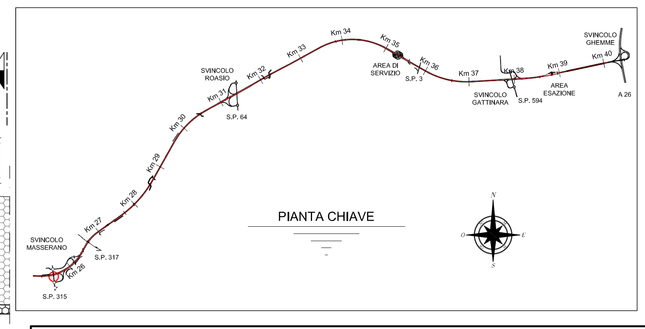

SEZIONE " X-X "
RAPP. 1:50

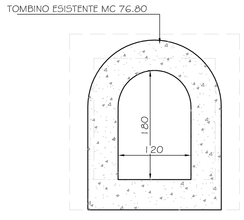

SEZIONE " A-A "
RAPP. 1:50

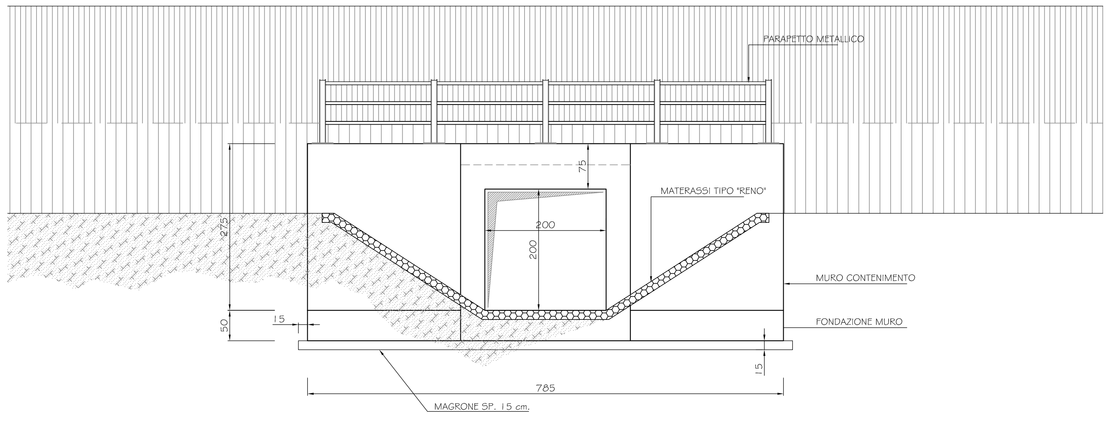

SEZIONE " B-B "
RAPP. 1:50

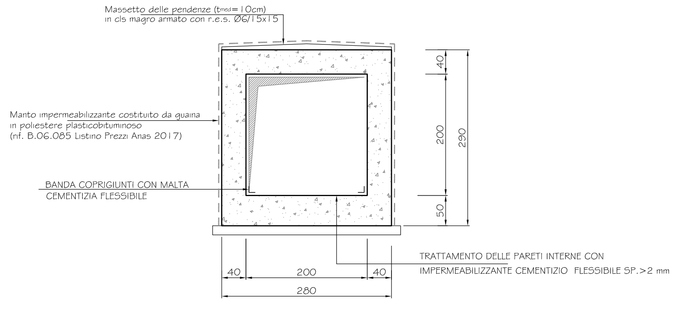

PARTICOLARE PARAPETTO
SCALA 1:5 mm

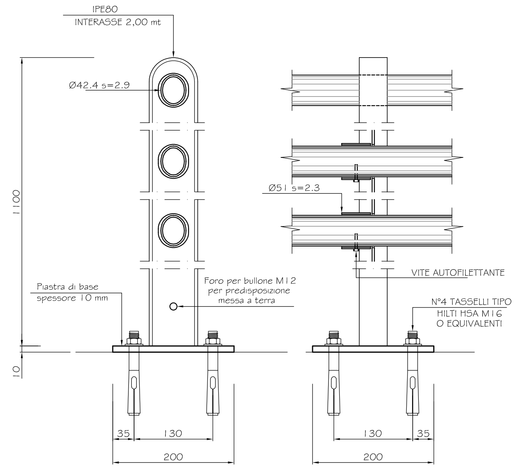

PIASTRA DI BASE
SCALA 1:2.5 mm

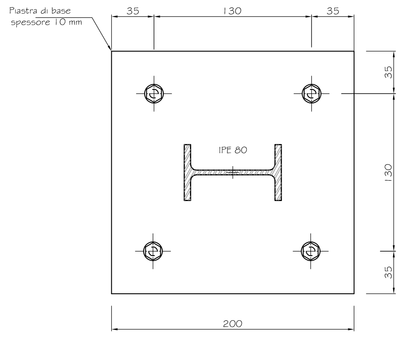

anas — Direzione Progettazione e Realizzazione Lavori

Collegamento tra l'A4 (Torino–Milano) in località Santhià, Biella, Gattinara e l'A26 (Genova Voltri–Gravellona) in località Ghemme. Lotto 1

PROGETTO DEFINITIVO — COD.

PROGETTAZIONE: ANAS - DIREZIONE PROGETTAZIONE E REALIZZAZIONE LAVORI

I PROGETTISTI:
Ing. Luca Tripi
Dottor ing. di Ruolo n. 3514
Ing. Alessandro Bellino
Dottor ing. di Ruolo n. 8187

IL GEOLOGO:
Dott. Giorgio Righetto
Geologo di Ruolo n. 1478

RESPONSABILE DEL SIA
Ing. Luca Tripi

IL COORDINATORE PER LA SICUREZZA IN FASE DI PROGETTAZIONE

VISTO: IL RESPONSABILE DEL PROCEDIMENTO :
Ing. Nicola Lorusso

PROTOCOLLO | DATA

Tombino Svincolo Masserano Km 00213 Rampa bidirezionale
Planimetria, prospetto e sezione

CODICE PROGETTO			NOME FILE	REVISIONE	SCALA:
PROGETTO	LIV. PROG.	N. PROG.			
DPT007	D	1701	CODICE ELAB. T3TI4GSTSE01A	A	1:100 1:50

REV.	DESCRIZIONE	DATA	REDATTO	VERIFICATO	APPROVATO
C					
B					
A	emissione	18/5/2018			