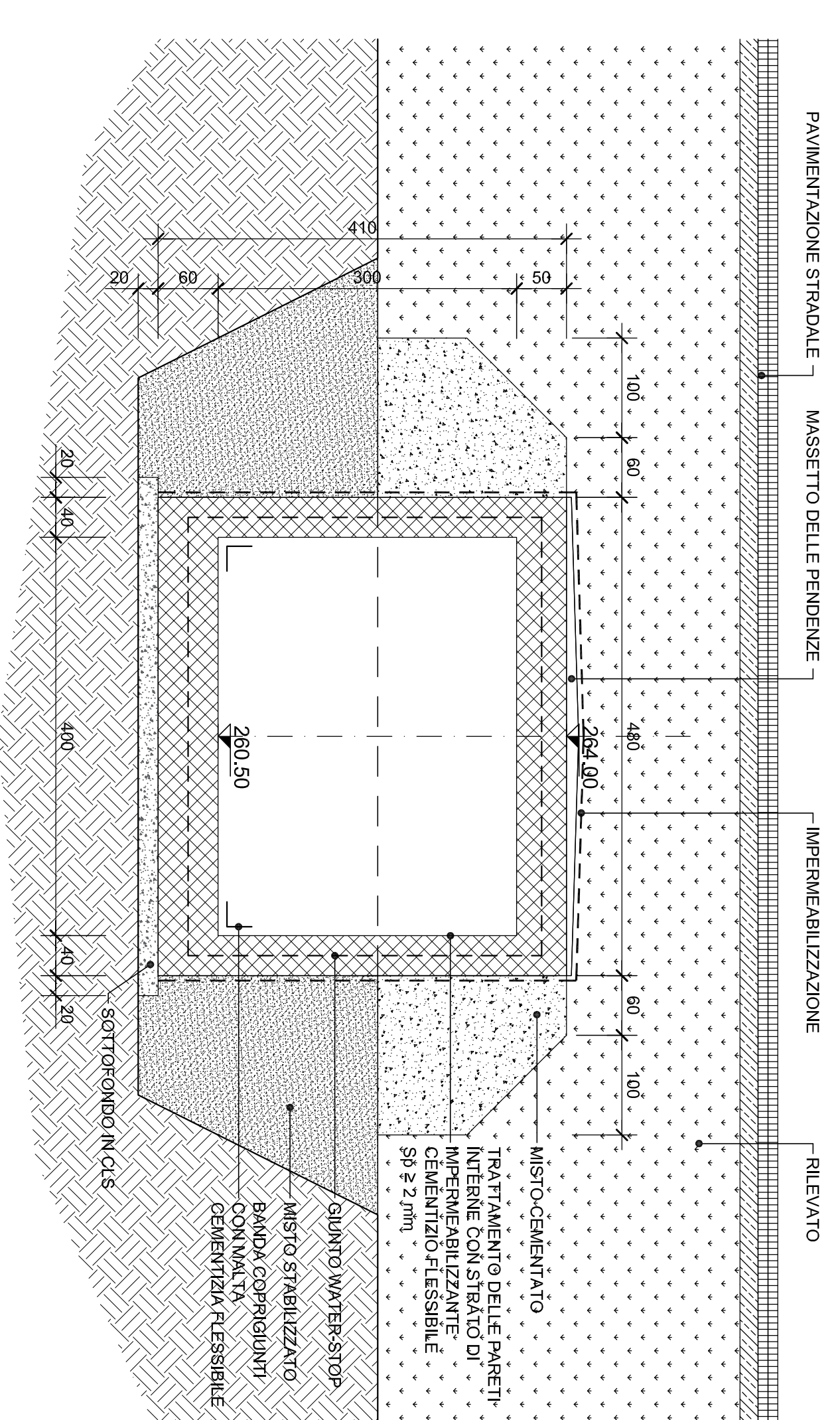
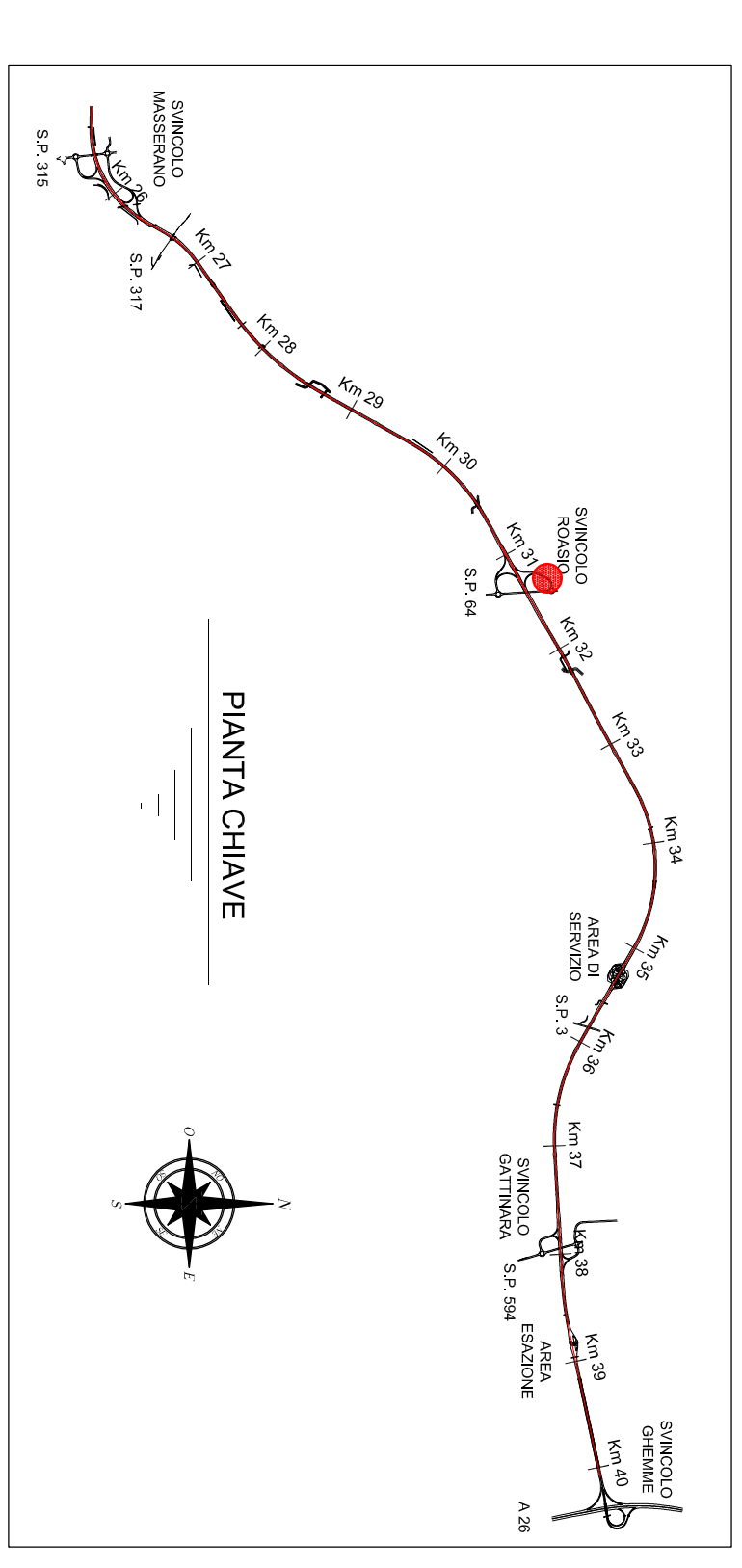


PIANTA
Scala 1:100



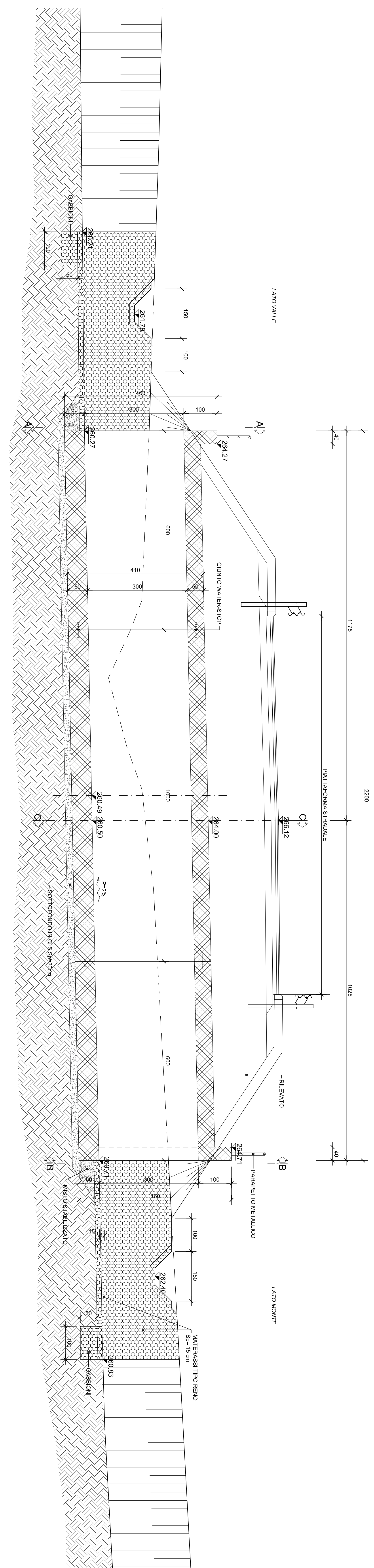
SEZIONE C-C
Scala 1:50

tombino:	TM56
progressiva:	-
tipologia:	scatoiare
sezione:	4,0 x 3,0
lunghezza [m]:	22
ricoprimento medio [m]:	2,1
volume scavo [mc]:	444,268
misto stabilizzato [mc]:	188,694
misto cementato [mc]:	111,518

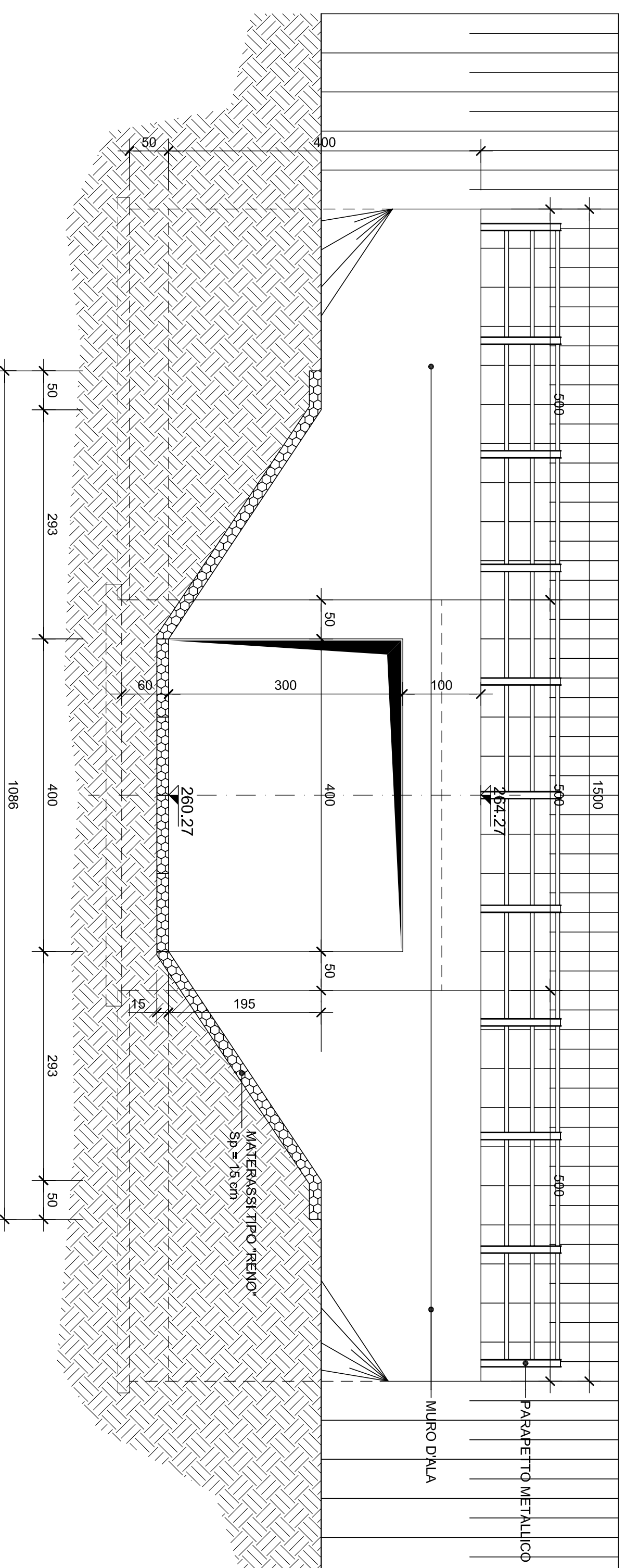


PIANTA CHIAMÉ

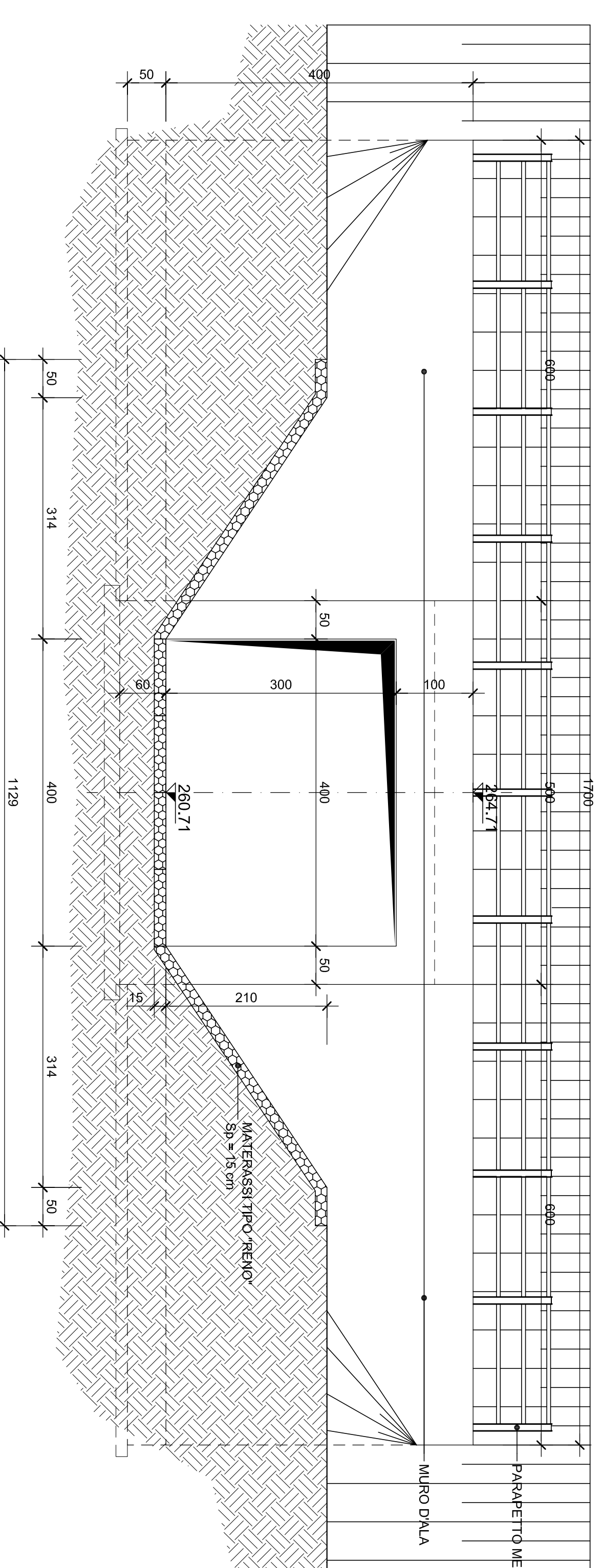
SEZIONE LONGITUDINALE
Scala 1:50



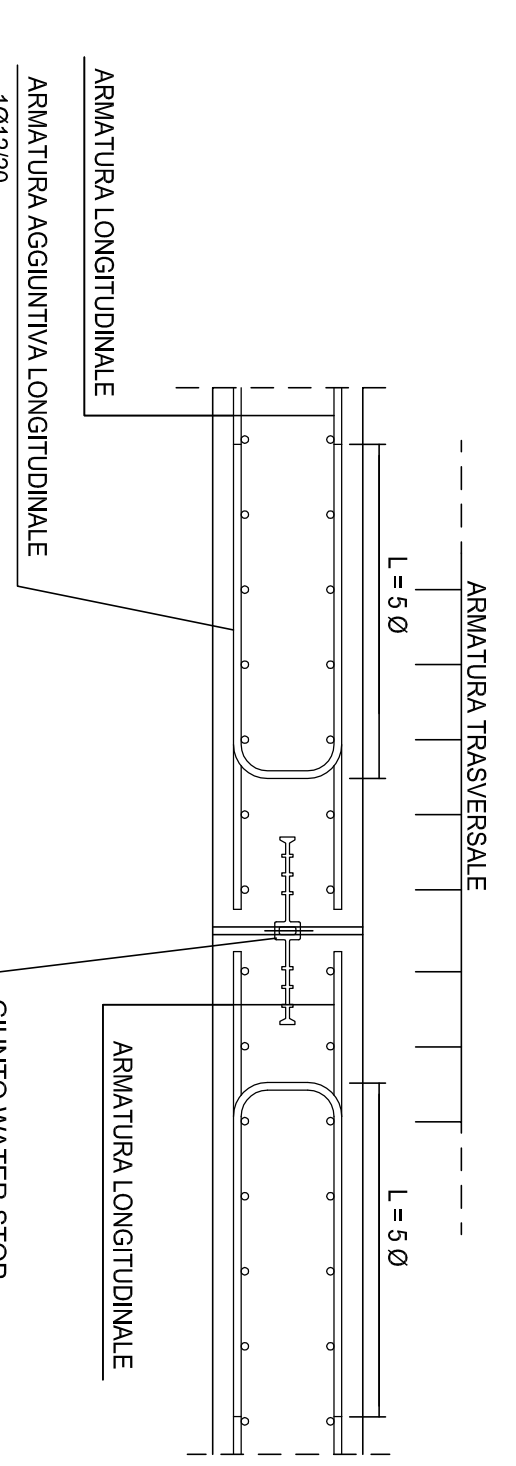
SEZIONE A-A
Scala 1:50



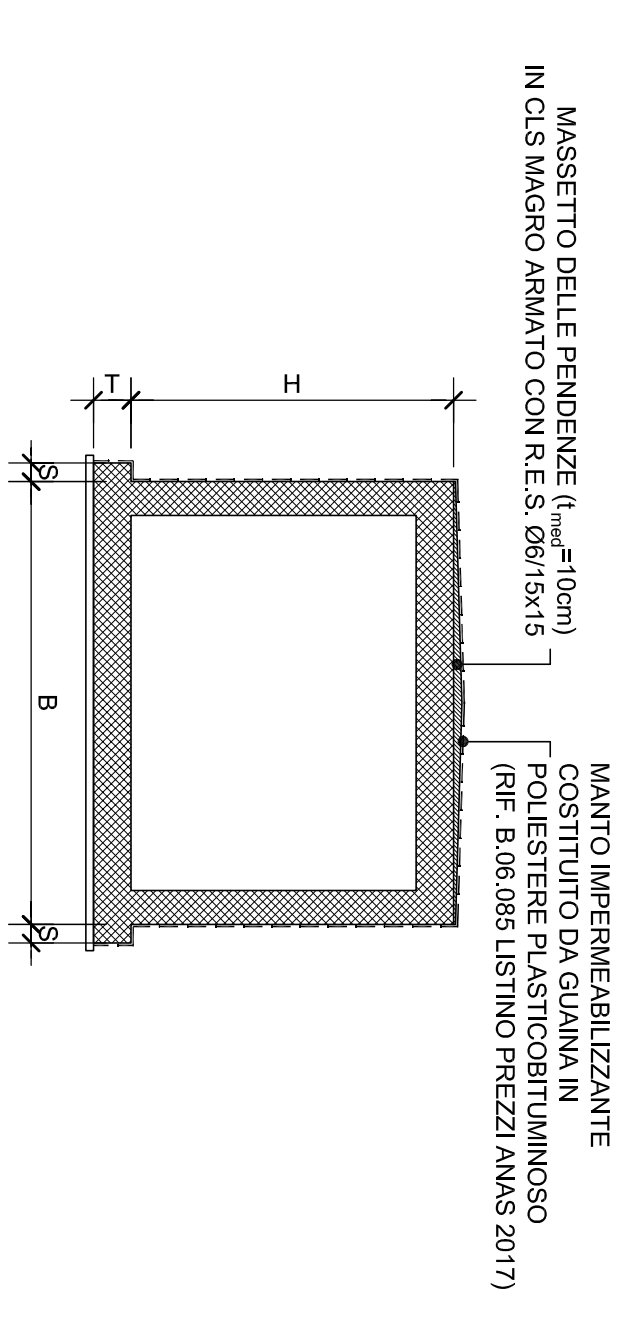
SEZIONE B-B
Scala 1:50



DETTAGLIO WATER-STOP
Scala 1:20



SCHEMA IMPERMEABILIZZAZIONE



anas
Direzione Progettazione e Realizzazione Lavori

Collegamento tra l'A4 (Torino-Milano) in località Sorthà, Biella, Gattinara e l'A26 (Genova Voltri-Grovello) in località Chermè. Lotta 1

PROGETTO DEFINITIVO

PROGETTAZIONE: ANAS - DIREZIONE PROGETTAZIONE E REALIZZAZIONE LAVORI

PROGETTISTI: Ing. Roberto Motta Ing. Andrea Geronzi Ing. Marco Geronzi	COORDINATORE: Ing. Marco Geronzi
PROGETTISTI: Ing. Roberto Motta Ing. Andrea Geronzi Ing. Marco Geronzi	COORDINATORE: Ing. Marco Geronzi
RESPONSABILE DEL SIA: Ing. Roberto Motta	RESPONSABILE DEL SIA: Ing. Roberto Motta
IL COORDINATORE PER LA SICUREZZA IN FASE DI PROGETTAZIONE: Ing. Roberto Motta	IL COORDINATORE PER LA SICUREZZA IN FASE DI PROGETTAZIONE: Ing. Roberto Motta
IL RESPONSABILE DEL PRODOTTO: Ing. Marco Geronzi	IL RESPONSABILE DEL PRODOTTO: Ing. Marco Geronzi
PRODOTTORE: ANAS	PRODOTTORE: ANAS

Tombino 1 Rio Margoccia svincolo Roasio
Planimetria, prospetto e sezioni

CODICE PROGETTO	IN	PROV.	COMUN.	FORELLA	SCALE
DP1007	1701	1001	1001	1001	1:100
REV.	DESCRIZIONE	DATA	REDAZIONE	VERIFICATO	APPROVATO
A	emissione	16/2/2018			
C					
B					