

SEZIONE 22

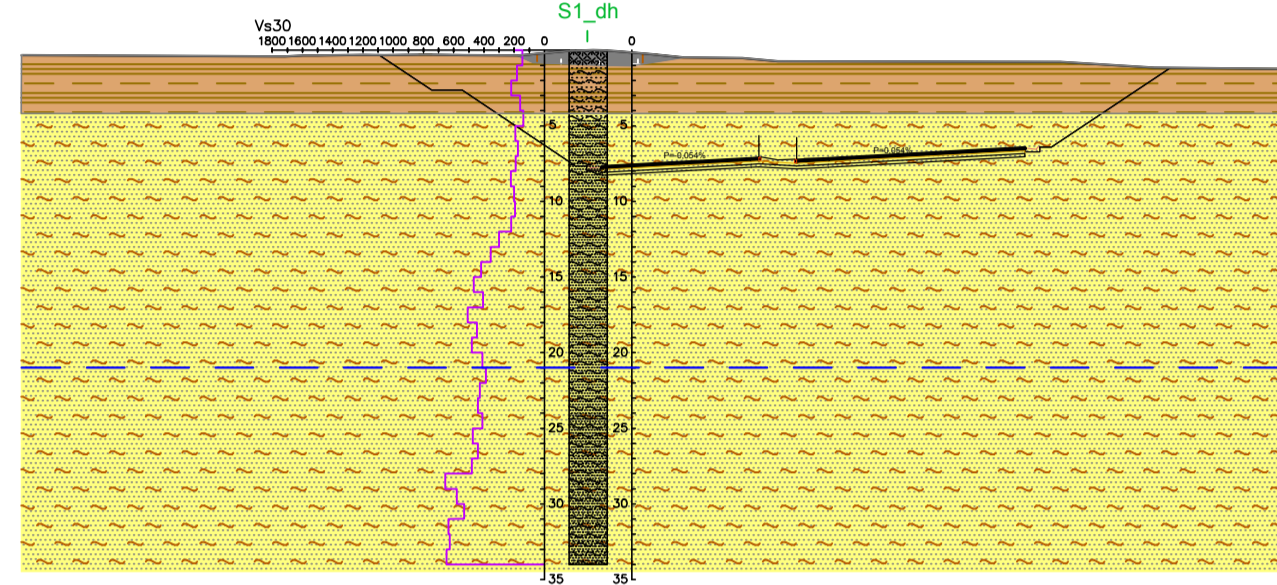


Table with 10 columns: QUOTE TERRENO, DIST. PARZ. TERRENO, QUOTE PROGETTO, DIST. PARZ. PROGETTO, QUOTE PROGETTO INF., DIST. PARZ. PROG. INF. It contains numerical data for elevation and distance.

SEZIONE 73

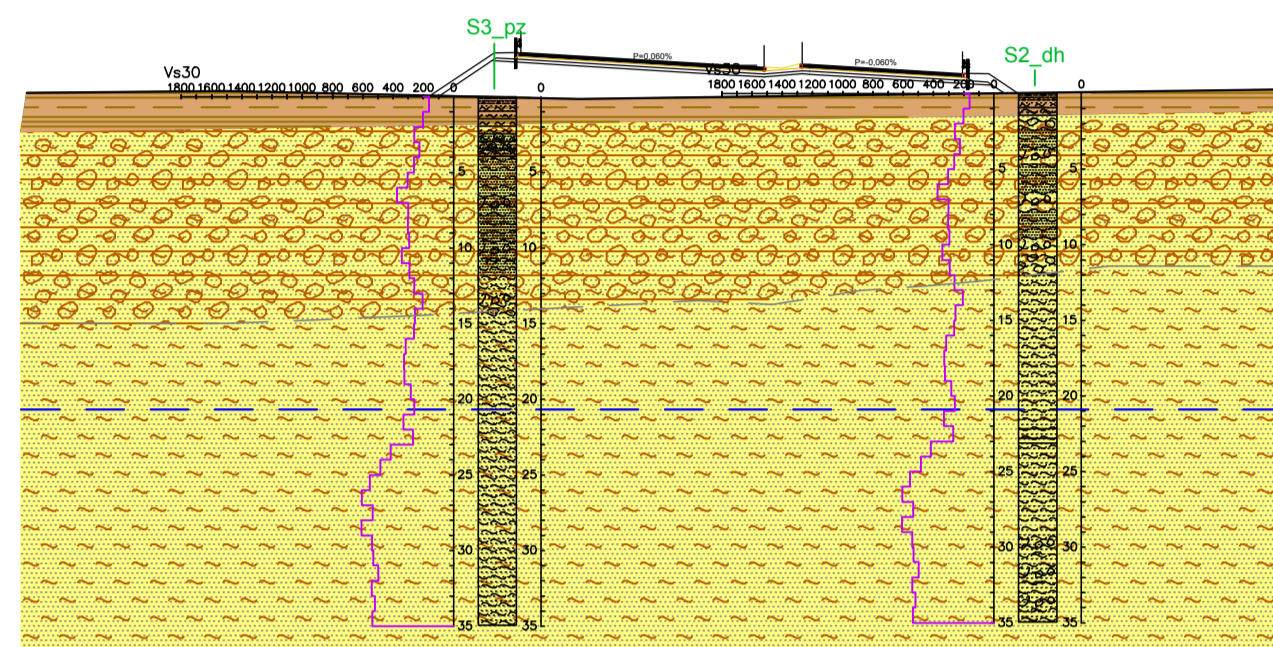


Table with 10 columns: QUOTE TERRENO, DIST. PARZ. TERRENO, QUOTE PROGETTO, DIST. PARZ. PROGETTO, QUOTE PROGETTO INF., DIST. PARZ. PROG. INF. It contains numerical data for elevation and distance.

SEZIONE 154

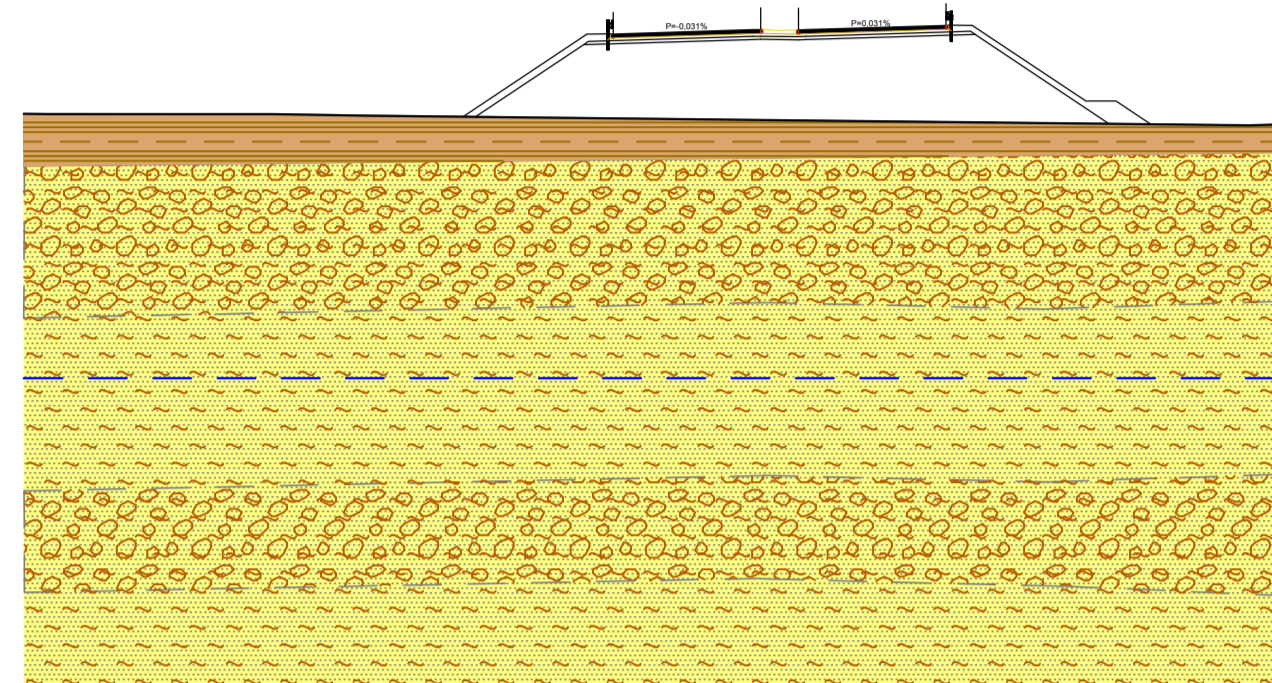


Table with 10 columns: QUOTE TERRENO, DIST. PARZ. TERRENO, QUOTE PROGETTO, DIST. PARZ. PROGETTO, QUOTE PROGETTO INF., DIST. PARZ. PROG. INF. It contains numerical data for elevation and distance.

SEZIONE 161

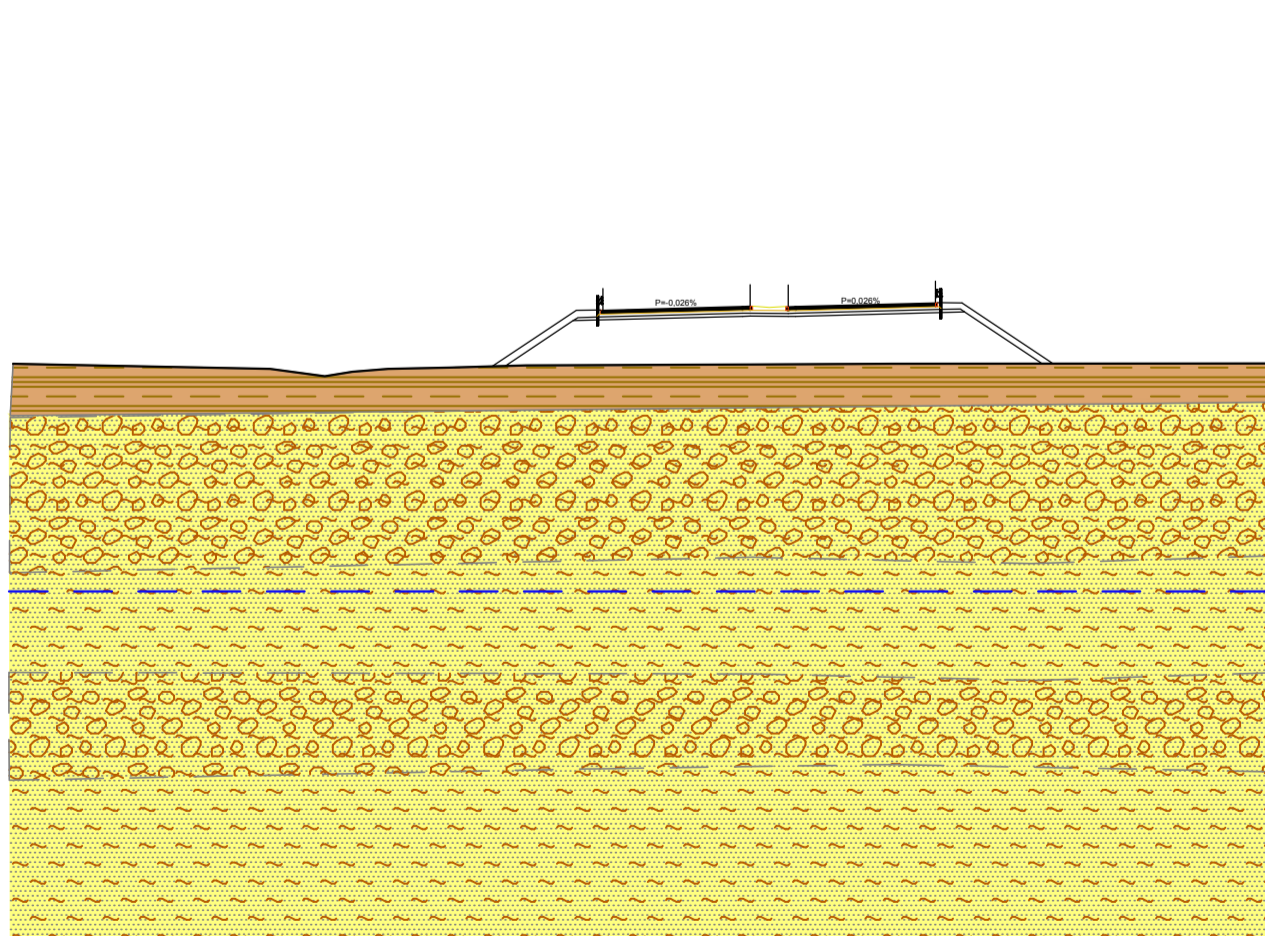


Table with 10 columns: QUOTE TERRENO, DIST. PARZ. TERRENO, QUOTE PROGETTO, DIST. PARZ. PROGETTO, QUOTE PROGETTO INF., DIST. PARZ. PROG. INF. It contains numerical data for elevation and distance.

SEZIONE 235

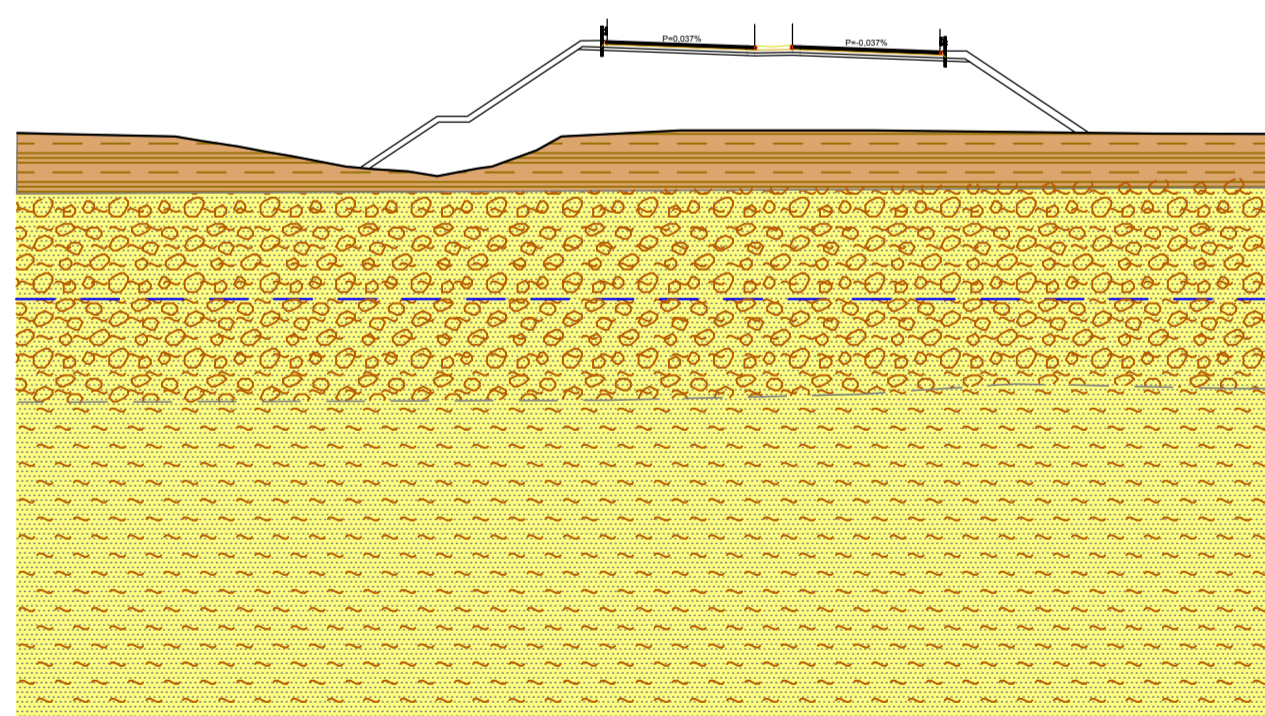


Table with 10 columns: QUOTE TERRENO, DIST. PARZ. TERRENO, QUOTE PROGETTO, DIST. PARZ. PROGETTO, QUOTE PROGETTO INF., DIST. PARZ. PROG. INF. It contains numerical data for elevation and distance.

SEZIONE 278

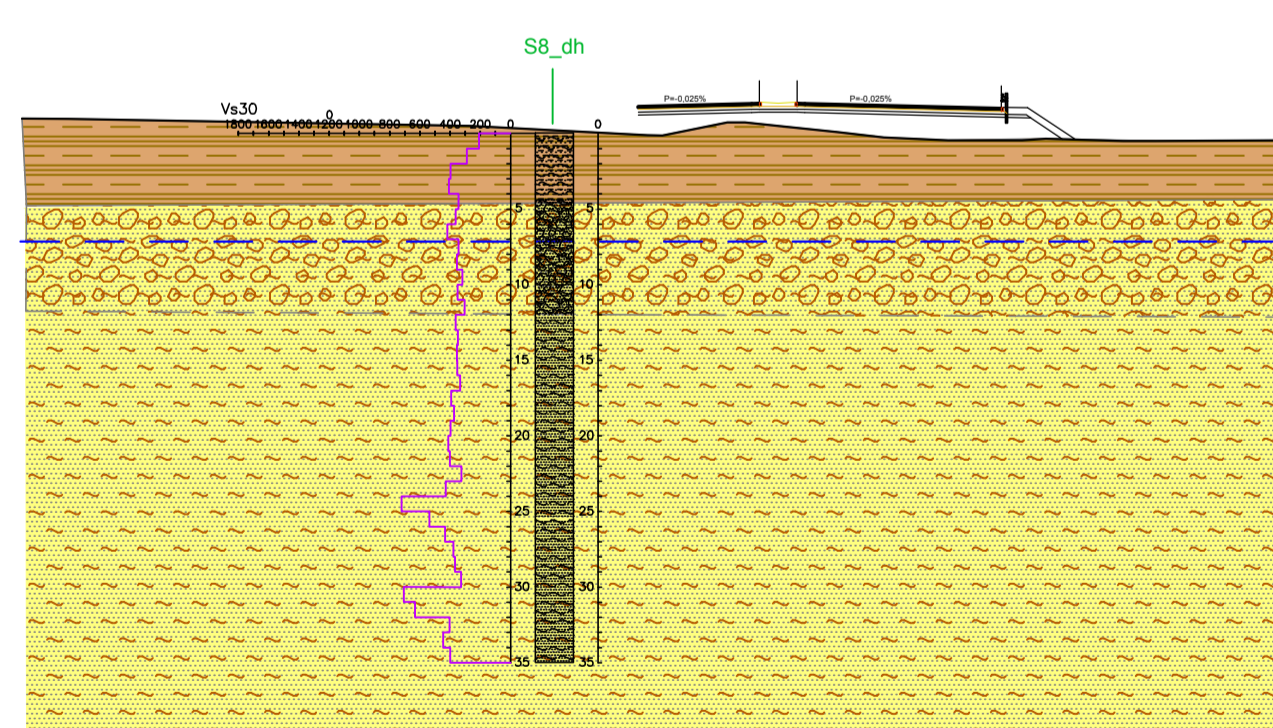


Table with 10 columns: QUOTE TERRENO, DIST. PARZ. TERRENO, QUOTE PROGETTO, DIST. PARZ. PROGETTO, QUOTE PROGETTO INF., DIST. PARZ. PROG. INF. It contains numerical data for elevation and distance.

LEGENDA

Legend defining symbols and colors for geological units, anthropogenic elements, and hydrogeological features. Includes categories like 'GRUPPI GRANULOMETRICI PRINCIPALI', 'LITOFACIES DOMINANTI\*', 'ELEMENTI ANTROPICI', 'ELEMENTI IDROGEOLOGICI', and 'INDAGINI PREGRESSE'.



Direzione Progettazione e Realizzazione Lavori

Collegamento tra l'A4 (Torino-Milano) in località Santhià, Biella, Gattinara e l'A26 (Genova Voltri-Gravellona) in località Ghemme. Lotto 1

PROGETTO DEFINITIVO

COD.

PROGETTAZIONE: ANAS - DIREZIONE PROGETTAZIONE E REALIZZAZIONE LAVORI

PROGETTISTI: Ing. Vincenzo Marzi, Ordine Ing. di Bari n.3594; Ing. Achille Deviotfranceschi, Ordine Ing. di Roma n.19116

IL GEOLOGO: geol. Serena Mojetta, Ordine Geol. del Lazio n.928

RESPONSABILE DEL SIA: arch. Giovanni Magagnoli, Ordine Arch. di Roma n.16183

IL COORDINATORE PER LA SICUREZZA IN FASE DI PROGETTAZIONE: geom. Fabio Quondam

VISTO: IL RESPONSABILE DEL PROCEDIMENTO: Ing. Nicolò Canepa

PROTOCOLLO DATA

SEZIONI GEOLOGICHE TRASVERSALI

Tav. 1 di 3

Sezioni 22, 73, 154, 161, 235, 278

Table with columns: CODICE PROGETTO, NOME FILE, REVISIONE, SCALA; PROGETTO, LIV. PROG., N. PROG., CODICE ELAB., DATA, REDATTO, VERIFICATO, APPROVATO.