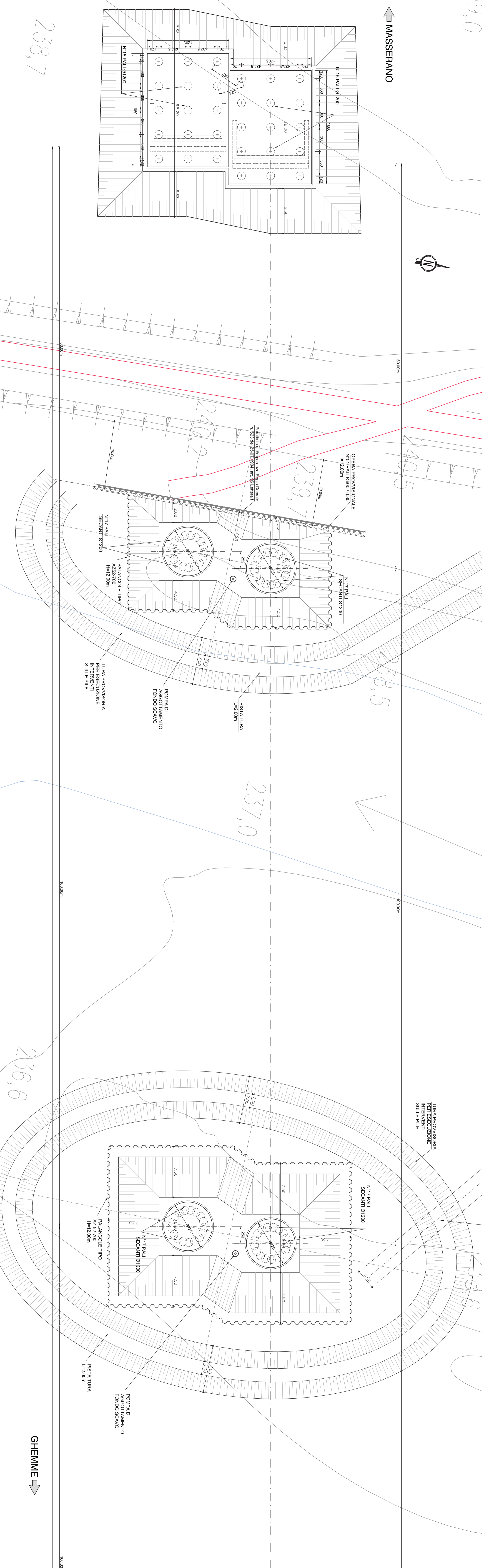
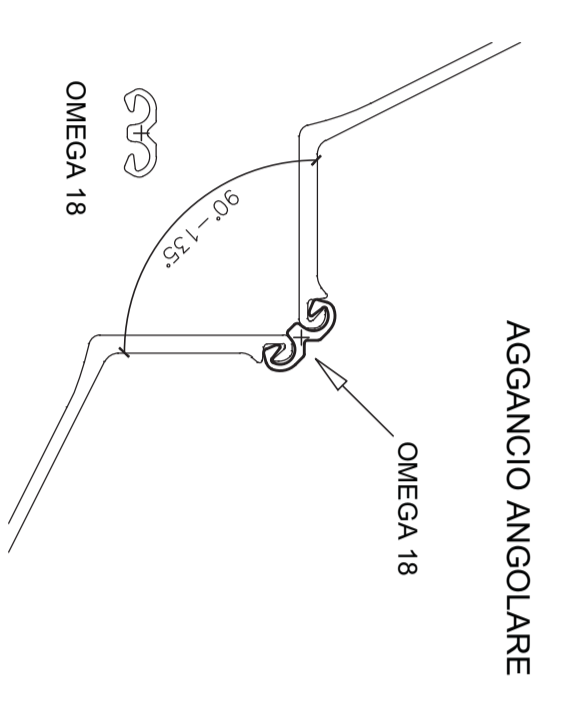
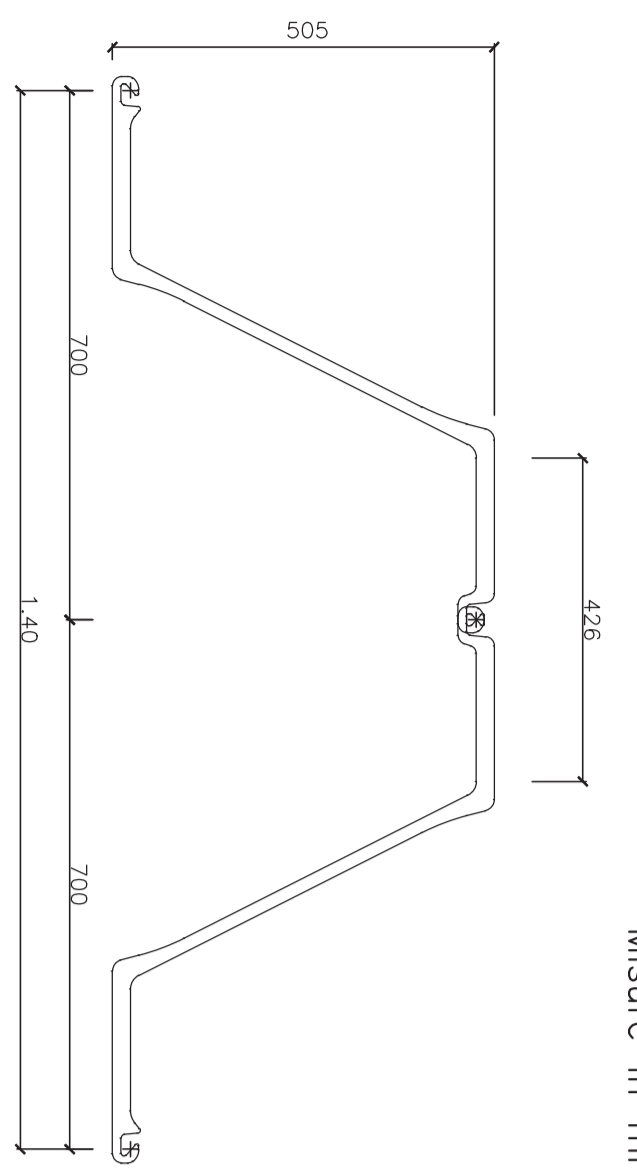


MASSEIANO

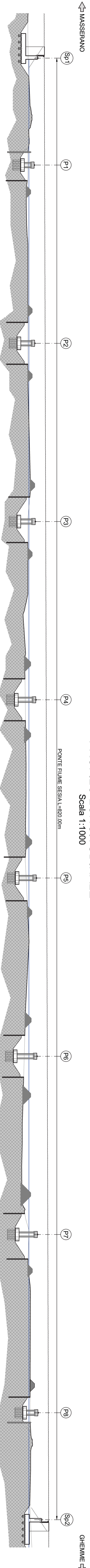


238,7

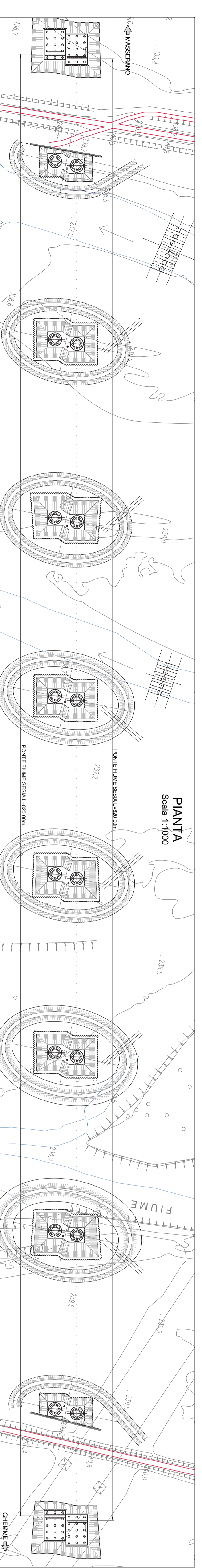
PARTICOLARI COSTRUTTIVI PALANCOLE TIPO AZ 52-700
Scala 1:110
Misure in mm



PROFILO LONGITUDINALE
Scala 1:1000



PIANTA
Scala 1:1000



PIANTA SCAVI
Scala 1:200
1 di 4

SF1	Scavo di Sottogoverno Area di Sottogoverno Volume 3724 mc
P1	Scavo di Sottogoverno Area di Sottogoverno Volume 1691 mc Palancole n° 90
P2	Scavo di Sottogoverno Area di Sottogoverno Volume 2848 mc Palancole n° 172

236,6

GHEMME



Collegamento tra l'A4 (Torino-Milano) in località Santhio, Biello, Gattinara e l'A26 (Genova Voltri-Grovello) in località Ghemme, Lotto 1

PROGETTO DEFINITIVO

PROGETTAZIONE: ANAS - DIREZIONE PROGETTAZIONE E REALIZZAZIONE LAVORI		COG.
PROGETTISTI: Gheemme S.p.A. - Via S. Maria 10, 10128 Gheemme (TO) Gheemme S.p.A. - Via S. Maria 10, 10128 Gheemme (TO)		
COORDINATORE: Gheemme S.p.A. - Via S. Maria 10, 10128 Gheemme (TO)		
RESPONSABILE DEL SA: Gheemme S.p.A. - Via S. Maria 10, 10128 Gheemme (TO)		
CONDIZIONE PER LA SICUREZZA IN FASE DI PROGETTAZIONE: Gheemme S.p.A. - Via S. Maria 10, 10128 Gheemme (TO)		
ARTI E RESPONSABILE DEL PROGETTO: Gheemme S.p.A. - Via S. Maria 10, 10128 Gheemme (TO)		
PRODOTTORE: ANAS		

VI - VIADOTTI PONTI FIUME SESIA - V106 PIANTA E PROFILO LONGITUDINALE DI SCAVO - Tav 1 di 4		REVISIONE	SCALA
C	NOVE FILE PROVA DI CARICO SOTTO CARICO	A	1:200
B	Emissione		
A	Descrizione		
REV.	DESCRIZIONE	DATA	REALIZATO
			VERIFICATO
			APPROVATO