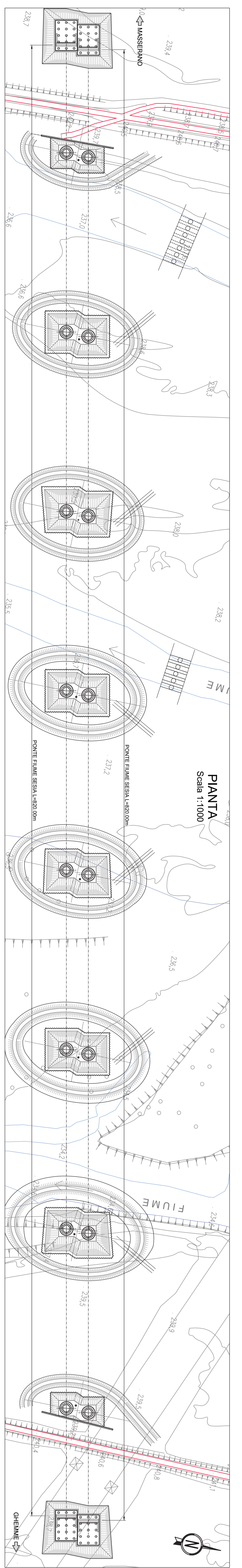
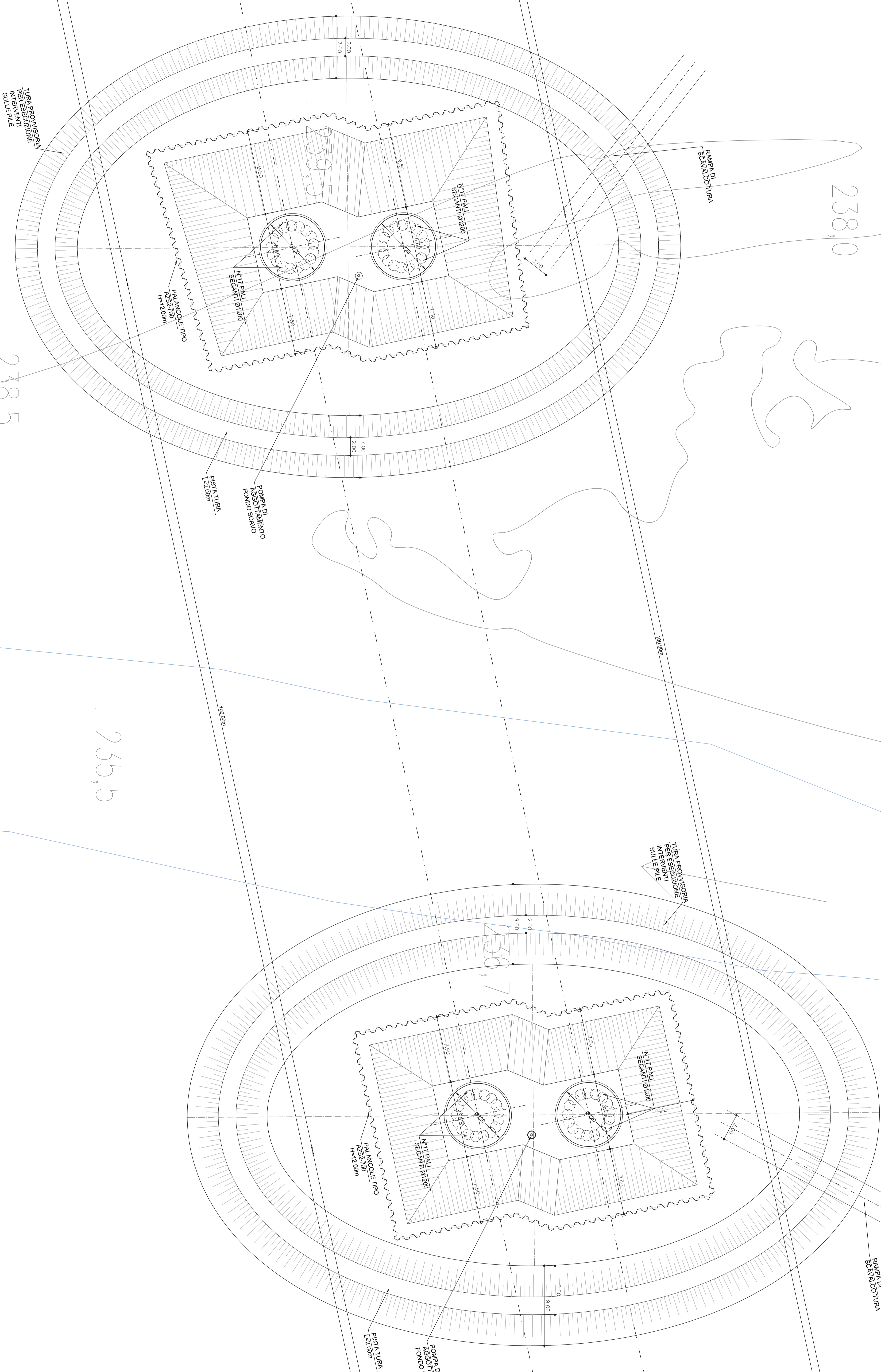
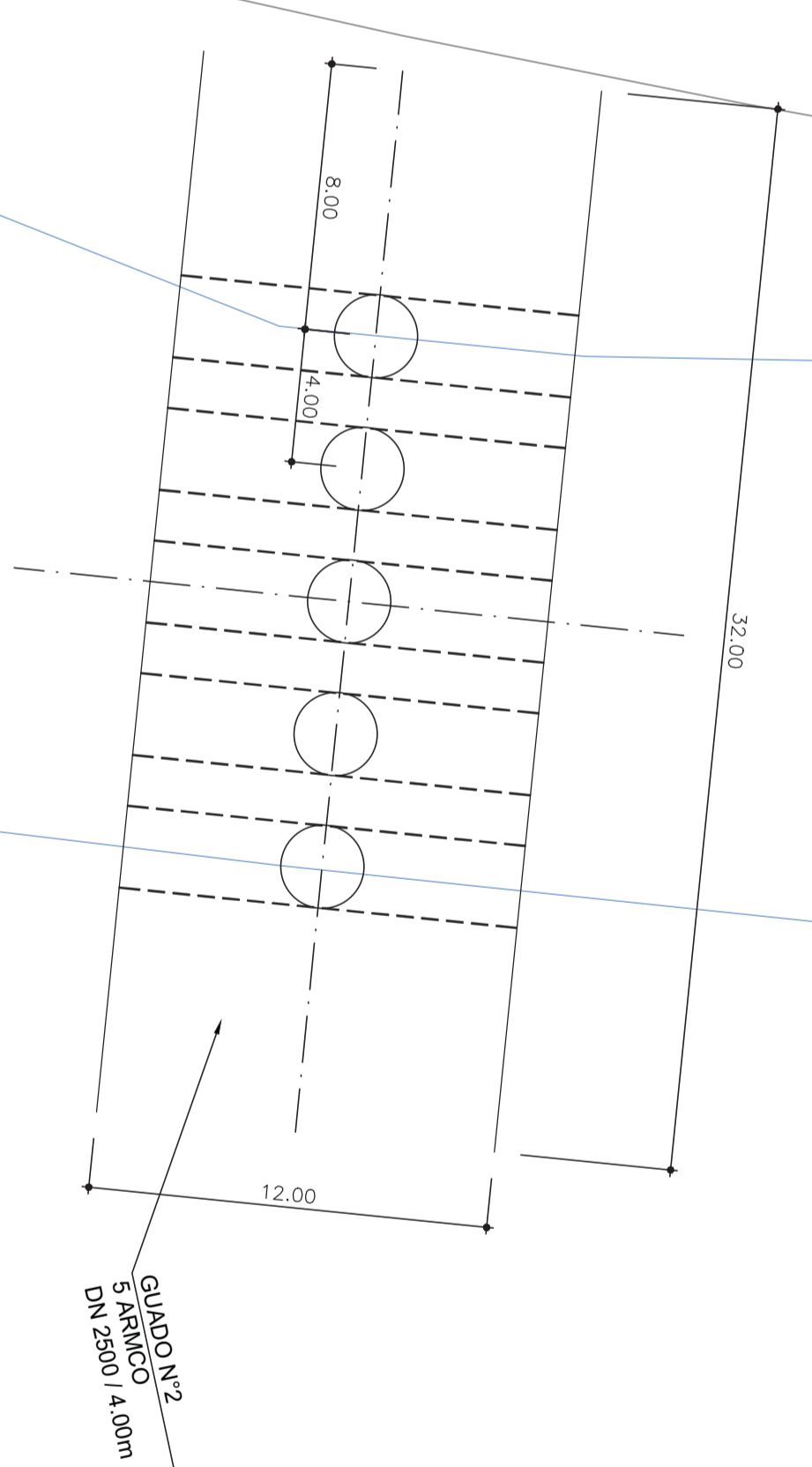


PLANIMETRIA
Scala 1:200
1 di 4



PIANTA
Scala 1:1000



Collegamento tra l'A4 (Torino-Milano) in località Santhià, Biella, Gattinara e l'A26 (Genova Voltri-Grovello) in località Ghemme, Lotto 1

PROGETTO DEFINITIVO

PROGETTAZIONE: ANAS - DIREZIONE PROGETTAZIONE E REALIZZAZIONE LAVORI

PROGETTO	PROGETTO	PROGETTO	PROGETTO
PROGETTO	PROGETTO	PROGETTO	PROGETTO
PROGETTO	PROGETTO	PROGETTO	PROGETTO
PROGETTO	PROGETTO	PROGETTO	PROGETTO

PROGETTO STRADALE
PONTE FIUME SESIA - VI06

PLANIMETRIA CON SISTEMAZIONE IDRAULICA - Tav. 2 di 4

REV.	DESCRIZIONE	DATA	REALIZZATO	VERIFICATO	APPROVATO
A	Emissione	18/07/2018	Ing. A. Mangini	Ing. E. Lampis	Ing. A. Minelli
B					
C					