

Collegamento tra l'A4 (Torino-Milano) in località Santhià, Biella, Gattinara e l'A26 (Genova Voltri-Gravellona) in località Ghemme. Lotto 1

PROGETTO DEFINITIVO

PROGETTAZIONE: ANAS - DIREZIONE PROGETTAZIONE E REALIZZAZIONE LAVORI

I PROGETTISTI:
 Ing. Vincenzo Marzi
 Ordine Ing. di Bari n.3594
 Ing. Achille Dentofranceschi
 Ordine Ing. di Roma n.13116

IL GEOLOGO:
 geol. Serena Majetta
 Ordine Geol. del Lazio n.928

RESPONSABILE DEL SIA
 arch. Giovanni Magarò
 Ordine Arch. di Roma n.16183

IL COORDINATORE PER LA SICUREZZA IN FASE DI PROGETTAZIONE
 geom. Fabio Quondam



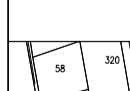
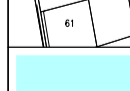



VISTO: IL RESPONSABILE DEL PROCEDIMENTO :
 Ing. Nicolò Carneva

PROTOCOLLO DATA

ESPROPRI
PLANIMETRIA CATASTALE
COMUNE DI GHEMME
TAVOLA N. 2 DI 2

CODICE PROGETTO		NOME FILE		REVISIONE	SCALA:
PROGETTO	LIV. PROC. N. PROC.	CODICE ELAB.		A	1:2000
DP1007	D1701	T00ES00ESP/PC17			
C					
B					
A	emissione			18/5/2018	
REV.	DESCRIZIONE	DATA	REDATTO	VERIFICATO	APPROVATO

LEGENDA

	SUPERFICI IN ESPROPRIO PER VIABILITÀ PRINCIPALE
	SUPERFICI DA CONVENZIONARE O ASSERVIRE PER VIABILITÀ SECONDARIA
	SUPERFICI DA ASSERVIRE PER MITIGAZIONI AMBIENTALI
	SUPERFICI IN OCCUPAZIONE TEMPOR. NON PREORDINATA ALL'ESPROPRIO
	CONFINI COMUNALI
	LIMITE DEI FOGLI DI MAPPA
	LIMITE PARTICELLE CATASTALI
	ACQUE
	STRADE ESISTENTI
	FABBRICATI ESISTENTI
	LIMITE FASCIA DI RISPETTO
	NUMERI DI PRATICA

