

Collegamento tra l'A4 (Torino-Milano) in località Santhià, Biella, Gattinara e l'A26 (Genova Voltri-Gravellona) in località Ghemme. Lotto 1






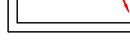
PROGETTO DEFINITIVO COD.

PROGETTAZIONE: ANAS - DIREZIONE PROGETTAZIONE E REALIZZAZIONE LAVORI
 I PROGETTISTI:
 Ing. Vincenzo Marzi
 Ordine Ing. di Bari n.3594
 Ing. Achille Dentofranceschi
 Ordine Ing. di Roma n.19116
 IL GEOLOGO:
 geol. Serena Majetta
 Ordine Geol. del Lazio n.928
 RESPONSABILE DEL SIA
 arch. Giovanni Magarò
 Ordine Arch. di Roma n.16183
 IL COORDINATORE PER LA SICUREZZA IN FASE DI PROGETTAZIONE
 geom. Fabio Quondam
 VISTO: IL RESPONSABILE DEL PROCEDIMENTO :
 Ing. Nicolò Carneva

ESPROPRI
 PLANIMETRIA CATASTALE
 COMUNE DI ROMAGNANO SESIA
 TAVOLA N. 1 DI 1

CODICE PROGETTO		NOME FILE		REVISIONE	SCALA:
PROGETTO	LIV. PROC. N. PROC.	CODICE ELAB.		A	1:2000
DPT007	D 1701	TO0ES00ESP/PC18			
C					
B					
A	emissione			18/5/2018	
REV.	DESCRIZIONE	DATA	REDATTO	VERIFICATO	APPROVATO

LEGENDA

	SUPERFICI IN ESPROPRIO PER VIABILITÀ PRINCIPALE
	SUPERFICI DA CONVENZIONARE O ASSERVIRE PER VIABILITÀ SECONDARIA
	SUPERFICI DA ASSERVIRE PER MITIGAZIONI AMBIENTALI
	SUPERFICI IN OCCUPAZIONE TEMPOR. NON PREORDINATA ALL'ESPROPRIO
	CONFINI COMUNALI
	LIMITE DEI FOGLI DI MAPPA
	LIMITE PARTICELLE CATASTALI
	ACQUE
	STRADE ESISTENTI
	FABBRICATI ESISTENTI
	LIMITE FASCIA DI RISPETTO
	NUMERI DI PRATICA

