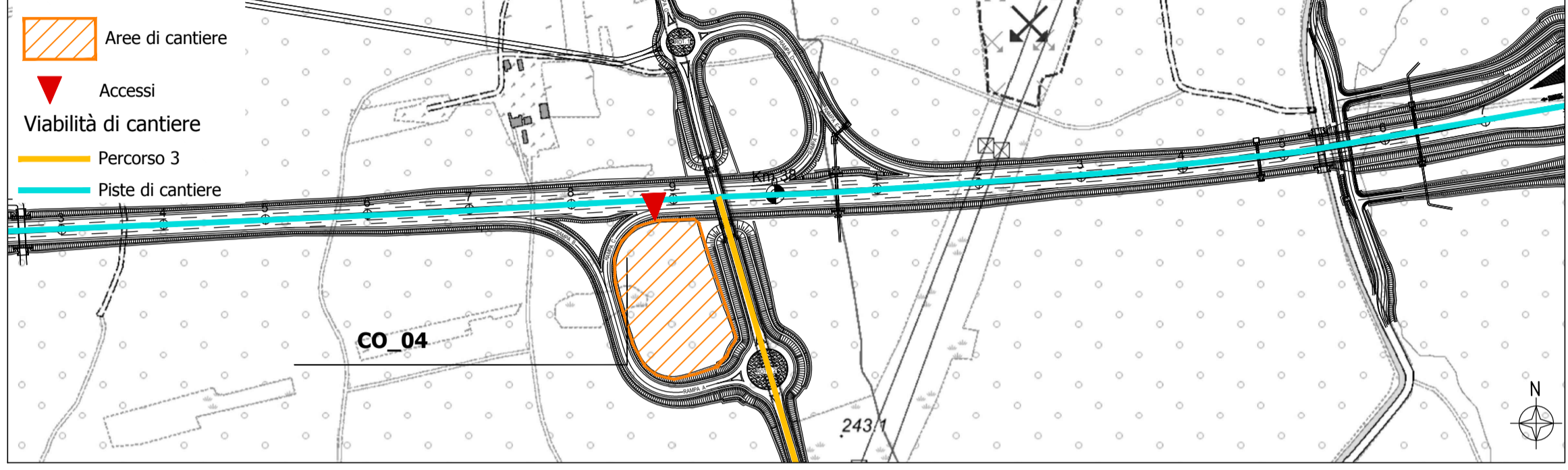


INQUADRAMENTO GENERALE



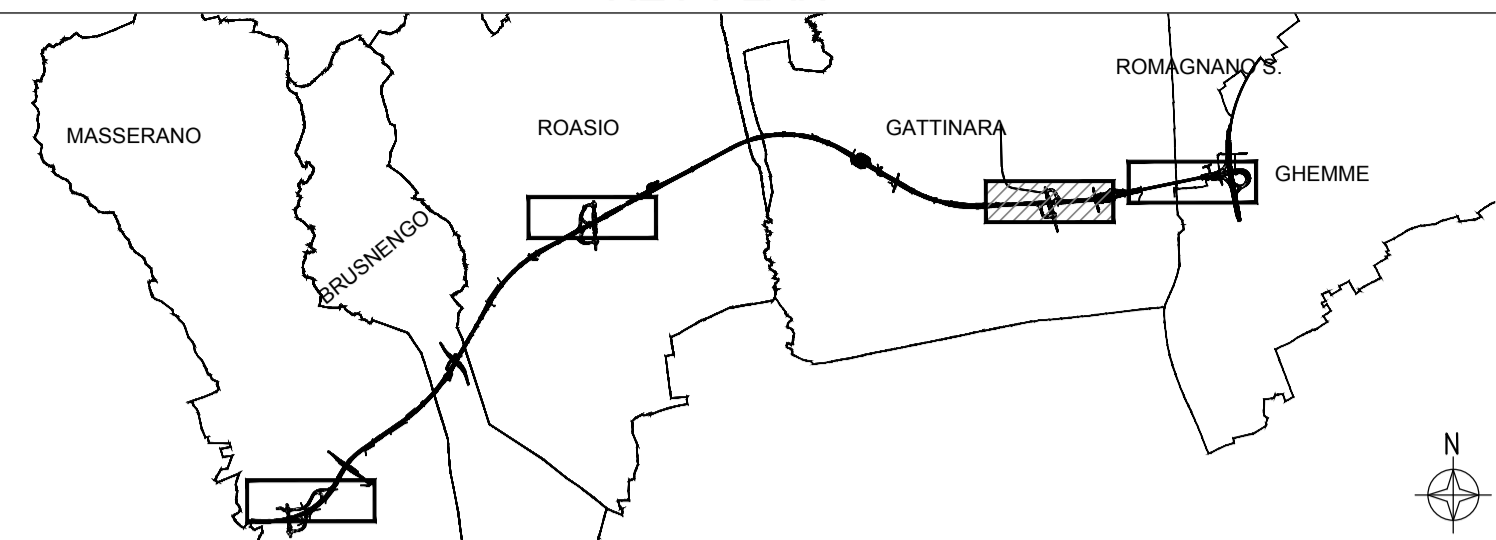
Legenda



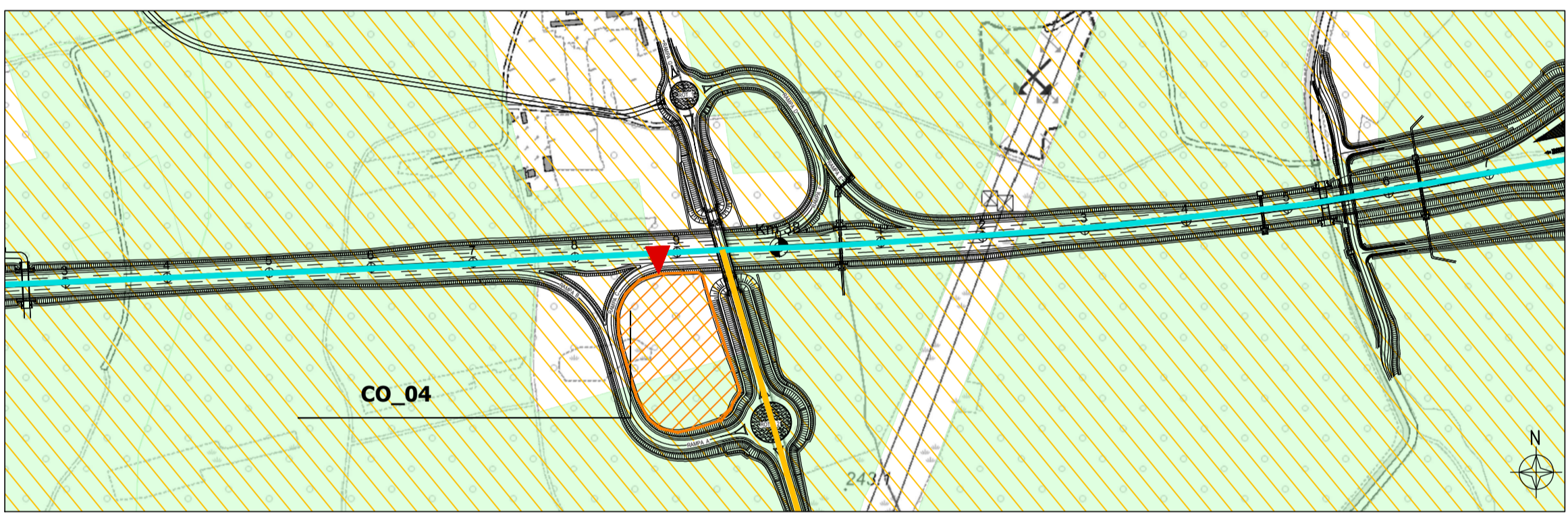
SCHEDA SINTETICA

CO_04 Cantiere operativo - Svincolo di Gattinara	
Provincia	Vercelli
Comune	Gattinara
Localizzazione	Innesto con la S.S. 594
Superficie	13.000 mq
Destinazione PRG	Piano Regolatore Generale del Comune di Gattinara Classe II Porzioni di territorio nelle quali le condizioni di moderata pericolosità geomorfologica possono essere agevolmente superate attraverso l'adozione ed il rispetto di modesti accorgimenti tecnici. Aree edificate e non edificate. Pericolosità geomorfologica moderata. Agli atti progettuali dovrà essere allegata una relazione geologica - tecnica relativa al singolo lotto e ad un intorno significativo. Pedemontana. Aree interessate dallo studio di fattibilità.
Presenza di vincoli	Aree tutelate per legge, esclusa let. f (Art. 142 del D.lgs. 42/2004 e s.m.i.): g) i territori coperti da foreste e da boschi, ancorché percorsi o danneggiati dal fuoco, e quelli sottoposti a vincolo di rimboscimento, come definiti dall'articolo 2, commi 2 e 6, del decreto legislativo 18 maggio 2001, n. 227
Uso del suolo	Boschi di latifoglie
Idrogeologia	Depositi fluviali medi
Morfologia	Pianeggiante
Tipologia di ripristino previsto	Ripristino del sito nelle condizioni originarie

KEY PLAN



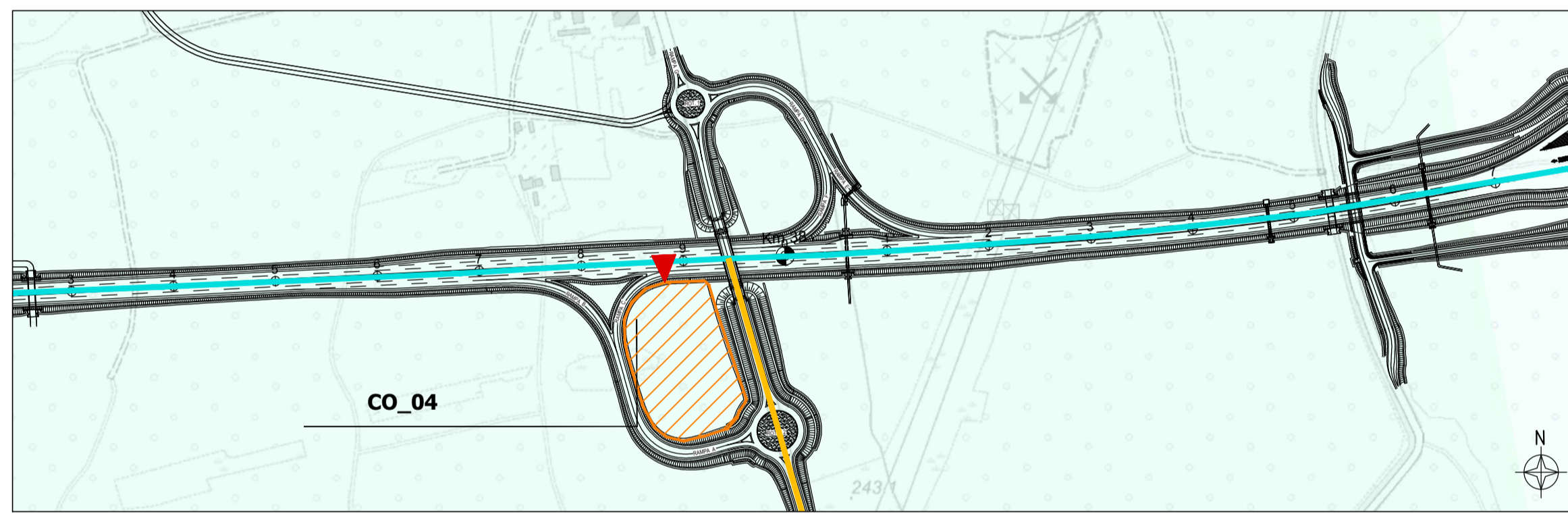
ANALISI VINCOLI



Legenda

Immobili ed aree di notevole interesse pubblico (Art. 136 del D.lgs. 42/2004 e s.m.i.)
 Beni areali
Aree tutelate per legge, esclusa let. f (Art. 142 del D.lgs. 42/2004 e s.m.i.)
 g) i territori coperti da foreste e da boschi, ancorché percorsi o danneggiati dal fuoco, e quelli sottoposti a vincolo di rimboscimento, come definiti dall'articolo 2, commi 2 e 6, del decreto legislativo 18 maggio 2001, n. 227

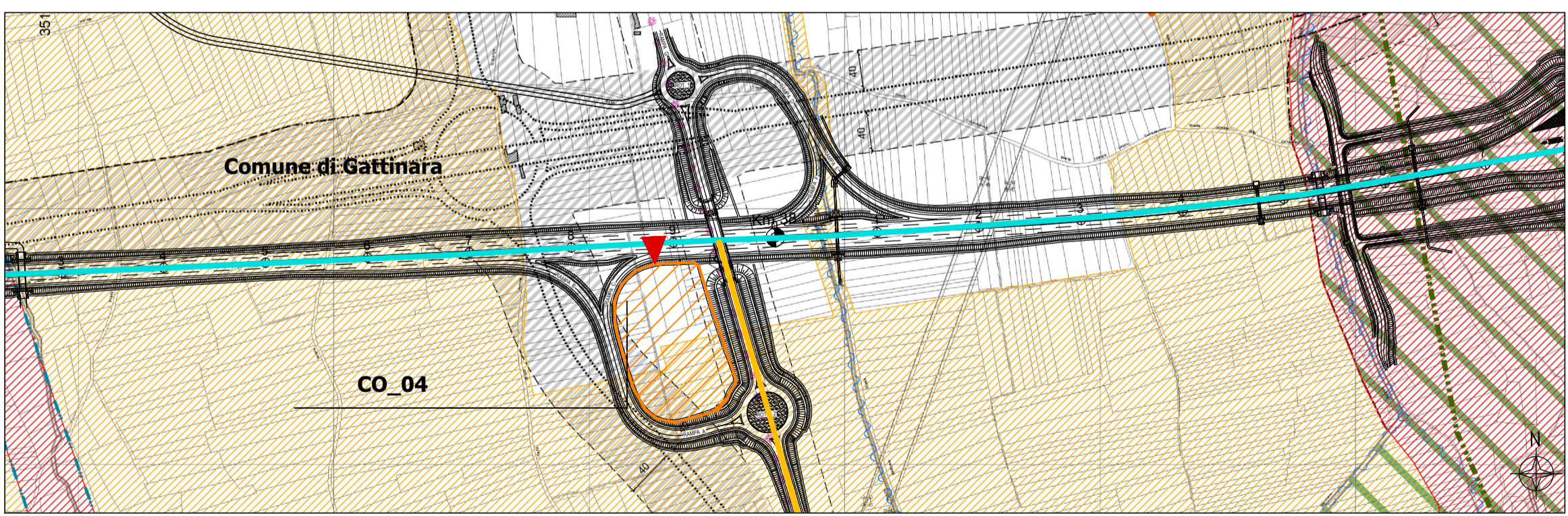
INQUADRAMENTO IDROGEOLOGICO



Legenda

Depositi fluviali recenti o attuali
 Depositi fluviali medi

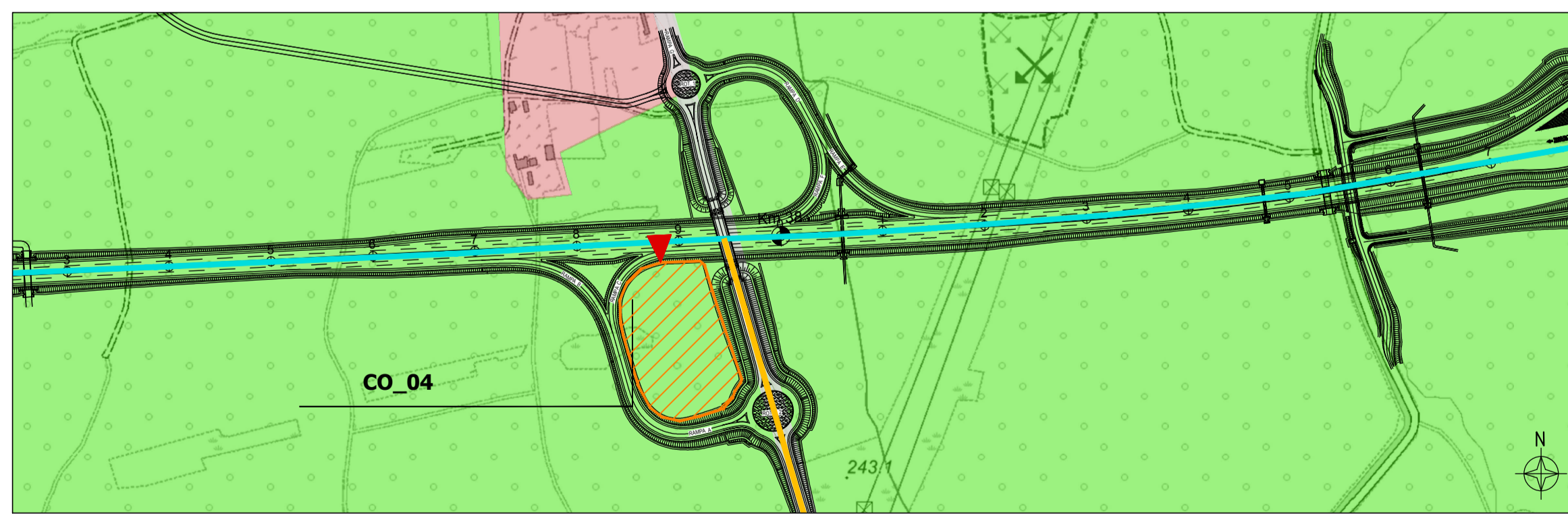
INQUADRAMENTO URBANISTICO - PIANIFICAZIONE COMUNALE



Legenda

Piano Regolatore Generale del Comune di Gattinara
VINCOLI GEOMORFOLOGICI (art.47)
 Classe II: Porzioni di territorio nelle quali le condizioni di moderata pericolosità geomorfologica possono essere agevolmente superate attraverso l'adozione ed il rispetto di modesti accorgimenti tecnici. Aree edificate e non edificate. Pericolosità geomorfologica moderata. Agli atti progettuali dovrà essere allegata una relazione geologica - tecnica relativa al singolo lotto e ad un intorno significativo.
 Classe IIIa: Porzioni di territorio non edificate che presentano caratteri geomorfologici o idrogeologici che le rendono idonee a nuovi insediamenti. Aree non edificate. Pericolosità geomorfologica da media a molto elevata.
ATTIVITA' AGRICOLE (art.43)
 Etia: Sollecitazione agricola di salvaguardia ambientale
SIMBOLOGIE
 Pedemontana: Aree interessate dallo studio di fattibilità.
 Sistema dei canali irrigui (storici)

USO DEL SUOLO



Legenda

Zone residenziali a tessuto discontinuo e rado
 Boschi di latifoglie



Collegamento tra l'A4 (Torino-Milano) in località Santhià, Biella, Gattinara e l'A26 (Genova Voltri-Gravellona) in località Ghemme. Lotto 1

PROGETTO DEFINITIVO

PROGETTAZIONE: ANAS - DIREZIONE PROGETTAZIONE E REALIZZAZIONE LAVORI

PROGETTISTI: ing. Vincenzo Marzi Ordine Ing. di Bari n.3594 ing. Achille Devitafranceschi Ordine Ing. di Roma n.19116	IL GEOLOGO: geol. Serena Majetta Ordine Geol. del Lazio n.928
RESPONSABILE DEL SIA arch. Giovanni Magarò Ordine Arch. di Roma n.16183	
IL COORDINATORE PER LA SICUREZZA IN FASE DI PROGETTAZIONE geom. Fabio Quondam	
VISTO: IL RESPONSABILE DEL PROCEDIMENTO : ing. Nicolò Canepa	
PROTOCOLLO	DATA

Cantierizzazione dell'Opera
 Schede di cantiere Tav 3/4

CODICE PROGETTO	NOME FILE	REVISIONE	SCALA:
PROGETTO LIV. PROG. N. PROG.	T00CA00CANSC03A.dwg	A	1:5.000
DPT007 D 1701	CODICE ELAB. T00CA00CANSC03		
C			
B			
A	emissione	18/5/2018	
REV.	DESCRIZIONE	DATA	REDATTO VERIFICATO APPROVATO