

Collegamento tra l'A4 (Torino–Milano) in località Santhià, Biella, Gattinara e l'A26 (Genova Voltri–Gravellona) in località Ghemme. Lotto 1

PROGETTO DEFINITIVO

COD.

PROGETTAZIONE: ANAS - DIREZIONE PROGETTAZIONE E REALIZZAZIONE LAVORI

I PROGETTISTI:

ing. Vincenzo Marzi
Ordine Ing. di Bari n.3594
ing. Achille Devitofranceschi
Ordine Ing. di Roma n.19116

IL GEOLOGO:

geol. Serena Majetta
Ordine Geol. del Lazio n.928

RESPONSABILE DEL SIA

arch. Giovanni Magarò
Ordine Arch. di Roma n.16183

IL COORDINATORE PER LA SICUREZZA IN FASE DI PROGETTAZIONE

geom. Fabio Quondam

VISTO: IL RESPONSABILE DEL PROCEDIMENTO :

ing. Nicolò Canepa

PROTOCOLLO

DATA

Aggiornamento documentazione ambientale ai fini della conferma dei pareri di cui alla nota del MIT prot. 3038 del 16/03/2016

Schede censimento ricettori acustici

CODICE PROGETTO

PROGETTO LIV. PROG. N. PROG.

DPT007 D 1701

NOME FILE

T00IA35AMB SC01.docx

CODICE ELAB. T00IA35AMB SC01

REVISIONE

SCALA:

A

-

C

B

A

emissione

Luglio 2018

REV.

DESCRIZIONE

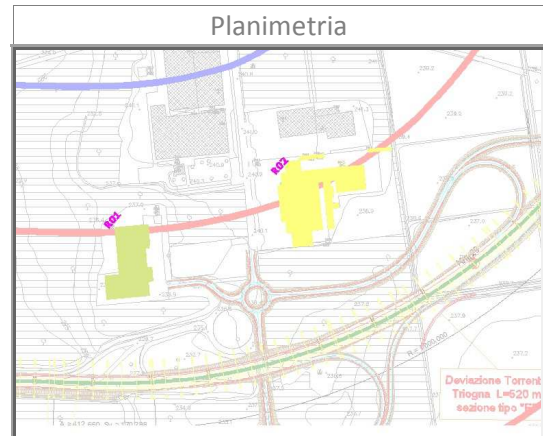
DATA

REDATTO

VERIFICATO

APPROVATO

Cod Ric	R01	Comune	Masserano (BI)	Via/Loc	SP 315
---------	-----	--------	----------------	---------	--------



Infrastruttura		Progressiva	25+375	Distanza	135
Orientamento	Frontale <input checked="" type="checkbox"/>	Obliquo	<input type="checkbox"/>		

DESCRIZIONE RICETTORE

Destinazione d'uso	Residenziale <input type="checkbox"/>	Sensibile <input type="checkbox"/>	Produttivo <input checked="" type="checkbox"/>
	Direzionale <input type="checkbox"/>	Terziario <input checked="" type="checkbox"/>	Misto <input checked="" type="checkbox"/>
N° piani	2	H Tot	6
			Piano sotterraneo <input type="checkbox"/>
Tipologia strutturale	CA <input checked="" type="checkbox"/>	Metallo <input checked="" type="checkbox"/>	Legno <input type="checkbox"/>
Stato di conservazione	Buono <input checked="" type="checkbox"/>	Discreto <input type="checkbox"/>	Scarso <input type="checkbox"/>

INFISSI

N° Infissi esposti	3	Tipologia infissi	Alluminio <input checked="" type="checkbox"/>	Legno <input type="checkbox"/>	PVC <input type="checkbox"/>
Stato di conservazione infissi	Buono				

DESCRIZIONE DELL'AREA

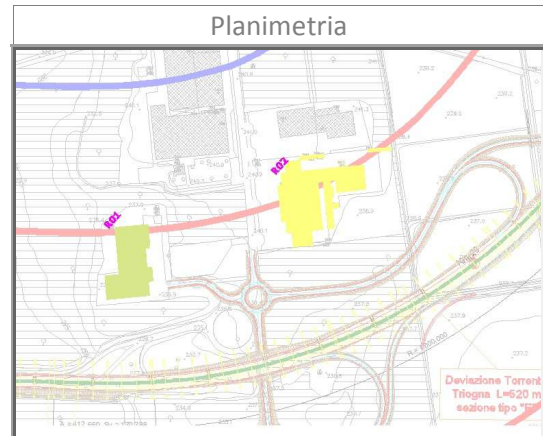
Destinazione d'uso dell'area	Area residenziale <input type="checkbox"/>	Area agricola <input type="checkbox"/>
Presenza di vegetazione	<input checked="" type="checkbox"/>	
Presenza di schermature	<input type="checkbox"/>	

DESCRIZIONE DI ALTRE SORGENTI DI RUMORE

Infrastrutture stradali	<input checked="" type="checkbox"/>	Infrastrutture ferrovie	<input type="checkbox"/>	Aeroporto	<input type="checkbox"/>
Insedimenti industriali	<input checked="" type="checkbox"/>				

Note

Cod Ric	R02	Comune	Masserano (BI)	Via/Loc	SP 315
---------	-----	--------	----------------	---------	--------



Infrastruttura		Progressiva	25+775	Distanza	125
Orientamento	Frontale <input type="checkbox"/>	Obliquo	<input checked="" type="checkbox"/>		

DESCRIZIONE RICETTORE

Destinazione d'uso	Residenziale <input type="checkbox"/>	Sensibile <input type="checkbox"/>	Produttivo <input checked="" type="checkbox"/>
	Direzionale <input type="checkbox"/>	Terziario <input checked="" type="checkbox"/>	Misto <input checked="" type="checkbox"/>
N° piani	1	H Tot	6
Tipologia strutturale	CA <input checked="" type="checkbox"/>	Metallo <input checked="" type="checkbox"/>	Legno <input type="checkbox"/>
Stato di conservazione	Buono <input checked="" type="checkbox"/>	Discreto <input type="checkbox"/>	Scarso <input type="checkbox"/>
			Piano sotterraneo <input type="checkbox"/>

INFISSI

N° Infissi esposti	10	Tipologia infissi	Alluminio <input checked="" type="checkbox"/>	Legno <input type="checkbox"/>	PVC <input type="checkbox"/>
Stato di conservazione infissi	Buono				

DESCRIZIONE DELL'AREA

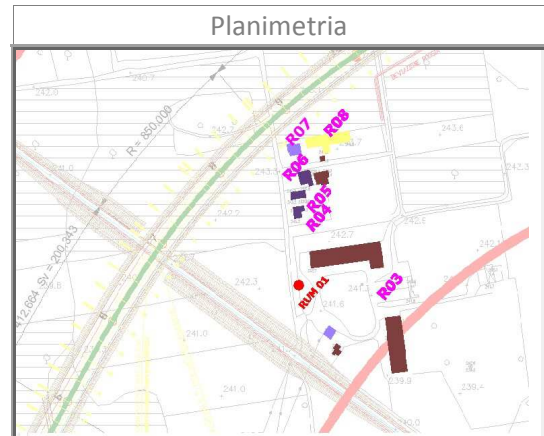
Destinazione d'uso dell'area	Area residenziale <input type="checkbox"/>	Area agricola <input type="checkbox"/>
Presenza di vegetazione	<input checked="" type="checkbox"/>	Presenza di schermature <input type="checkbox"/>

DESCRIZIONE DI ALTRE SORGENTI DI RUMORE

Infrastrutture stradali	<input checked="" type="checkbox"/>	Infrastrutture ferrovie	<input type="checkbox"/>	Aeroporto	<input type="checkbox"/>
Insedimenti industriali	<input checked="" type="checkbox"/>				

Note

Cod Ric	R03	Comune	Masserano (BI)	Via/Loc	SP 317
---------	-----	--------	----------------	---------	--------



Infrastruttura		Progressiva	26+800	Distanza	115
Orientamento	Frontale <input type="checkbox"/>	Obliquo	<input checked="" type="checkbox"/>		

DESCRIZIONE RICETTORE

Destinazione d'uso	Residenziale <input checked="" type="checkbox"/>	Sensibile	<input type="checkbox"/>	Produttivo	<input checked="" type="checkbox"/>
	Direzionale	<input type="checkbox"/>	Terziario	<input type="checkbox"/>	Misto <input checked="" type="checkbox"/>
N° piani	3	H Tot	9	Piano sotterraneo	<input type="checkbox"/>
Tipologia strutturale	CA <input type="checkbox"/>	Metallo	<input type="checkbox"/>	Legno	<input type="checkbox"/>
Stato di conservazione	Buono <input type="checkbox"/>	Discreto	<input type="checkbox"/>	Scarso	<input type="checkbox"/>

INFISSI

N° Infissi esposti	6	Tipologia infissi	Alluminio <input type="checkbox"/>	Legno	<input checked="" type="checkbox"/>	PVC	<input type="checkbox"/>
Stato di conservazione infissi	Buono						

DESCRIZIONE DELL'AREA

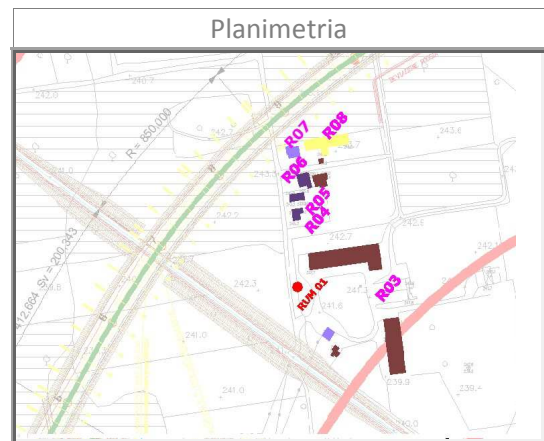
Destinazione d'uso dell'area	Area residenziale	<input type="checkbox"/>	Area agricola	<input checked="" type="checkbox"/>
Presenza di vegetazione	<input type="checkbox"/>	Presenza di schermature	<input type="checkbox"/>	

DESCRIZIONE DI ALTRE SORGENTI DI RUMORE

Infrastrutture stradali	<input checked="" type="checkbox"/>	Infrastrutture ferrovie	<input type="checkbox"/>	Aeroporto	<input type="checkbox"/>
Insedimenti industriali	<input type="checkbox"/>				

Note

Cod Ric	R04	Comune	Masserano (BI)	Via/Loc	SP 317
---------	-----	--------	----------------	---------	--------



Infrastruttura		Progressiva	26+825	Distanza	70
Orientamento	Frontale <input type="checkbox"/>	Obliquo	<input checked="" type="checkbox"/>		

DESCRIZIONE RICETTORE

Destinazione d'uso	Residenziale <input checked="" type="checkbox"/>	Sensibile	<input type="checkbox"/>	Produttivo	<input type="checkbox"/>
	Direzionale <input type="checkbox"/>	Terziario	<input type="checkbox"/>	Misto	<input type="checkbox"/>
N° piani	2	H Tot	6	Piano sotterraneo	<input type="checkbox"/>
Tipologia strutturale	CA <input checked="" type="checkbox"/>	Metallo	<input type="checkbox"/>	Legno	<input type="checkbox"/>
Stato di conservazione	Buono <input checked="" type="checkbox"/>	Discreto	<input type="checkbox"/>	Scarso	<input type="checkbox"/>

INFISSI

N° Infissi esposti	9	Tipologia infissi	Alluminio <input type="checkbox"/>	Legno	<input checked="" type="checkbox"/>	PVC	<input type="checkbox"/>
Stato di conservazione infissi	Buono						

DESCRIZIONE DELL'AREA

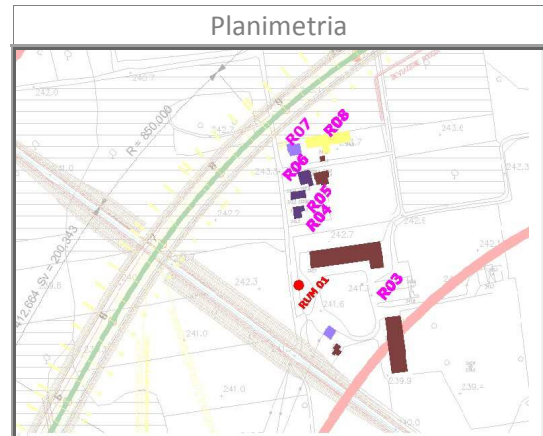
Destinazione d'uso dell'area	Area residenziale <input checked="" type="checkbox"/>	Area agricola	<input checked="" type="checkbox"/>
Presenza di vegetazione	<input checked="" type="checkbox"/>	Presenza di schermature	<input type="checkbox"/>

DESCRIZIONE DI ALTRE SORGENTI DI RUMORE

Infrastrutture stradali	<input checked="" type="checkbox"/>	Infrastrutture ferrovie	<input type="checkbox"/>	Aeroporto	<input type="checkbox"/>
Insedimenti industriali	<input type="checkbox"/>				

Note

Cod Ric	R05	Comune	Masserano (BI)	Via/Loc	SP 317
---------	-----	--------	----------------	---------	--------



Infrastruttura		Progressiva	26+834	Distanza	55
Orientamento	Frontale <input type="checkbox"/>	Obliquo	<input checked="" type="checkbox"/>		

DESCRIZIONE RICETTORE

Destinazione d'uso	Residenziale <input checked="" type="checkbox"/>	Sensibile	<input type="checkbox"/>	Produttivo	<input type="checkbox"/>
	Direzionale <input type="checkbox"/>	Terziario	<input type="checkbox"/>	Misto	<input type="checkbox"/>
N° piani	2	H Tot	6	Piano sotterraneo	<input type="checkbox"/>
Tipologia strutturale	CA <input checked="" type="checkbox"/>	Metallo	<input type="checkbox"/>	Legno	<input type="checkbox"/>
Stato di conservazione	Buono <input checked="" type="checkbox"/>	Discreto	<input type="checkbox"/>	Scarso	<input type="checkbox"/>

INFISSI

N° Infissi esposti	5	Tipologia infissi	Alluminio <input type="checkbox"/>	Legno	<input checked="" type="checkbox"/>	PVC	<input type="checkbox"/>
Stato di conservazione infissi	Buono						

DESCRIZIONE DELL'AREA

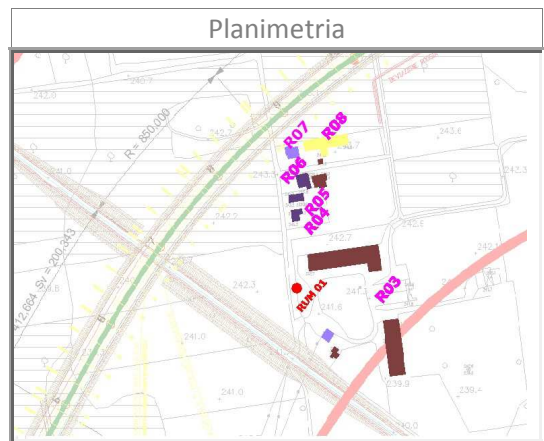
Destinazione d'uso dell'area	Area residenziale <input checked="" type="checkbox"/>	Area agricola	<input checked="" type="checkbox"/>
Presenza di vegetazione	<input checked="" type="checkbox"/>	Presenza di schermature	<input type="checkbox"/>

DESCRIZIONE DI ALTRE SORGENTI DI RUMORE

Infrastrutture stradali	<input checked="" type="checkbox"/>	Infrastrutture ferrovie	<input type="checkbox"/>	Aeroporto	<input type="checkbox"/>
Insedimenti industriali	<input type="checkbox"/>				

Note

Cod Ric	R06	Comune	Masserano (BI)	Via/Loc	SP 317
---------	-----	--------	----------------	---------	--------



Infrastruttura		Progressiva	26+850	Distanza	45
Orientamento	Frontale <input type="checkbox"/>	Obliquo	<input checked="" type="checkbox"/>		

DESCRIZIONE RICETTORE

Destinazione d'uso	Residenziale <input checked="" type="checkbox"/>	Sensibile	<input type="checkbox"/>	Produttivo	<input type="checkbox"/>
	Direzionale <input type="checkbox"/>	Terziario	<input type="checkbox"/>	Misto	<input type="checkbox"/>
N° piani	2	H Tot	6	Piano sotterraneo	<input type="checkbox"/>
Tipologia strutturale	CA <input checked="" type="checkbox"/>	Metallo	<input type="checkbox"/>	Legno	<input type="checkbox"/>
Stato di conservazione	Buono <input checked="" type="checkbox"/>	Discreto	<input type="checkbox"/>	Scarso	<input type="checkbox"/>

INFISSI

N° Infissi esposti	8/10	Tipologia infissi	Alluminio <input type="checkbox"/>	Legno	<input checked="" type="checkbox"/>	PVC	<input type="checkbox"/>
Stato di conservazione infissi	Buono						

DESCRIZIONE DELL'AREA

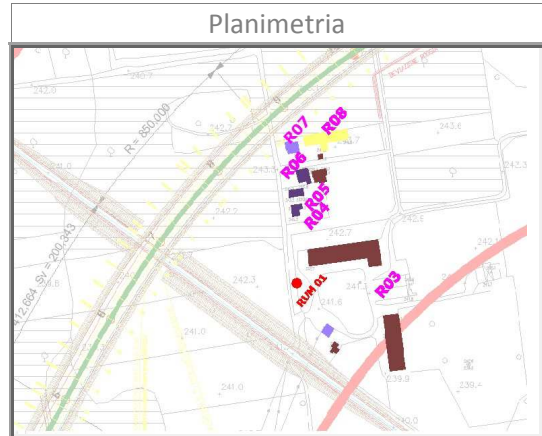
Destinazione d'uso dell'area	Area residenziale <input checked="" type="checkbox"/>	Area agricola	<input checked="" type="checkbox"/>
Presenza di vegetazione	<input checked="" type="checkbox"/>	Presenza di schermature	<input type="checkbox"/>

DESCRIZIONE DI ALTRE SORGENTI DI RUMORE

Infrastrutture stradali	<input checked="" type="checkbox"/>	Infrastrutture ferrovie	<input type="checkbox"/>	Aeroporto	<input type="checkbox"/>
Insedimenti industriali	<input type="checkbox"/>				

Note

Cod Ric	R07	Comune	Masserano (BI)	Via/Loc	SP 317
---------	-----	--------	----------------	---------	--------



Infrastruttura		Progressiva	26+875	Distanza	15
Orientamento	Frontale <input type="checkbox"/>	Obliquo	<input checked="" type="checkbox"/>		

DESCRIZIONE RICETTORE

Destinazione d'uso	Residenziale <input checked="" type="checkbox"/>	Sensibile	<input type="checkbox"/>	Produttivo	<input type="checkbox"/>
	Direzionale	<input type="checkbox"/>	Terziario	<input type="checkbox"/>	Misto
N° piani	3	H Tot	9	Piano sotterraneo	<input type="checkbox"/>
Tipologia strutturale	CA <input checked="" type="checkbox"/>	Metallo	<input type="checkbox"/>	Legno	<input type="checkbox"/>
Stato di conservazione	Buono <input checked="" type="checkbox"/>	Discreto	<input type="checkbox"/>	Scarso	<input type="checkbox"/>

INFISSI

N° Infissi esposti	8/10	Tipologia infissi	Alluminio <input type="checkbox"/>	Legno	<input checked="" type="checkbox"/>	PVC	<input type="checkbox"/>
Stato di conservazione infissi	Buono						

DESCRIZIONE DELL'AREA

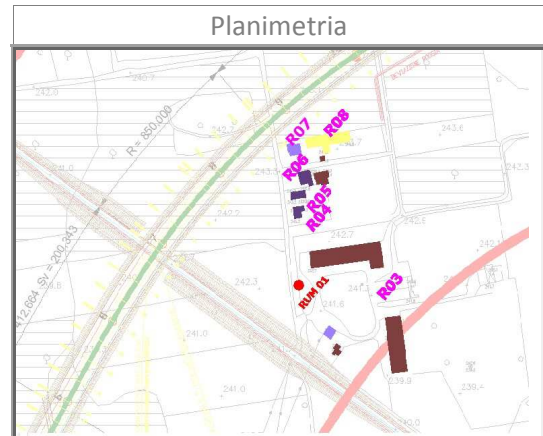
Destinazione d'uso dell'area	Area residenziale <input checked="" type="checkbox"/>	Area agricola	<input checked="" type="checkbox"/>
Presenza di vegetazione	<input checked="" type="checkbox"/>	Presenza di schermature	<input type="checkbox"/>

DESCRIZIONE DI ALTRE SORGENTI DI RUMORE

Infrastrutture stradali	<input checked="" type="checkbox"/>	Infrastrutture ferrovie	<input type="checkbox"/>	Aeroporto	<input type="checkbox"/>
Insedamenti industriali	<input type="checkbox"/>				

Note

Cod Ric	R08	Comune	Masserano (BI)	Via/Loc	SP 317
---------	-----	--------	----------------	---------	--------



Infrastruttura		Progressiva	26+900	Distanza	23
Orientamento	Frontale <input type="checkbox"/>	Obliquo	<input checked="" type="checkbox"/>		

DESCRIZIONE RICETTORE

Destinazione d'uso	Residenziale <input type="checkbox"/>	Sensibile <input type="checkbox"/>	Produttivo <input checked="" type="checkbox"/>
	Direzionale <input type="checkbox"/>	Terziario <input type="checkbox"/>	Misto <input type="checkbox"/>
N° piani	1	H Tot	3
Tipologia strutturale	CA <input checked="" type="checkbox"/>	Metallo <input type="checkbox"/>	Legno <input type="checkbox"/>
Stato di conservazione	Buono <input checked="" type="checkbox"/>	Discreto <input type="checkbox"/>	Scarso <input type="checkbox"/>
			Piano sotterraneo <input type="checkbox"/>

INFISSI

N° Infissi esposti	/	Tipologia infissi	Alluminio <input type="checkbox"/>	Legno <input type="checkbox"/>	PVC <input type="checkbox"/>
Stato di conservazione infissi	/				

DESCRIZIONE DELL'AREA

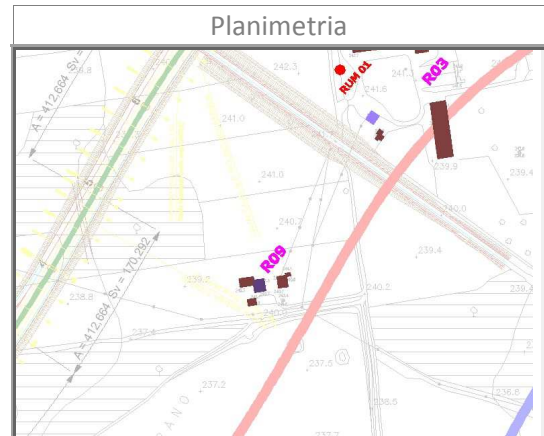
Destinazione d'uso dell'area	Area residenziale <input checked="" type="checkbox"/>	Area agricola <input checked="" type="checkbox"/>
Presenza di vegetazione	<input checked="" type="checkbox"/>	Presenza di schermature <input type="checkbox"/>

DESCRIZIONE DI ALTRE SORGENTI DI RUMORE

Infrastrutture stradali	<input checked="" type="checkbox"/>	Infrastrutture ferrovie	<input type="checkbox"/>	Aeroporto	<input type="checkbox"/>
Insedimenti industriali	<input type="checkbox"/>				

Note

Cod Ric	R09	Comune	Masserano (BI)	Via/Loc	SP 317
---------	-----	--------	----------------	---------	--------



Infrastruttura		Progressiva	26+450	Distanza	160
Orientamento	Frontale <input type="checkbox"/>	Obliquo	<input checked="" type="checkbox"/>		

DESCRIZIONE RICETTORE

Destinazione d'uso	Residenziale <input checked="" type="checkbox"/>	Sensibile <input type="checkbox"/>	Produttivo <input checked="" type="checkbox"/>
	Direzionale <input type="checkbox"/>	Terziario <input type="checkbox"/>	Misto <input checked="" type="checkbox"/>
N° piani	2	H Tot	6
Tipologia strutturale	CA <input checked="" type="checkbox"/>	Metallo <input type="checkbox"/>	Legno <input type="checkbox"/>
Stato di conservazione	Buono <input checked="" type="checkbox"/>	Discreto <input type="checkbox"/>	Scarso <input type="checkbox"/>
			Piano sotterraneo <input type="checkbox"/>

INFISSI

N° Infissi esposti	8/10	Tipologia infissi	Alluminio <input type="checkbox"/>	Legno <input checked="" type="checkbox"/>	PVC <input type="checkbox"/>
Stato di conservazione infissi	Buono				

DESCRIZIONE DELL'AREA

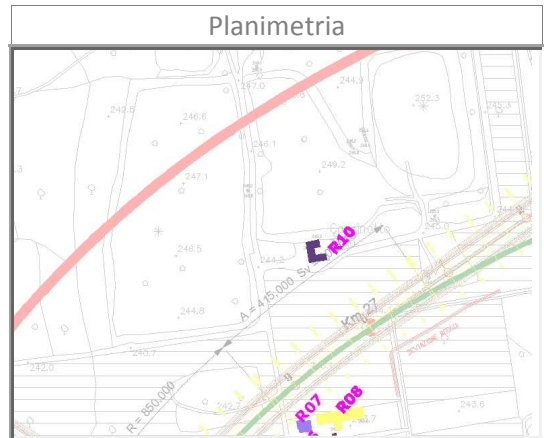
Destinazione d'uso dell'area	Area residenziale <input checked="" type="checkbox"/>	Area agricola <input checked="" type="checkbox"/>	
Presenza di vegetazione	<input checked="" type="checkbox"/>	Presenza di schermature	<input type="checkbox"/>

DESCRIZIONE DI ALTRE SORGENTI DI RUMORE

Infrastrutture stradali	<input checked="" type="checkbox"/>	Infrastrutture ferrovie	<input type="checkbox"/>	Aeroporto	<input type="checkbox"/>
Insedimenti industriali	<input type="checkbox"/>				

Note

Cod Ric	R10	Comune	Masserano (BI)	Via/Loc	SP 317
---------	-----	--------	----------------	---------	--------



Infrastruttura		Progressiva	27+000	Distanza	67
Orientamento	Frontale <input type="checkbox"/>	Obliquo	<input checked="" type="checkbox"/>		

DESCRIZIONE RICETTORE

Destinazione d'uso	Residenziale <input checked="" type="checkbox"/>	Sensibile	<input type="checkbox"/>	Produttivo	<input type="checkbox"/>
	Direzionale <input type="checkbox"/>	Terziario	<input type="checkbox"/>	Misto	<input type="checkbox"/>
N° piani	2	H Tot	6	Piano sotterraneo	<input type="checkbox"/>
Tipologia strutturale	CA <input checked="" type="checkbox"/>	Metallo	<input type="checkbox"/>	Legno	<input type="checkbox"/>
Stato di conservazione	Buono <input checked="" type="checkbox"/>	Discreto	<input type="checkbox"/>	Scarso	<input type="checkbox"/>

INFISSI

N° Infissi esposti	18	Tipologia infissi	Alluminio <input type="checkbox"/>	Legno	<input checked="" type="checkbox"/>	PVC	<input type="checkbox"/>
Stato di conservazione infissi	Buono						

DESCRIZIONE DELL'AREA

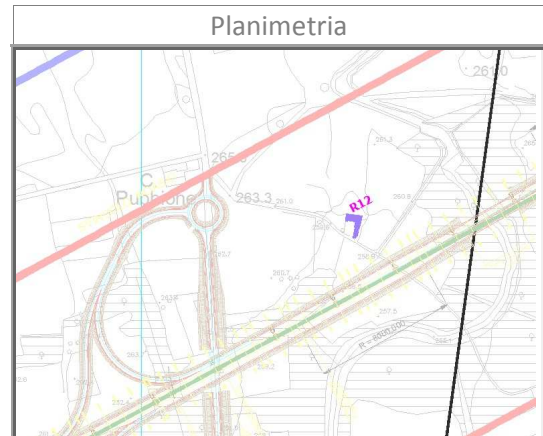
Destinazione d'uso dell'area	Area residenziale <input checked="" type="checkbox"/>	Area agricola	<input checked="" type="checkbox"/>
Presenza di vegetazione	<input type="checkbox"/>	Presenza di schermature	<input type="checkbox"/>

DESCRIZIONE DI ALTRE SORGENTI DI RUMORE

Infrastrutture stradali	<input type="checkbox"/>	Infrastrutture ferrovie	<input type="checkbox"/>	Aeroporto	<input type="checkbox"/>
Insedimenti industriali	<input type="checkbox"/>				

Note

Cod Ric	R12	Comune	Roasio (VC)	Via/Loc	SP 64
---------	-----	--------	-------------	---------	-------



Infrastruttura		Progressiva	31+700	Distanza	40
Orientamento	Frontale <input type="checkbox"/>	Obliquo	<input checked="" type="checkbox"/>		

DESCRIZIONE RICETTORE

Destinazione d'uso	Residenziale <input checked="" type="checkbox"/>	Sensibile <input type="checkbox"/>	Produttivo <input checked="" type="checkbox"/>
	Direzionale <input type="checkbox"/>	Terziario <input type="checkbox"/>	Misto <input checked="" type="checkbox"/>
N° piani	3	H Tot	9
		Piano sotterraneo	<input type="checkbox"/>
Tipologia strutturale	CA <input checked="" type="checkbox"/>	Metallo <input type="checkbox"/>	Legno <input type="checkbox"/>
Stato di conservazione	Buono <input checked="" type="checkbox"/>	Discreto <input type="checkbox"/>	Scarso <input type="checkbox"/>

INFISSI

N° Infissi esposti	10	Tipologia infissi	Alluminio <input type="checkbox"/>	Legno <input checked="" type="checkbox"/>	PVC <input type="checkbox"/>
Stato di conservazione infissi	Buono				

DESCRIZIONE DELL'AREA

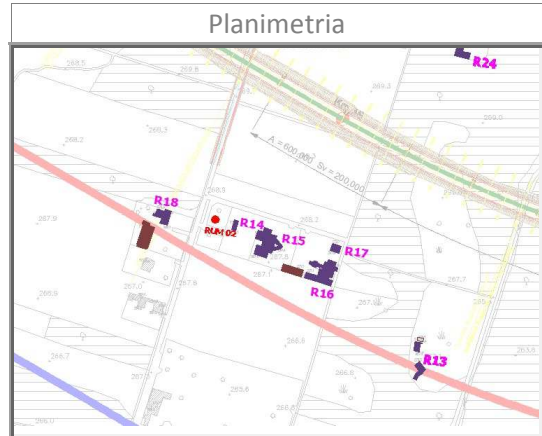
Destinazione d'uso dell'area	Area residenziale <input checked="" type="checkbox"/>	Area agricola <input checked="" type="checkbox"/>
Presenza di vegetazione	<input checked="" type="checkbox"/>	Presenza di schermature <input type="checkbox"/>

DESCRIZIONE DI ALTRE SORGENTI DI RUMORE

Infrastrutture stradali	<input type="checkbox"/>	Infrastrutture ferrovie	<input type="checkbox"/>	Aeroporto	<input type="checkbox"/>
Insedamenti industriali	<input type="checkbox"/>				

Note

Cod Ric	R13	Comune	Gattinara (VC)	Via/Loc	SP 3
---------	-----	--------	----------------	---------	------



Infrastruttura		Progressiva	36+250	Distanza	190
Orientamento	Frontale <input checked="" type="checkbox"/>	Obliquo	<input type="checkbox"/>		

DESCRIZIONE RICETTORE

Destinazione d'uso	Residenziale <input checked="" type="checkbox"/>	Sensibile	<input type="checkbox"/>	Produttivo	<input type="checkbox"/>
	Direzionale	<input type="checkbox"/>	Terziario	<input type="checkbox"/>	Misto
N° piani	2	H Tot	6	Piano sotterraneo	<input type="checkbox"/>
Tipologia strutturale	CA <input checked="" type="checkbox"/>	Metallo	<input type="checkbox"/>	Legno	<input type="checkbox"/>
Stato di conservazione	Buono <input checked="" type="checkbox"/>	Discreto	<input type="checkbox"/>	Scarso	<input type="checkbox"/>

INFISSI

N° Infissi esposti	/	Tipologia infissi	Alluminio <input type="checkbox"/>	Legno <input type="checkbox"/>	PVC <input type="checkbox"/>
Stato di conservazione infissi	/				

DESCRIZIONE DELL'AREA

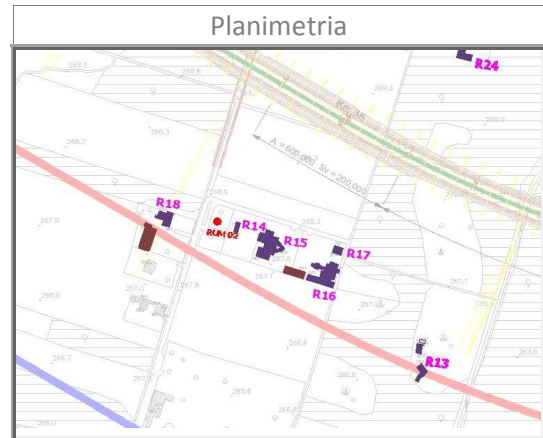
Destinazione d'uso dell'area	Area residenziale <input checked="" type="checkbox"/>	Area agricola	<input type="checkbox"/>
Presenza di vegetazione	<input checked="" type="checkbox"/>	Presenza di schermature	<input type="checkbox"/>

DESCRIZIONE DI ALTRE SORGENTI DI RUMORE

Infrastrutture stradali	<input type="checkbox"/>	Infrastrutture ferrovie	<input type="checkbox"/>	Aeroporto	<input type="checkbox"/>
Insedimenti industriali	<input type="checkbox"/>				

Note

Cod Ric	R14	Comune	Gattinara (VC)	Via/Loc	SP 3
---------	-----	--------	----------------	---------	------



Infrastruttura		Progressiva	35+975	Distanza	168
Orientamento	Frontale <input checked="" type="checkbox"/>	Obliquo	<input type="checkbox"/>		

DESCRIZIONE RICETTORE

Destinazione d'uso	Residenziale <input checked="" type="checkbox"/>	Sensibile	<input type="checkbox"/>	Produttivo	<input type="checkbox"/>	
	Direzionale	<input type="checkbox"/>	Terziario	<input type="checkbox"/>	Misto	<input type="checkbox"/>
N° piani	1	H Tot	3	Piano sotterraneo	<input type="checkbox"/>	
Tipologia strutturale	CA <input checked="" type="checkbox"/>	Metallo	<input type="checkbox"/>	Legno	<input type="checkbox"/>	
Stato di conservazione	Buono <input checked="" type="checkbox"/>	Discreto	<input type="checkbox"/>	Scarso	<input type="checkbox"/>	

INFISSI

N° Infissi esposti	2	Tipologia infissi	Alluminio <input type="checkbox"/>	Legno <input checked="" type="checkbox"/>	PVC <input type="checkbox"/>
Stato di conservazione infissi	Buono				

DESCRIZIONE DELL'AREA

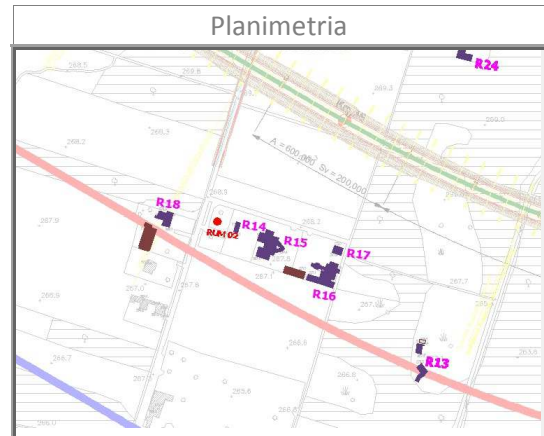
Destinazione d'uso dell'area	Area residenziale <input checked="" type="checkbox"/>	Area agricola	<input type="checkbox"/>
Presenza di vegetazione	<input type="checkbox"/>	Presenza di schermature	<input type="checkbox"/>

DESCRIZIONE DI ALTRE SORGENTI DI RUMORE

Infrastrutture stradali	<input checked="" type="checkbox"/>	Infrastrutture ferrovie	<input type="checkbox"/>	Aeroporto	<input type="checkbox"/>
Insedimenti industriali	<input type="checkbox"/>				

Note

Cod Ric	R15	Comune	Gattinara (VC)	Via/Loc	SP 3
---------	-----	--------	----------------	---------	------



Infrastruttura		Progressiva	36+000	Distanza	157
Orientamento	Frontale <input checked="" type="checkbox"/>	Obliquo	<input type="checkbox"/>		

DESCRIZIONE RICETTORE

Destinazione d'uso	Residenziale <input checked="" type="checkbox"/>	Sensibile	<input type="checkbox"/>	Produttivo	<input type="checkbox"/>	
	Direzionale	<input type="checkbox"/>	Terziario	<input type="checkbox"/>	Misto	<input type="checkbox"/>
N° piani	1	H Tot	3	Piano sotterraneo	<input type="checkbox"/>	
Tipologia strutturale	CA <input checked="" type="checkbox"/>	Metallo	<input type="checkbox"/>	Legno	<input type="checkbox"/>	
Stato di conservazione	Buono <input checked="" type="checkbox"/>	Discreto	<input type="checkbox"/>	Scarso	<input type="checkbox"/>	

INFISSI

N° Infissi esposti	2	Tipologia infissi	Alluminio <input type="checkbox"/>	Legno <input checked="" type="checkbox"/>	PVC <input type="checkbox"/>
Stato di conservazione infissi	Buono				

DESCRIZIONE DELL'AREA

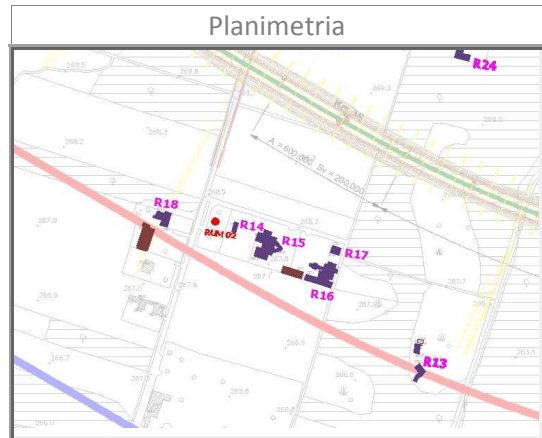
Destinazione d'uso dell'area	Area residenziale <input checked="" type="checkbox"/>	Area agricola	<input type="checkbox"/>
Presenza di vegetazione	<input type="checkbox"/>	Presenza di schermature	<input type="checkbox"/>

DESCRIZIONE DI ALTRE SORGENTI DI RUMORE

Infrastrutture stradali	<input checked="" type="checkbox"/>	Infrastrutture ferrovie	<input type="checkbox"/>	Aeroporto	<input type="checkbox"/>
Insedimenti industriali	<input type="checkbox"/>				

Note

Cod Ric	R16	Comune	Gattinara (VC)	Via/Loc	SP 3
---------	-----	--------	----------------	---------	------



Infrastruttura		Progressiva	36+100	Distanza	150
Orientamento	Frontale <input checked="" type="checkbox"/>	Obliquo	<input type="checkbox"/>		

DESCRIZIONE RICETTORE

Destinazione d'uso	Residenziale <input checked="" type="checkbox"/>	Sensibile	<input type="checkbox"/>	Produttivo	<input type="checkbox"/>
	Direzionale <input type="checkbox"/>	Terziario	<input type="checkbox"/>	Misto	<input type="checkbox"/>
N° piani	2	H Tot	6	Piano sotterraneo	<input type="checkbox"/>
Tipologia strutturale	CA <input checked="" type="checkbox"/>	Metallo	<input type="checkbox"/>	Legno	<input type="checkbox"/>
Stato di conservazione	Buono <input checked="" type="checkbox"/>	Discreto	<input type="checkbox"/>	Scarso	<input type="checkbox"/>

INFISSI

N° Infissi esposti	8/10	Tipologia infissi	Alluminio <input type="checkbox"/>	Legno <input checked="" type="checkbox"/>	PVC <input type="checkbox"/>
Stato di conservazione infissi	Buono				

DESCRIZIONE DELL'AREA

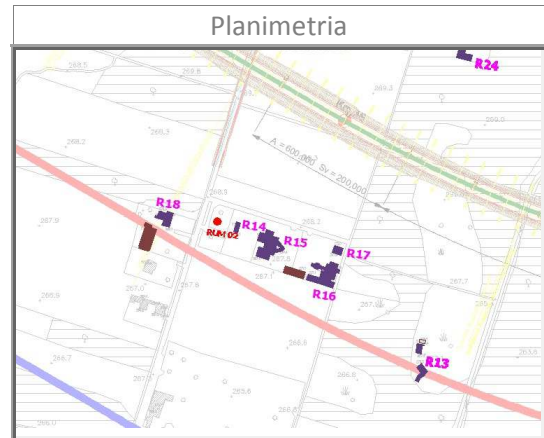
Destinazione d'uso dell'area	Area residenziale <input checked="" type="checkbox"/>	Area agricola	<input type="checkbox"/>
Presenza di vegetazione	<input type="checkbox"/>	Presenza di schermature	<input type="checkbox"/>

DESCRIZIONE DI ALTRE SORGENTI DI RUMORE

Infrastrutture stradali	<input checked="" type="checkbox"/>	Infrastrutture ferrovie	<input type="checkbox"/>	Aeroporto	<input type="checkbox"/>
Insedimenti industriali	<input type="checkbox"/>				

Note

Cod Ric	R17	Comune	Gattinara (VC)	Via/Loc	SP 3
---------	-----	--------	----------------	---------	------



Infrastruttura		Progressiva	36+100	Distanza	130
Orientamento	Frontale <input checked="" type="checkbox"/>	Obliquo	<input type="checkbox"/>		

DESCRIZIONE RICETTORE

Destinazione d'uso	Residenziale <input checked="" type="checkbox"/>	Sensibile	<input type="checkbox"/>	Produttivo	<input type="checkbox"/>	
	Direzionale	<input type="checkbox"/>	Terziario	<input type="checkbox"/>	Misto	<input type="checkbox"/>
N° piani	1	H Tot	3	Piano sotterraneo	<input type="checkbox"/>	
Tipologia strutturale	CA <input checked="" type="checkbox"/>	Metallo	<input type="checkbox"/>	Legno	<input type="checkbox"/>	
Stato di conservazione	Buono <input checked="" type="checkbox"/>	Discreto	<input type="checkbox"/>	Scarso	<input type="checkbox"/>	

INFISSI

N° Infissi esposti	/	Tipologia infissi	Alluminio <input type="checkbox"/>	Legno	<input type="checkbox"/>	PVC	<input type="checkbox"/>
Stato di conservazione infissi	/						

DESCRIZIONE DELL'AREA

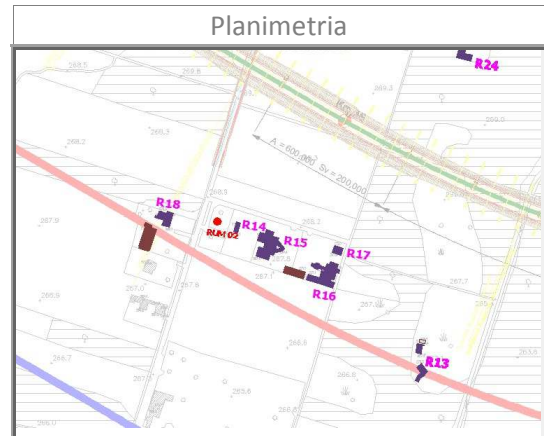
Destinazione d'uso dell'area	Area residenziale <input checked="" type="checkbox"/>	Area agricola	<input type="checkbox"/>
Presenza di vegetazione	<input type="checkbox"/>	Presenza di schermature	<input type="checkbox"/>

DESCRIZIONE DI ALTRE SORGENTI DI RUMORE

Infrastrutture stradali	<input checked="" type="checkbox"/>	Infrastrutture ferrovie	<input type="checkbox"/>	Aeroporto	<input type="checkbox"/>
Insedimenti industriali	<input type="checkbox"/>				

Note

Cod Ric	R18	Comune	Gattinara (VC)	Via/Loc	SP 3
---------	-----	--------	----------------	---------	------



Infrastruttura		Progressiva	35+875	Distanza	200
Orientamento	Frontale <input type="checkbox"/>	Obliquo	<input checked="" type="checkbox"/>		

DESCRIZIONE RICETTORE

Destinazione d'uso	Residenziale <input checked="" type="checkbox"/>	Sensibile	<input type="checkbox"/>	Produttivo	<input type="checkbox"/>
	Direzionale	<input type="checkbox"/>	Terziario	<input type="checkbox"/>	Misto
N° piani	2	H Tot	6	Piano sotterraneo	<input type="checkbox"/>
Tipologia strutturale	CA <input checked="" type="checkbox"/>	Metallo	<input type="checkbox"/>	Legno	<input type="checkbox"/>
Stato di conservazione	Buono <input checked="" type="checkbox"/>	Discreto	<input type="checkbox"/>	Scarso	<input type="checkbox"/>

INFISSI

N° Infissi esposti	8	Tipologia infissi	Alluminio <input type="checkbox"/>	Legno	<input type="checkbox"/>	PVC	<input type="checkbox"/>
Stato di conservazione infissi	Buono						

DESCRIZIONE DELL'AREA

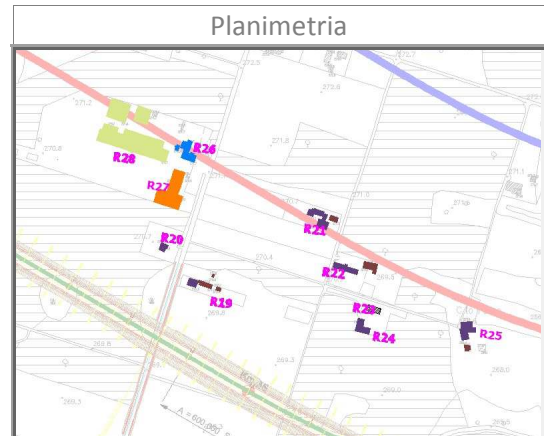
Destinazione d'uso dell'area	Area residenziale <input checked="" type="checkbox"/>	Area agricola	<input type="checkbox"/>
Presenza di vegetazione	<input type="checkbox"/>	Presenza di schermature	<input type="checkbox"/>

DESCRIZIONE DI ALTRE SORGENTI DI RUMORE

Infrastrutture stradali	<input checked="" type="checkbox"/>	Infrastrutture ferrovie	<input type="checkbox"/>	Aeroporto	<input type="checkbox"/>
Insedimenti industriali	<input type="checkbox"/>				

Note

Cod Ric	R19	Comune	Gattinara (VC)	Via/Loc	SP 3
---------	-----	--------	----------------	---------	------



Infrastruttura		Progressiva	35+900	Distanza	80
Orientamento	Frontale <input checked="" type="checkbox"/>	Obliquo	<input type="checkbox"/>		

DESCRIZIONE RICETTORE

Destinazione d'uso	Residenziale <input checked="" type="checkbox"/>	Sensibile	<input type="checkbox"/>	Produttivo	<input type="checkbox"/>
	Direzionale	<input type="checkbox"/>	Terziario	<input type="checkbox"/>	Misto
N° piani	2	H Tot	6	Piano sotterraneo	<input type="checkbox"/>
Tipologia strutturale	CA <input checked="" type="checkbox"/>	Metallo	<input type="checkbox"/>	Legno	<input type="checkbox"/>
Stato di conservazione	Buono <input checked="" type="checkbox"/>	Discreto	<input type="checkbox"/>	Scarso	<input type="checkbox"/>

INFISSI

N° Infissi esposti	5	Tipologia infissi	Alluminio <input type="checkbox"/>	Legno	<input type="checkbox"/>	PVC	<input type="checkbox"/>
Stato di conservazione infissi	Buono						

DESCRIZIONE DELL'AREA

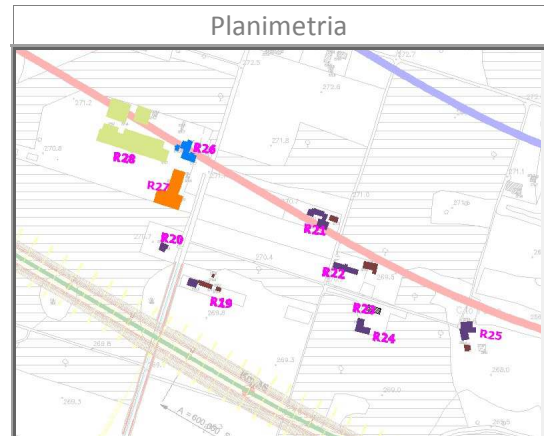
Destinazione d'uso dell'area	Area residenziale	<input type="checkbox"/>	Area agricola	<input type="checkbox"/>
Presenza di vegetazione	<input type="checkbox"/>	Presenza di schermature	<input type="checkbox"/>	

DESCRIZIONE DI ALTRE SORGENTI DI RUMORE

Infrastrutture stradali	<input checked="" type="checkbox"/>	Infrastrutture ferrovie	<input type="checkbox"/>	Aeroporto	<input type="checkbox"/>
Insedimenti industriali	<input type="checkbox"/>				

Note

Cod Ric	R20	Comune	Gattinara (VC)	Via/Loc	SP 3
---------	-----	--------	----------------	---------	------



Infrastruttura		Progressiva	35+825	Distanza	89
Orientamento	Frontale <input checked="" type="checkbox"/>	Obliquo	<input type="checkbox"/>		

DESCRIZIONE RICETTORE

Destinazione d'uso	Residenziale <input checked="" type="checkbox"/>	Sensibile	<input type="checkbox"/>	Produttivo	<input type="checkbox"/>
	Direzionale	<input type="checkbox"/>	Terziario	<input type="checkbox"/>	Misto
N° piani	2	H Tot	6	Piano sotterraneo	<input type="checkbox"/>
Tipologia strutturale	CA <input checked="" type="checkbox"/>	Metallo	<input type="checkbox"/>	Legno	<input type="checkbox"/>
Stato di conservazione	Buono <input checked="" type="checkbox"/>	Discreto	<input type="checkbox"/>	Scarso	<input type="checkbox"/>

INFISSI

N° Infissi esposti	4	Tipologia infissi	Alluminio <input type="checkbox"/>	Legno <input checked="" type="checkbox"/>	PVC <input type="checkbox"/>
Stato di conservazione infissi	Buono				

DESCRIZIONE DELL'AREA

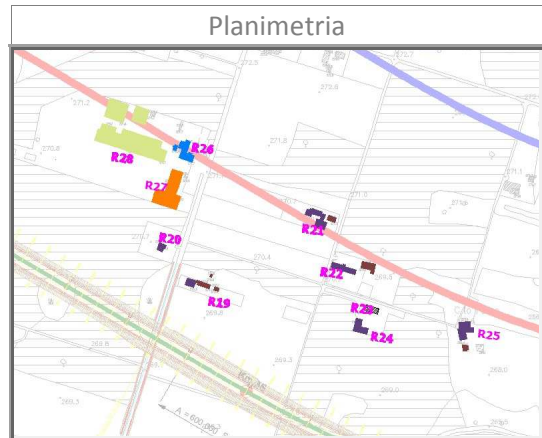
Destinazione d'uso dell'area	Area residenziale <input checked="" type="checkbox"/>	Area agricola	<input type="checkbox"/>
Presenza di vegetazione	<input checked="" type="checkbox"/>	Presenza di schermature	<input type="checkbox"/>

DESCRIZIONE DI ALTRE SORGENTI DI RUMORE

Infrastrutture stradali	<input checked="" type="checkbox"/>	Infrastrutture ferrovie	<input type="checkbox"/>	Aeroporto	<input type="checkbox"/>
Insedimenti industriali	<input type="checkbox"/>				

Note

Cod Ric	R21	Comune	Gattinara (VC)	Via/Loc	SP 3
---------	-----	--------	----------------	---------	------



Infrastruttura		Progressiva	36+025	Distanza	230
Orientamento	Frontale <input checked="" type="checkbox"/>	Obliquo	<input type="checkbox"/>		

DESCRIZIONE RICETTORE

Destinazione d'uso	Residenziale <input checked="" type="checkbox"/>	Sensibile	<input type="checkbox"/>	Produttivo	<input type="checkbox"/>
	Direzionale	<input type="checkbox"/>	Terziario	<input type="checkbox"/>	Misto
N° piani	1	H Tot	3	Piano sotterraneo	<input type="checkbox"/>
Tipologia strutturale	CA <input checked="" type="checkbox"/>	Metallo	<input type="checkbox"/>	Legno	<input type="checkbox"/>
Stato di conservazione	Buono <input checked="" type="checkbox"/>	Discreto	<input type="checkbox"/>	Scarso	<input type="checkbox"/>

INFISSI

N° Infissi esposti	3	Tipologia infissi	Alluminio <input type="checkbox"/>	Legno <input checked="" type="checkbox"/>	PVC <input type="checkbox"/>
Stato di conservazione infissi	Buono				

DESCRIZIONE DELL'AREA

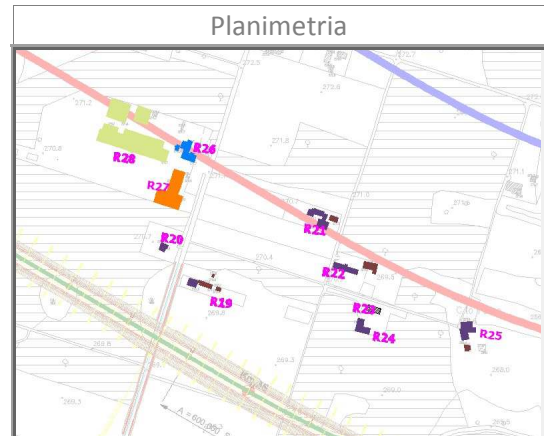
Destinazione d'uso dell'area	Area residenziale <input checked="" type="checkbox"/>	Area agricola	<input type="checkbox"/>
Presenza di vegetazione	<input checked="" type="checkbox"/>	Presenza di schermature	<input type="checkbox"/>

DESCRIZIONE DI ALTRE SORGENTI DI RUMORE

Infrastrutture stradali	<input checked="" type="checkbox"/>	Infrastrutture ferrovie	<input type="checkbox"/>	Aeroporto	<input type="checkbox"/>
Insedimenti industriali	<input type="checkbox"/>				

Note

Cod Ric	R22	Comune	Gattinara (VC)	Via/Loc	SP 3
---------	-----	--------	----------------	---------	------



Infrastruttura		Progressiva	36+100	Distanza	193
Orientamento	Frontale <input checked="" type="checkbox"/>	Obliquo	<input type="checkbox"/>		

DESCRIZIONE RICETTORE

Destinazione d'uso	Residenziale <input checked="" type="checkbox"/>	Sensibile	<input type="checkbox"/>	Produttivo	<input type="checkbox"/>
	Direzionale	<input type="checkbox"/>	Terziario	<input type="checkbox"/>	Misto
N° piani	2	H Tot	6	Piano sotterraneo	<input type="checkbox"/>
Tipologia strutturale	CA <input checked="" type="checkbox"/>	Metallo	<input type="checkbox"/>	Legno	<input type="checkbox"/>
Stato di conservazione	Buono <input checked="" type="checkbox"/>	Discreto	<input type="checkbox"/>	Scarso	<input type="checkbox"/>

INFISSI

N° Infissi esposti	16	Tipologia infissi	Alluminio <input type="checkbox"/>	Legno <input checked="" type="checkbox"/>	PVC <input type="checkbox"/>
Stato di conservazione infissi	Buono				

DESCRIZIONE DELL'AREA

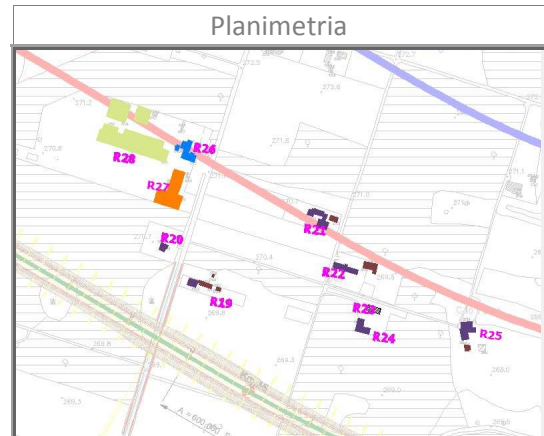

Destinazione d'uso dell'area	Area residenziale <input checked="" type="checkbox"/>	Area agricola	<input type="checkbox"/>
Presenza di vegetazione	<input checked="" type="checkbox"/>	Presenza di schermature	<input type="checkbox"/>

DESCRIZIONE DI ALTRE SORGENTI DI RUMORE

Infrastrutture stradali	<input checked="" type="checkbox"/>	Infrastrutture ferrovie	<input type="checkbox"/>	Aeroporto	<input type="checkbox"/>
Insedimenti industriali	<input type="checkbox"/>				

Note

Cod Ric	R23	Comune	Gattinara (VC)	Via/Loc	SP 3
---------	-----	--------	----------------	---------	------



Infrastruttura		Progressiva	36+175	Distanza	156
Orientamento	Frontale <input checked="" type="checkbox"/>	Obliquo	<input type="checkbox"/>		

DESCRIZIONE RICETTORE

Destinazione d'uso	Residenziale <input checked="" type="checkbox"/>	Sensibile	<input type="checkbox"/>	Produttivo	<input type="checkbox"/>
	Direzionale <input type="checkbox"/>	Terziario	<input type="checkbox"/>	Misto	<input type="checkbox"/>
N° piani	3	H Tot	9	Piano sotterraneo	<input type="checkbox"/>
Tipologia strutturale	CA <input checked="" type="checkbox"/>	Metallo	<input type="checkbox"/>	Legno	<input type="checkbox"/>
Stato di conservazione	Buono <input type="checkbox"/>	Discreto	<input type="checkbox"/>	Scarso	<input checked="" type="checkbox"/>

INFISSI

N° Infissi esposti	8	Tipologia infissi	Alluminio <input type="checkbox"/>	Legno	<input checked="" type="checkbox"/>	PVC	<input type="checkbox"/>
Stato di conservazione infissi	Scarso						

DESCRIZIONE DELL'AREA

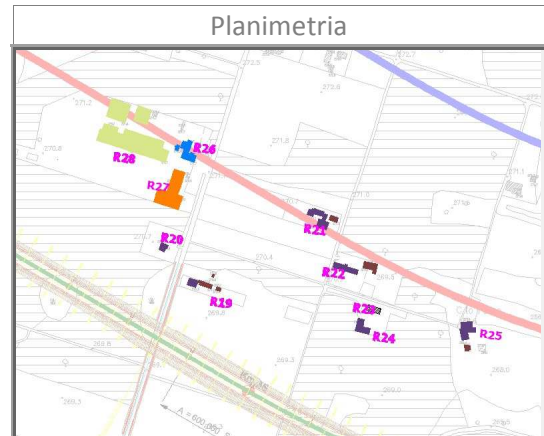
Destinazione d'uso dell'area	Area residenziale <input checked="" type="checkbox"/>	Area agricola	<input type="checkbox"/>
Presenza di vegetazione	<input checked="" type="checkbox"/>	Presenza di schermature	<input type="checkbox"/>

DESCRIZIONE DI ALTRE SORGENTI DI RUMORE

Infrastrutture stradali	<input checked="" type="checkbox"/>	Infrastrutture ferrovie	<input type="checkbox"/>	Aeroporto	<input type="checkbox"/>
Insedimenti industriali	<input type="checkbox"/>				

Note

Cod Ric	R24	Comune	Gattinara (VC)	Via/Loc	SP 3
---------	-----	--------	----------------	---------	------



Infrastruttura		Progressiva	36+150	Distanza	123
Orientamento	Frontale <input checked="" type="checkbox"/>	Obliquo	<input type="checkbox"/>		

DESCRIZIONE RICETTORE

Destinazione d'uso	Residenziale <input checked="" type="checkbox"/>	Sensibile	<input type="checkbox"/>	Produttivo	<input type="checkbox"/>
	Direzionale	<input type="checkbox"/>	Terziario	<input type="checkbox"/>	Misto
N° piani	2	H Tot	6	Piano sotterraneo	<input type="checkbox"/>
Tipologia strutturale	CA <input checked="" type="checkbox"/>	Metallo	<input type="checkbox"/>	Legno	<input type="checkbox"/>
Stato di conservazione	Buono	<input type="checkbox"/>	Discreto	<input type="checkbox"/>	Scarso <input checked="" type="checkbox"/>

INFISSI

N° Infissi esposti	/	Tipologia infissi	Alluminio	<input type="checkbox"/>	Legno	<input type="checkbox"/>	PVC	<input type="checkbox"/>
Stato di conservazione infissi	/							

DESCRIZIONE DELL'AREA

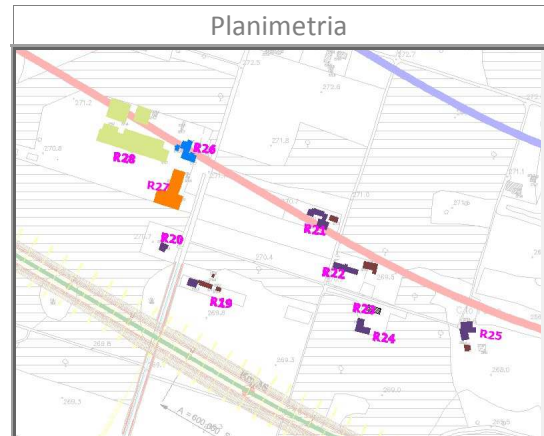
Destinazione d'uso dell'area	Area residenziale <input checked="" type="checkbox"/>	Area agricola	<input type="checkbox"/>
Presenza di vegetazione	<input checked="" type="checkbox"/>	Presenza di schermature	<input type="checkbox"/>

DESCRIZIONE DI ALTRE SORGENTI DI RUMORE

Infrastrutture stradali	<input checked="" type="checkbox"/>	Infrastrutture ferrovie	<input type="checkbox"/>	Aeroporto	<input type="checkbox"/>
Insedimenti industriali	<input type="checkbox"/>				

Note

Cod Ric	R25	Comune	Gattinara (VC)	Via/Loc	SP 3
---------	-----	--------	----------------	---------	------



Infrastruttura		Progressiva	36+300	Distanza	173
Orientamento	Frontale <input type="checkbox"/>	Obliquo	<input checked="" type="checkbox"/>		

DESCRIZIONE RICETTORE

Destinazione d'uso	Residenziale <input checked="" type="checkbox"/>	Sensibile	<input type="checkbox"/>	Produttivo	<input checked="" type="checkbox"/>	
	Direzionale	<input type="checkbox"/>	Terziario	<input type="checkbox"/>	Misto <input checked="" type="checkbox"/>	
N° piani	2	H Tot	6	Piano sotterraneo	<input type="checkbox"/>	
Tipologia strutturale	CA <input checked="" type="checkbox"/>	Metallo	<input type="checkbox"/>	Legno	<input type="checkbox"/>	
Stato di conservazione	Buono	<input type="checkbox"/>	Discreto	<input checked="" type="checkbox"/>	Scarso	<input type="checkbox"/>

INFISSI

N° Infissi esposti	3/4	Tipologia infissi	Alluminio	<input type="checkbox"/>	Legno	<input checked="" type="checkbox"/>	PVC	<input type="checkbox"/>
Stato di conservazione infissi	Discreto							

DESCRIZIONE DELL'AREA

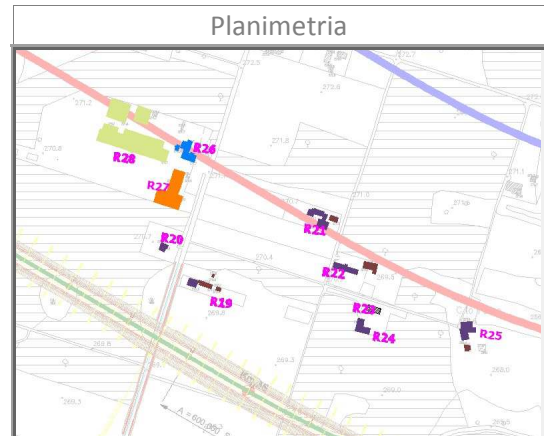
Destinazione d'uso dell'area	Area residenziale	<input checked="" type="checkbox"/>	Area agricola	<input checked="" type="checkbox"/>	
Presenza di vegetazione	<input checked="" type="checkbox"/>			Presenza di schermature	<input type="checkbox"/>

DESCRIZIONE DI ALTRE SORGENTI DI RUMORE

Infrastrutture stradali	<input type="checkbox"/>	Infrastrutture ferrovie	<input type="checkbox"/>	Aeroporto	<input type="checkbox"/>
Insedimenti industriali	<input type="checkbox"/>				

Note

Cod Ric	R26	Comune	Gattinara (VC)	Via/Loc	SP 3
---------	-----	--------	----------------	---------	------



Infrastruttura		Progressiva	35+825	Distanza	228
Orientamento	Frontale <input checked="" type="checkbox"/>	Obliquo	<input type="checkbox"/>		

DESCRIZIONE RICETTORE

Destinazione d'uso	Residenziale <input type="checkbox"/>	Sensibile <input type="checkbox"/>	Produttivo <input checked="" type="checkbox"/>
	Direzionale <input type="checkbox"/>	Terziario <input checked="" type="checkbox"/>	Misto <input checked="" type="checkbox"/>
N° piani	2	H Tot	6
Tipologia strutturale	CA <input checked="" type="checkbox"/>	Metallo <input type="checkbox"/>	Legno <input type="checkbox"/>
Stato di conservazione	Buono <input checked="" type="checkbox"/>	Discreto <input type="checkbox"/>	Scarso <input type="checkbox"/>
			Piano sotterraneo <input type="checkbox"/>

INFISSI

N° Infissi esposti	6	Tipologia infissi	Alluminio <input checked="" type="checkbox"/>	Legno <input type="checkbox"/>	PVC <input type="checkbox"/>
Stato di conservazione infissi	Buono				

DESCRIZIONE DELL'AREA

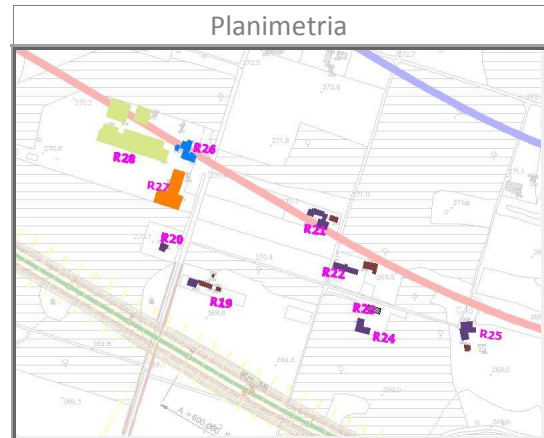
Destinazione d'uso dell'area	Area residenziale <input type="checkbox"/>	Area agricola <input type="checkbox"/>
Presenza di vegetazione	<input checked="" type="checkbox"/>	
Presenza di schermature	<input checked="" type="checkbox"/>	

DESCRIZIONE DI ALTRE SORGENTI DI RUMORE

Infrastrutture stradali	<input checked="" type="checkbox"/>	Infrastrutture ferrovie	<input type="checkbox"/>	Aeroporto	<input type="checkbox"/>
Insedamenti industriali	<input type="checkbox"/>				

Note

Cod Ric	R27	Comune	Gattinara (VC)	Via/Loc	SP 3
---------	-----	--------	----------------	---------	------



Infrastruttura		Progressiva	35+800	Distanza	145
Orientamento	Frontale <input checked="" type="checkbox"/>	Obliquo	<input type="checkbox"/>		

DESCRIZIONE RICETTORE

Destinazione d'uso	Residenziale <input type="checkbox"/>	Sensibile <input type="checkbox"/>	Produttivo <input checked="" type="checkbox"/>
	Direzionale <input type="checkbox"/>	Terziario <input checked="" type="checkbox"/>	Misto <input checked="" type="checkbox"/>
N° piani	1	H Tot	8
		Piano sotterraneo	<input type="checkbox"/>
Tipologia strutturale	CA <input checked="" type="checkbox"/>	Metallo <input checked="" type="checkbox"/>	Legno <input type="checkbox"/>
Stato di conservazione	Buono <input checked="" type="checkbox"/>	Discreto <input type="checkbox"/>	Scarso <input type="checkbox"/>

INFISSI

N° Infissi esposti	/	Tipologia infissi	Alluminio <input type="checkbox"/>	Legno <input type="checkbox"/>	PVC <input type="checkbox"/>
Stato di conservazione infissi	/				

DESCRIZIONE DELL'AREA

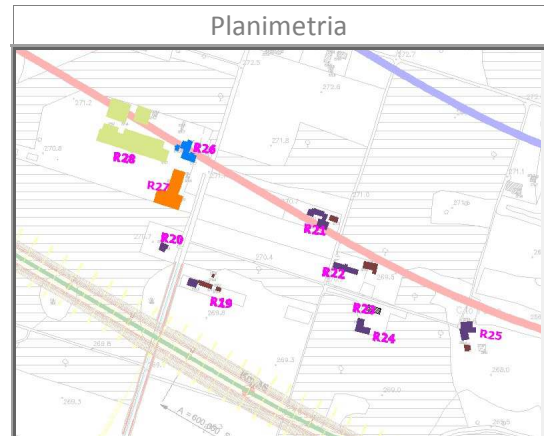
Destinazione d'uso dell'area	Area residenziale <input type="checkbox"/>	Area agricola <input type="checkbox"/>
Presenza di vegetazione	<input checked="" type="checkbox"/>	Presenza di schermature <input type="checkbox"/>

DESCRIZIONE DI ALTRE SORGENTI DI RUMORE

Infrastrutture stradali	<input checked="" type="checkbox"/>	Infrastrutture ferrovie	<input type="checkbox"/>	Aeroporto	<input type="checkbox"/>
Insedimenti industriali	<input type="checkbox"/>				

Note

Cod Ric	R28	Comune	Gattinara (VC)	Via/Loc	SP 3
---------	-----	--------	----------------	---------	------



Infrastruttura		Progressiva	35+725	Distanza	195
Orientamento	Frontale <input checked="" type="checkbox"/>	Obliquo	<input type="checkbox"/>		

DESCRIZIONE RICETTORE

Destinazione d'uso	Residenziale <input type="checkbox"/>	Sensibile <input type="checkbox"/>	Produttivo <input checked="" type="checkbox"/>
	Direzionale <input type="checkbox"/>	Terziario <input checked="" type="checkbox"/>	Misto <input checked="" type="checkbox"/>
N° piani	1	H Tot	6
Tipologia strutturale	CA <input checked="" type="checkbox"/>	Metallo <input checked="" type="checkbox"/>	Legno <input type="checkbox"/>
Stato di conservazione	Buono <input checked="" type="checkbox"/>	Discreto <input type="checkbox"/>	Scarso <input type="checkbox"/>
			Piano sotterraneo <input type="checkbox"/>

INFISSI

N° Infissi esposti	/	Tipologia infissi	Alluminio <input type="checkbox"/>	Legno <input type="checkbox"/>	PVC <input type="checkbox"/>
Stato di conservazione infissi	/				

DESCRIZIONE DELL'AREA

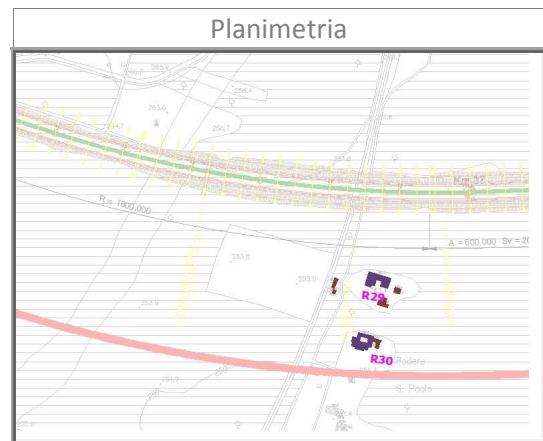
Destinazione d'uso dell'area	Area residenziale <input type="checkbox"/>	Area agricola <input type="checkbox"/>	
Presenza di vegetazione	<input checked="" type="checkbox"/>	Presenza di schermature	<input checked="" type="checkbox"/>

DESCRIZIONE DI ALTRE SORGENTI DI RUMORE

Infrastrutture stradali	<input checked="" type="checkbox"/>	Infrastrutture ferrovie	<input type="checkbox"/>	Aeroporto	<input type="checkbox"/>
Insedimenti industriali	<input type="checkbox"/>				

Note

Cod Ric	R29	Comune	Gattinara (VC)	Via/Loc	SP 3
---------	-----	--------	----------------	---------	------



Infrastruttura		Progressiva	36+900	Distanza	82
Orientamento	Frontale <input type="checkbox"/>	Obliquo	<input checked="" type="checkbox"/>		

DESCRIZIONE RICETTORE

Destinazione d'uso	Residenziale <input checked="" type="checkbox"/>	Sensibile	<input type="checkbox"/>	Produttivo	<input type="checkbox"/>
	Direzionale <input type="checkbox"/>	Terziario	<input type="checkbox"/>	Misto	<input type="checkbox"/>
N° piani	2	H Tot	6	Piano sotterraneo	<input type="checkbox"/>
Tipologia strutturale	CA <input checked="" type="checkbox"/>	Metallo	<input type="checkbox"/>	Legno	<input type="checkbox"/>
Stato di conservazione	Buono <input checked="" type="checkbox"/>	Discreto	<input type="checkbox"/>	Scarso	<input type="checkbox"/>

INFISSI

N° Infissi esposti	/	Tipologia infissi	Alluminio <input type="checkbox"/>	Legno <input type="checkbox"/>	PVC <input type="checkbox"/>
Stato di conservazione infissi	/				

DESCRIZIONE DELL'AREA

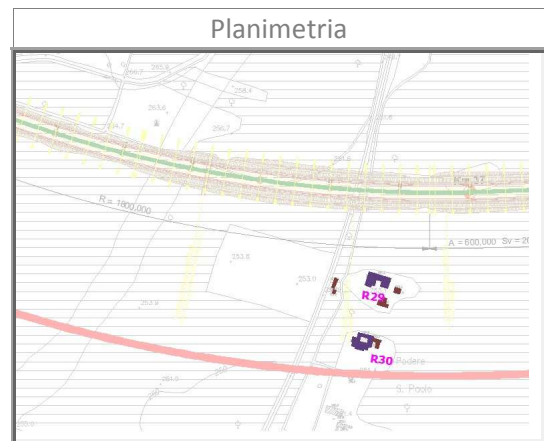
Destinazione d'uso dell'area	Area residenziale <input checked="" type="checkbox"/>	Area agricola	<input type="checkbox"/>
Presenza di vegetazione	<input checked="" type="checkbox"/>	Presenza di schermature	<input type="checkbox"/>

DESCRIZIONE DI ALTRE SORGENTI DI RUMORE

Infrastrutture stradali	<input type="checkbox"/>	Infrastrutture ferrovie	<input checked="" type="checkbox"/>	Aeroporto	<input type="checkbox"/>
Insedimenti industriali	<input type="checkbox"/>				

Note

Cod Ric	R30	Comune	Gattinara (VC)	Via/Loc	SP 3
---------	-----	--------	----------------	---------	------



Infrastruttura		Progressiva	36+875	Distanza	171
Orientamento	Frontale <input type="checkbox"/>	Obliquo	<input checked="" type="checkbox"/>		

DESCRIZIONE RICETTORE

Destinazione d'uso	Residenziale <input checked="" type="checkbox"/>	Sensibile	<input type="checkbox"/>	Produttivo	<input type="checkbox"/>
	Direzionale <input type="checkbox"/>	Terziario	<input type="checkbox"/>	Misto	<input type="checkbox"/>
N° piani	2	H Tot	6	Piano sotterraneo	<input type="checkbox"/>
Tipologia strutturale	CA <input checked="" type="checkbox"/>	Metallo	<input type="checkbox"/>	Legno	<input type="checkbox"/>
Stato di conservazione	Buono <input checked="" type="checkbox"/>	Discreto	<input type="checkbox"/>	Scarso	<input type="checkbox"/>

INFISSI

N° Infissi esposti	/	Tipologia infissi	Alluminio <input type="checkbox"/>	Legno <input type="checkbox"/>	PVC <input type="checkbox"/>
Stato di conservazione infissi	/				

DESCRIZIONE DELL'AREA

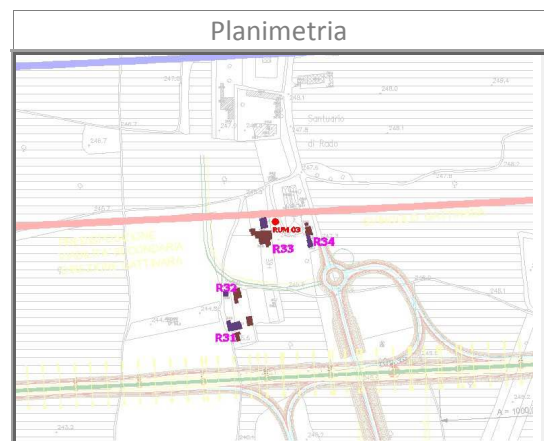
Destinazione d'uso dell'area	Area residenziale <input checked="" type="checkbox"/>	Area agricola	<input type="checkbox"/>
Presenza di vegetazione	<input checked="" type="checkbox"/>	Presenza di schermature	<input type="checkbox"/>

DESCRIZIONE DI ALTRE SORGENTI DI RUMORE

Infrastrutture stradali	<input type="checkbox"/>	Infrastrutture ferrovie	<input checked="" type="checkbox"/>	Aeroporto	<input type="checkbox"/>
Insedamenti industriali	<input type="checkbox"/>				

Note

Cod Ric	R31	Comune	Gattinara (VC)	Via/Loc	SP 594
---------	-----	--------	----------------	---------	--------



Infrastruttura		Progressiva	37+800	Distanza	42
Orientamento	Frontale <input type="checkbox"/>	Obliquo	<input checked="" type="checkbox"/>		

DESCRIZIONE RICETTORE

Destinazione d'uso	Residenziale <input checked="" type="checkbox"/>	Sensibile	<input type="checkbox"/>	Produttivo	<input checked="" type="checkbox"/>
	Direzionale <input type="checkbox"/>	Terziario	<input type="checkbox"/>	Misto	<input checked="" type="checkbox"/>
N° piani	2	H Tot	6	Piano sotterraneo	<input type="checkbox"/>
Tipologia strutturale	CA <input checked="" type="checkbox"/>	Metallo	<input type="checkbox"/>	Legno	<input type="checkbox"/>
Stato di conservazione	Buono <input type="checkbox"/>	Discreto	<input checked="" type="checkbox"/>	Scarso	<input type="checkbox"/>

INFISSI

N° Infissi esposti	5	Tipologia infissi	Alluminio <input type="checkbox"/>	Legno	<input checked="" type="checkbox"/>	PVC	<input type="checkbox"/>
Stato di conservazione infissi	Discreto						

DESCRIZIONE DELL'AREA

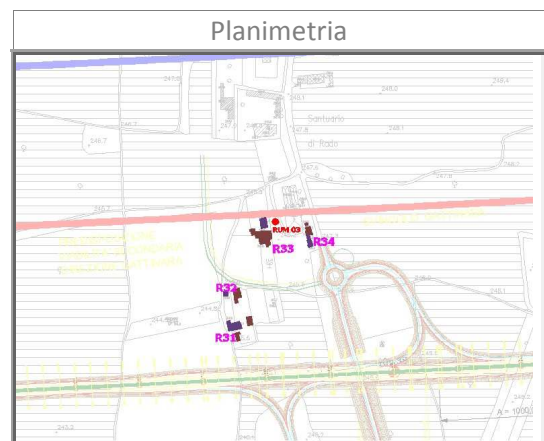
Destinazione d'uso dell'area	Area residenziale <input checked="" type="checkbox"/>	Area agricola	<input checked="" type="checkbox"/>
Presenza di vegetazione	<input checked="" type="checkbox"/>	Presenza di schermature	<input type="checkbox"/>

DESCRIZIONE DI ALTRE SORGENTI DI RUMORE

Infrastrutture stradali	<input checked="" type="checkbox"/>	Infrastrutture ferrovie	<input type="checkbox"/>	Aeroporto	<input type="checkbox"/>
Insedamenti industriali	<input type="checkbox"/>				

Note

Cod Ric	R32	Comune	Gattinara (VC)	Via/Loc	SP 594
---------	-----	--------	----------------	---------	--------



Infrastruttura		Progressiva	37+821	Distanza	103
Orientamento	Frontale <input type="checkbox"/>	Obliquo	<input checked="" type="checkbox"/>		

DESCRIZIONE RICETTORE

Destinazione d'uso	Residenziale <input type="checkbox"/>	Sensibile <input type="checkbox"/>	Produttivo <input checked="" type="checkbox"/>
	Direzionale <input type="checkbox"/>	Terziario <input type="checkbox"/>	Misto <input type="checkbox"/>
N° piani	1	H Tot	3
Tipologia strutturale	CA <input checked="" type="checkbox"/>	Metallo <input type="checkbox"/>	Legno <input type="checkbox"/>
Stato di conservazione	Buono <input type="checkbox"/>	Discreto <input checked="" type="checkbox"/>	Scarso <input type="checkbox"/>
			Piano sotterraneo <input type="checkbox"/>

INFISSI

N° Infissi esposti	/	Tipologia infissi	Alluminio <input type="checkbox"/>	Legno <input type="checkbox"/>	PVC <input type="checkbox"/>
Stato di conservazione infissi	/				

DESCRIZIONE DELL'AREA

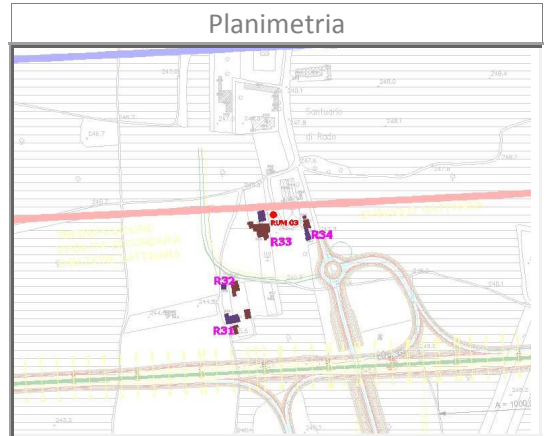
Destinazione d'uso dell'area	Area residenziale <input checked="" type="checkbox"/>	Area agricola <input checked="" type="checkbox"/>
Presenza di vegetazione	<input checked="" type="checkbox"/>	Presenza di schermature <input checked="" type="checkbox"/>

DESCRIZIONE DI ALTRE SORGENTI DI RUMORE

Infrastrutture stradali	<input checked="" type="checkbox"/>	Infrastrutture ferrovie	<input type="checkbox"/>	Aeroporto	<input type="checkbox"/>
Insedimenti industriali	<input type="checkbox"/>				

Note

Cod Ric	R33	Comune	Gattinara (VC)	Via/Loc	SP 594
---------	-----	--------	----------------	---------	--------



Infrastruttura		Progressiva	37+860	Distanza	186
Orientamento	Frontale <input type="checkbox"/>	Obliquo	<input checked="" type="checkbox"/>		

DESCRIZIONE RICETTORE

Destinazione d'uso	Residenziale <input checked="" type="checkbox"/>	Sensibile	<input type="checkbox"/>	Produttivo	<input checked="" type="checkbox"/>
	Direzionale <input type="checkbox"/>	Terziario	<input type="checkbox"/>	Misto	<input checked="" type="checkbox"/>
N° piani	1	H Tot	3	Piano sotterraneo	<input type="checkbox"/>
Tipologia strutturale	CA <input checked="" type="checkbox"/>	Metallo	<input type="checkbox"/>	Legno	<input type="checkbox"/>
Stato di conservazione	Buono <input checked="" type="checkbox"/>	Discreto	<input type="checkbox"/>	Scarso	<input type="checkbox"/>

INFISSI

N° Infissi esposti	4	Tipologia infissi	Alluminio <input checked="" type="checkbox"/>	Legno	<input type="checkbox"/>	PVC	<input type="checkbox"/>
Stato di conservazione infissi	Buono						

DESCRIZIONE DELL'AREA

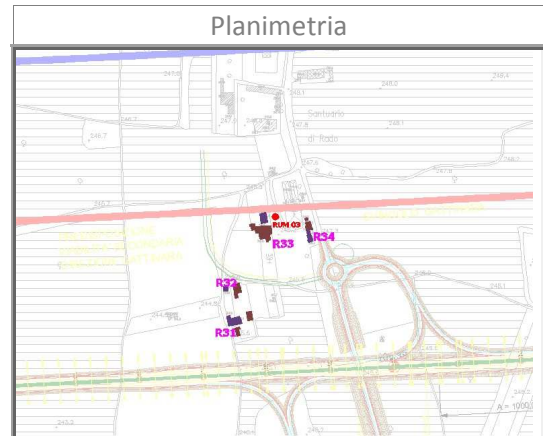
Destinazione d'uso dell'area	Area residenziale <input checked="" type="checkbox"/>	Area agricola	<input checked="" type="checkbox"/>
Presenza di vegetazione	<input checked="" type="checkbox"/>	Presenza di schermature	<input checked="" type="checkbox"/>

DESCRIZIONE DI ALTRE SORGENTI DI RUMORE

Infrastrutture stradali	<input checked="" type="checkbox"/>	Infrastrutture ferrovie	<input type="checkbox"/>	Aeroporto	<input type="checkbox"/>
Insedimenti industriali	<input type="checkbox"/>				

Note

Cod Ric	R34	Comune	Gattinara (VC)	Via/Loc	SP 594
---------	-----	--------	----------------	---------	--------



Infrastruttura		Progressiva	37+938	Distanza	184
Orientamento	Frontale <input type="checkbox"/>	Obliquo	<input checked="" type="checkbox"/>		

DESCRIZIONE RICETTORE

Destinazione d'uso	Residenziale <input checked="" type="checkbox"/>	Sensibile	<input type="checkbox"/>	Produttivo	<input checked="" type="checkbox"/>
	Direzionale <input type="checkbox"/>	Terziario	<input type="checkbox"/>	Misto	<input checked="" type="checkbox"/>
N° piani	2	H Tot	6	Piano sotterraneo	<input type="checkbox"/>
Tipologia strutturale	CA <input checked="" type="checkbox"/>	Metallo	<input type="checkbox"/>	Legno	<input type="checkbox"/>
Stato di conservazione	Buono <input checked="" type="checkbox"/>	Discreto	<input type="checkbox"/>	Scarso	<input type="checkbox"/>

INFISSI

N° Infissi esposti	6	Tipologia infissi	Alluminio <input type="checkbox"/>	Legno	<input checked="" type="checkbox"/>	PVC	<input type="checkbox"/>
Stato di conservazione infissi	Buono						

DESCRIZIONE DELL'AREA

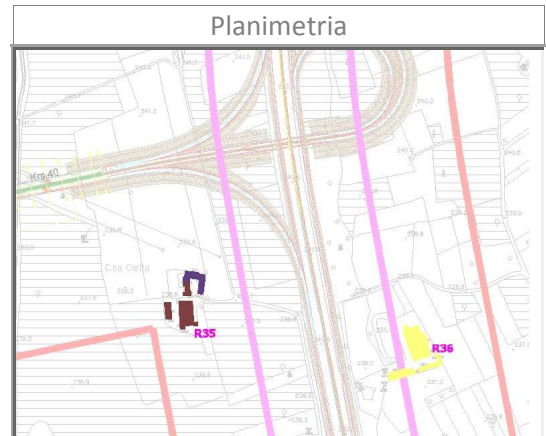
Destinazione d'uso dell'area	Area residenziale <input checked="" type="checkbox"/>	Area agricola	<input checked="" type="checkbox"/>
Presenza di vegetazione	<input type="checkbox"/>	Presenza di schermature	<input type="checkbox"/>

DESCRIZIONE DI ALTRE SORGENTI DI RUMORE

Infrastrutture stradali	<input checked="" type="checkbox"/>	Infrastrutture ferrovie	<input type="checkbox"/>	Aeroporto	<input type="checkbox"/>
Insedimenti industriali	<input type="checkbox"/>				

Note

Cod Ric	R35	Comune	Ghemme (NO)	Via/Loc	/
---------	-----	--------	-------------	---------	---



Infrastruttura		Progressiva	40+175	Distanza	186
Orientamento	Frontale <input type="checkbox"/>	Obliquo	<input checked="" type="checkbox"/>		

DESCRIZIONE RICETTORE

Destinazione d'uso	Residenziale <input checked="" type="checkbox"/>	Sensibile <input type="checkbox"/>	Produttivo <input checked="" type="checkbox"/>
	Direzionale <input type="checkbox"/>	Terziario <input type="checkbox"/>	Misto <input checked="" type="checkbox"/>
N° piani	2	H Tot	6
Tipologia strutturale	CA <input checked="" type="checkbox"/>	Metallo <input type="checkbox"/>	Legno <input type="checkbox"/>
Stato di conservazione	Buono <input checked="" type="checkbox"/>	Discreto <input type="checkbox"/>	Scarso <input type="checkbox"/>
			Piano sotterraneo <input type="checkbox"/>

INFISSI

N° Infissi esposti	7	Tipologia infissi	Alluminio <input type="checkbox"/>	Legno <input type="checkbox"/>	PVC <input type="checkbox"/>
Stato di conservazione infissi	Buono				

DESCRIZIONE DELL'AREA

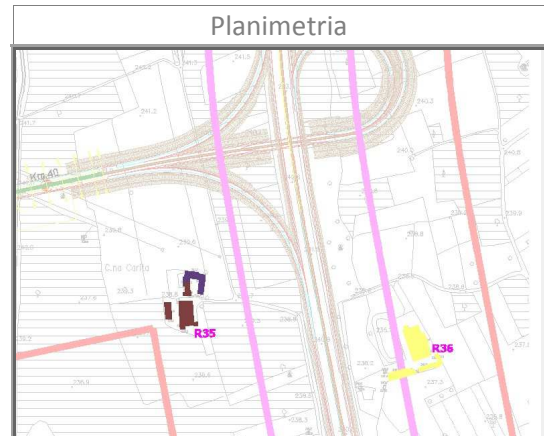
Destinazione d'uso dell'area	Area residenziale <input checked="" type="checkbox"/>	Area agricola <input checked="" type="checkbox"/>
Presenza di vegetazione	<input checked="" type="checkbox"/>	Presenza di schermature <input type="checkbox"/>

DESCRIZIONE DI ALTRE SORGENTI DI RUMORE

Infrastrutture stradali	<input checked="" type="checkbox"/>	Infrastrutture ferrovie	<input type="checkbox"/>	Aeroporto	<input type="checkbox"/>
Insedimenti industriali	<input type="checkbox"/>				

Note

Cod Ric	R36	Comune	Ghemme (NO)	Via/Loc	Vic. Della Carità
---------	-----	--------	-------------	---------	-------------------



Infrastruttura		Progressiva		Distanza	
Orientamento	Frontale <input type="checkbox"/>	Obliquo	<input type="checkbox"/>		

DESCRIZIONE RICETTORE

Destinazione d'uso	Residenziale <input type="checkbox"/>	Sensibile <input type="checkbox"/>	Produttivo <input checked="" type="checkbox"/>
	Direzionale <input type="checkbox"/>	Terziario <input checked="" type="checkbox"/>	Misto <input checked="" type="checkbox"/>
N° piani	1	H Tot	3
		Piano sotterraneo	<input type="checkbox"/>
Tipologia strutturale	CA <input checked="" type="checkbox"/>	Metallo <input type="checkbox"/>	Legno <input type="checkbox"/>
Stato di conservazione	Buono <input checked="" type="checkbox"/>	Discreto <input type="checkbox"/>	Scarso <input type="checkbox"/>

INFISSI

N° Infissi esposti	/	Tipologia infissi	Alluminio <input type="checkbox"/>	Legno <input type="checkbox"/>	PVC <input type="checkbox"/>
Stato di conservazione infissi	/				

DESCRIZIONE DELL'AREA

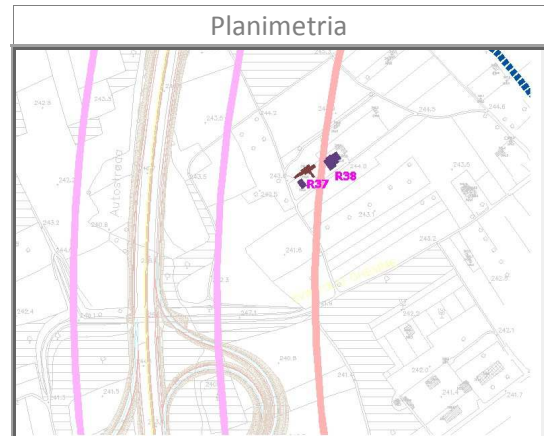
Destinazione d'uso dell'area	Area residenziale <input type="checkbox"/>	Area agricola <input type="checkbox"/>	
Presenza di vegetazione	<input type="checkbox"/>	Presenza di schermature	<input type="checkbox"/>

DESCRIZIONE DI ALTRE SORGENTI DI RUMORE

Infrastrutture stradali	<input checked="" type="checkbox"/>	Infrastrutture ferrovie	<input type="checkbox"/>	Aeroporto	<input type="checkbox"/>
Insedamenti industriali	<input type="checkbox"/>				

Note

Cod Ric	R37	Comune	Ghemme (NO)	Via/Loc	Via Banchette
---------	-----	--------	-------------	---------	---------------



Infrastruttura		Progressiva		Distanza	
Orientamento	Frontale <input type="checkbox"/>	Obliquo	<input type="checkbox"/>		

DESCRIZIONE RICETTORE

Destinazione d'uso	Residenziale <input checked="" type="checkbox"/>	Sensibile	<input type="checkbox"/>	Produttivo	<input type="checkbox"/>	
	Direzionale	<input type="checkbox"/>	Terziario	<input type="checkbox"/>	Misto	<input type="checkbox"/>
N° piani		H Tot		Piano sotterraneo	<input type="checkbox"/>	
Tipologia strutturale	CA <input checked="" type="checkbox"/>	Metallo	<input type="checkbox"/>	Legno	<input type="checkbox"/>	
Stato di conservazione	Buono <input checked="" type="checkbox"/>	Discreto	<input type="checkbox"/>	Scarso	<input type="checkbox"/>	

INFISSI

N° Infissi esposti		Tipologia infissi	Alluminio <input type="checkbox"/>	Legno	<input type="checkbox"/>	PVC	<input type="checkbox"/>
Stato di conservazione infissi	Buono						

DESCRIZIONE DELL'AREA

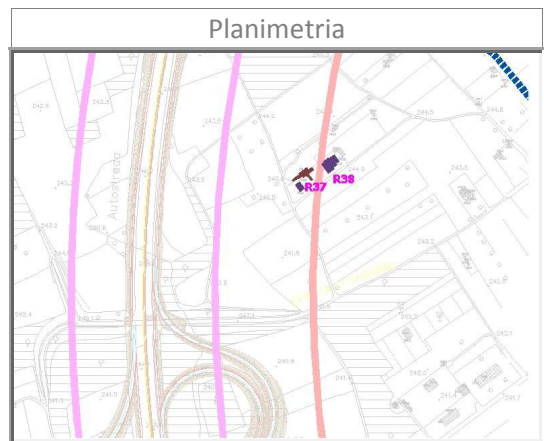
Destinazione d'uso dell'area	Area residenziale <input type="checkbox"/>	Area agricola	<input checked="" type="checkbox"/>
Presenza di vegetazione	<input type="checkbox"/>	Presenza di schermature	<input checked="" type="checkbox"/>

DESCRIZIONE DI ALTRE SORGENTI DI RUMORE

Infrastrutture stradali	<input checked="" type="checkbox"/>	Infrastrutture ferrovie	<input type="checkbox"/>	Aeroporto	<input type="checkbox"/>
Insedimenti industriali	<input type="checkbox"/>				

Note

Cod Ric	R38	Comune	Ghemme (NO)	Via/Loc	Via Banchette
---------	-----	--------	-------------	---------	---------------



Infrastruttura		Progressiva		Distanza	
Orientamento	Frontale <input type="checkbox"/>	Obliquo	<input type="checkbox"/>		

DESCRIZIONE RICETTORE

Destinazione d'uso	Residenziale <input checked="" type="checkbox"/>	Sensibile	<input type="checkbox"/>	Produttivo	<input type="checkbox"/>	
	Direzionale	<input type="checkbox"/>	Terziario	<input type="checkbox"/>	Misto	<input type="checkbox"/>
N° piani	2	H Tot	6	Piano sotterraneo	<input type="checkbox"/>	
Tipologia strutturale	CA <input checked="" type="checkbox"/>	Metallo	<input type="checkbox"/>	Legno	<input type="checkbox"/>	
Stato di conservazione	Buono <input checked="" type="checkbox"/>	Discreto	<input type="checkbox"/>	Scarso	<input type="checkbox"/>	

INFISSI

N° Infissi esposti	4	Tipologia infissi	Alluminio <input type="checkbox"/>	Legno <input checked="" type="checkbox"/>	PVC <input type="checkbox"/>
Stato di conservazione infissi	Buono				

DESCRIZIONE DELL'AREA

Destinazione d'uso dell'area	Area residenziale <input type="checkbox"/>	Area agricola <input checked="" type="checkbox"/>	
Presenza di vegetazione	<input type="checkbox"/>	Presenza di schermature	<input type="checkbox"/>

DESCRIZIONE DI ALTRE SORGENTI DI RUMORE

Infrastrutture stradali	<input checked="" type="checkbox"/>	Infrastrutture ferrovie	<input type="checkbox"/>	Aeroporto	<input type="checkbox"/>
Insedimenti industriali	<input type="checkbox"/>				

Note