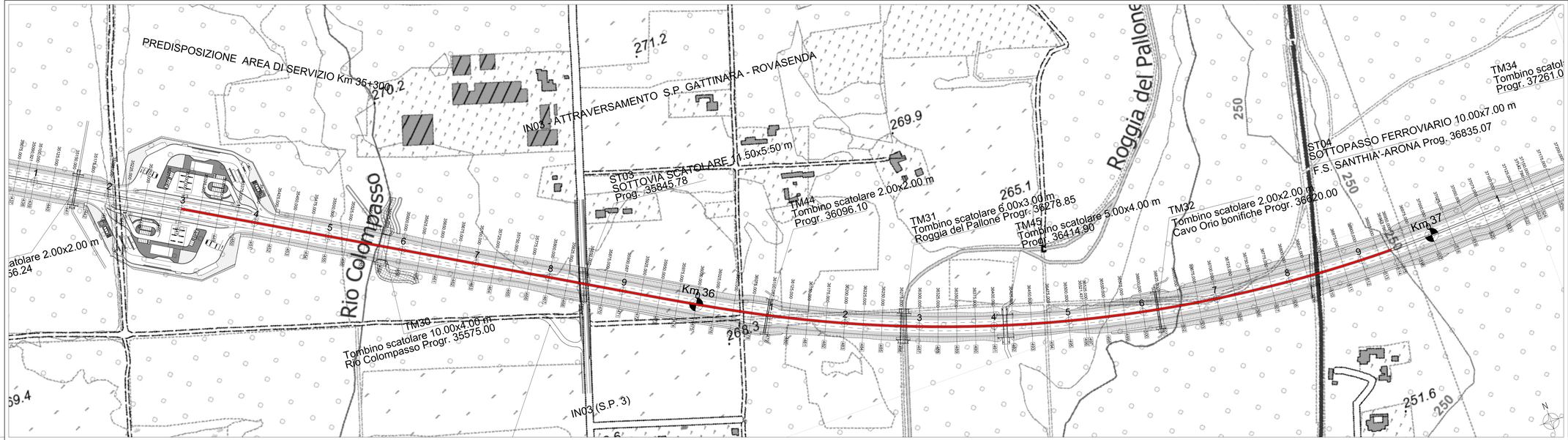

KEY PLAN

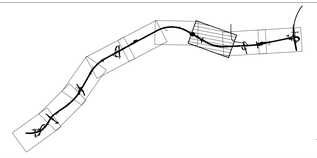

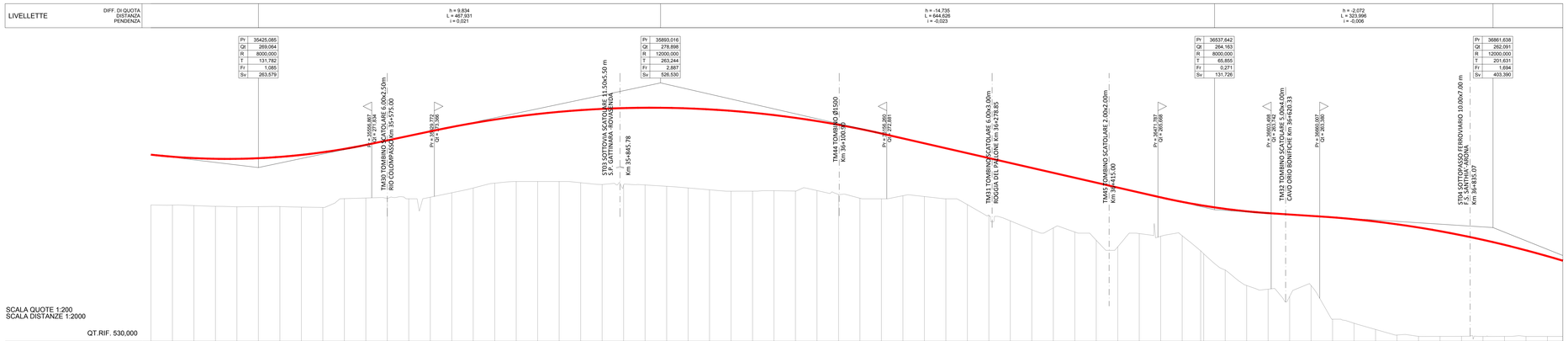

anas — Direzione Progettazione e Realizzazione Lavori

Collegamento tra l'A4 (Torino–Milano) in località Santhià, Biella, Gattinara e l'A26 (Genova Voltri–Gravellona) in località Ghemme. Lotto 1

PROGETTO DEFINITIVO — COD.

PROGETTAZIONE: ANAS - DIREZIONE PROGETTAZIONE E REALIZZAZIONE LAVORI

I PROGETTISTI:
ing. Vincenzo Marzi
Ordine ing. di Bari n.3594
ing. Achille Devitofranceschi
Ordine ing. di Roma n.19116

IL GEOLOGO:
geol. Serena Miglietta
Ordine Geol. del Lazio n.928

RESPONSABILE DEL SIA
arch. Giovanni Magno
Ordine Arch. di Roma n.16187

IL COORDINATORE PER LA SICUREZZA IN FASE DI PROGETTAZIONE
geom. Fabio Quondam

VISTO: IL RESPONSABILE DEL PROCEDIMENTO :
ing. Nicola Campo

PROTOCOLLO — DATA

Aggiornamento documentazione ambientale ai fini della conferma dei pareri di cui alla nota del MiT prot. 3038 del 16/03/2016

Planimetria e profili longitudinali tracciato preferenziale Tav. 7/9

CODICE PROGETTO	NOME FILE	REVISIONE	SCALA:
PROGETTO DPT007 — LIV. PROG. D — N. PROG. 1701	T00IA20AMBPL09.dwg — CODICE ELAB. T00IA20AMBPL09	A	1:2000

REV.	DESCRIZIONE	DATA	REDATTO	VERIFICATO	APPROVATO
C					
B					
A	emissione	Luglio 2018			