INQUADRAMENTO GENERALE

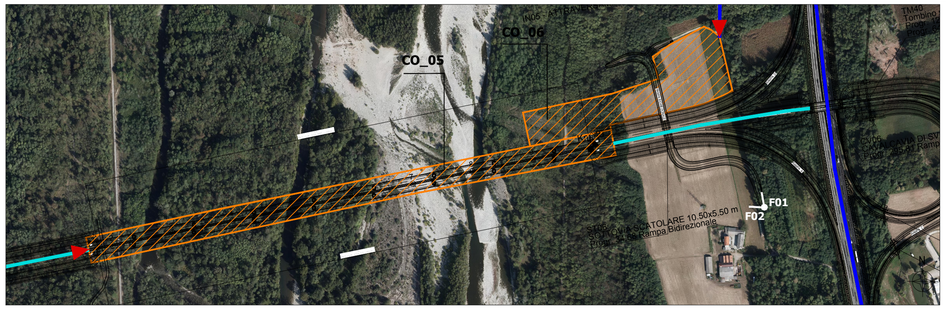

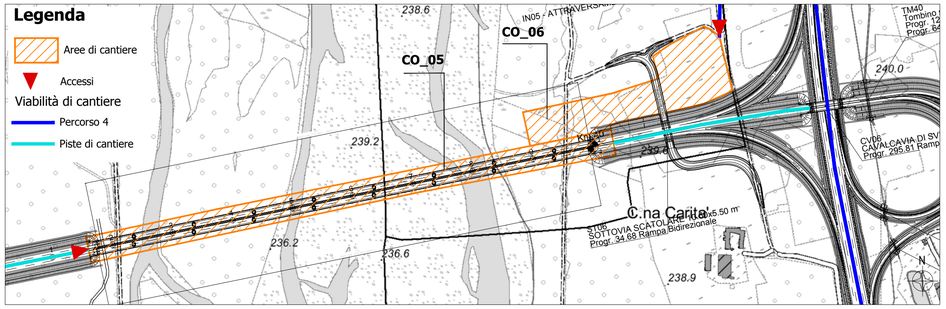

SCHEDA SINTETICA

CO_05 Cantiere operativo - Viadotto Sesia	
Provincia	Vercelli
Comune	Gattinara
Localizzazione	Attraversamento Fiume Sesia
Superficie	35.000 mq
Destinazione PRG	Piano Regolatore Generale del Comune di Gattinara Classe IIIa Porzioni di territorio non edificate che presentano caratteri geomorfologici o idrogeologici che le rendono inidonee a nuovi sediamenti. Aree non edificate. Pericolosità geomorfobgica da media a molto elevata. Fasce PAI - Limite tra la fascia A e la fascia B e Limite tra la fascia B e la fascia C Sistema dei canali irigui Sottozone agricola di salvaguardia ambientale
Presenza di vincoli	Immobili ed aree di notevole interesse pubblico (Art. 136 del D.lgs. 42/2004 e s.m.i.) Aree tutelate per legge, esclusa let. f (Art. 142 del D.lgs. 42/2004 e s.m.i.): c) i fiumi, i torrenti, i corsi d'acqua iscritti negli elenchi previsti dal testo unico delle disposizioni di legge sulle acque ed impianti elettrici, approvato con regio decreto 11 dicembre 1933, n. 1775, e le relative sponde o piedi degli argini per una fascia di 150 metri ciascuna e g) i territori coperti da foreste e da boschi, ancorché percorsi o danneggiati dal fuoco, e quelli sottoposti a vincolo di rimboschimento, come definiti dall'articolo 2, commi 2 e 6, del decreto legislativo 18 maggio 2001, n. 227
Uso del suolo	Aree prevalentemente occupate da colture agrarie con presenza di spazi naturali importanti Boschi di latifoglie Spiagge, dune e sabbie
Idrogeologia	Depositi fluviali recenti o attuali
Morfologia	Pianeggiante
Tipologia di ripristino previsto	Ripristino del sito nelle condizioni originerie

CO_06 Cantiere operativo - Svincolo di Ghemme	
Provincia	Vercelli
Comune	Gattinara
Localizzazione	Connessione con la A26
Superficie	24.000 mq
Destinazione PRG	Piano Regolatore Generale del Comune di Romagnano Sesia - Zona agricola
Presenza di vincoli	Aree tutelate per legge, esclusa let. f (Art. 142 del D.lgs. 42/2004 e s.m.i.): c) i fiumi, i torrenti, i corsi d'acqua iscritti negli elenchi previsti dal testo unico delle disposizioni di legge sulle acque ed impianti elettrici, approvato con regio decreto 11 dicembre 1933, n. 1775, e le relative sponde o piedi degli argini per una fascia di 150 metri ciascuna e g) i territori coperti da foreste e da boschi, ancorché percorsi o danneggiati dal fuoco, e quelli sottoposti a vincolo di rimboschimento, come definiti dall'articolo 2, commi 2 e 6, del decreto legislativo 18 maggio 2001, n. 227
Uso del suolo	Aree prevalentemente occupate da colture agrarie con presenza di spazi naturali importanti
Idrogeologia	Depositi fluviali recenti o attuali
Morfologia	Pianeggiante
Tipologia di ripristino previsto	Ripristino del sito nelle condizioni originerie

KEY PLAN

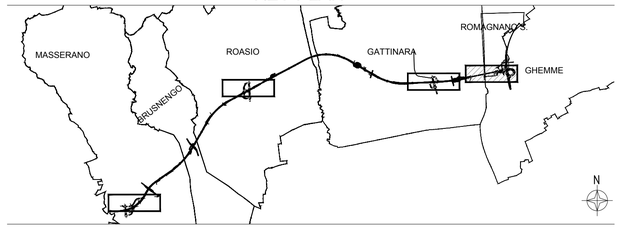

ANALISI VINCOLI

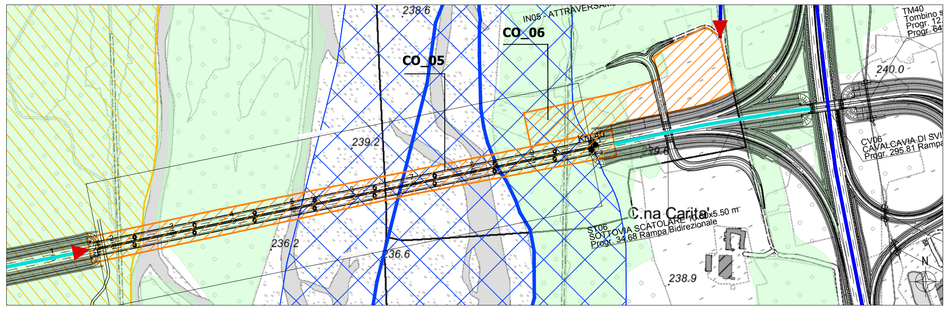

Legenda

Immobili ed aree di notevole interesse pubblico (Art. 136 del D.lgs. 42/2004 e s.m.i.)

- Beni areali

Aree tutelate per legge, esclusa let. f (Art. 142 del D.lgs. 42/2004 e s.m.i.)

- c) i fiumi, i torrenti, i corsi d'acqua iscritti negli elenchi previsti dal testo unico delle disposizioni di legge sulle acque ed impianti elettrici, approvato con regio decreto 11 dicembre 1933, n. 1775, e le relative sponde o piedi degli argini per una fascia di 150 metri ciascuna
- g) i territori coperti da foreste e da boschi, ancorché percorsi o danneggiati dal fuoco, e quelli sottoposti a vincolo di rimboschimento, come definiti dall'articolo 2, commi 2 e 6, del decreto legislativo 18 maggio 2001, n. 227

INQUADRAMENTO IDROGEOLOGICO

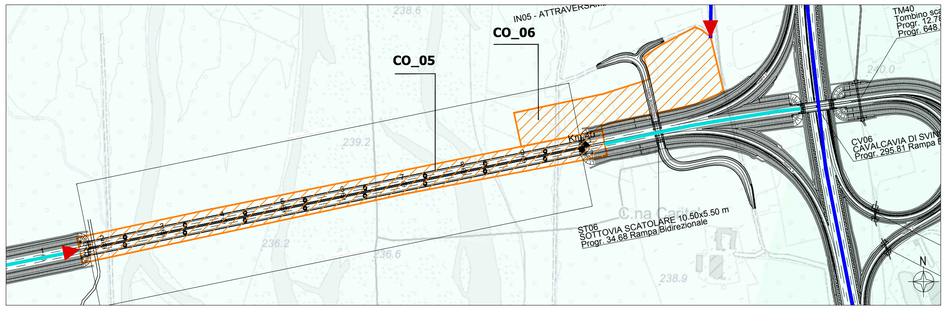

Legenda

- Depositi fluviali recenti o attuali
- Depositi fluviali medi

INQUADRAMENTO URBANISTICO - PIANIFICAZIONE COMUNALE

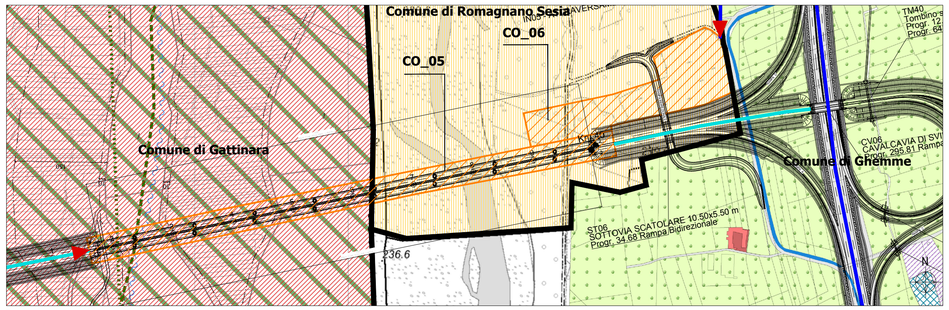

Legenda

Piano Regolatore Generale del Comune di Gattinara

VINCOLI GEOMORFOLOGICI (art.57)

- Classe IIIa — Porzioni di territorio non edificate che presentano caratteri geomorfologici o idrogeologici che le rendono inidonee a nuovi insediamenti. Aree non edificate. Pericolosità geomorfologica da media a molto elevata.

FASCE PAI

- Limite tra la fascia A e la fascia B
- Limite tra la fascia B e la fascia C

SIMBOLOGIE

- Sistema dei canali irrigui (storici)

ATTIVITA' AGRICOLE (art.43)

- EE/ia - Sottozona agricola di salvaguardia ambientale

Piano Regolatore Generale del Comune di Ghemme

Area di Antico Impianto art. 9 punto C.1

- ART9 Edifici di impianto antico da valorizzare

Area agricola art.14

- ART14 Area agricola

Aree produttive art.11

- ART 11 Aree esistenti

Aree commerciali art.12

- ART12 Aree commerciali esistenti

Piano Regolatore Generale del Comune di Romagnano Sesia

- Zona agricola

USO DEL SUOLO

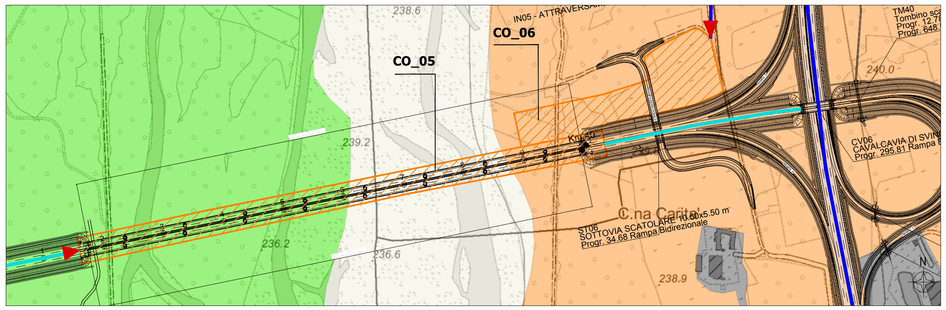

Legenda

- Aree industriali, commerciali e dei servizi pubblici e privati
- Reti stradali, ferroviarie e infrastrutture tecniche
- Aree prevalentemente occupate da colture agrarie con presenza di spazi naturali importanti
- Boschi di latifoglie
- Spiagge, dune e sabbie

anas — Direzione Progettazione e Realizzazione Lavori

Collegamento tra l'A4 (Torino–Milano) in località Santhià, Biella, Gattinara e l'A26 (Genova Voltri–Gravellona) in località Ghemme. Lotto 1

PROGETTO DEFINITIVO

COD.

PROGETTAZIONE: ANAS - DIREZIONE PROGETTAZIONE E REALIZZAZIONE LAVORI

I PROGETTISTI:
ing. Vincenzo Marzi
Ordine Ing. di Bari n.3594
ing. Achille Devitofranceschi
Ordine Ing. di Roma n.19116

IL GEOLOGO:
geol. Serena Majetta
Ordine Geol. del Lazio n.928

RESPONSABILE DEL SIA
arch. Giovanni Magarò
Ordine Arch. di Roma n.16183

IL COORDINATORE PER LA SICUREZZA IN FASE DI PROGETTAZIONE
geom. Fabio Quondam

VISTO: IL RESPONSABILE DEL PROCEDIMENTO :
ing. Nicolò Canepa

PROTOCOLLO | DATA

Aggiornamento documentazione ambientale ai fini della conferma dei pareri di cui alla nota del MIT prot. 3038 del 16/03/2016

Schede di cantiere Tav 4/4

CODICE PROGETTO (PROGETTO / LIV. PROG. / N. PROG.)	NOME FILE	REVISIONE	SCALA:
DPT007 D 1701	T00IA20CAN04A.dwg CODICE ELAB. T00IA20CANC004	A	1:5.000

REV.	DESCRIZIONE	DATA	REDATTO	VERIFICATO	APPROVATO
C					
B					
A	emissione	Luglio 2018			