





Legenda

-  Opera in progetto
-  Reticolo idrografico principale
- Rete Natura 2000**
-  Perimetro sito ZSC, IT 1120004 - "Baraggia di Rovasenda"
-  Perimetro sito SIC IT 1120026 - "Stazioni di Isoetes malinverniana"

Fonte: MATTM, shapefile Rete Natura 2000



Direzione Progettazione e Realizzazione Lavori

Collegamento tra l'A4 (Torino-Milano) in località Santhià, Biella, Gattinara e l'A26 (Genova Voltri-Gravellona) in località Ghemme. Lotto 1

PROGETTO DEFINITIVO COD.

PROGETTAZIONE: **ANAS - DIREZIONE PROGETTAZIONE E REALIZZAZIONE LAVORI**

PROGETTISTI:
 Ing. Vincenzo Marzi
 Ordine Ing. di Bari n.3594
 Ing. Achille Devitofranceschi
 Ordine Ing. di Roma n.19116

IL GEOLOGO:
 Geol. Serena Majetta
 Ordine Geol. del Lazio n.928

RESPONSABILE DEL SIA
 arch. Giovanni Magarà
 Ordine Arch. di Roma n.16183

IL COORDINATORE PER LA SICUREZZA IN FASE DI PROGETTAZIONE
 geom. Fabio Quondam

VISTO: IL RESPONSABILE DEL PROCEDIMENTO :
 Ing. Nicolò Canepa

PROTOCOLLO DATA

Aggiornamento documentazione ambientale ai fini della conferma dei pareri di cui alla nota del MIT prot. 3038 del 16/03/2016

STUDIO DI INCIDENZA
 Carta siti Natura 2000

CODICE PROGETTO	NOME FILE	REVISIONE	SCALA:
PROGETTO: DPT007	LIV. PROG. N. PROG. T001A50AMBC01A.dwg	A	1:25.000
ELAB. DPT007	CODICE ELAB. T001A50AMBC01		

REV.	DESCRIZIONE	DATA	REDDATTO	VERIFICATO	APPROVATO
C					
B					
A	emissione	Luglio 2018			