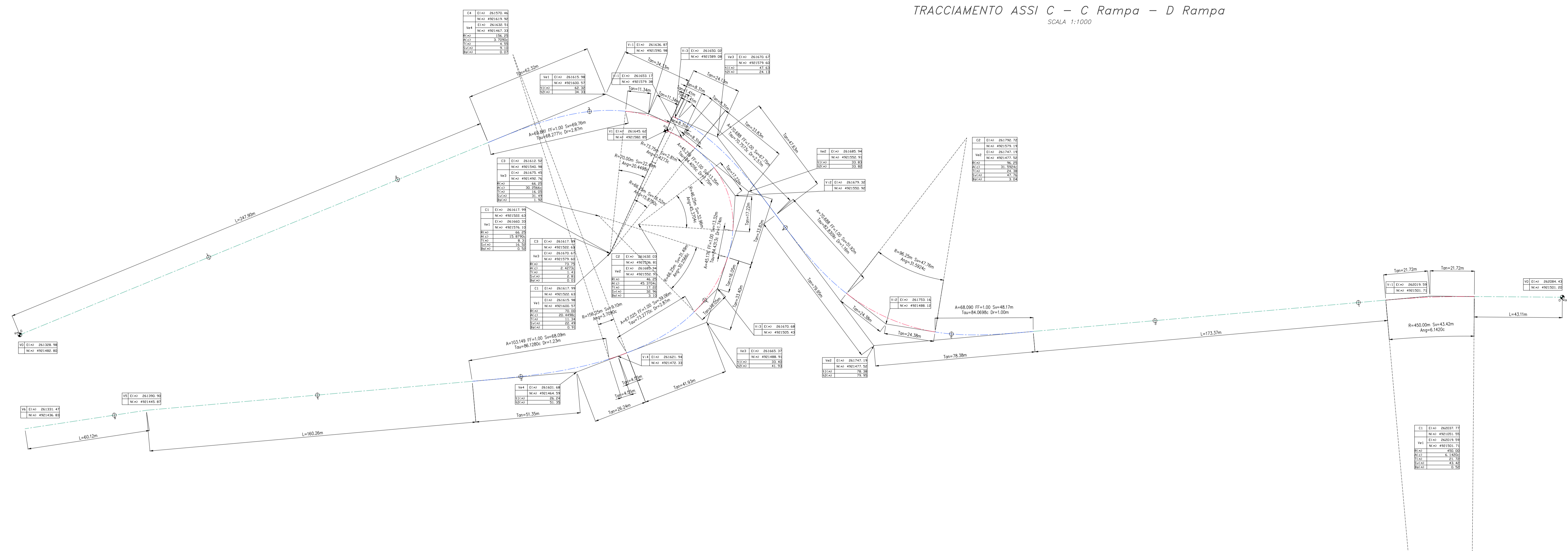
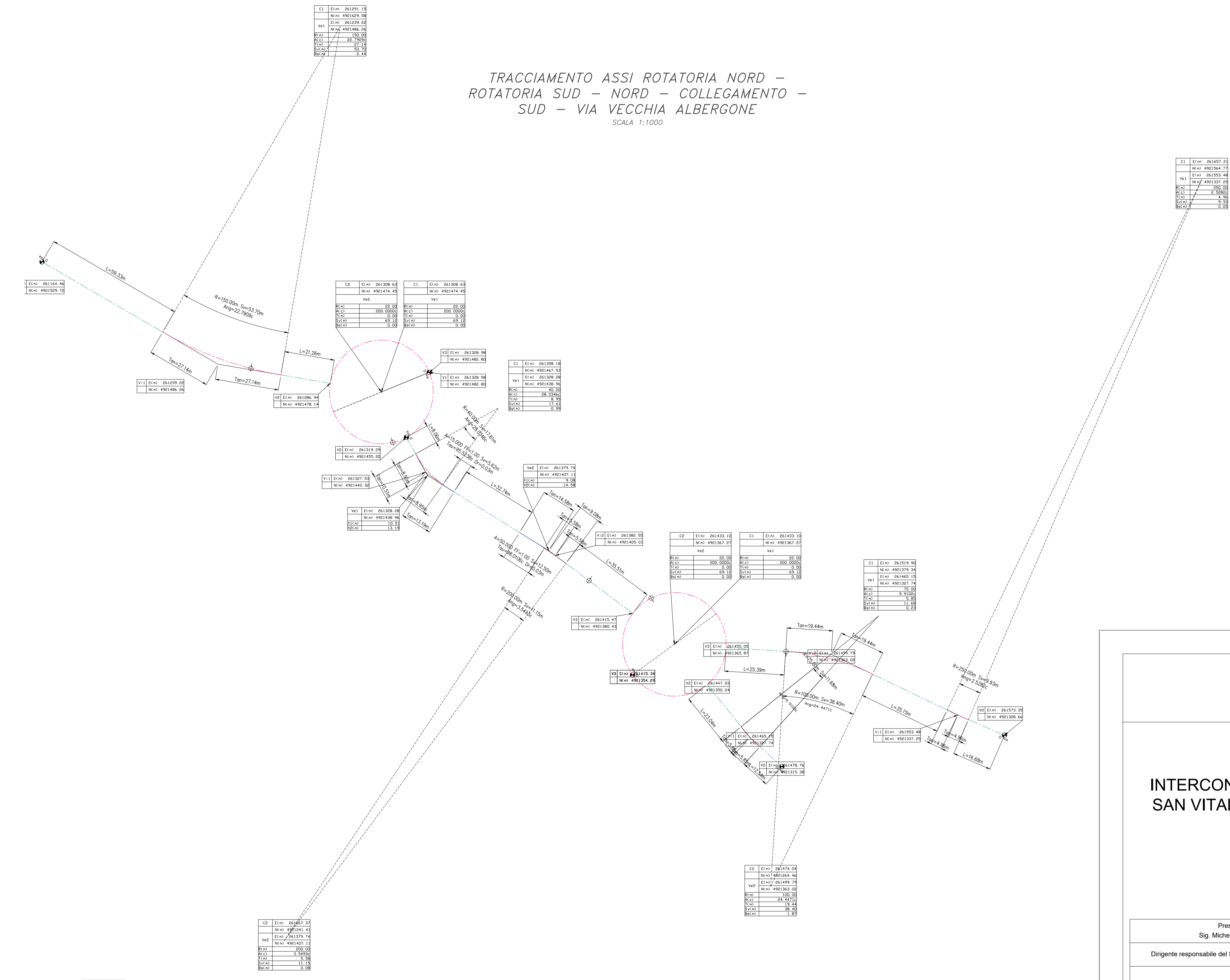


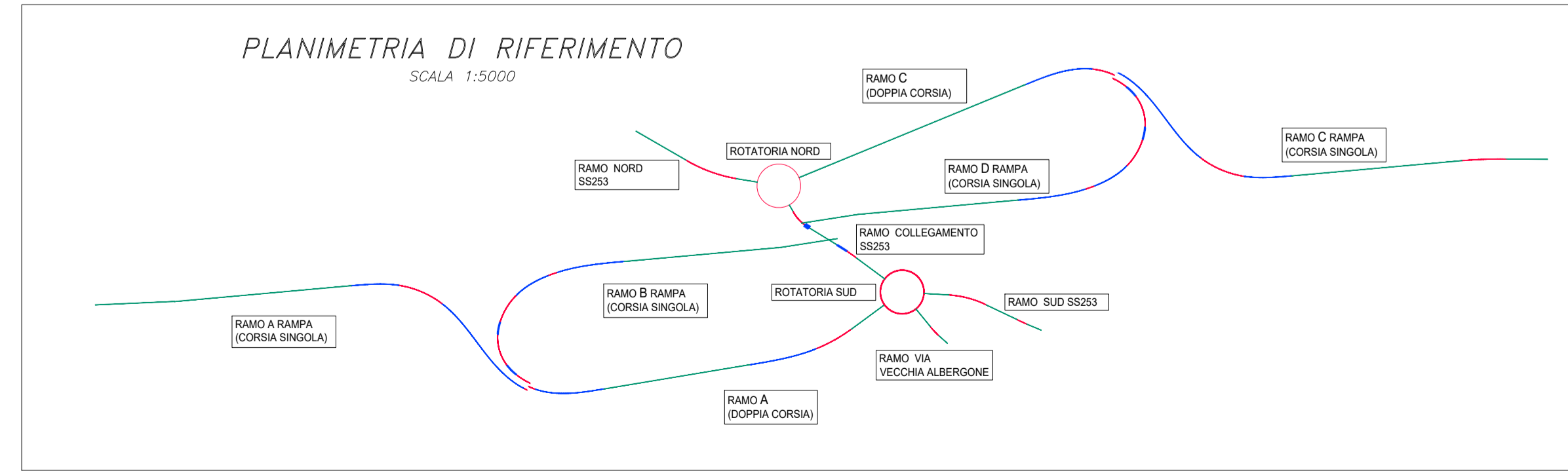
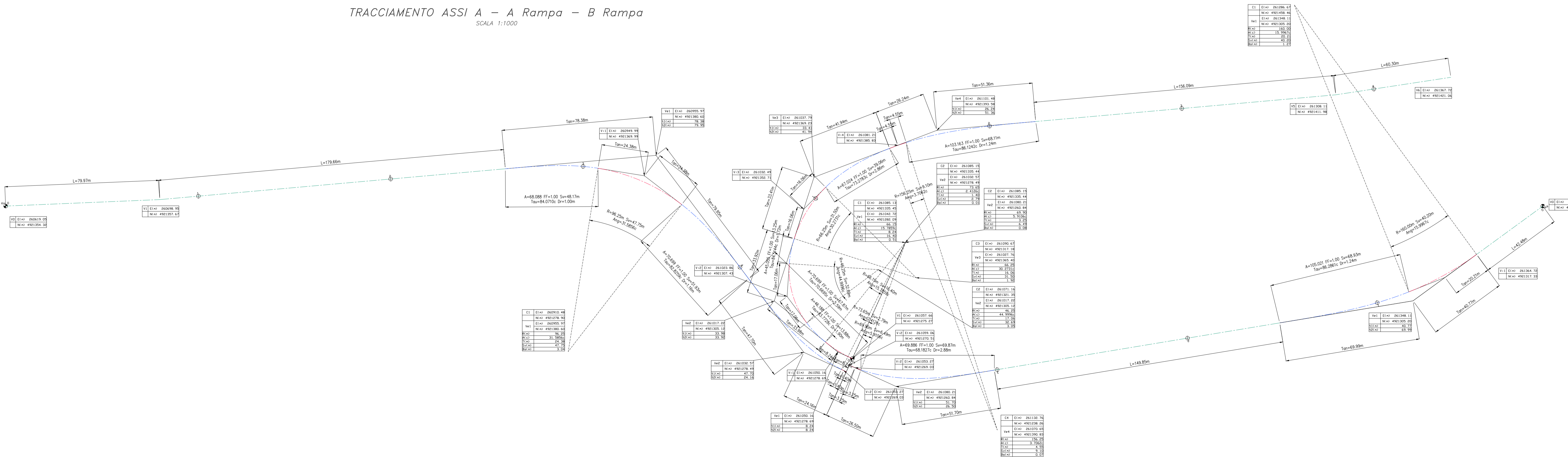
TRACCIAMENTO ASSI C - C Rampa - D Rampa  
SCALA 1:1000



TRACCIAMENTO ASSI ROTATORIA NORD - ROTATORIA SUD - NORD - COLLEGAMENTO - SUD - VIA VECCHIA ALBERGONE  
SCALA 1:1000



TRACCIAMENTO ASSI A - A Rampa - B Rampa  
SCALA 1:1000



INTERCONNESSIONE A/14 DIR CON LA S.P. 253R  
SAN VITALE NEL COMUNE DI BAGNACAVALLLO IN  
LOCALITA' BORGO STECCHI  
CUP J31B16000320009

PROGETTO DI FATTIBILITA'  
TECNICO-ECONOMICA

Presidente: Sig. Michele Di Pascale	Consigliere delegato al LL.PP.-Viabilità: Arch. Nicola Pini			
Dirigente responsabile del Settore: Ing. Paolo Nobile	Resp. del Servizio: Ing. Chiara Bentini			
RESPONSABILE UNICO DEL PROCEDIMENTO: Ing. Chiara Bentini				
PROGETTO STRADALE:	Ing. Stefano Cassarini			
STUDIO FATTIBILITA' AMBIENTALE:	Ing. Francesco Mazza			
INDAGINI GEOTECNICHE:	Geol. Albertus Cecilus Aloysius Van Zutphen			
RILIEVI TOPOGRAFICI:	Provincia di Ravenna			
PROCEDURA ESPROPRIATIVA:	Provincia di Ravenna			
0 EMISSIONE	redatto	controllato	approvato	data
Rev. Descrizione	Redatto:	Controllato:	Approvato:	Data:

TITOLO ELABORATO: Planimetria di tracciamento

Elaborato num:	Revisione:	Data:	Scala:	Note file:
F.2.2	0	20/12/2018	1:5000	F_2_2_411_6_535_v1_tracciamento.DWG