SEZIONE N. : 1

SCAVI E BONIFICHE	
SCOTICO	18.84 m
RILEVATI	
RILEVATO	43.36 mq
TERRENO VEGETALE	1.728 mq
SOVRASTRUTTURA STRADALE	
CASSONETTO (BANCHINA)	9.730 m
CASSONETTO	6.00 m
MANUFATTI	
CORDOLO	0.040 mq

SEZIONE N. : 1
QT. PROGETTO : 8.40
DIST. PROG. : 0.00
DIST. SUCC. : 10.00

SCALA 1:200

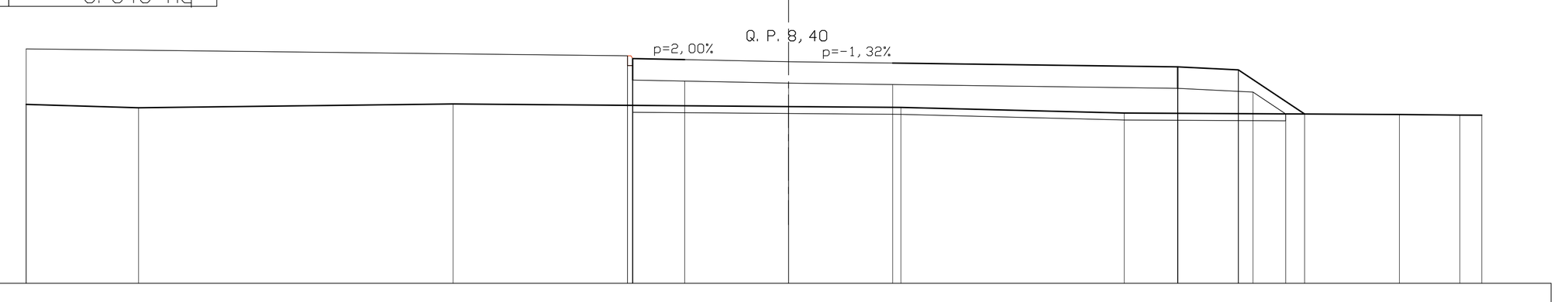

QT. RIF. 2.00

QUOTE TERRENO	7.17 7.07 7.18 7.10 7.08 6.92 6.87 6.86 6.86
DIST. PARZIALI TERRENO	3.24 9.08 9.68 3.24 6.44 7.94 1.74 0.63
QUOTE PROGETTO	8.77 8.57 8.29 8.29 8.49 7.87 7.84 7.78 7.74 7.63 8.25 7.63 7.52 6.89
DIST. PARZIALI PROGETTO	17.35 1.50 3.00 3.00 8.23 2.17 0.95

SEZIONE N. : 2

SCAVI E BONIFICHE	
SCOTICO	12.28 m
RILEVATI	
RILEVATO	34.90 mq
TERRENO VEGETALE	1.603 mq
SOVRASTRUTTURA STRADALE	
CASSONETTO (BANCHINA)	3.540 m
CASSONETTO	6.00 m
MANUFATTI	
CORDOLO	0.040 mq

SEZIONE N. : 2
QT. PROGETTO : 8.40
DIST. PROG. : 10.00
DIST. PREC. : 10.00
DIST. SUCC. : 10.00

SCALA 1:200

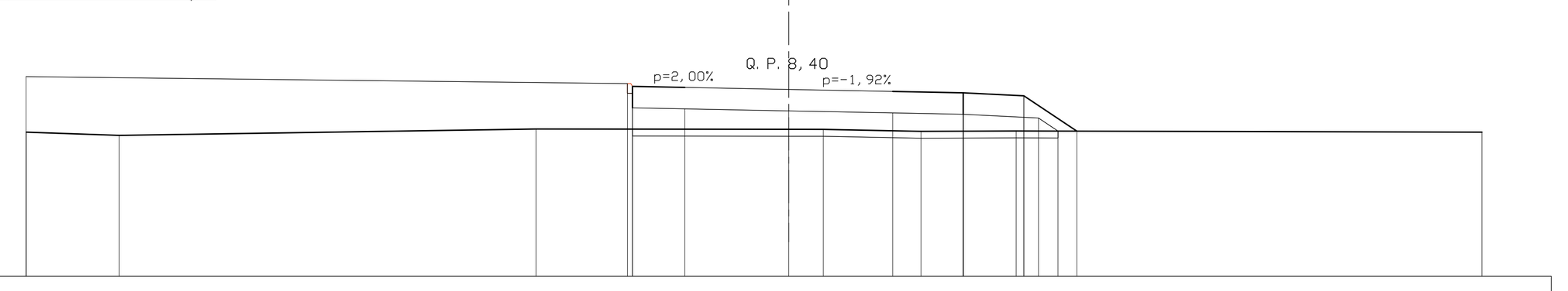

QT. RIF. 3.00

QUOTE TERRENO	7.17 7.07 7.26 7.25 7.25 7.19 7.20 7.17
DIST. PARZIALI TERRENO	2.68 12.03 7.29 1.00 2.82 2.75 13.44
QUOTE PROGETTO	8.77 8.57 8.29 8.29 8.49 7.87 7.84 7.78 7.72 7.68 8.30 7.68 7.57 7.20
DIST. PARZIALI PROGETTO	17.35 1.51 3.00 3.00 2.03 2.17 0.56

SEZIONE N. : 3

SCAVI E BONIFICHE	
SCOTICO	11.39 m
RILEVATI	
RILEVATO	32.58 mq
TERRENO VEGETALE	1.467 mq
SOVRASTRUTTURA STRADALE	
CASSONETTO (BANCHINA)	3.000 m
CASSONETTO	6.00 m
MANUFATTI	
CORDOLO	0.040 mq

SEZIONE N. : 3
QT. PROGETTO : 8.40
DIST. PROG. : 20.00
DIST. PREC. : 10.00
DIST. SUCC. : 14.56

SCALA 1:200

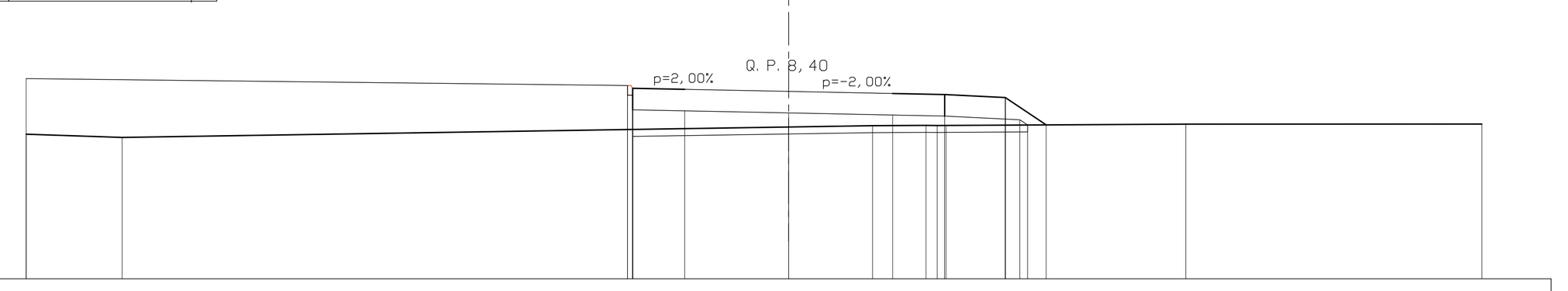

QT. RIF. 3.00

QUOTE TERRENO	7.17 7.07 7.37 7.41 7.42 7.42 7.46 7.46
DIST. PARZIALI TERRENO	2.77 19.23 2.42 1.54 0.32 6.91 8.54
QUOTE PROGETTO	8.77 8.57 8.29 8.29 8.49 7.87 7.84 7.78 7.72 7.69 8.31 7.69 7.58 7.43
DIST. PARZIALI PROGETTO	17.35 1.50 3.00 3.00 1.50 2.17

SEZIONE N. : 4

SCAVI E BONIFICHE	
SCOTICO	11.94 m
RILEVATI	
RILEVATO	36.98 mq
TERRENO VEGETALE	1.662 mq
SOVRASTRUTTURA STRADALE	
CASSONETTO (BANCHINA)	3.000 m
CASSONETTO	6.00 m
MANUFATTI	
CORDOLO	0.040 mq

SEZIONE N. : 4
QT. PROGETTO : 8.40
DIST. PROG. : 34.56
DIST. PREC. : 14.56
DIST. SUCC. : 5.44

SCALA 1:200

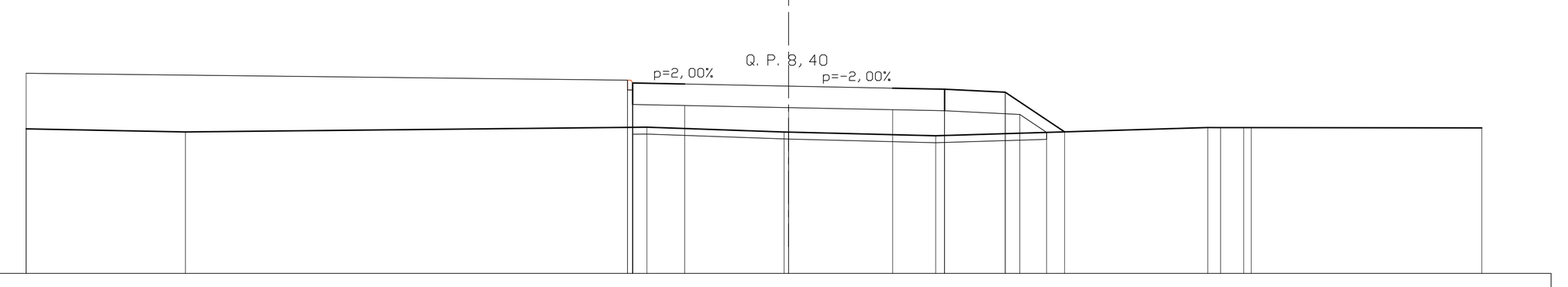

QT. RIF. 3.00

QUOTE TERRENO	7.17 7.08 7.22 7.08 7.07 6.97 7.21 7.20 7.20 7.20 7.19
DIST. PARZIALI TERRENO	4.59 13.32 3.96 4.24 7.85 0.37 0.67 6.65
QUOTE PROGETTO	8.77 8.57 8.29 8.29 8.49 7.87 7.84 7.78 7.72 7.69 8.31 7.69 7.58 7.07
DIST. PARZIALI PROGETTO	17.35 1.50 3.00 3.00 1.50 2.17 0.77

SEZIONE N. : 5

SCAVI E BONIFICHE	
SCOTICO	11.84 m
RILEVATI	
RILEVATO	37.19 mq
TERRENO VEGETALE	1.627 mq
SOVRASTRUTTURA STRADALE	
CASSONETTO (BANCHINA)	3.000 m
CASSONETTO	6.00 m
MANUFATTI	
CORDOLO	0.040 mq

SEZIONE N. : 5
QT. PROGETTO : 8.40
DIST. PROG. : 40.00
DIST. PREC. : 5.44
DIST. SUCC. : 10.00

SCALA 1:200

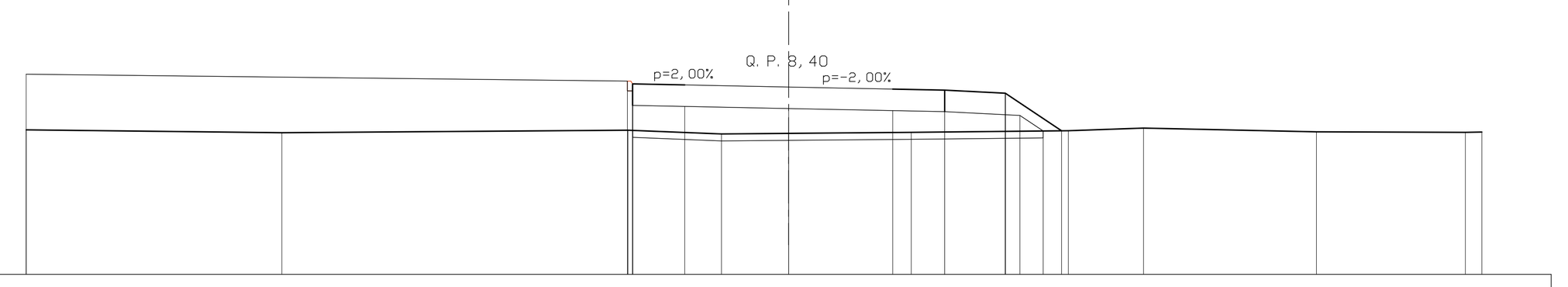

QT. RIF. 3.00

QUOTE TERRENO	7.17 7.08 7.15 7.05 7.06 7.09 7.14 7.22 7.11 7.09 7.10
DIST. PARZIALI TERRENO	7.38 9.99 2.70 1.94 3.54 4.53 2.17 4.99 4.30 0.48
QUOTE PROGETTO	8.77 8.57 8.29 8.29 8.49 7.87 7.84 7.78 7.72 7.69 8.31 7.69 7.58 7.13
DIST. PARZIALI PROGETTO	17.35 1.50 3.00 3.00 1.50 2.17 0.67

SEZIONE N. : 6

SCAVI E BONIFICHE	
SCOTICO	13.68 m
RILEVATI	
RILEVATO	36.59 mq
TERRENO VEGETALE	1.665 mq
SOVRASTRUTTURA STRADALE	
CASSONETTO (BANCHINA)	4.750 m
CASSONETTO	6.00 m
MANUFATTI	
CORDOLO	0.040 mq

SEZIONE N. : 6
QT. PROGETTO : 8.40
DIST. PROG. : 50.00
DIST. PREC. : 10.00
DIST. SUCC. : 6.84

SCALA 1:200

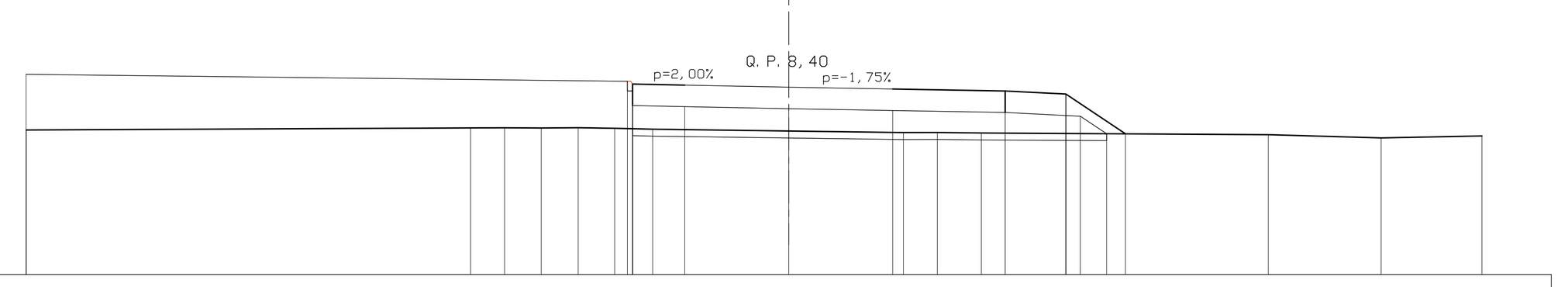

QT. RIF. 3.00

QUOTE TERRENO	7.17 7.23 7.23 7.22 7.23 7.21 7.19 7.14 7.09 7.09 7.08 7.03 6.94 6.99
DIST. PARZIALI TERRENO	12.82 0.98 1.06 1.07 1.05 1.10 3.93 3.31 0.98 1.27 8.28 3.26 2.91
QUOTE PROGETTO	8.77 8.57 8.29 8.29 8.49 7.87 7.84 7.78 7.73 7.67 8.29 7.67 7.56 7.06
DIST. PARZIALI PROGETTO	17.35 1.51 3.00 3.00 3.24 2.17 0.76

SEZIONE N. : 7

SCAVI E BONIFICHE	
SCOTICO	17.98 m
RILEVATI	
RILEVATO	33.72 mq
TERRENO VEGETALE	1.408 mq
SOVRASTRUTTURA STRADALE	
CASSONETTO (BANCHINA)	9.750 m
CASSONETTO	6.00 m
MANUFATTI	
CORDOLO	0.040 mq

SEZIONE N. : 7
QT. PROGETTO : 8.40
DIST. PROG. : 56.84
DIST. PREC. : 6.84
DIST. SUCC. : 3.16

SCALA 1:200

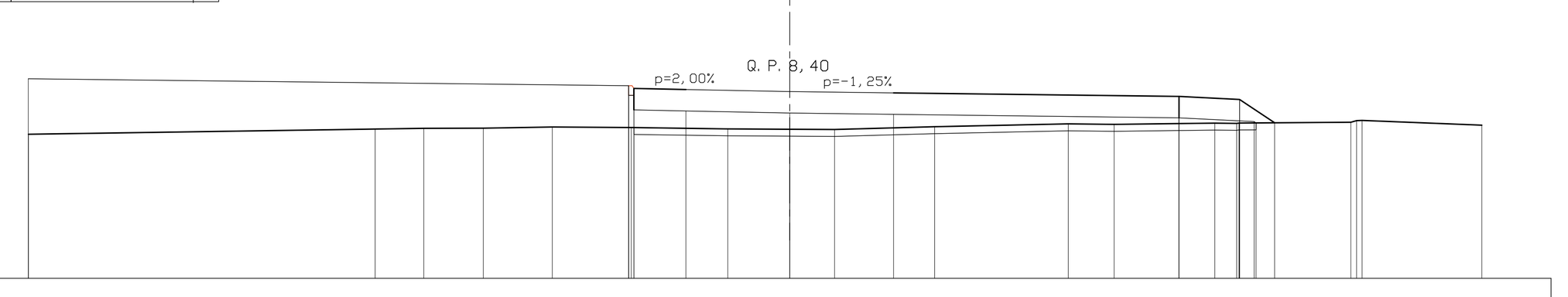

QT. RIF. 3.00

QUOTE TERRENO	7.17 7.32 7.34 7.34 7.38 7.36 7.32 7.31 7.30 7.38 7.47 7.45 7.49 7.48 7.49 7.51 7.56 7.57 7.43
DIST. PARZIALI TERRENO	10.02 1.41 1.72 1.99 2.28 2.79 1.79 1.30 2.89 3.86 1.32 2.91 0.63 3.23 3.46
QUOTE PROGETTO	8.77 8.57 8.29 8.29 8.49 7.87 7.84 7.78 7.74 7.64 8.26 7.64 7.53 7.49
DIST. PARZIALI PROGETTO	17.35 1.50 3.00 3.00 8.25 2.17

SEZIONE N. : 8

SCAVI E BONIFICHE	
SCOTICO	15.38 m
RILEVATI	
RILEVATO	31.09 mq
TERRENO VEGETALE	1.411 mq
SOVRASTRUTTURA STRADALE	
CASSONETTO (BANCHINA)	7.090 m
CASSONETTO	6.00 m
MANUFATTI	
CORDOLO	0.040 mq

SEZIONE N. : 8
QT. PROGETTO : 8.40
DIST. PROG. : 60.00
DIST. PREC. : 3.16
DIST. SUCC. : 9.12

SCALA 1:200

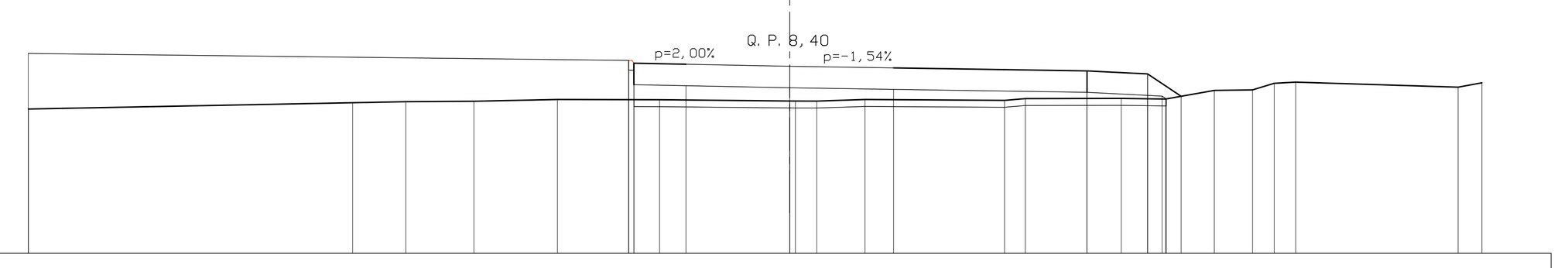

QT. RIF. 3.00

QUOTE TERRENO	7.17 7.35 7.38 7.39 7.44 7.43 7.40 7.40 7.44 7.42 7.47 7.47 7.45 7.70 7.72 7.91 7.94 7.80 7.92
DIST. PARZIALI TERRENO	9.37 1.54 1.97 2.41 2.95 3.76 0.62 1.39 4.03 0.60 2.77 1.28 1.41 1.11 0.63 0.62 4.69 0.69
QUOTE PROGETTO	8.77 8.57 8.29 8.29 8.49 7.87 7.84 7.78 7.73 7.65 8.27 7.65 7.54 7.46
DIST. PARZIALI PROGETTO	17.35 1.50 3.00 3.00 5.59 2.17

SEZIONE N. : 9

SCAVI E BONIFICHE	
STERRO	1.95 mq
SCOTICO	6.54 m
RILEVATI	
RILEVATO	25.12 mq
TERRENO VEGETALE	1.053 mq
SOVRASTRUTTURA STRADALE	
CASSONETTO (BANCHINA)	3.060 m
CASSONETTO	6.00 m
MANUFATTI	
CORDOLO	0.040 mq

SEZIONE N. : 9
QT. PROGETTO : 8.40
DIST. PROG. : 69.12
DIST. PREC. : 9.12
DIST. SUCC. : 10.88

SCALA 1:200

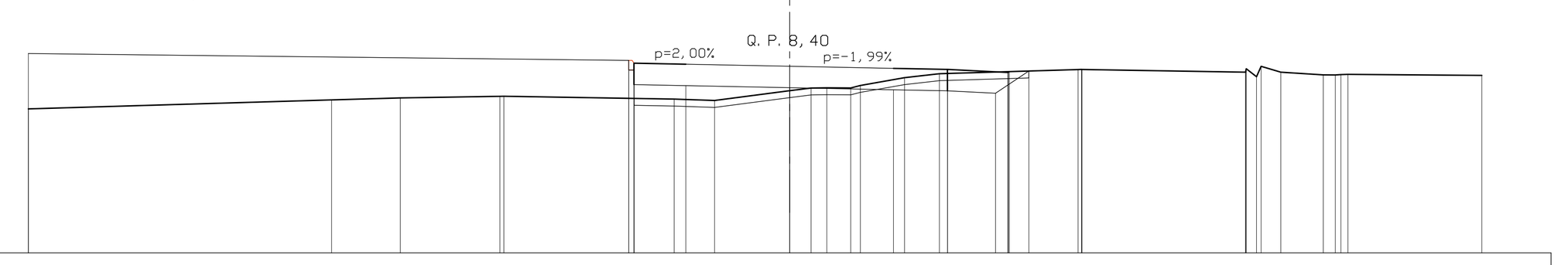

QT. RIF. 3.00

QUOTE TERRENO	7.17 7.43 7.48 7.53 7.53 7.45 7.41 7.69 7.77 7.78 7.74 7.84 8.07 8.18 8.31 8.33 8.31 8.23 8.25 8.30 8.10 8.40 8.23 8.15 8.15 8.16 8.17 8.14
DIST. PARZIALI TERRENO	8.76 1.99 2.88 4.92 1.17 2.17 0.62 0.46 0.69 1.28 1.01 4.01 4.73 0.57 1.23 0.35 3.87
QUOTE PROGETTO	8.77 8.57 8.29 8.29 8.49 7.87 7.84 7.78 7.72 7.69 8.31 7.69 7.62 8.26
DIST. PARZIALI PROGETTO	17.35 1.50 3.00 3.00 1.56 1.39 0.96

SEZIONE N. : 10

SCAVI E BONIFICHE	
STERRO	4.33 mq
SCOTICO	2.57 m
RILEVATI	
RILEVATO	22.72 mq
TERRENO VEGETALE	1.097 mq
SOVRASTRUTTURA STRADALE	
CASSONETTO (BANCHINA)	3.000 m
CASSONETTO	6.00 m
MANUFATTI	
CORDOLO	0.040 mq

SEZIONE N. : 10
QT. PROGETTO : 8.40
DIST. PROG. : 80.00
DIST. PREC. : 10.88
DIST. SUCC. : 20.00

SCALA 1:200

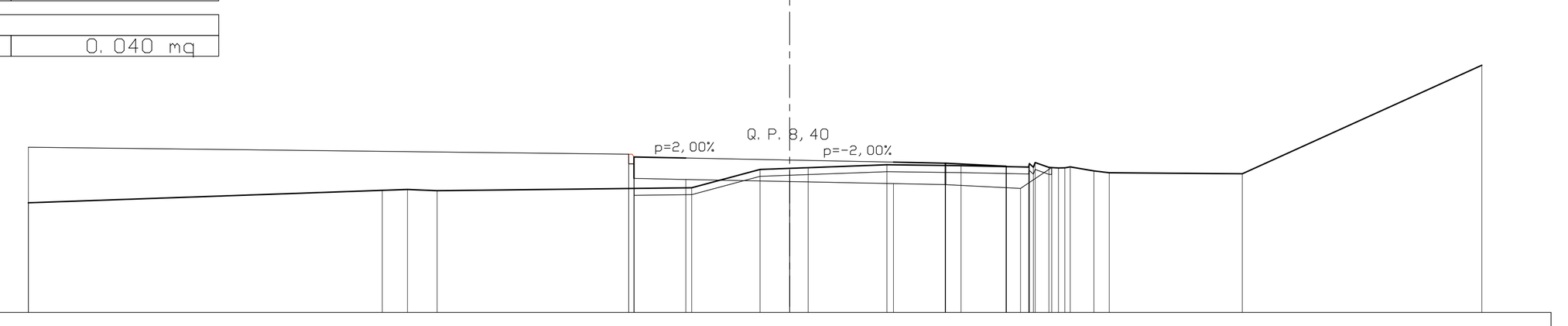

QT. RIF. 4.00

QUOTE TERRENO	7.17 7.53 7.55 7.52 7.60 8.13 8.16 8.18 8.26 8.24 8.20 8.26 8.30 8.33 8.19 8.17 8.18 8.20 8.09 8.03 8.01 11.14
DIST. PARZIALI TERRENO	10.23 0.73 0.86 7.35 1.97 0.86 0.53 2.28 2.14 1.96 0.40 0.68 0.44 3.84 6.92
QUOTE PROGETTO	8.77 8.57 8.29 8.29 8.49 7.87 7.84 7.78 7.72 7.69 8.31 7.69 7.58 8.18
DIST. PARZIALI PROGETTO	17.35 1.50 3.00 3.00 1.50 2.17 0.90

SEZIONE N. : 11

SCAVI E BONIFICHE	
STERRO	1.91 mq
SCOTICO	7.51 m
FOSSO	0.01 mq
RILEVATI	
RILEVATO	24.41 mq
TERRENO VEGETALE	1.197 mq
SOVRASTRUTTURA STRADALE	
CASSONETTO (BANCHINA)	4.410 m
CASSONETTO	6.00 m
MANUFATTI	
CORDOLO	0.040 mq

SEZIONE N. : 11
QT. PROGETTO : 8.40
DIST. PROG. : 100.00
DIST. PREC. : 20.00
DIST. SUCC. : 3.67

SCALA 1:200

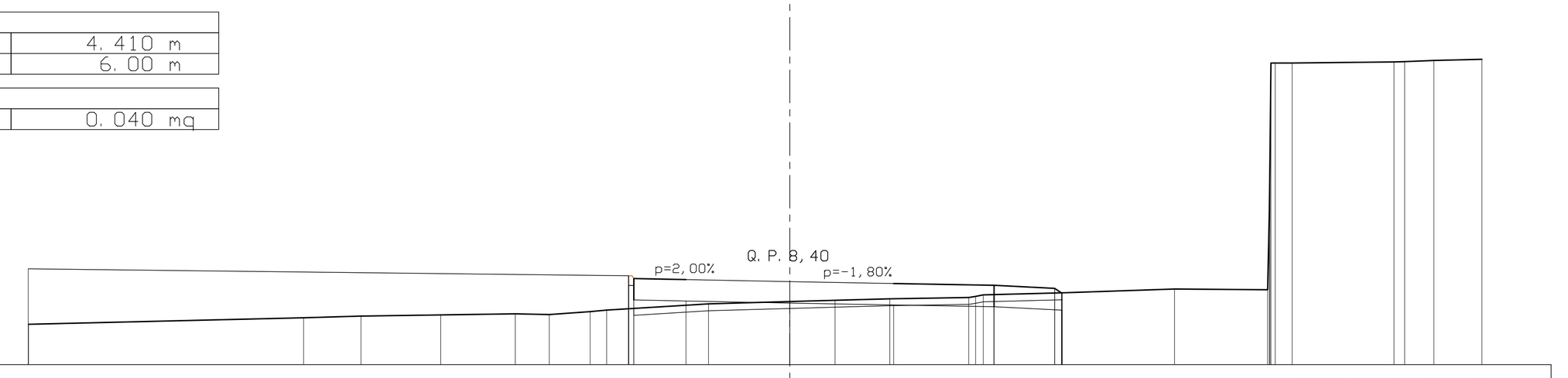

QT. RIF. 6.00

QUOTE TERRENO	7.17 7.35 7.40 7.44 7.47 7.45 7.53 7.58 7.76 7.82 7.86 7.90 7.94 7.97 8.02 8.08 8.19 8.17 10.41 12.00 14.73 14.73 14.76 14.80 14.83
DIST. PARZIALI TERRENO	7.95 1.66 2.30 2.16 0.98 1.18 0.48 2.94 2.35 1.31 1.58 2.28 2.28 3.25 2.69 0.49 2.94 0.85 1.39
QUOTE PROGETTO	8.77 8.57 8.29 8.29 8.49 7.87 7.84 7.78 7.73 7.67 8.29 7.67 7.58
DIST. PARZIALI PROGETTO	17.35 1.51 3.00 3.00 2.90 1.97

SEZIONE N. : 12

SCAVI E BONIFICHE	
STERRO	2.22 mq
SCOTICO	9.12 m
RILEVATI	
RILEVATO	25.56 mq
TERRENO VEGETALE	1.121 mq
SOVRASTRUTTURA STRADALE	
CASSONETTO (BANCHINA)	6.670 m
CASSONETTO	6.00 m
MANUFATTI	
CORDOLO	0.040 mq

SEZIONE N. : 12
QT. PROGETTO : 8.40
DIST. PROG. : 103.67
DIST. PREC. : 3.67
DIST. SUCC. : 2.56

SCALA 1:200

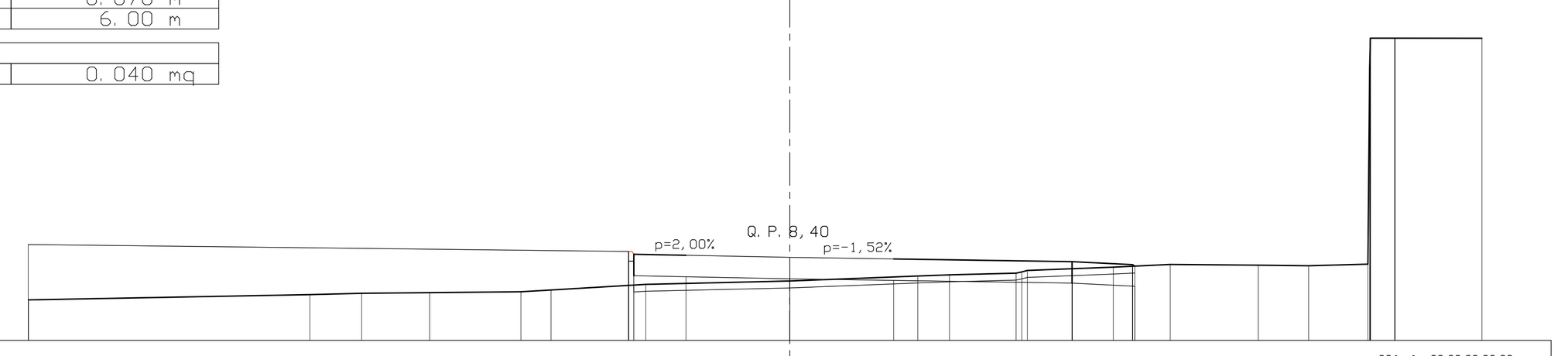

QT. RIF. 6.00

QUOTE TERRENO	7.17 7.32 7.36 7.38 7.41 7.46 7.62 7.72 7.86 7.89 7.94 7.98 8.02 8.12 8.20 8.17 8.16 8.20 13.88 14.47 14.73 14.73 14.73 14.73
DIST. PARZIALI TERRENO	8.13 1.50 1.97 2.64 0.87 2.74 4.16 3.70 0.91 1.93 2.48 1.64 2.55 1.45 1.71 0.69 2.51
QUOTE PROGETTO	8.77 8.57 8.29 8.29 8.49 7.87 7.84 7.78 7.73 7.66 8.28 7.66 7.57
DIST. PARZIALI PROGETTO	17.35 1.51 3.00 3.00 5.16 1.81

SEZIONE N. : 13

SCAVI E BONIFICHE	
STERRO	2.03 mq
SCOTICO	10.24 m
RILEVATI	
RILEVATO	26.53 mq
TERRENO VEGETALE	1.291 mq
SOVRASTRUTTURA STRADALE	
CASSONETTO (BANCHINA)	8.670 m
CASSONETTO	6.00 m
MANUFATTI	
CORDOLO	0.040 mq

SEZIONE N. : 13
QT. PROGETTO : 8.40
DIST. PROG. : 106.23
DIST. PREC. : 2.56
DIST. SUCC. : 3.77

SCALA 1:200

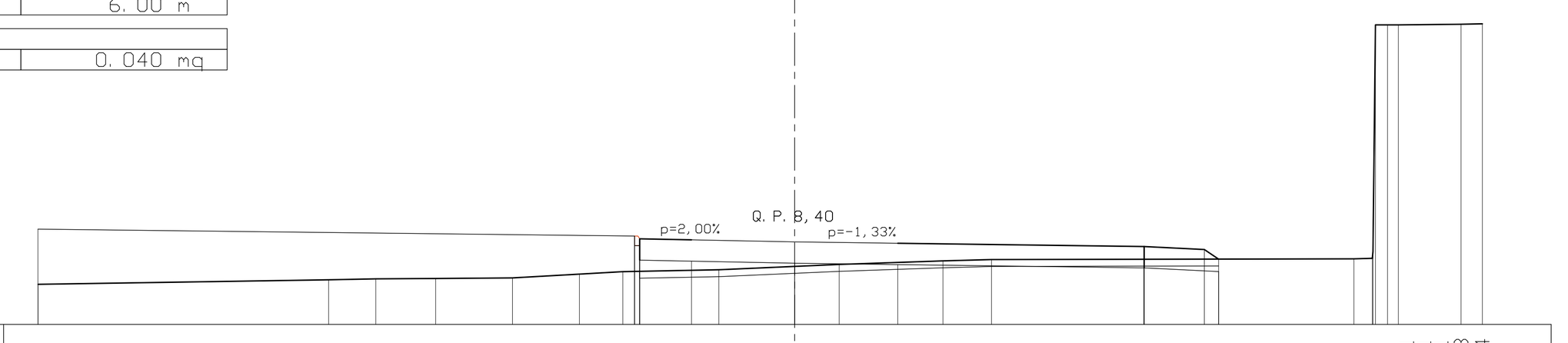

QT. RIF. 6.00

QUOTE TERRENO	7.17 7.30 7.33 7.34 7.35 7.46 7.53 7.59 7.69 7.74 7.85 7.89 7.91 7.92 8.12 14.71 14.71 14.73 14.74
DIST. PARZIALI TERRENO	8.45 1.37 1.74 2.23 1.95 1.26 2.79 2.21 1.30 3.02 1.41 10.54 0.53 0.35 1.82 0.62
QUOTE PROGETTO	8.77 8.57 8.29 8.29 8.49 7.87 7.84 7.78 7.74 7.65 8.27 7.65 7.54
DIST. PARZIALI PROGETTO	17.35 1.51 3.00 3.00 7.16 2.17

SEZIONE N. : 14

SCAVI E BONIFICHE	
STERRO	0.44 mq
SCOTICO	15.02 m
RILEVATI	
RILEVATO	28.84 mq
TERRENO VEGETALE	1.340 mq
SOVRASTRUTTURA STRADALE	
CASSONETTO (BANCHINA)	6.580 m
CASSONETTO	6.00 m
MANUFATTI	
CORDOLO	0.040 mq

SEZIONE N. : 14
QT. PROGETTO : 8.40
DIST. PROG. : 110.00
DIST. PREC. : 3.77
DIST. SUCC. : 10.00

SCALA 1:200

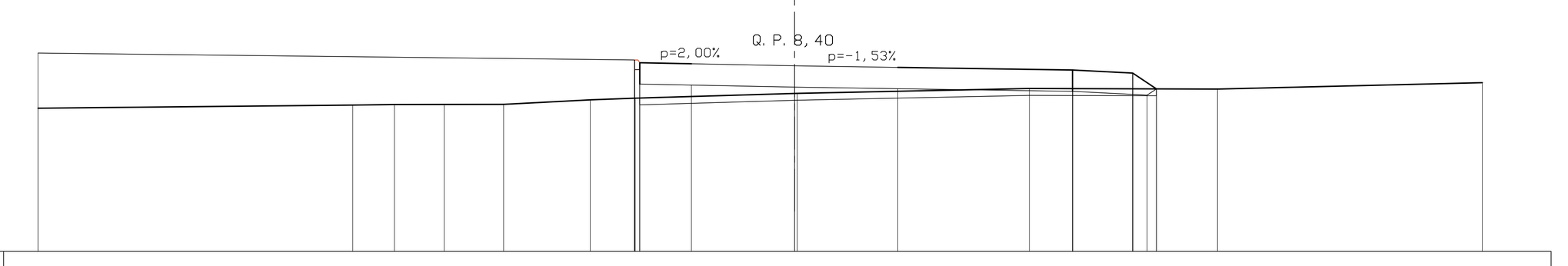

QT. RIF. 3.00

QUOTE TERRENO	7.17 7.26 7.27 7.28 7.28 7.41 7.46 7.60 7.60 7.74 7.72 7.91
DIST. PARZIALI TERRENO	9.15 1.21 1.45 1.73 2.52 1.31 4.64 6.75 5.47 7.70
QUOTE PROGETTO	8.77 8.57 8.29 8.29 8.49 7.87 7.84 7.78 7.73 7.66 8.28 7.66 7.55 7.73
DIST. PARZIALI PROGETTO	17.35 1.50 3.00 3.00 5.08 2.17

SEZIONE N. : 15

SCAVI E BONIFICHE	
SCOTICO	11.46 m
RILEVATI	
RILEVATO	35.00 mq
TERRENO VEGETALE	1.487 mq
SOVRASTRUTTURA STRADALE	
CASSONETTO (BANCHINA)	3.010 m
CASSONETTO	6.00 m
MANUFATTI	
CORDOLO	0.040 mq

SEZIONE N. : 15
QT. PROGETTO : 8.40
DIST. PROG. : 120.00
DIST. PREC. : 10.00
DIST. SUCC. : 10.00

SCALA 1:200

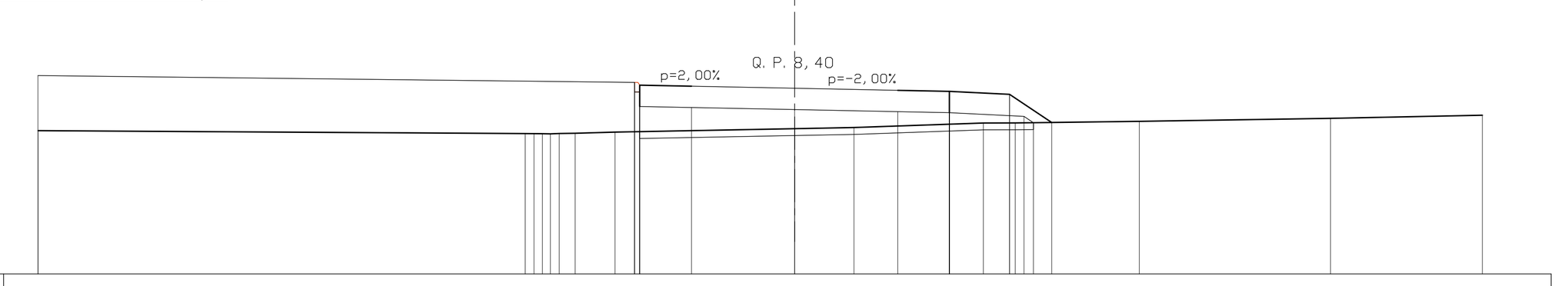

QT. RIF. 3.00

QUOTE TERRENO	7.17 7.08 7.08 7.07 7.08 7.09 7.12 7.22 7.26 7.39 7.39 7.44 7.52 7.61
DIST. PARZIALI TERRENO	14.16 0.46 1.16 5.22 1.73 3.76 0.93 3.61 5.56 4.42
QUOTE PROGETTO	8.77 8.57 8.29 8.29 8.49 7.87 7.84 7.78 7.72 7.69 8.31 7.69 7.58 7.40
DIST. PARZIALI PROGETTO	17.35 1.51 3.00 3.00 1.50 2.17

SEZIONE N. : 16

SCAVI E BONIFICHE	
SCOTICO	13.60 m
RILEVATI	
RILEVATO	40.07 mq
TERRENO VEGETALE	1.753 mq
SOVRASTRUTTURA STRADALE	
CASSONETTO (BANCHINA)	4.410 m
CASSONETTO	6.00 m
MANUFATTI	
CORDOLO	0.040 mq

SEZIONE N. : 16
QT. PROGETTO : 8.40
DIST. PROG. : 130.00
DIST. PREC. : 10.00
DIST. SUCC. : 8.23

SCALA 1:200

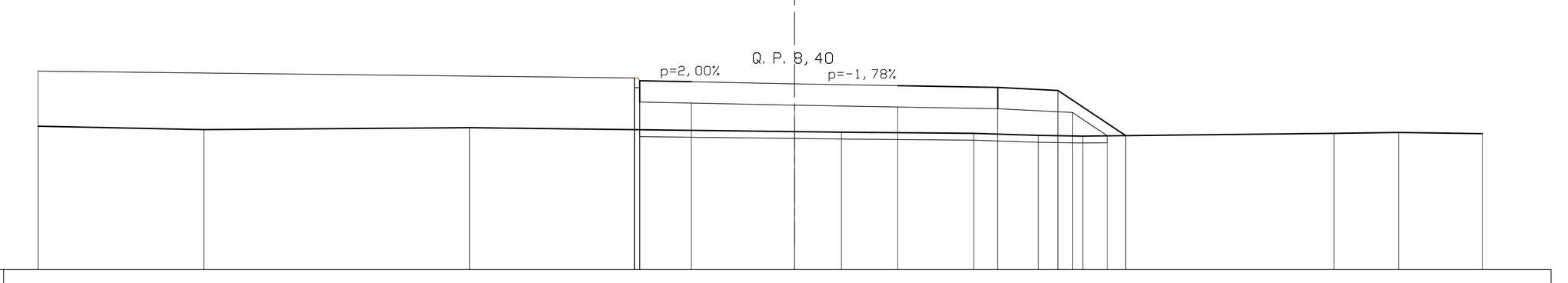

QT. RIF. 3.00

QUOTE TERRENO	7.17 7.07 7.12 7.01 6.99 6.96 6.90 6.88 6.96 6.99 6.95
DIST. PARZIALI TERRENO	4.82 7.73 9.45 1.36 3.85 1.88 1.29 7.31 1.88 2.43
QUOTE PROGETTO	8.77 8.57 8.29 8.29 8.49 7.87 7.84 7.78 7.73 7.67 8.29 7.67 7.57 6.89
DIST. PARZIALI PROGETTO	17.35 1.50 3.00 3.00 2.91 2.17 1.02

SEZIONE N. : 17

SCAVI E BONIFICHE	
SCOTICO	19.53 m
RILEVATI	
RILEVATO	44.01 mq
TERRENO VEGETALE	1.734 mq
SOVRASTRUTTURA STRADALE	
CASSONETTO (BANCHINA)	10.400 m
CASSONETTO	6.00 m
MANUFATTI	
CORDOLO	0.040 mq

SEZIONE N. : 17
QT. PROGETTO : 8.40
DIST. PROG. : 138.23
DIST. PREC. : 8.23

SCALA 1:200

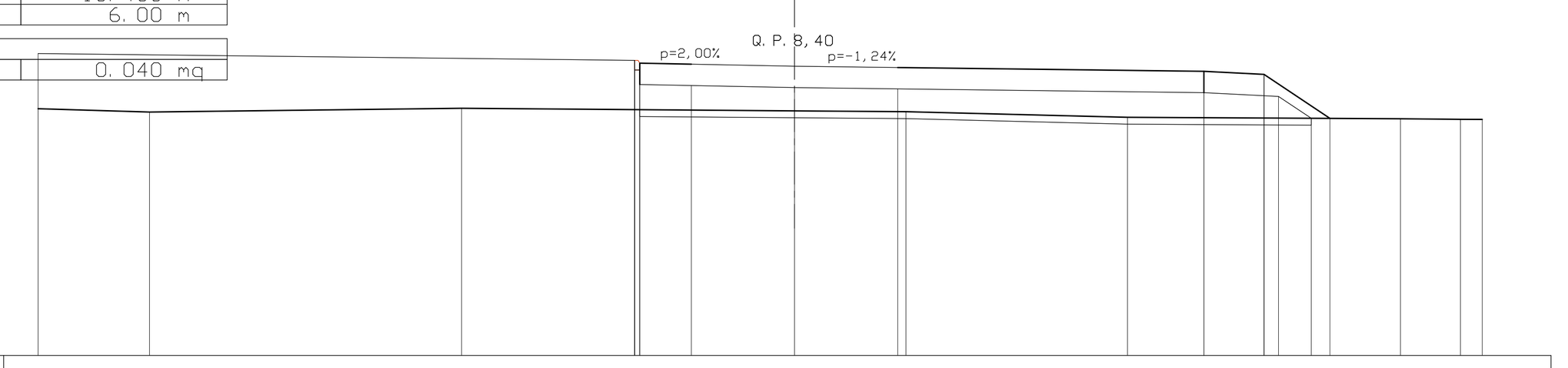

QT. RIF. 0.00

QUOTE TERRENO	7.17 7.07 7.18 7.10 7.08 6.92 6.87 6.86 6.86
DIST. PARZIALI TERRENO	3.24 9.08 9.68 3.24 6.44 7.94 1.74 0.63
QUOTE PROGETTO	8.77 8.57 8.29 8.29 8.49 7.87 7.84 7.78 7.74 7.63 8.25 7.63 7.52 6.89
DIST. PARZIALI PROGETTO	17.35 1.50 3.00 3.00 8.90 2.17 0.95

PROVINCIA DI RAVENNA
SETTORE LAVORI PUBBLICI
Servizio Infrastrutture viarie e programmazione

INTERCONNESSIONE A/14 DIR CON LA S.P. 253R SAN VITALE NEL COMUNE DI BAGNACAVALLO IN LOCALITA' BORGO STECCHI
CUP J31B16000320009

PROGETTO DI FATTIBILITA' TECNICO-ECONOMICA

Presidente: Sig. Michele De Pascale	Consigliere delegato ai LL.PP.-Viabilità: Arch. Nicola Pasi
Dirigente responsabile del Settore: Ing. Paolo Nobile	Resp. del Servzio: Ing. Chiara Bentini

RESPONSABILE UNICO DEL PROCEDIMENTO:	Ing. Chiara Bentini	*Documento firmato digitalmente*
PROGETTO STRADALE:	Ing. Stefano Cassarini	*Documento firmato digitalmente*
STUDIO FATTIBILITA' AMBIENTALE:	Ing. Francesco Mazza	*Documento firmato digitalmente*
INDAGINI GEOTECNICHE:	Geol. Albertus Cecilius Aloysiu Van Zutphen	*Documento firmato digitalmente*
RILIEVI TOPOGRAFICI:	Provincia di Ravenna	
PROCEDURA ESPROPRIATIVA:	Provincia di Ravenna	

Rev.	Descrizione	Redatto:	Controllato:	Approvato:	Data:
0	EMISSIONE	.	.	.	.

TITOLO ELABORATO:

Sezioni trasversali - Rotatoria NORD

Elaborato num:	Revisione:	Data:	Scala:	Nome file:
F.5.7	0	20/12/2018	1:200	F_5_7_421_d_538_v1_sez trasv ROT NORD.dwg