
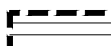






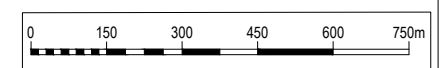


LEGENDA

-  Aree di proprietà Eni interne alla cinta doganale
-  Aree di proprietà Eni esterne alla cinta doganale
-  Area di progetto

-  111 Zone residenziali a tessuto continuo
-  121 Aree industriali, commerciali e dei servi pubblici e privati
-  123 Aree portuali
-  211 Zone verdi non agricole
-  523 Mari e oceani



Fonte: Reinterpretazione Corine Land Cover 2012

Cliente  Eni Raffineria di Taranto		Progetto "CPO DEMO" Studio Preliminare Ambientale per la Verifica di Assoggettabilità alla VIA (art. 19 del D.Lgs.152/2006 e s.m.i.)	
Consulente  GOLDER		Titolo del foglio Allegato 5.1 Uso attuale del suolo	
Data 28/01/2019	Preparato RGA	Numero progetto 18110384	Relazione 11926
Disegnato RGA	Commenti -	Data 28/01/2019	Rev 0
Approvato ALN			