







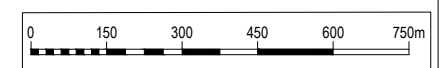


LEGENDA

-  Aree di proprietà Eni interne alla cinta doganale
-  Aree di proprietà Eni esterne alla cinta doganale
-  Area di progetto
-  Limi generalmente gialli e neri, lagunari e palustri (Olocene - Pleistocene)
-  Conglomerati, ghiaie e sabbie poligenici terrazzati con fossili (Pleistocene)
-  Calcareniti di M. Castiglione Calcareniti per lo più grossolane, compatte, calcareniti farinose e calcari grossolani (Pleistocene medio - sup.)
-  Argilla del Brandano Marne argillose e siltose, con talora intercalazioni sabbiose (Pleistocene inf.)
-  Terrazzi



Fonte: Carta Geologica D'Italia, foglio 202 Taranto

Cliente  Eni Raffineria di Taranto		Progetto "CPO DEMO" Studio Preliminare Ambientale per la Verifica di Assoggettabilità alla VIA (art. 19 del D.Lgs.152/2006 e s.m.i.)	
Consulente  GOLDER		Titolo del foglio Allegato 5.2 Carta Geologica d'Italia	
Data	28/01/2019	Numero progetto	18110384
Preparato	RGA	Relazione	11926
Disegnato	RGA	Data	28/01/2019
Commenti	-	Rev	0
Approvato	ALN		