PLANIMETRIA DI PROGETTO

SCALA 1: 2.500

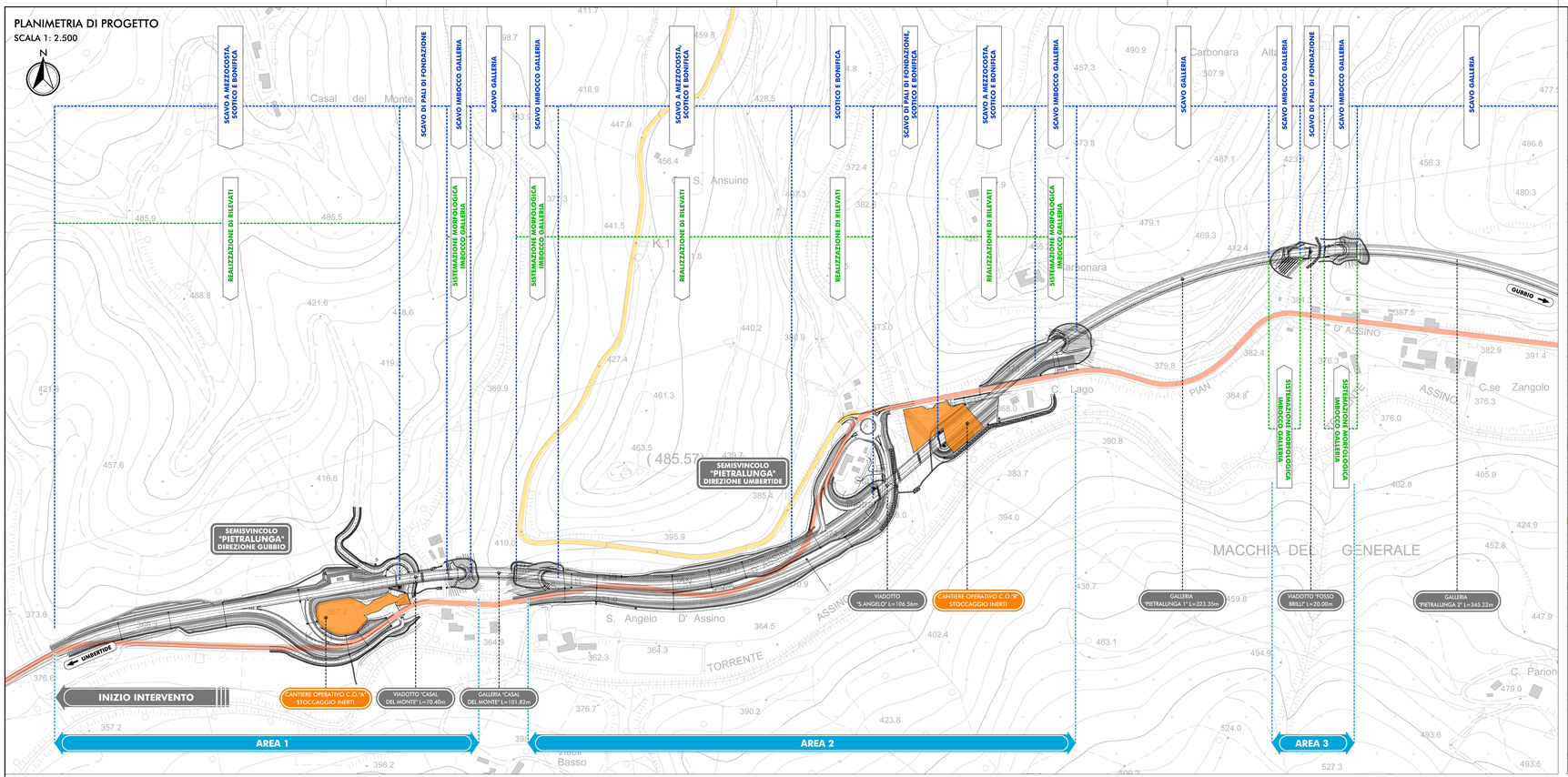

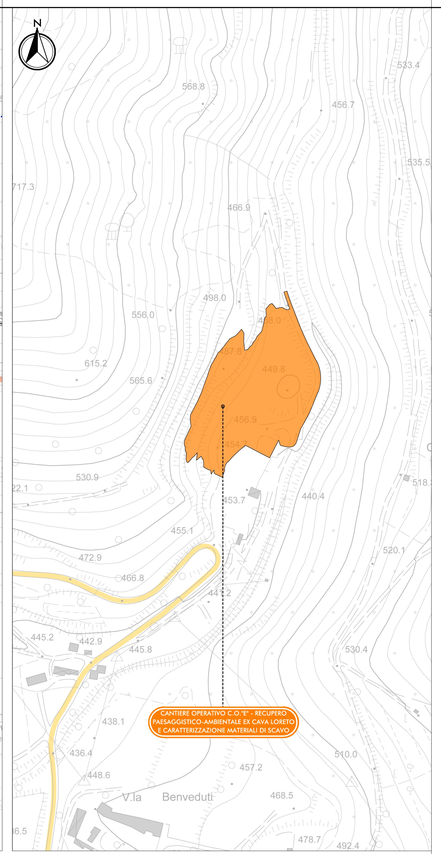

LEGENDA

INFRASTRUTTURE ESISTENTI

- STRADE STATALI
- STRADE PROVINCIALI

INFRASTRUTTURA DI PROGETTO

- INTERVENTO DI PROGETTO

PRINCIPALI INTERVENTI CON PRODUZIONE DI TERRE E ROCCE DA SCAVO

- SCAVO IMBOCCO GALLERIA
- SCAVO GALLERIA
- SCAVO PALI DI FONDAZIONE
- SCOTICO E BONIFICA
- SCAVO A MEZZOCOSTA, SCOTICO E BONIFICA

PRINCIPALI INTERVENTI CON RIUTILIZZO DI TERRE E ROCCE DA SCAVO

- REALIZZAZIONE DI RILEVATI
- SISTEMAZIONE MORFOLOGICA IMBOCCO GALLERIA

OPERE ALL'APERTO

AREA 1

AREA 1 (SEMISVINCOLO GUBBIO)
- DEVIAZIONI PROVVISORIE E DEFINITIVE
- VIADOTTO CASAL DEL MONTE LATO OVEST
- IMBOCCO GALLERIA CASAL DEL MONTE
- CORPO STRADALE ASSE PRINCIPALE
- CORPO STRADALE SEMISVINCOLO DIREZIONE GUBBIO

AREA 2

AREA 2 (SEMISVINCOLO UMBERTIDE)
- IMBOCCO GALLERIA CASAL DEL MONTE LATO EST
- IMBOCCO GALLERIA PIETRALUNGA 1 LATO OVEST
- VIADOTTO S. ANGELO
- RETTIFICA SS219 ASSE "D"
- SOTTOPASSO PROGR. 1+452
- SPOSTAMENTO SS219 (ASSE 1) + ROTATORIA
- CORPO STRADALE ASSE PRINCIPALE

AREA 3

AREA 3 (FOSSO BRILLI)
- VIADOTTO FOSSO BRILLI
- IMBOCCO GALLERIA PIETRALUNGA 1 LATO EST
- IMBOCCO GALLERIA PIETRALUNGA 2 LATO OVEST

AREA 4

AREA 4 (ZANGOLO)
- IMBOCCO GALLERIA MOLINELLO LATO OVEST
- IMBOCCO GALLERIA PIETRALUNGA 2 LATO EST
- CORPO STRADALE TRA GLI IMBOCCHI

AREA 5

AREA 5 (MOCAIANA)
- IMBOCCO GALLERIA MOLINELLO LATO EST
- VIADOTTO ASSINO 2
- RETTIFICA SS219 - ASSI "B" E "Q"
- SPOSTAMENTO STRADA COMUNALE ASSE "P"
- CORPO STRADALE ASTA PRINCIPALE E INNESTO FINE LOTTO

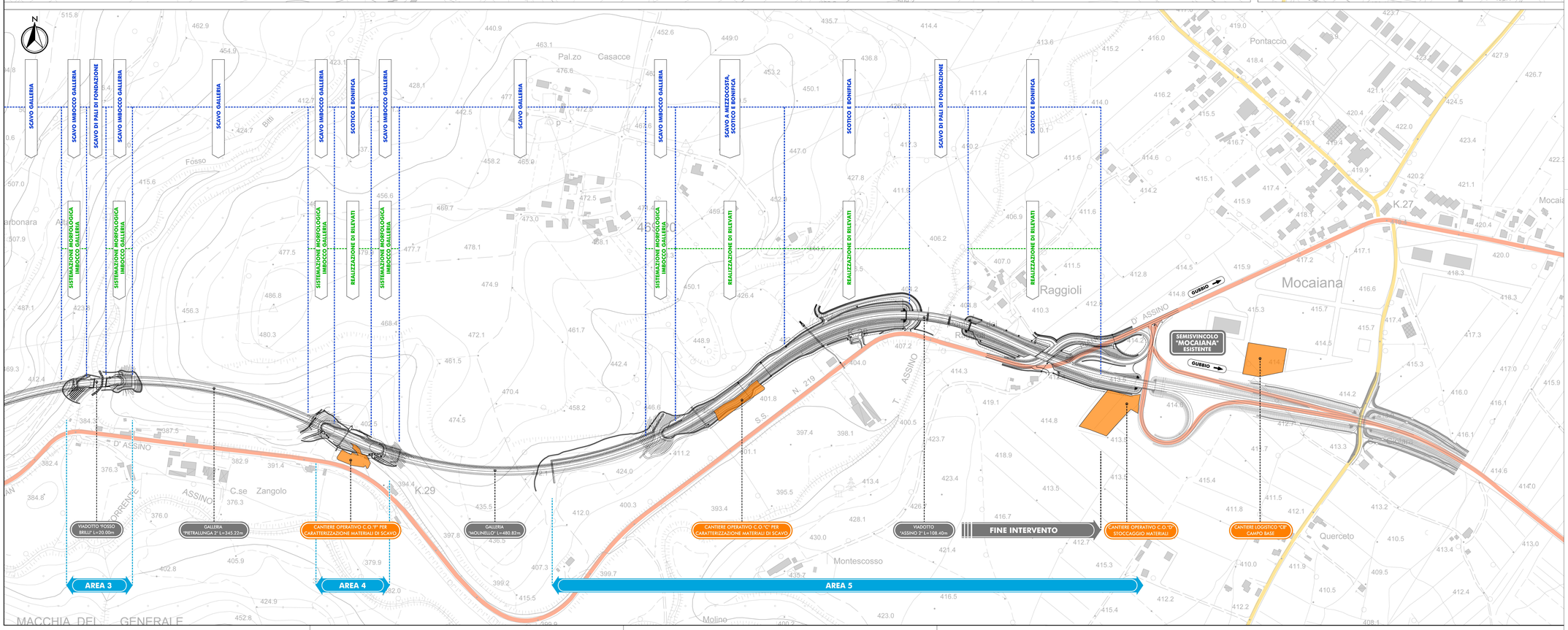

REGIONE UMBRIA

STRADA S.S. N.219 "GUBBIO - PIAN D'ASSINO"
ADEGUAMENTO TRATTO GUBBIO-UMBERTIDE
2° LOTTO: MOCAIANA-UMBERTIDE - 1° STRALCIO: MOCAIANA-PIETRALUNGA
CIG 6038565077 - CUP F31B12000720001

SOGGETTO ATTUATORE ANAS S.p.A.

PROGETTO ESECUTIVO

IMPRESA:

COLLINI LAVORI S.p.A.

RESPONSABILE DELL'INTEGRAZIONE FRA LE VARIE PRESTAZIONI SPECIALISTICHE:
Ing. GIOVANNA CASSANI

PROGETTAZIONE OPERE IN SOTTERRANEO E GEOMECCANICA:
Ing. GIOVANNA CASSANI

GEOLOGIA
Dott.ssa Geol. FIORENZA PENNINO

PIANO UTILIZZO TERRE E ROCCE:
Dott. Geol. CARLO CALEFFI
ENGEO srl

ARCHEOLOGIA
Dott.ssa Archeologa FRANCESCA GERMINI

CONSULENZE SPECIALISTICHE:

ACUSTICA
Ing. GIOVANNI BRAVATI
POLICREO srl

PROGETTAZIONE STRUTTURALE
Ing. PIER PAOLO CORCHIA

PROGETTAZIONE STRADALE, IDRAULICA DI PIATTAFORMA E IMPIANTI
Ing. FILIPPO VIARO

PROGETTAZIONE AMBIENTALE PAESAGGISTICA E ARCHITETTONICA
Arch. SERGIO BECCARELLI

ASPETTI ENERGETICI E PRESTAZIONALI
Ing. SANDRO DE FEO
TXP turnkey projects engineering srl

SICUREZZA
Ing. GIUSEPPE OLIVA
OLIVA & ASSOCIATI

FASE DI COSTRUZIONE
CAVE E DEPOSITI
PIANO DI UTILIZZO TERRE E ROCCE DA SCAVO
PLANIMETRIE DELLE AREE DI PRODUZIONE – STATO DI PROGETTO

RESPONSABILE DEL PROCEDIMENTO: *Ing. A.SCALAMANDRE'*

CODICE PROGETTO			NOME FILE	REVISIONE	SCALA
PROGETTO	LIV. PROG.	N. PROG.	T00CA04CANPP02B.dwg		
DPPG05	E	1701	CODICE ELAB. T00CA04CANPP02	B	1:2.500

REV.	DESCRIZIONE	DATA	REDATTO	VERIFICATO	APPROVATO
B	REVISIONE PER OTTEMPERANZA PRESCIZIONI ISPRA	31/01/2019	CALEFFI	VIARO	CASSANI
A	EMISSIONE	11/12/2017	CALEFFI	VIARO	CASSANI