Sezione - Schnitt 61

Quota progetto - Höhe Projekt 763.244
Distanza progr. - Progr. Länge 572.000

-SOVRASTRUTTURA STRADALE-STRASSENOBERBAU-	
Strato di usura / Verschleißschicht	4.59 m
Strato di binder / Binderschicht	4.59 m
Strato di base bituminoso / Bituminöse Tragschicht	4.59 m
-SCAVI E BONIFICHE-AUSHUB/BONIFIZIERUNG-	
Scotico / Humus Aushub	0.00 mq
Scavo di sbancamento / Allgemeiner Aushub	8.12 mq
Fresatura superficiale / Oberflächenabtrag	0.00 m
-RILEVATI-AUFSCHÜTTUNGEN-	
Rilevato non sensibile ai cedimenti / Aufschüttung setzungsunempfindlich	0.77 mq
Strato portante inferiore / Untere Tragschichte	2.41 mq
Strato portante superiore / Obere Tragschichte	1.82 mq
Terreno vegetale / Humus	4.44 m
-MANUFATTI-BAUWERKE-	
Cordolo / Randstein	0 u.tà

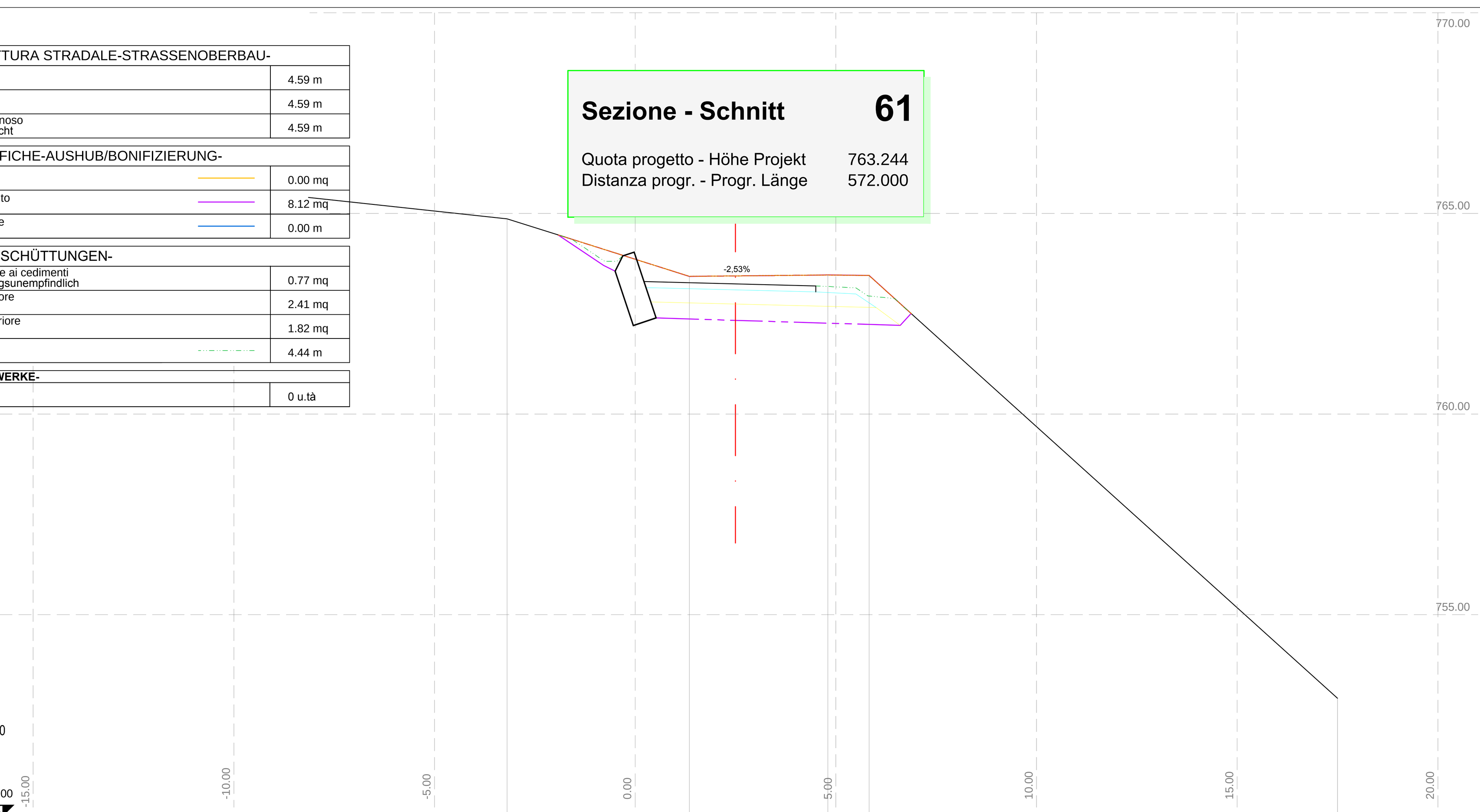

Scala - Maßstab 1:100

Quote progetto - Höhe Projekt	763.293	763.244	763.193				
Distanze praziali prog. - Entf. Projekt	2.00	2.00					
Quote stato esist. - Höhe Bestand	765.868	764.866	763.431	763.442	763.465	763.452	752.917
Distanze praziali esist. - Entf. Bestand	9.31	4.54	1.15	2.30	1.03	11.67	

Sezione - Schnitt 62

Quota progetto - Höhe Projekt 762.453
Distanza progr. - Progr. Länge 587.975

-SOVRASTRUTTURA STRADALE-STRASSENOBERBAU-	
Strato di usura / Verschleißschicht	6.20 m
Strato di binder / Binderschicht	6.20 m
Strato di base bituminoso / Bituminöse Tragschicht	6.20 m
-SCAVI E BONIFICHE-AUSHUB/BONIFIZIERUNG-	
Scotico / Humus Aushub	0.00 mq
Scavo di sbancamento / Allgemeiner Aushub	13.75 mq
Fresatura superficiale / Oberflächenabtrag	0.00 m
-RILEVATI-AUFSCHÜTTUNGEN-	
Rilevato non sensibile ai cedimenti / Aufschüttung setzungsunempfindlich	0.77 mq
Strato portante inferiore / Untere Tragschichte	3.12 mq
Strato portante superiore / Obere Tragschichte	2.50 mq
Terreno vegetale / Humus	3.75 m
-MANUFATTI-BAUWERKE-	
Cordolo / Randstein	0 u.tà

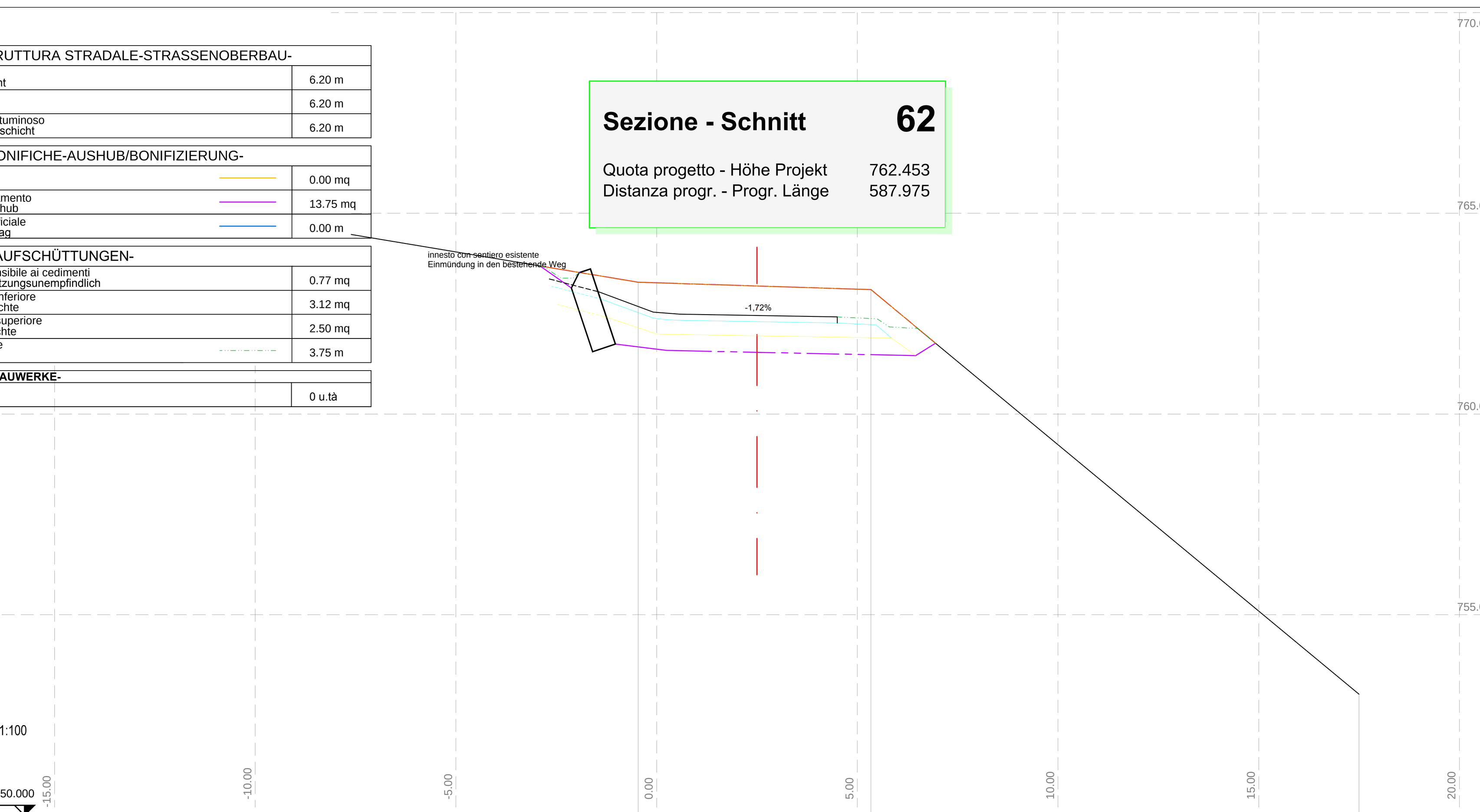

Scala - Maßstab 1:100

Quote progetto - Höhe Projekt	762.487	762.453	762.418		
Distanze praziali prog. - Entf. Projekt	2.00	2.00			
Quote stato esist. - Höhe Bestand	765.284	763.283	763.189	763.099	753.019
Distanze praziali esist. - Entf. Bestand	12.04	2.96	2.84	12.16	

Sezione - Schnitt 63

Quota progetto - Höhe Projekt 761.897
Distanza progr. - Progr. Länge 599.000

-SOVRASTRUTTURA STRADALE-STRASSENOBERBAU-	
Strato di usura / Verschleißschicht	4.55 m
Strato di binder / Binderschicht	4.55 m
Strato di base bituminoso / Bituminöse Tragschicht	4.55 m
-SCAVI E BONIFICHE-AUSHUB/BONIFIZIERUNG-	
Scotico / Humus Aushub	0.00 mq
Scavo di sbancamento / Allgemeiner Aushub	13.50 mq
Fresatura superficiale / Oberflächenabtrag	0.00 m
-RILEVATI-AUFSCHÜTTUNGEN-	
Rilevato non sensibile ai cedimenti / Aufschüttung setzungsunempfindlich	1.02 mq
Strato portante inferiore / Untere Tragschichte	2.28 mq
Strato portante superiore / Obere Tragschichte	1.80 mq
Terreno vegetale / Humus	5.55 m
-MANUFATTI-BAUWERKE-	
Cordolo / Randstein	0 u.tà

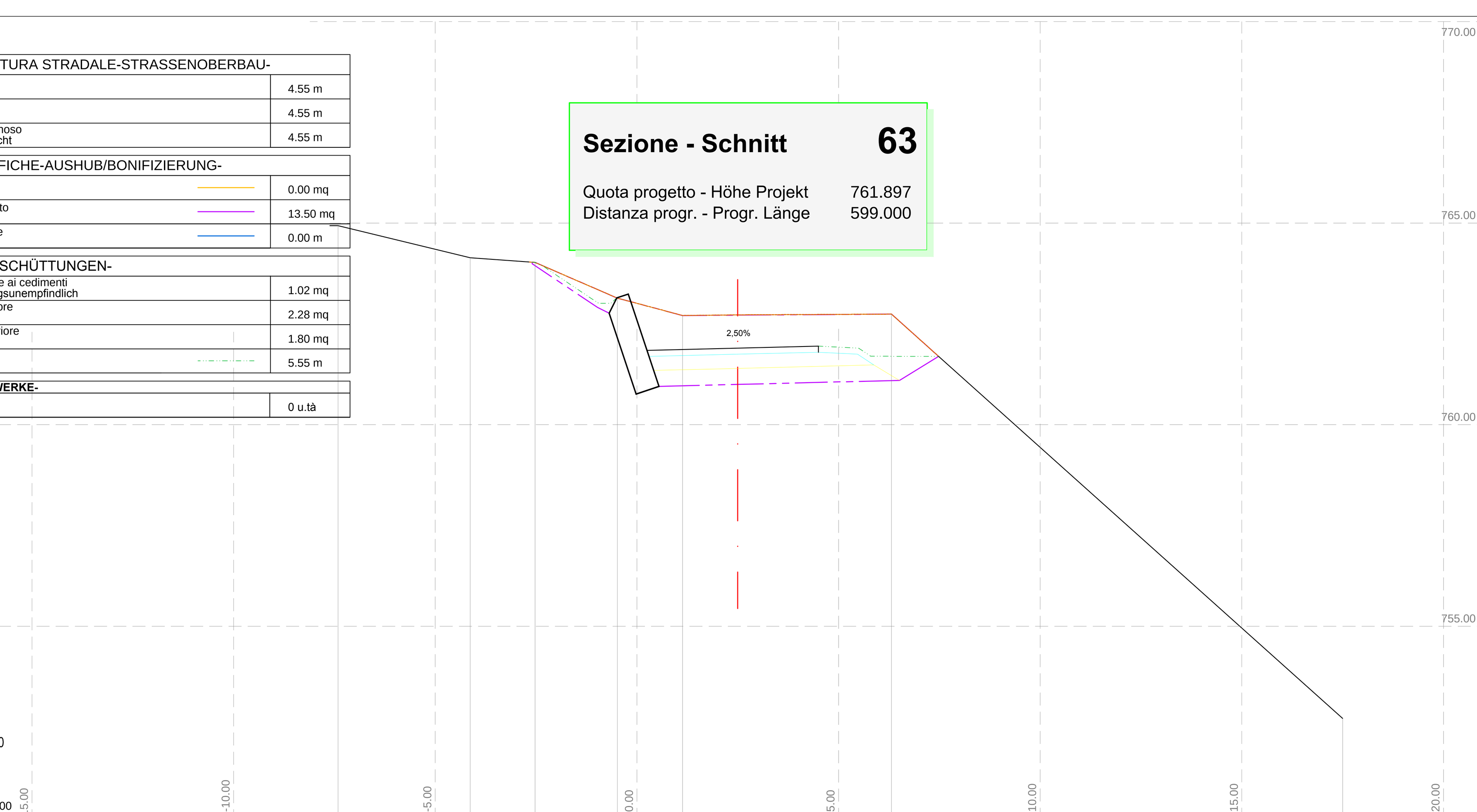

Scala - Maßstab 1:100

Quote progetto - Höhe Projekt	761.847	761.897	761.947							
Distanze praziali prog. - Entf. Projekt	2.00	2.00								
Quote stato esist. - Höhe Bestand	765.553	764.936	764.937	764.139	764.025	763.138	762.707	762.723	762.742	752.712
Distanze praziali esist. - Entf. Bestand	3.48	1.61	3.27	1.61	2.04	1.62	1.37	3.81	11.19	

Sezione - Schnitt 64

Quota progetto - Höhe Projekt 761.246
Distanza progr. - Progr. Länge 610.833

-SOVRASTRUTTURA STRADALE-STRASSENOBERBAU-	
Strato di usura / Verschleißschicht	4.67 m
Strato di binder / Binderschicht	4.67 m
Strato di base bituminoso / Bituminöse Tragschicht	4.67 m
-SCAVI E BONIFICHE-AUSHUB/BONIFIZIERUNG-	
Scotico / Humus Aushub	0.00 mq
Scavo di sbancamento / Allgemeiner Aushub	11.83 mq
Fresatura superficiale / Oberflächenabtrag	0.00 m
-RILEVATI-AUFSCHÜTTUNGEN-	
Rilevato non sensibile ai cedimenti / Aufschüttung setzungsunempfindlich	1.00 mq
Strato portante inferiore / Untere Tragschichte	2.40 mq
Strato portante superiore / Obere Tragschichte	1.85 mq
Terreno vegetale / Humus	6.08 m
-MANUFATTI-BAUWERKE-	
Cordolo / Randstein	0 u.tà

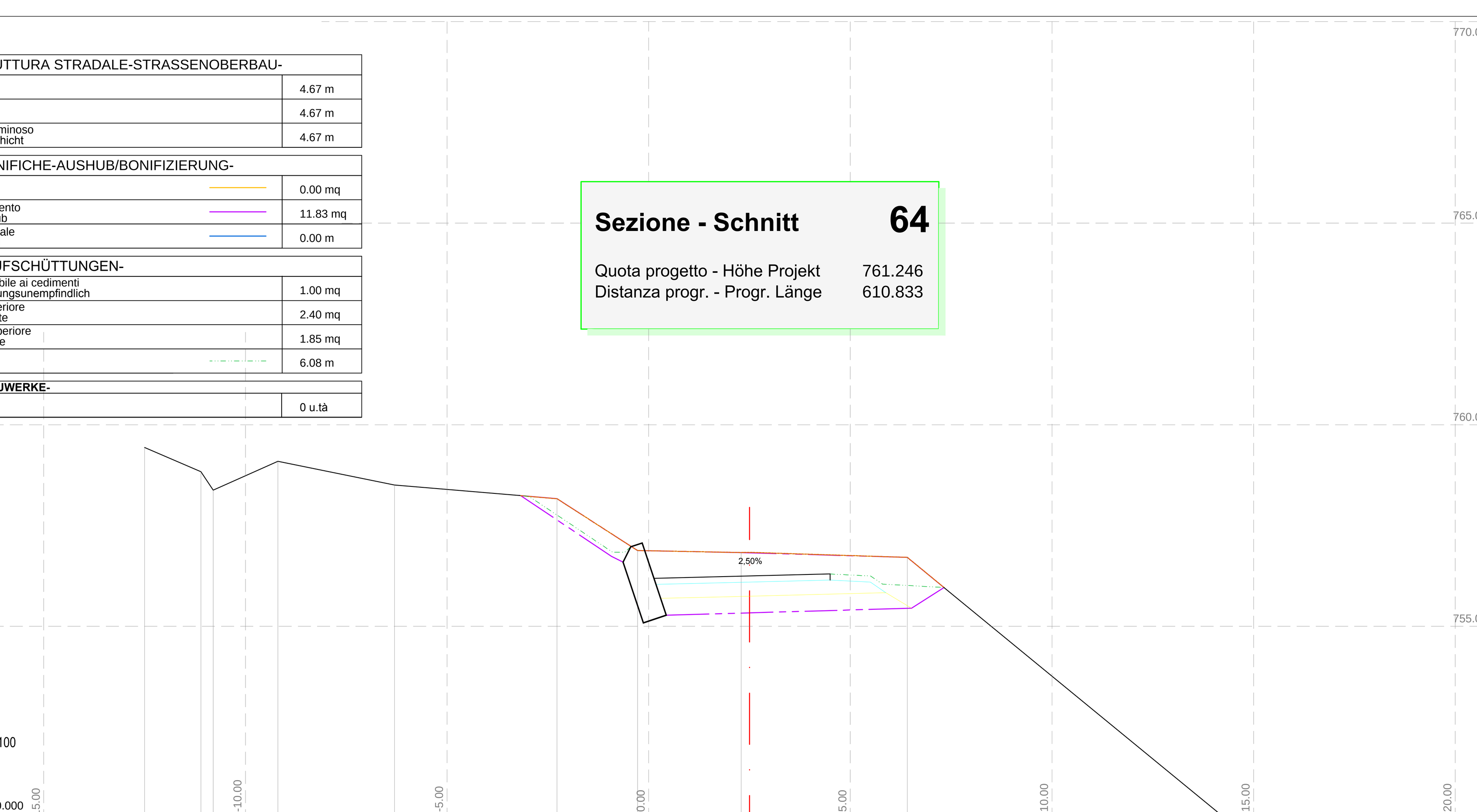

Scala - Maßstab 1:100

Quote progetto - Höhe Projekt	761.194	761.246	761.296								
Distanze praziali prog. - Entf. Projekt	2.09	2.00									
Quote stato esist. - Höhe Bestand	764.433	763.832	763.375	764.094	763.503	763.163	761.878	761.828	761.833	761.709	752.604
Distanze praziali esist. - Entf. Bestand	1.40	0.30	1.61	2.89	4.03	2.00	2.57	0.21	3.91	11.09	

Sezione - Schnitt 65

Quota progetto - Höhe Projekt 760.698
Distanza progr. - Progr. Länge 619.832

-SOVRASTRUTTURA STRADALE-STRASSENOBERBAU-	
Strato di usura / Verschleißschicht	4.98 m
Strato di binder / Binderschicht	4.98 m
Strato di base bituminoso / Bituminöse Tragschicht	4.98 m
-SCAVI E BONIFICHE-AUSHUB/BONIFIZIERUNG-	
Scotico / Humus Aushub	0.00 mq
Scavo di sbancamento / Allgemeiner Aushub	10.16 mq
Fresatura superficiale / Oberflächenabtrag	0.00 m
-RILEVATI-AUFSCHÜTTUNGEN-	
Rilevato non sensibile ai cedimenti / Aufschüttung setzungsunempfindlich	0.92 mq
Strato portante inferiore / Untere Tragschichte	2.50 mq
Strato portante superiore / Obere Tragschichte	1.93 mq
Terreno vegetale / Humus	6.25 m
-MANUFATTI-BAUWERKE-	
Cordolo / Randstein	0 u.tà

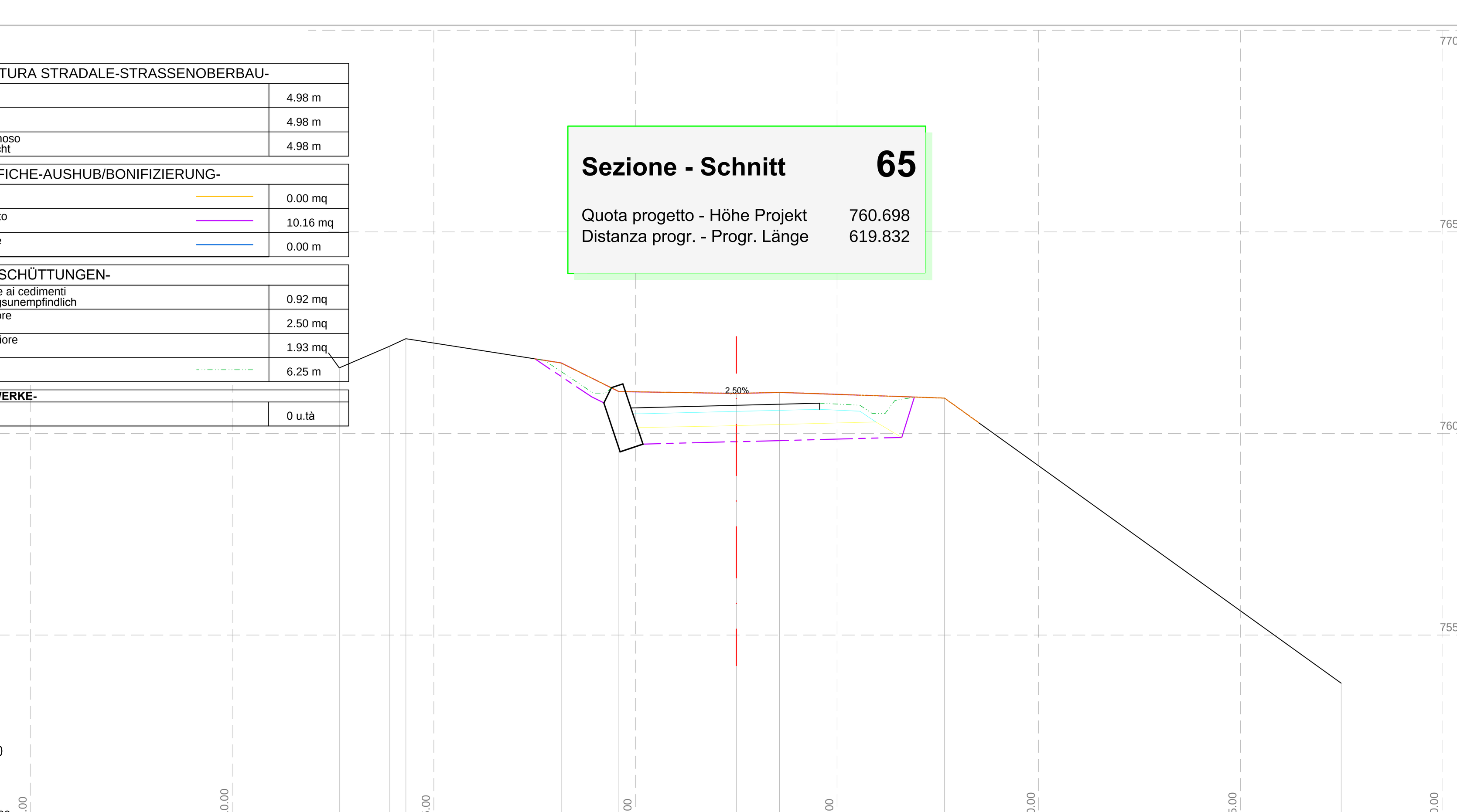

Scala - Maßstab 1:100

Quote progetto - Höhe Projekt	760.640	760.698	760.750								
Distanze praziali prog. - Entf. Projekt	2.36	2.07									
Quote stato esist. - Höhe Bestand	763.763	763.011	761.625	762.159	762.252	761.748	761.040	760.993	761.020	760.877	753.803
Distanze praziali esist. - Entf. Bestand	4.16	1.00	1.24	0.41	3.85	1.43	2.91	1.07	4.09	9.84	

Sezione - Schnitt 66

Quota progetto - Höhe Projekt 760.106
Distanza progr. - Progr. Länge 628.832

-SOVRASTRUTTURA STRADALE-STRASSENOBERBAU-	
Strato di usura / Verschleißschicht	4.80 m
Strato di binder / Binderschicht	4.80 m
Strato di base bituminoso / Bituminöse Tragschicht	4.80 m
-SCAVI E BONIFICHE-AUSHUB/BONIFIZIERUNG-	
Scotico / Humus Aushub	0.00 mq
Scavo di sbancamento / Allgemeiner Aushub	9.40 mq
Fresatura superficiale / Oberflächenabtrag	0.00 m
-RILEVATI-AUFSCHÜTTUNGEN-	
Rilevato non sensibile ai cedimenti / Aufschüttung setzungsunempfindlich	1.76 mq
Strato portante inferiore / Untere Tragschichte	3.09 mq
Strato portante superiore / Obere Tragschichte	2.51 mq
Terreno vegetale / Humus	5.93 m
-MANUFATTI-BAUWERKE-	
Cordolo / Randstein	0 u.tà

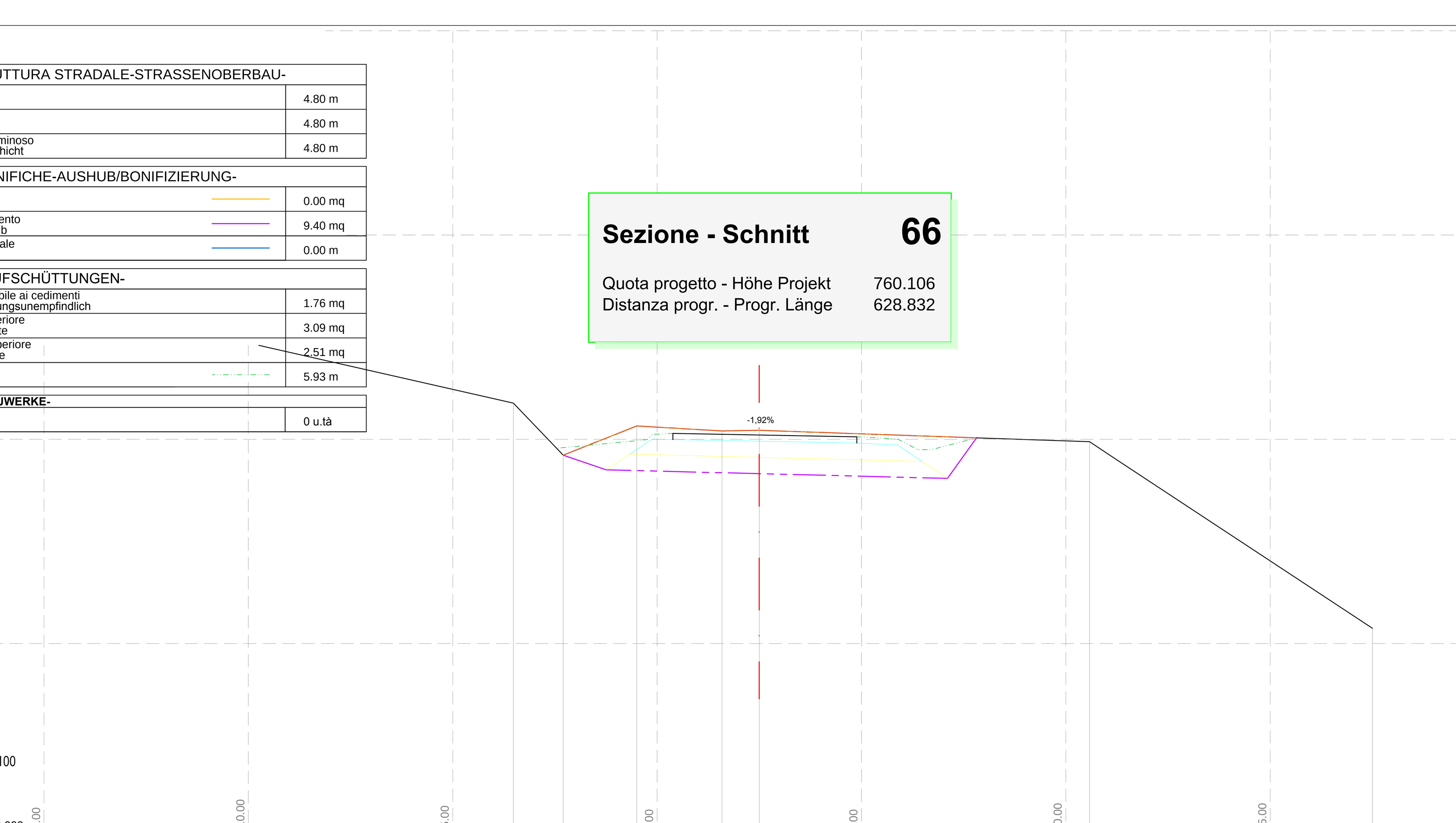

Scala - Maßstab 1:100

Quote progetto - Höhe Projekt	760.145	760.106	760.060						
Distanze praziali prog. - Entf. Projekt	2.11	2.39							
Quote stato esist. - Höhe Bestand	762.832	762.412	760.888	759.612	760.327	760.205	760.221	759.941	755.375
Distanze praziali esist. - Entf. Bestand	2.26	6.73	1.22	1.80	2.09	0.91	8.08	6.92	

Bearbeitungsstand
Stato di elaborazione

Revision / Revisione	Änderungen / Modifiche	Verantwortlicher Änderung / Responsabile modifica	Datum / Data
00	Erstversion / Prima Versione	--	15.05.2015
01	Integrazioni a seguito di verifica di progetto	--	18.12.2015
02	Integrazioni	--	25.09.2017
03			
04			
05			

Mit Beteiligung der Europäischen Union aus dem Haushalt der Transeuropäischen Verkehrsnetze finanziertes Vorhaben
Opera finanziata con la partecipazione dell' Unione Europea attraverso il bilancio delle reti di trasporto transeuropee

Ausbau Eisenbahnachse München-Verona
BRENNER BASISTUNNEL
Ausführungsplanung

Potenziamento asse ferroviario Monaco - Verona
GALLERIA DI BASE DEL BRENNERO
Progettazione esecutiva

Baulos H81 Bahnhof Franzensfeste

Lotto H81 Stazione Fortezza

Sub-Baulos	Sublotto
NEUE ZUFAHRTSSTRAßE RIOL	NUOVA VIABILITÀ DI ACCESSO RIOL
Dokumentenart	Tipo documento
P-HAUPTACHSE	P-ASSE PRINCIPALE
Titel	Titolo
Schnitte von 61 bis 66	Sezioni trasversali da sez. 61 a 66

Il progettista / Der Projektant

ORDINE DEGLI INGEGNERI DELLA PROV. DI BOLZANO Dott. Ing. ROSARIO SORBELLO N. 2108 INGENIEURKAMMER DER PROVINZ BOZEN

GALLERIA DI BASE DEL BRENNERO - BRENNER BASISTUNNEL BBT SE
Piazza Stazione 1 • I-39100 Bolzano
Tel.: +39 0471 0622-10 • Fax: +39 0471 0622-11
Amraser Str. 8 • A6020 Innsbruck
Tel.: +43 512 4030 • Fax: +43 512 4030-110
Email: bbt@bbt-se.com • www.bbt-se.com

	Datum / Data	Name / Nome
Bearbeitet / Elaborato	25.09.2017	R. Ricci Maccarini
Geprüft / Verificato	25.09.2017	R. Mora
Freigegeben / Autorizzato	27.09.2017	R.Sorbello
Gesehen BBT / Visto BBT		M. Ianeselli
Massstab / Scala	1:100	

Projekt-kilometer / Chilometro progetto: von / da, bis / a, bei / al
Bau-kilometer / Chilometro opera: von / da, bis / a, bei / al
Status Dokument / Stato documento

Staat / Stato	Los / Lotto	Einheit / Unità	Nummer / Numero	Dokumentenart / Tipo documento	Vertrag / Contratto	Nummer / Codice	Revision / Revisione
02	H81	AF	001	SN	D0755	00061	02