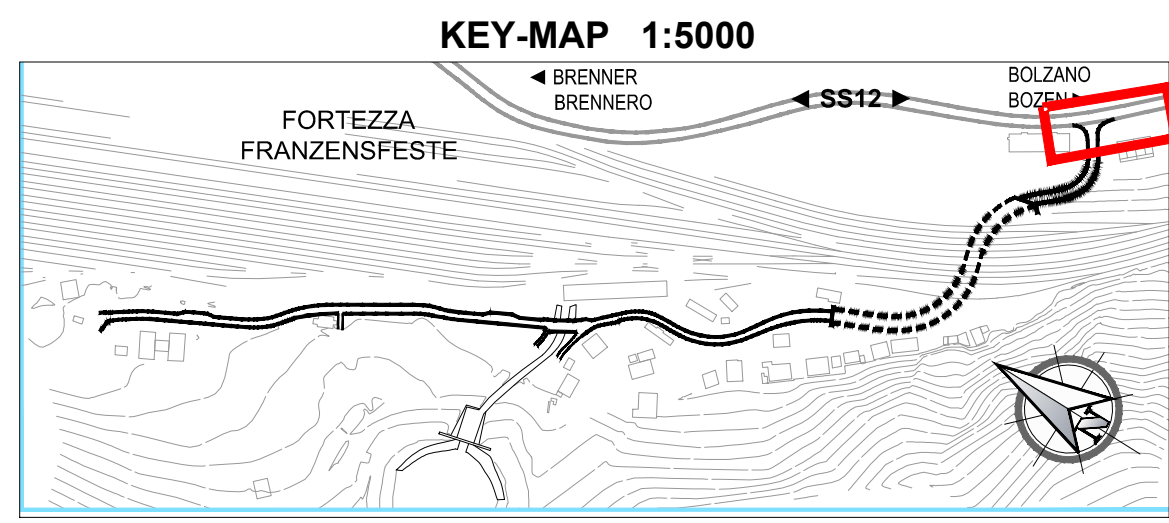
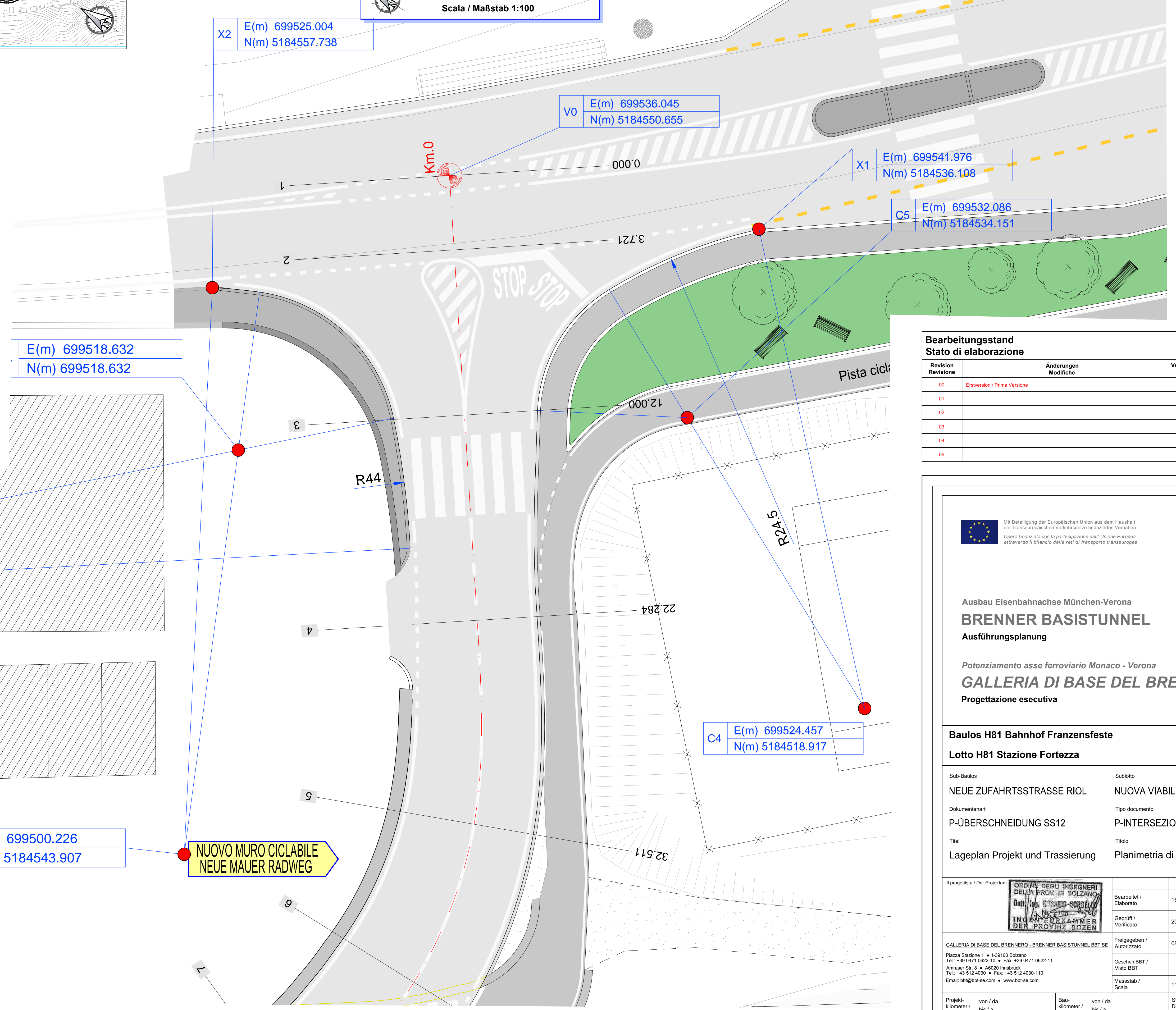
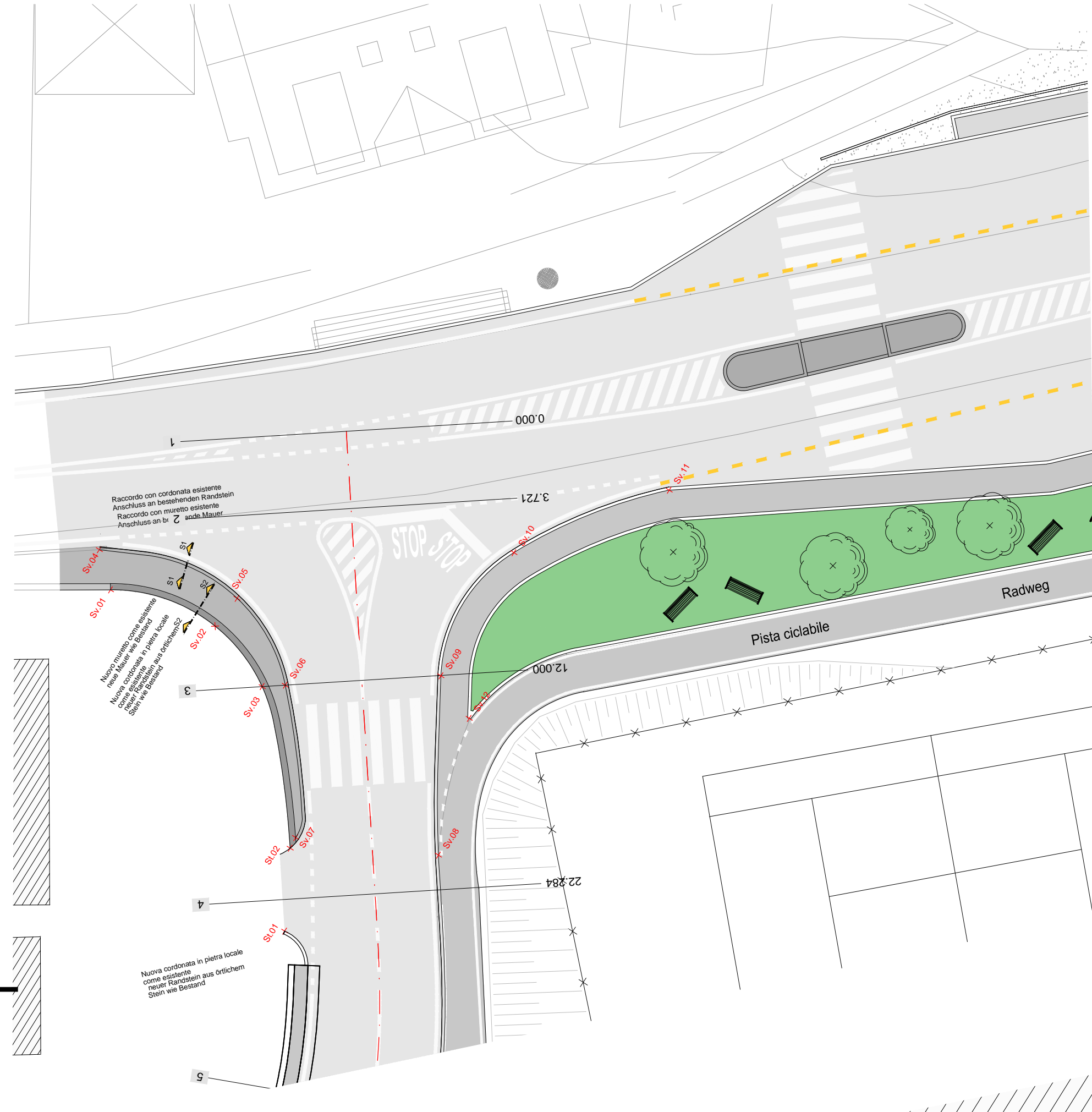


**PLANIMETRIA DI PICCHETTAMENTO**  
**ABSTECKUNG-LAGEPLAN**  
 Scala / Maßstab 1:200



**PLANIMETRIA DI DETTAGLIO**  
**DETAIL-LAGEPLAN**  
 Scala / Maßstab 1:100



X2 E(m) 699525.004  
 N(m) 5184557.738

V0 E(m) 699536.045  
 N(m) 5184550.655

X1 E(m) 699541.976  
 N(m) 5184536.108

C5 E(m) 699532.086  
 N(m) 5184534.151

E(m) 699518.632  
 N(m) 699518.632

C1 E(m) 699493.933  
 N(m) 5184578.457

C4 E(m) 699524.457  
 N(m) 5184518.917

C2 E(m) 699500.226  
 N(m) 5184543.907

**NUOVO MURO CICLABILE**  
**NEUE MAUER RADWEG**

**TABELLA PUNTI DI PICCHETTAMENTO**  
**TABELLE ABSTECKPUNKTE**

Nome punto	E	N	Quota
Sv.01	699 523.568	5 184 556.228	-
Sv.02	699 524.757	5 184 551.035	-
Sv.03	699 523.492	5 184 547.576	-
Sv.04	699 524.922	5 184 557.710	-
Sv.05	699 526.455	5 184 550.851	-
Sv.06	699 524.140	5 184 546.671	-
Sv.07	699 518.194	5 184 542.360	-
Sv.08	699 521.115	5 184 536.093	-
Sv.09	699 528.491	5 184 540.561	-
Sv.10	699 535.372	5 184 540.725	-
Sv.11	699 541.879	5 184 535.985	-
Sv.12	699 527.477	5 184 538.326	-
Sl.01	699 514.098	5 184 540.422	-
Sl.02	699 517.619	5 184 542.316	-

**SISTEMA DI COORDINATE:**  
**KOORDINATENSYSTEM**  
**ETRS89 UTM32N**

**Bearbeitungsstand**  
**Stato di elaborazione**

Revision	Änderungen	Verantwortlicher	Datum
Revisione	Modifiche	Responsabile modifica	Data
00	Interversion / Prima Versione	-	20.06.2016
01	-	-	-
02	-	-	-
03	-	-	-
04	-	-	-
05	-	-	-

Mit Beteiligung der Europäischen Union aus dem Haushalt der Transporeuropäischen Verkehrsnetze finanziertes Vorhaben  
 Opera finanziata con la partecipazione dell'Unione Europea attraverso il bilancio delle reti di trasporto trans-europee

**BBT**

**Ausbau Eisenbahnachse München-Verona**  
**BRENNER BASISTUNNEL**  
**Ausführungsplanung**

Potenziamento asse ferroviaria Monaco - Verona  
**GALLERIA DI BASE DEL BRENNERO**  
**Progettazione esecutiva**

**Baulos H81 Bahnhof Franzensfeste**  
**Lotto H81 Stazione Fortezza**

Sub-Baulos	Sublotto
NEUE ZUFahrTSSTRASSE RIOL	NUOVA VIABILITA' DI ACCESSO RIOL
Dokumententart	Typo documento
P-ÜBERSCHNEIDUNG SS12	P-INTERSEZIONE SU SS12
Titel	Titolo
Lageplan Projekt und Trassierung	Planimetria di progetto e tracciamento

Il progettista / Der Projektant	Beauftragter / Elaborato	Datum / Data	Name / Nome
ORDINE DEGLI INGEGNERI DELLA PROV. DI BOLZANO Dott. Ing. ROSSIO SOBELLO INGEGNERE GIULIANO R. MORA INGEGNERE GIULIANO R. MORA INGEGNERE GIULIANO R. MORA	18.06.2016	R. Ricci Maccarini	
GALLERIA DI BASE DEL BRENNERO - BRENNER BASISTUNNEL BBT SE Piazza Stazione 1 • I-39100 Bolzano Tel.: +39 0471 0622-10 • Fax: +39 0471 0622-11 Anno: 02 • S. • A. 45200 Innsbruck Tel.: +43 512 4030 • Fax: +43 512 4030-110 Email: bbt@bbt-se.com • www.bbt-se.com	Faitegebeber / Autorizzato	08.06.2017	R. Sorbello
Projekt / Kilometro / Chilometro progetto	von / da bis / a	Status / Dokument / Stato documento	
02	H81	MA	001
Staat / Lotto	Einheit / Numero	Dokumententart / Tipo documento	Vertrag / Contratto
02	H81	MA	001
Staat / Lotto	Einheit / Numero	Dokumententart / Tipo documento	Vertrag / Contratto
02	H81	MA	001
Staat / Lotto	Einheit / Numero	Dokumententart / Tipo documento	Vertrag / Contratto
02	H81	MA	001