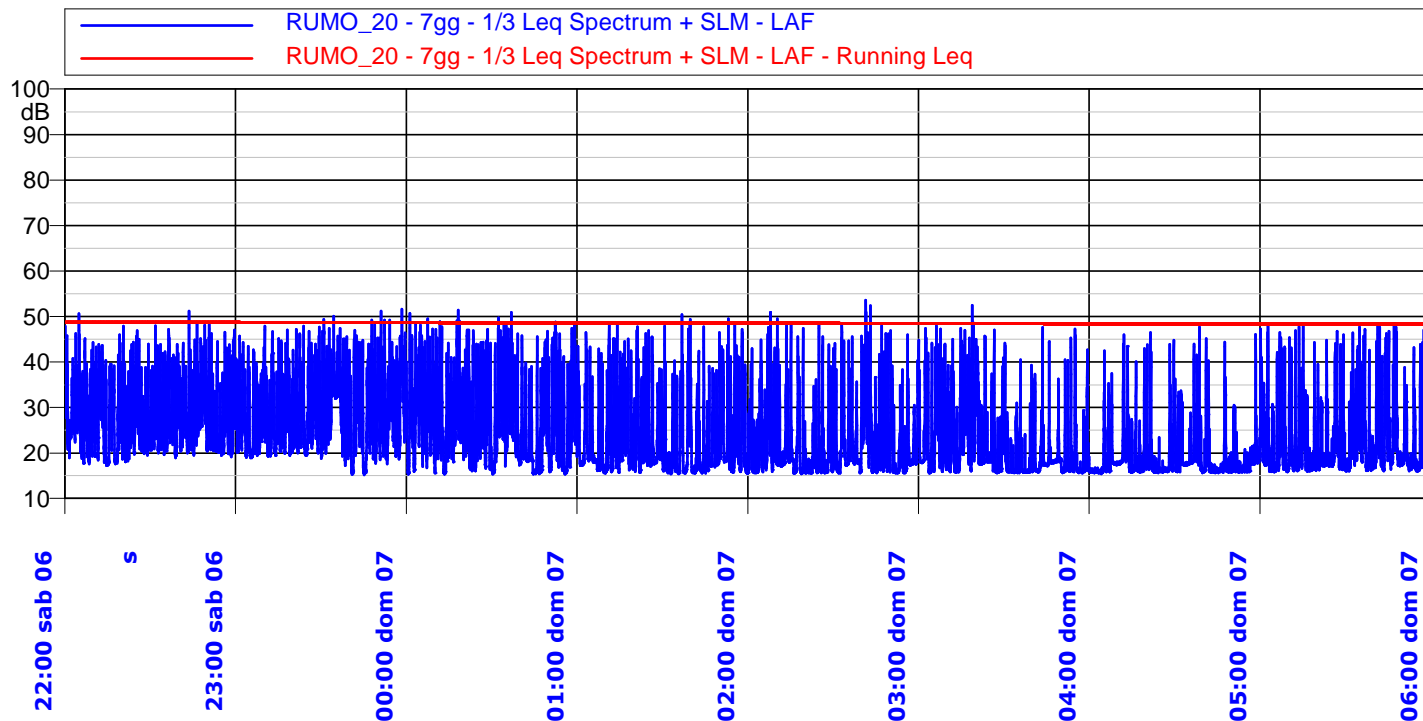




### TIME HISTORY - Periodo Notturno (V Giorno)



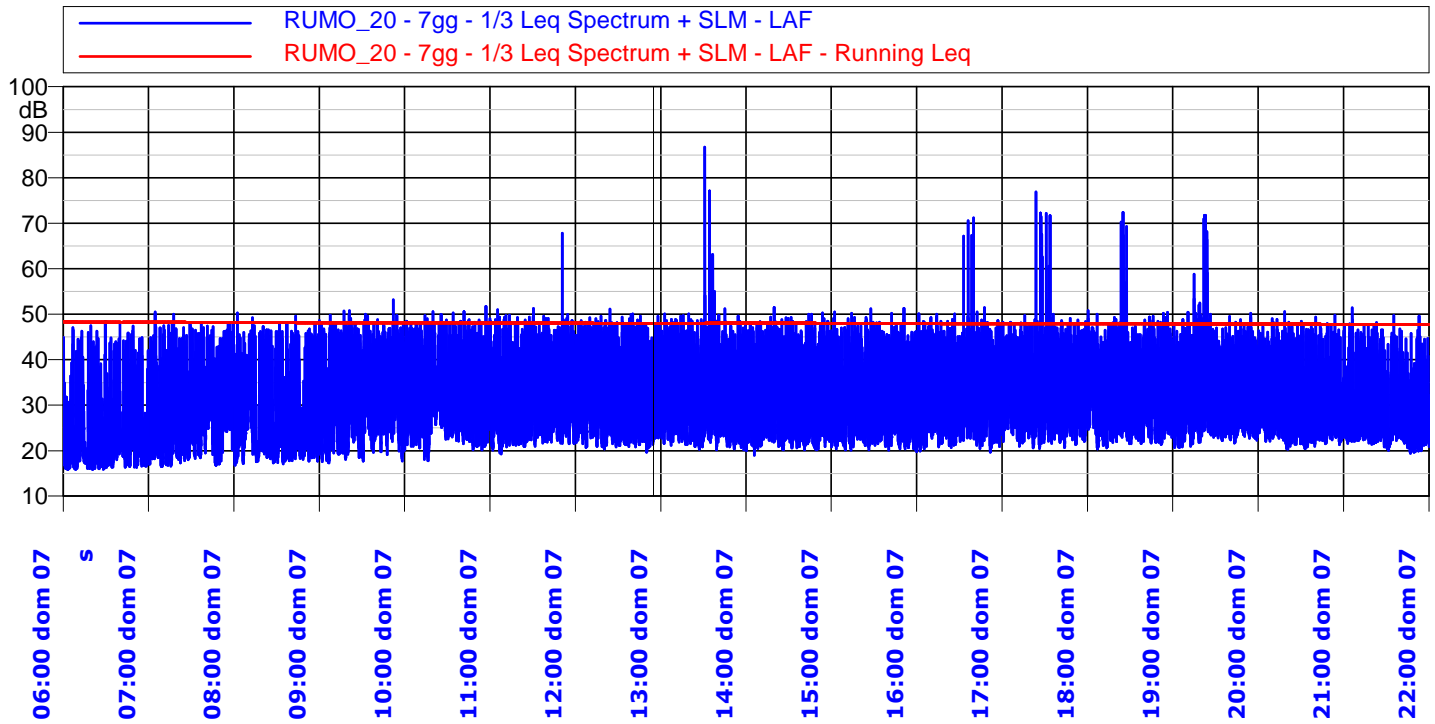
### INDICI STATISTICI - Periodo Notturno (V Giorno)

Ora	Leq dB(A)	Lmin dB(A)	Lmax dB(A)	L5dB(A)	L10dB(A)	L30dB(A)	L50dB(A)	L90dB(A)	L95dB(A)
22:00	34,7	17,3	51,5	41,2	38,1	31,7	27,3	19,8	18,8
23:00	33,9	17,2	51,2	40,3	37,2	31,6	27,2	20,2	18,9
00:00	35,2	15,2	51,6	42,0	38,5	32,9	27,6	19,9	19,3
01:00	35,1	15,3	51,4	42,4	38,8	30,8	25,2	16,7	15,9
02:00	32,0	15,4	50,4	38,3	34,6	24,9	19,6	16,2	15,9
03:00	32,3	15,4	53,6	38,1	33,5	24,0	19,0	15,9	15,8
04:00	31,1	15,5	52,5	37,1	33,2	23,9	18,3	15,9	15,9
05:00	26,6	15,4	47,7	30,7	26,5	18,3	17,0	15,9	15,9

**Note:** Misura influenzata da traffico stradale



### TIME HISTORY - Periodo Diurno (V Giorno)



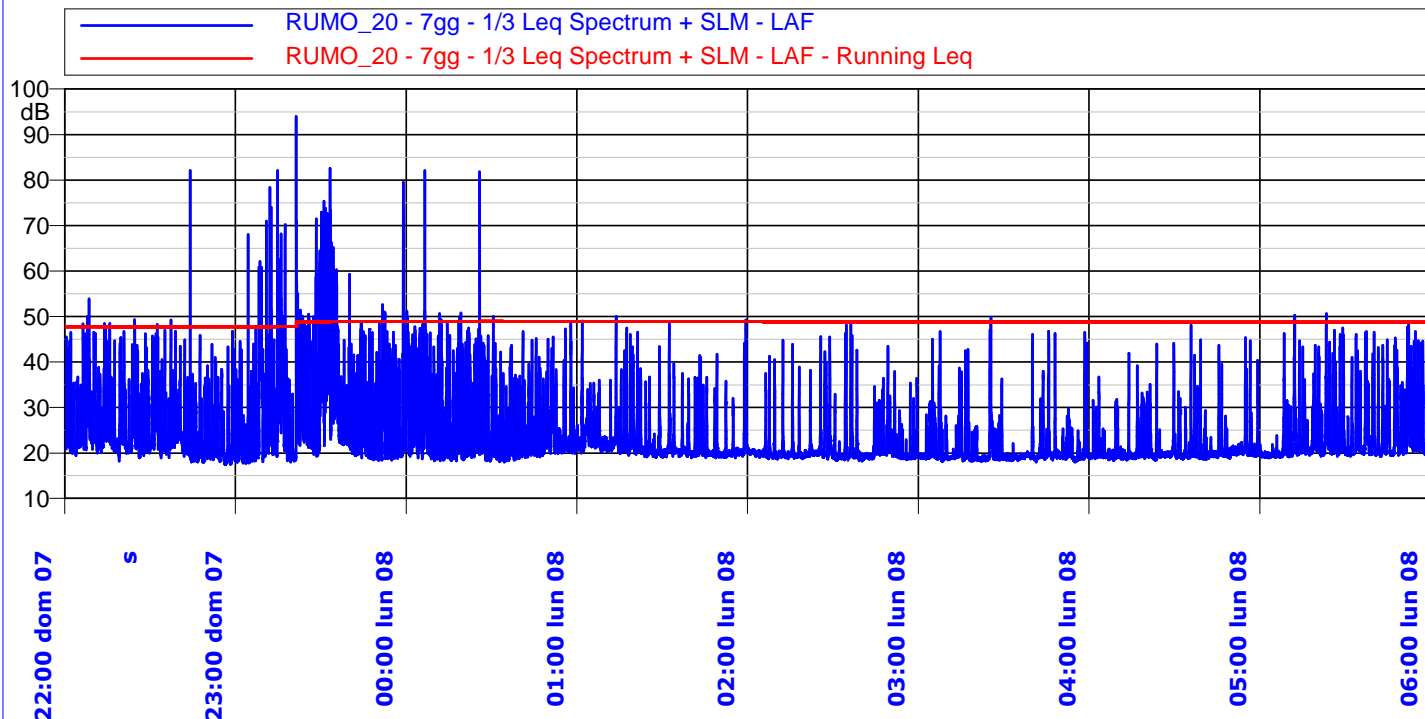
### INDICI STATISTICI - Periodo Diurno (V Giorno)

Ora	Leq dB(A)	Lmin dB(A)	Lmax dB(A)	L5dB(A)	L10dB(A)	L30dB(A)	L50dB(A)	L90dB(A)	L95dB(A)
06:00	31,5	15,8	48,5	37,7	32,7	24,0	19,3	16,6	16,3
07:00	31,3	15,9	48,4	38,0	33,6	25,1	20,7	16,8	16,5
08:00	34,5	16,5	50,5	41,7	37,6	30,7	26,3	18,6	17,8
09:00	34,2	16,8	50,3	41,2	37,5	30,4	25,3	19,2	18,5
10:00	37,0	17,3	53,2	44,3	41,4	34,5	29,9	20,8	19,7
11:00	37,3	17,8	51,7	44,6	41,6	34,7	30,6	23,3	21,8
12:00	37,9	19,3	67,8	43,8	40,7	33,8	28,8	22,5	21,9
13:00	37,1	19,7	51,1	44,5	41,5	34,6	29,9	22,8	21,9
14:00	52,0	20,2	86,8	44,3	41,1	34,2	29,4	22,7	22,0
15:00	36,4	19,0	51,5	43,9	40,6	33,4	28,0	22,1	21,4
16:00	36,4	19,8	51,3	43,8	40,8	33,3	28,0	22,1	21,5
17:00	41,8	19,7	71,2	44,2	42,1	35,3	31,1	23,1	22,1
18:00	45,9	20,5	76,9	44,3	41,6	35,5	31,8	23,7	22,8
19:00	42,3	20,4	72,4	43,9	41,4	35,3	31,6	23,4	22,5
20:00	44,6	20,7	71,8	44,0	40,9	33,9	29,4	23,4	22,7
21:00	35,2	20,3	50,6	42,4	38,8	32,0	27,5	22,9	22,2

**Note:** Misura influenzata da traffico stradale



### TIME HISTORY - Periodo Notturno (VI Giorno)



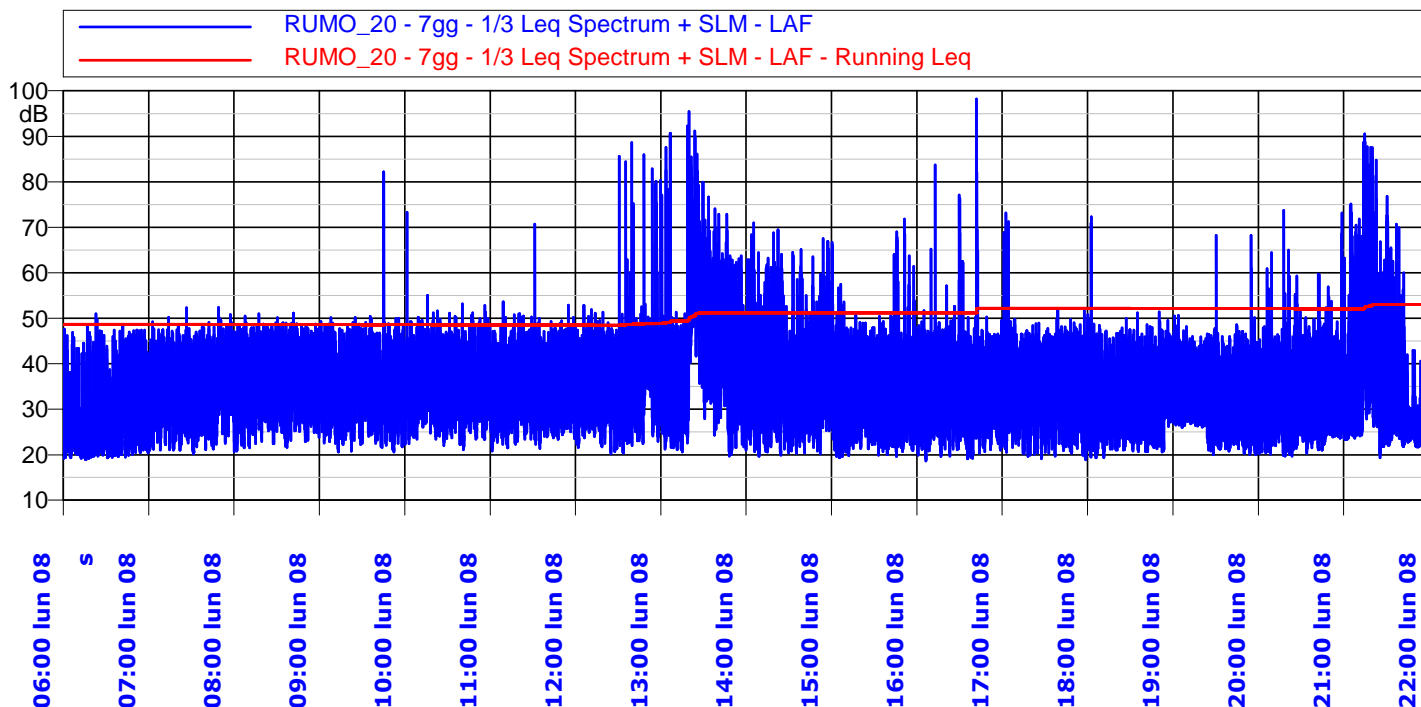
### INDICI STATISTICI - Periodo Notturno (VI Giorno)

Ora	Leq dB(A)	Lmin dB(A)	Lmax dB(A)	L5dB(A)	L10dB(A)	L30dB(A)	L50dB(A)	L90dB(A)	L95dB(A)
22:00	33,9	19,4	51,4	40,9	37,0	30,0	25,2	21,8	21,0
23:00	46,7	17,4	82,1	38,8	34,8	27,5	23,0	19,4	18,6
00:00	62,6	17,7	94,0	51,3	44,5	32,9	26,1	19,3	18,9
01:00	50,3	18,0	82,1	42,2	38,9	29,6	23,6	19,2	18,8
02:00	28,6	18,9	50,0	32,3	27,5	22,1	20,8	19,6	19,4
03:00	26,6	18,2	48,2	29,3	24,9	20,2	19,7	19,0	18,9
04:00	26,7	18,0	49,8	28,2	24,2	19,5	19,2	18,7	18,6
05:00	25,4	18,3	48,1	28,9	24,2	20,2	19,7	19,0	18,9

**Note:** Misura influenzata da traffico stradale



### TIME HISTORY - Periodo Diurno (VI Giorno)



### INDICI STATISTICI - Periodo Diurno (VI Giorno)

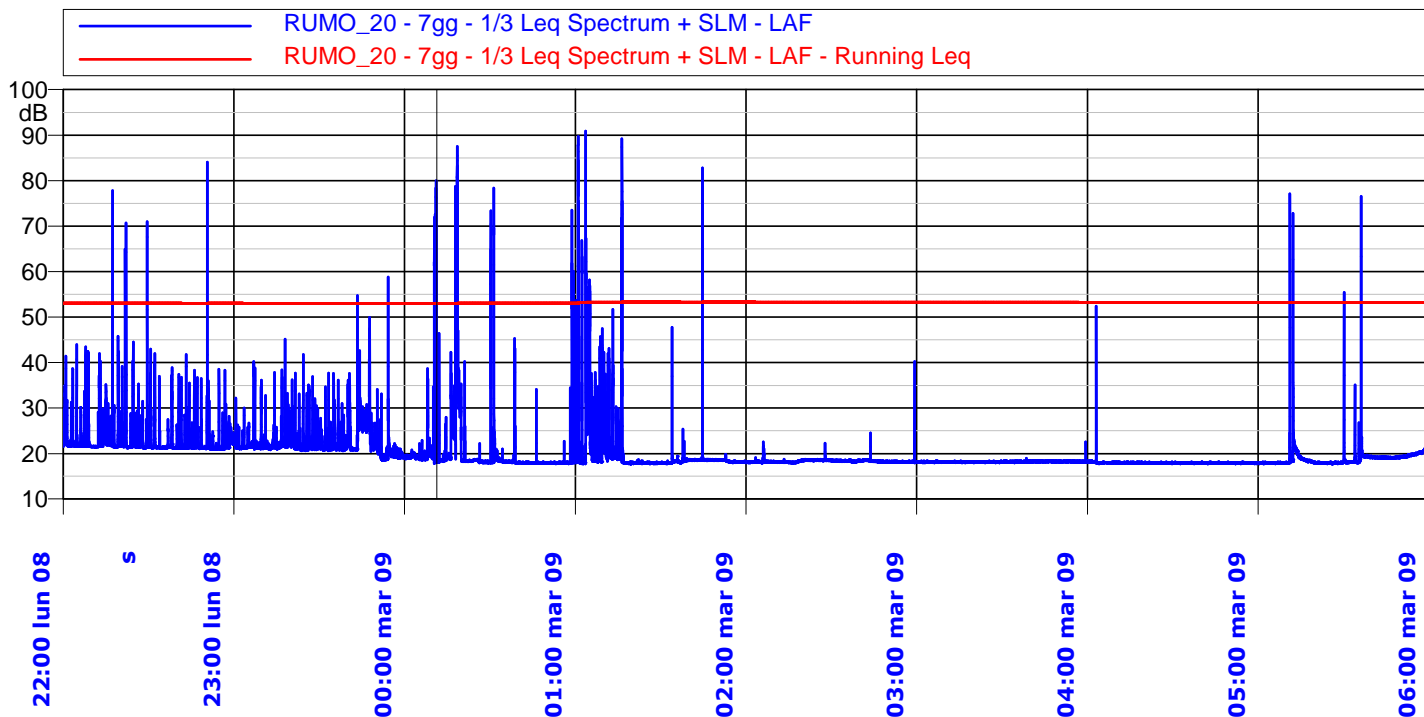
Ora	Leq dB(A)	Lmin dB(A)	Lmax dB(A)	L5dB(A)	L10dB(A)	L30dB(A)	L50dB(A)	L90dB(A)	L95dB(A)
06:00	31,7	18,9	50,6	37,2	32,9	24,4	20,9	19,6	19,4
07:00	34,5	18,9	51,0	42,2	38,1	30,1	24,3	20,1	19,8
08:00	38,0	20,2	52,4	44,6	42,4	36,9	33,6	24,2	22,8
09:00	39,1	20,7	51,1	45,7	43,6	38,1	34,8	26,7	24,9
10:00	47,3	20,6	82,2	45,5	43,4	37,5	34,0	24,9	23,4
11:00	41,8	21,1	73,3	45,8	43,8	38,2	34,4	26,2	24,8
12:00	40,0	20,8	70,7	45,0	42,7	36,7	33,0	25,3	24,0
13:00	58,9	20,2	88,6	47,4	45,0	38,3	34,5	24,5	23,1
14:00	67,9	19,7	95,5	68,1	62,3	51,0	42,5	26,3	23,5
15:00	49,3	19,7	71,0	55,2	50,2	40,3	34,9	24,4	22,5
16:00	45,9	19,3	71,8	46,0	43,4	36,1	32,1	22,7	21,6
17:00	66,2	18,6	98,2	45,9	43,3	36,9	32,5	23,3	21,7
18:00	44,3	18,9	73,2	44,8	43,1	36,7	32,6	23,3	21,7
19:00	41,1	19,3	72,3	43,5	41,0	34,8	31,1	23,2	22,0
20:00	39,2	20,0	68,2	43,3	40,3	34,0	30,2	22,9	21,8
21:00	44,0	19,7	73,7	44,4	40,7	33,4	28,7	22,2	21,0

**Note:** Misura influenzata da traffico stradale





### TIME HISTORY - Periodo Notturno (VII Giorno)



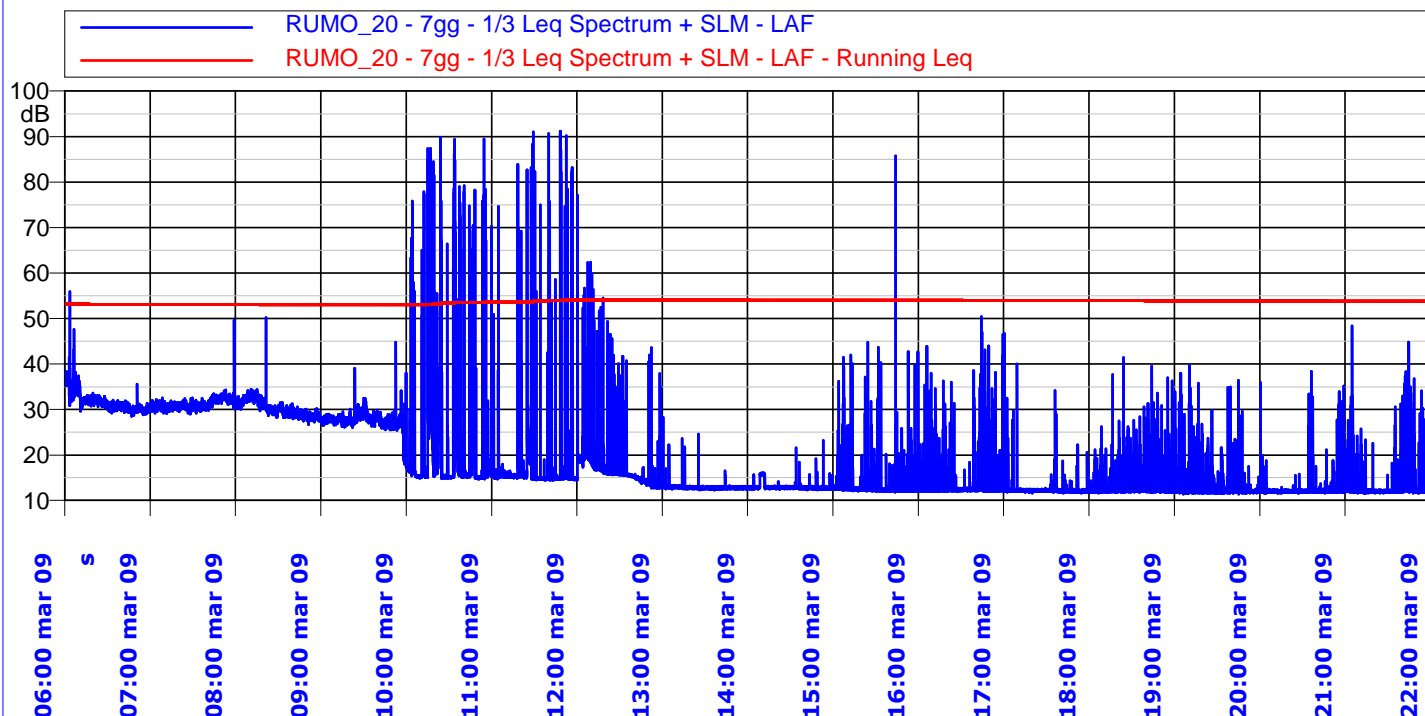
### INDICI STATISTICI - Periodo Notturno (VII Giorno)

Ora	Leq dB(A)	Lmin dB(A)	Lmax dB(A)	L5dB(A)	L10dB(A)	L30dB(A)	L50dB(A)	L90dB(A)	L95dB(A)
22:00	66,8	19,3	90,5	58,8	45,8	30,7	25,9	22,4	22,0
23:00	50,1	20,9	84,1	31,1	27,4	22,4	21,7	21,2	21,1
00:00	28,1	18,5	58,8	28,8	26,7	22,5	21,5	19,9	19,3
01:00	58,1	17,7	87,5	30,6	22,2	18,8	18,3	17,9	17,9
02:00	62,3	17,6	90,9	32,4	22,3	18,6	18,4	17,9	17,9
03:00	18,5	17,8	40,2	18,6	18,6	18,4	18,3	18,1	18,0
04:00	18,2	17,9	22,6	18,4	18,3	18,3	18,2	18,1	18,1
05:00	20,5	17,7	52,4	18,2	18,1	18,0	18,0	17,9	17,8

**Note:** Misura influenzata da traffico stradale



### TIME HISTORY - Periodo Diurno (VII Giorno)



### INDICI STATISTICI - Periodo Diurno (VII Giorno)

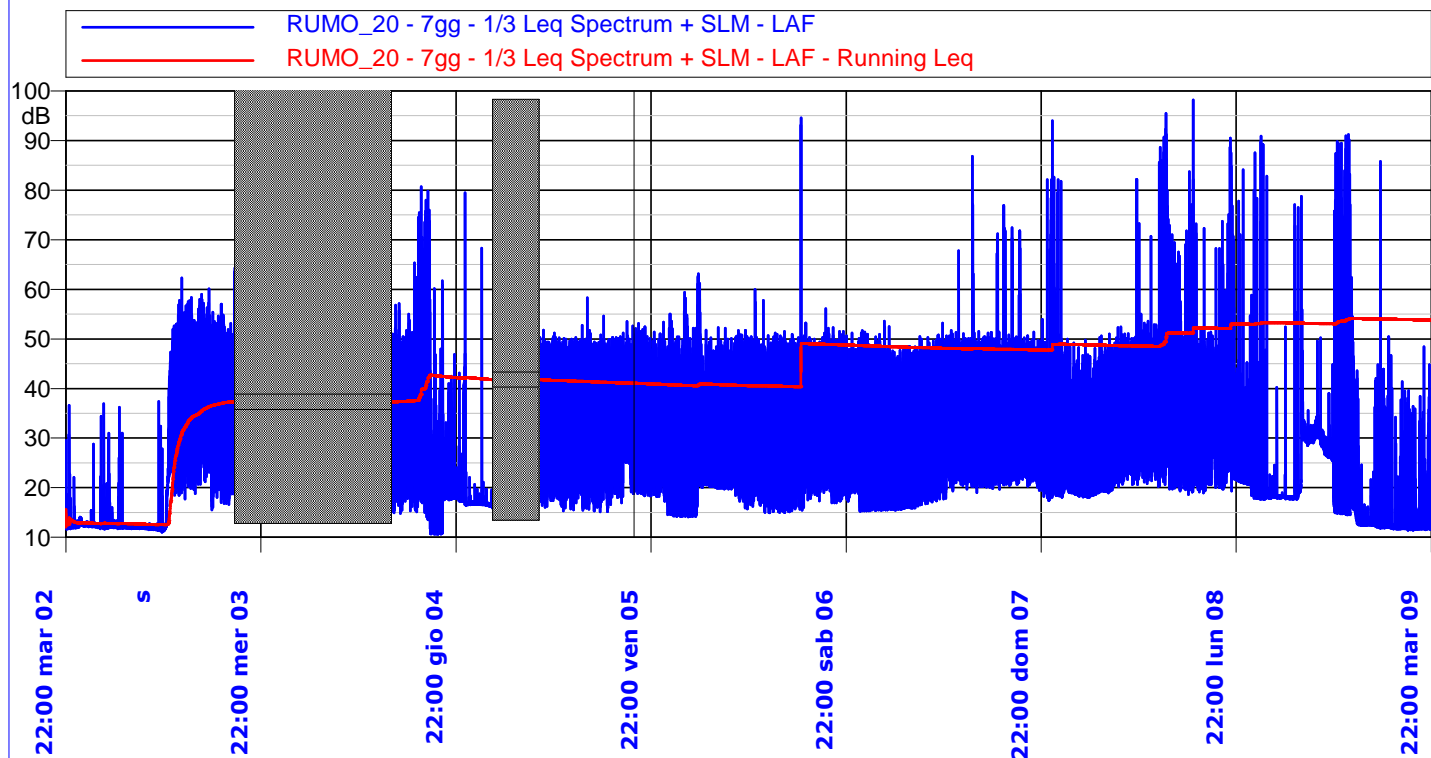
Ora	Leq dB(A)	Lmin dB(A)	Lmax dB(A)	L5dB(A)	L10dB(A)	L30dB(A)	L50dB(A)	L90dB(A)	L95dB(A)
06:00	49,2	17,6	78,8	20,8	20,1	19,2	18,6	17,9	17,9
07:00	32,5	28,5	55,9	36,3	34,6	32,0	31,1	29,8	29,6
08:00	31,4	29,0	49,6	32,8	32,5	31,6	31,0	30,1	29,9
09:00	30,7	26,7	50,2	33,2	32,7	31,1	29,9	28,3	28,0
10:00	27,9	17,4	44,8	29,6	29,0	28,1	27,7	26,6	26,1
11:00	66,0	14,7	89,8	51,7	31,1	18,0	15,8	15,1	15,0
12:00	66,0	14,5	91,2	23,3	18,7	15,5	15,1	14,7	14,7
13:00	42,6	12,6	77,1	20,5	19,4	16,8	15,8	13,1	13,0
14:00	12,9	12,3	28,3	13,1	13,0	12,9	12,8	12,6	12,6
15:00	13,1	12,3	23,2	15,7	13,0	12,9	12,8	12,6	12,6
16:00	50,2	11,8	85,8	14,7	12,8	12,6	12,4	12,2	12,1
17:00	21,5	11,9	50,4	14,7	12,7	12,5	12,4	12,2	12,1
18:00	16,0	11,6	46,7	12,4	12,4	12,2	12,2	12,0	11,9
19:00	16,0	11,6	41,4	18,0	14,8	12,3	12,2	11,9	11,9
20:00	15,1	11,4	39,6	14,8	12,8	12,1	12,0	11,8	11,7
21:00	14,1	11,6	38,4	12,5	12,3	12,1	12,1	11,9	11,8

Note: Misura influenzata da traffico stradale



# ANAS S.P.A

Scheda di rilevamento fonometrico - Misura settimanale



## INDICATORI COMPLESSIVI

Giorno	Periodo	Leq dB(A)	L5dB(A)	L10dB(A)	L30dB(A)	L50dB(A)	L90dB(A)	L95dB(A)	Lmin dB(A)	Lmax dB(A)
I	mar 22.00-6.00	12,7	13,2	12,7	12,5	12,4	12,1	12,0	11,6	36,9
	mer 6.00-22.00	39,4	46,5	43,7	36,2	29,1	11,9	11,7	11,0	62,3
II	mer 22.00-6.00	0,0	-	-	-	-	-	-	-	-
	gio 6.00-22.00	46,6	43,8	40,3	31,7	23,9	11,5	11,2	10,6	80,7
III	gio 22.00-6.00	37,8	18,1	17,6	17,0	16,8	16,5	16,4	15,9	79,5
	ven 6.00-22.00	37,6	44,3	42,1	36,2	32,1	22,2	20,3	15,1	58,3
IV	ven 22.00-6.00	40,0	43,2	38,9	28,6	22,6	15,9	14,8	14,1	63,1
	sab 6.00-22.00	54,7	43,7	40,7	33,8	29,0	20,3	18,8	14,9	94,6
V	sab 22.00-6.00	32,9	39,4	35,7	27,2	21,5	16,1	15,9	15,2	53,6
	dom 6.00-22.00	42,7	43,6	40,3	33,4	28,4	21,5	19,6	15,9	86,8
VI	dom 22.00-6.00	53,9	39,1	33,8	23,6	20,7	19,0	18,8	17,4	94,0
	lun 6.00-22.00	60,0	47,8	44,4	37,0	32,5	23,1	21,7	18,6	98,2
VII	lun 22.00-6.00	55,0	26,4	22,5	19,6	18,3	17,9	17,9	17,6	90,9
	mar 6.00-22.00	57,1	32,2	30,9	18,0	12,9	12,0	11,9	11,4	91,2

## LIVELLI EQUIVALENTI SETTIMANALI

Livelli Equivalente Settimanali Periodo DIURNO [dB(A)]	54,3
Livelli Equivalente Settimanali Periodo NOTTURNO [dB(A)]	49,2

Note: Misura influenzata da traffico stradale


Periodo mascherato a causa della pioggia



# Monitoraggio Fonometrico Scheda di rilevazione settimanale



## RILIEVO PLANIMETRICO



### ANAGRAFICA

Misura N:	RUMO_21	Ubicazione	Durata	Da :	12/12/2017
		Siderno	Rilievi	A:	19/12/2017

### CONDIZIONI

Marca :	Quest	Condizioni Meteorologiche			
Modello:	IV-400	Matric. :	12438	Conformi al DM 16 Marzo 1998	

### LIVELLI EQUIVALENTI

Limiti Vigenti	Limite Diurno		Limite Notturno		Leq Settimanali Misurati	
	Leq dB(A)	70	Leq dB(A)	60	Liv. Diurno	34,7
Fascia A (D.P.R. N°142 30/03/04)					Liv. Notturno	30,5

I rilievi fonometrici e le elaborazioni numeriche sono state eseguite dai Tecnici Competenti in Acustica Ambientale:

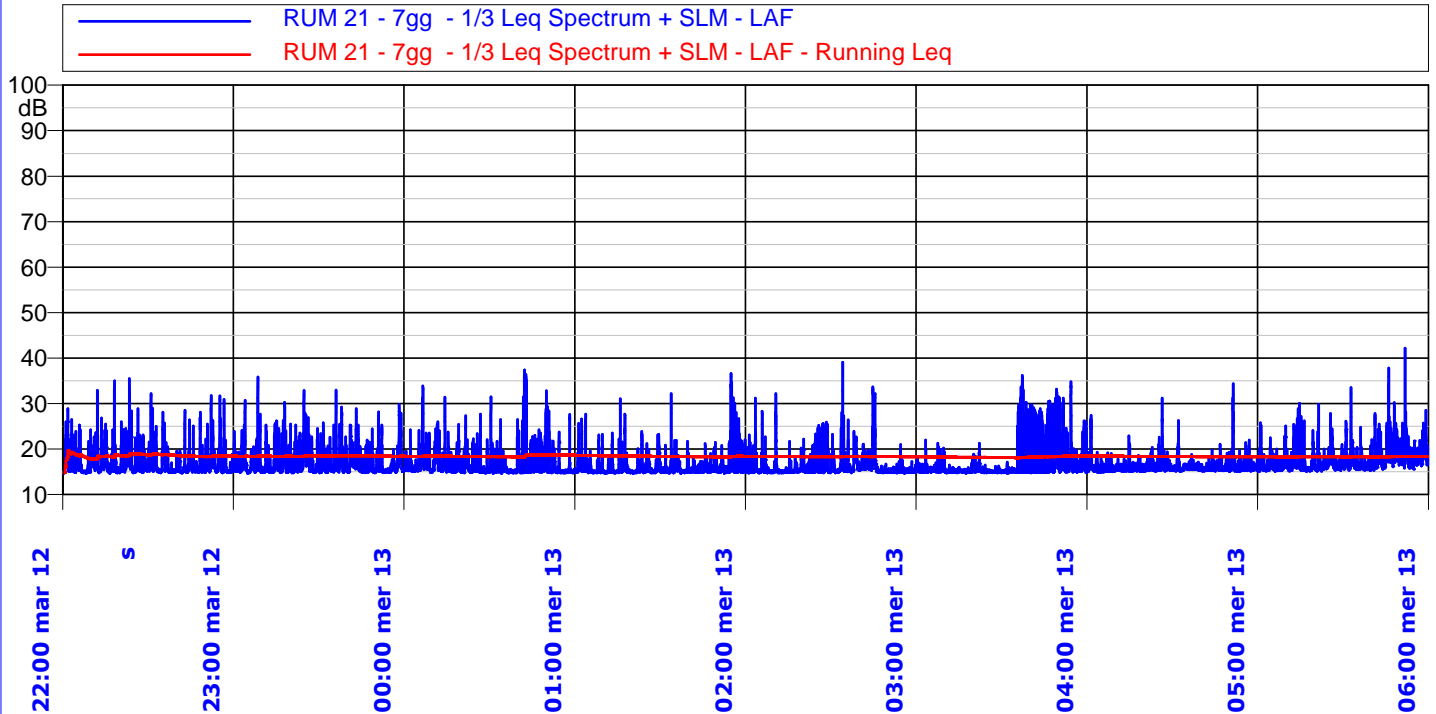
**Ing. Tiziano BARUZZO (D.D.le n°3098 del 02/11/11, Albo Reg. N°333 della Reg. Liguria)**

**Coadiuvato dal Dottor Marco BELLE', dall'Ing. Claudio PERRONE, dal Geol. Francesco BUIA, dal**

**Geol. Davide BONORA**



### TIME HISTORY - Periodo Notturno (1 Giorno)



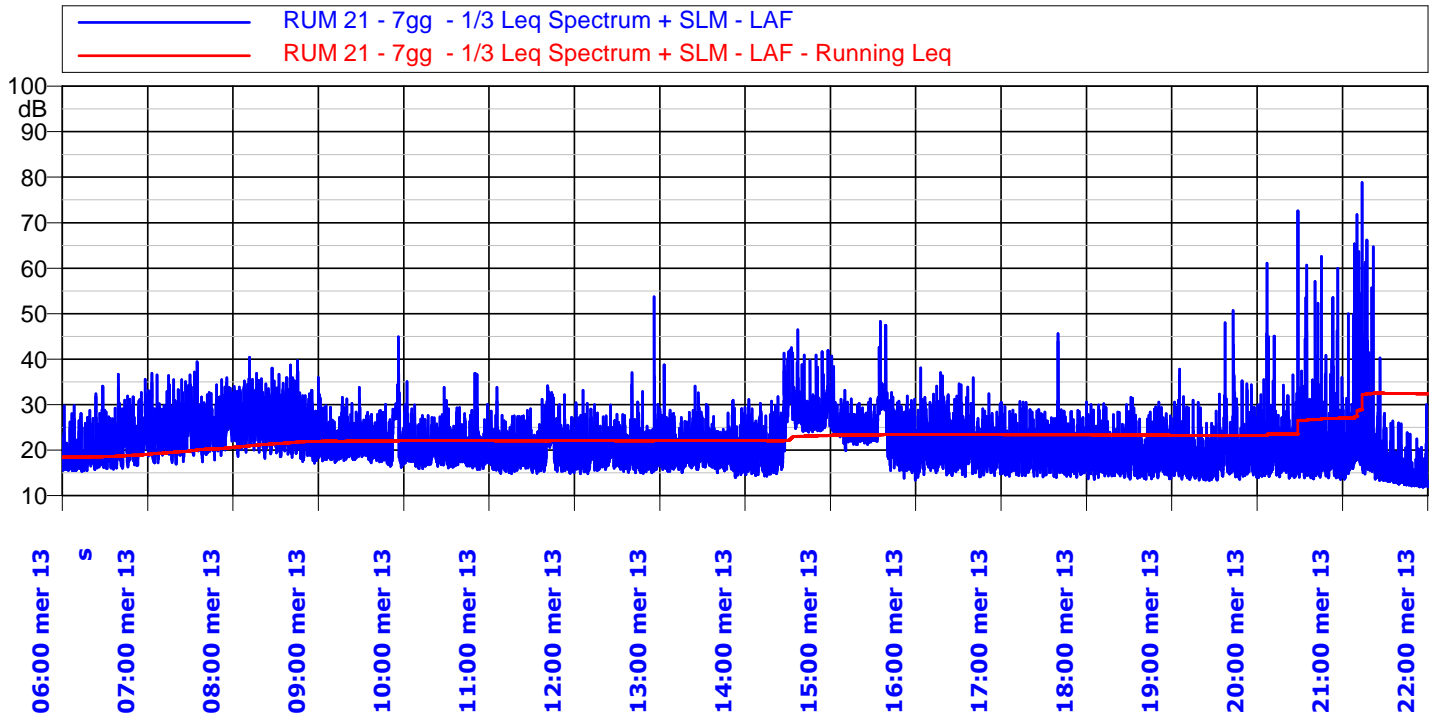
### INDICI STATISTICI - Periodo Notturno (1 Giorno)

Ora	Leq dB(A)	Lmin dB(A)	Lmax dB(A)	L5dB(A)	L10dB(A)	L30dB(A)	L50dB(A)	L90dB(A)	L95dB(A)
22:00	18,5	14,6	35,5	22,6	20,2	17,1	15,8	15,0	14,9
23:00	18,4	14,6	35,8	22,1	20,6	17,5	16,0	15,0	14,9
00:00	19,0	14,6	37,4	21,8	19,6	16,3	15,5	15,0	14,9
01:00	17,8	14,6	36,6	20,8	18,2	15,8	15,3	14,9	14,8
02:00	17,7	14,6	39,1	20,4	18,6	15,7	15,2	14,9	14,9
03:00	19,4	14,6	36,2	25,5	19,3	15,7	15,3	14,9	14,9
04:00	16,8	14,8	34,4	18,2	17,0	16,0	15,7	15,3	15,2
05:00	19,2	15,0	42,2	23,0	21,3	18,1	16,8	15,5	15,4

**Note:** Misura influenzata da traffico stradale



### TIME HISTORY - Periodo Diurno (I Giorno)



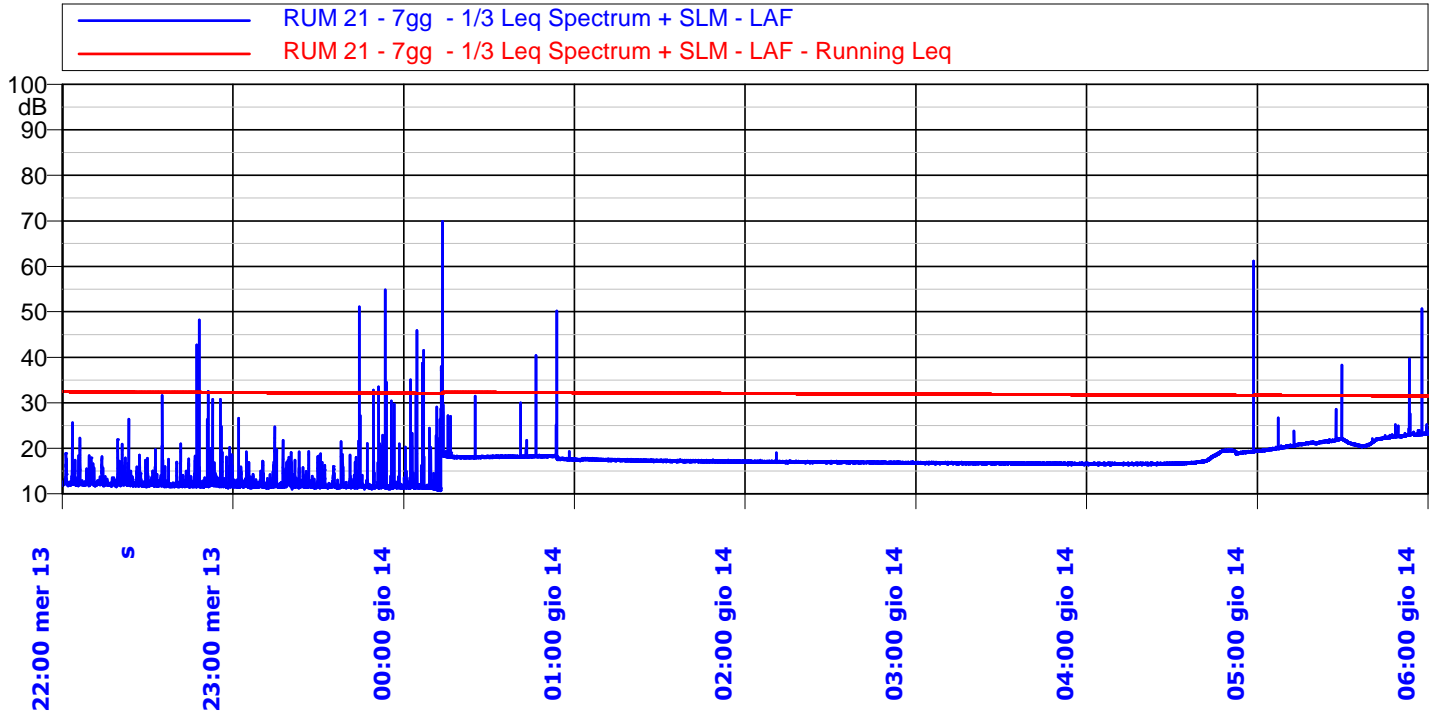
### INDICI STATISTICI - Periodo Diurno (I Giorno)

Ora	Leq dB(A)	Lmin dB(A)	Lmax dB(A)	L5dB(A)	L10dB(A)	L30dB(A)	L50dB(A)	L90dB(A)	L95dB(A)
06:00	22,2	15,3	36,7	26,9	25,2	22,1	19,7	16,5	16,0
07:00	26,3	16,9	39,4	30,8	29,0	26,2	24,4	20,3	19,5
08:00	27,4	17,1	40,4	32,3	30,6	27,4	25,4	21,0	19,9
09:00	24,0	16,2	44,9	28,1	26,9	22,6	21,0	18,5	18,0
10:00	21,4	15,7	36,9	25,6	23,7	21,0	19,6	17,2	16,8
11:00	22,5	14,9	34,2	29,1	25,6	21,2	19,3	16,2	15,7
12:00	22,7	14,8	53,7	24,6	23,1	20,5	18,8	16,2	15,8
13:00	21,0	14,0	38,7	25,2	23,3	20,3	19,0	16,4	15,9
14:00	30,0	14,2	46,5	35,0	31,3	27,7	25,3	16,5	15,7
15:00	26,2	13,4	48,3	30,4	29,6	25,4	24,0	19,5	18,1
16:00	22,6	14,0	38,1	27,4	25,6	22,4	20,5	16,5	15,8
17:00	22,0	14,0	45,6	25,5	24,0	21,1	19,4	15,7	15,1
18:00	20,2	13,6	31,6	24,9	23,2	19,8	18,1	14,9	14,4
19:00	22,3	13,3	50,7	25,3	22,9	19,4	17,6	14,5	14,0
20:00	38,5	13,6	72,6	26,4	23,7	20,2	18,2	14,7	14,4
21:00	44,8	11,8	78,8	23,4	21,2	17,9	15,5	12,6	12,4

Note: Misura influenzata da traffico stradale



### TIME HISTORY - Periodo Notturno (II Giorno)



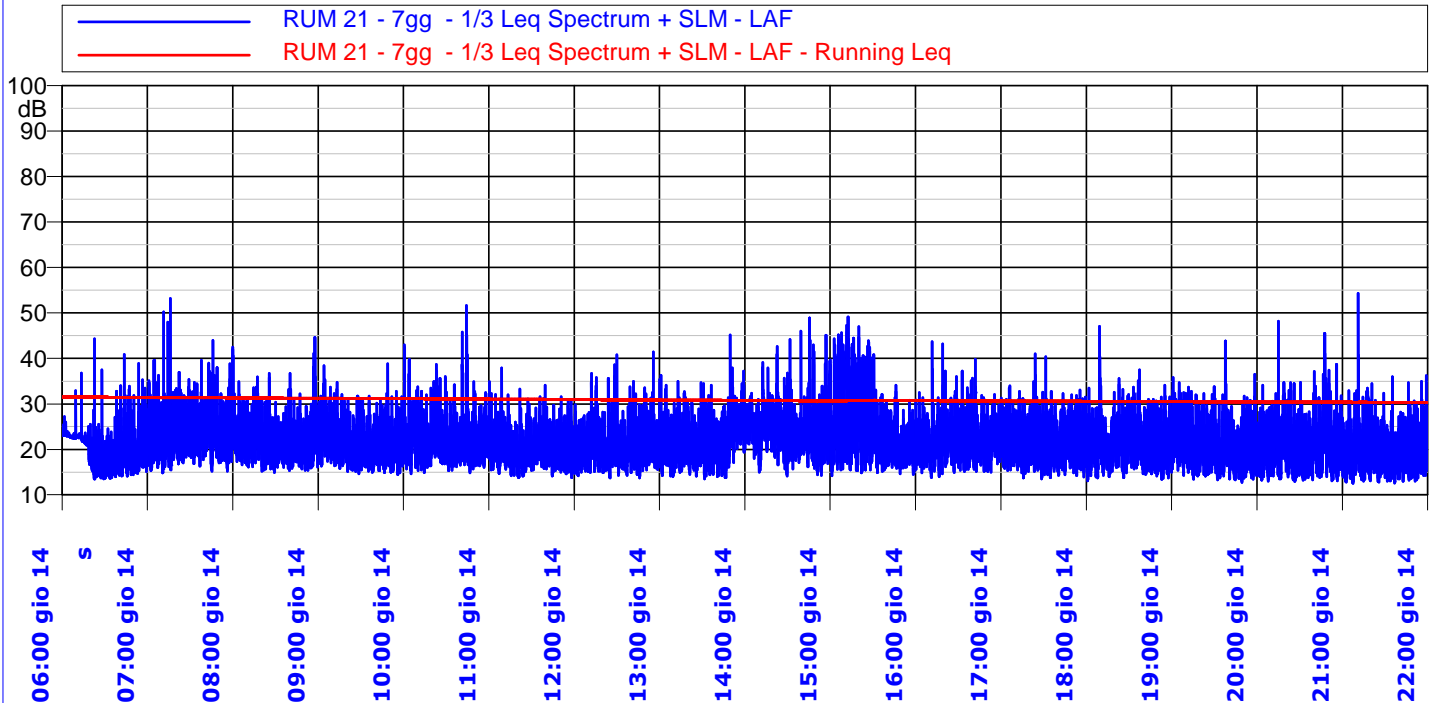
### INDICI STATISTICI - Periodo Notturno (II Giorno)

Ora	Leq dB(A)	Lmin dB(A)	Lmax dB(A)	L5dB(A)	L10dB(A)	L30dB(A)	L50dB(A)	L90dB(A)	L95dB(A)
22:00	16,5	11,2	48,2	14,6	13,4	12,4	12,1	11,7	11,7
23:00	21,4	11,0	54,8	14,1	12,7	11,9	11,7	11,4	11,3
00:00	34,5	10,6	69,9	18,3	18,3	18,2	18,1	11,4	11,3
01:00	17,3	16,9	17,8	17,6	17,5	17,4	17,3	17,1	17,0
02:00	16,9	16,6	19,0	17,1	17,1	17,0	16,9	16,8	16,8
03:00	16,7	16,3	17,0	16,9	16,8	16,7	16,7	16,5	16,5
04:00	26,3	16,2	61,2	19,5	19,3	17,3	16,7	16,5	16,4
05:00	22,5	19,3	50,7	23,1	23,0	22,0	21,3	19,9	19,6

**Note:** Misura influenzata da traffico stradale



### TIME HISTORY - Periodo Diurno (II Giorno)



### INDICI STATISTICI - Periodo Diurno (II Giorno)

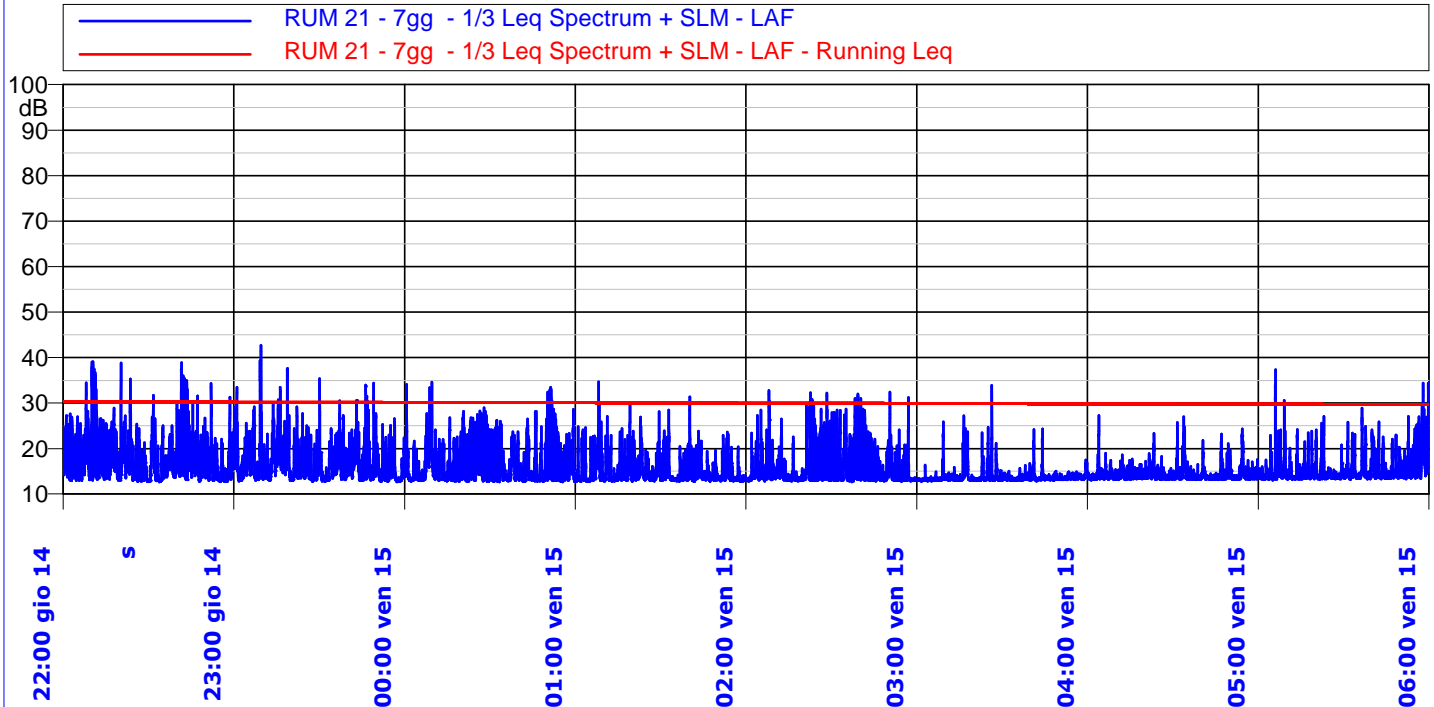
Ora	Leq dB(A)	Lmin dB(A)	Lmax dB(A)	L5dB(A)	L10dB(A)	L30dB(A)	L50dB(A)	L90dB(A)	L95dB(A)
06:00	21,8	13,5	44,3	24,5	23,3	22,5	20,2	14,9	14,3
07:00	26,9	14,8	53,2	30,6	28,4	25,2	23,1	18,2	17,2
08:00	24,2	14,9	44,6	29,0	26,5	23,1	21,4	17,5	16,8
09:00	22,8	14,5	38,8	27,5	25,6	22,5	20,5	16,9	16,3
10:00	25,5	14,6	51,6	28,1	25,6	22,6	20,9	17,3	16,7
11:00	21,5	13,8	37,9	25,6	24,2	21,5	19,8	16,3	15,5
12:00	22,6	13,7	41,4	26,7	24,9	21,8	20,1	16,4	15,6
13:00	23,9	13,5	45,2	28,0	26,4	23,5	21,5	16,6	15,5
14:00	26,4	14,1	48,9	29,5	27,4	25,0	23,3	18,9	17,8
15:00	32,3	14,2	49,1	39,7	37,7	25,4	21,8	17,2	16,5
16:00	23,9	13,8	43,7	27,9	26,1	23,0	21,3	17,5	16,5
17:00	23,5	13,5	41,0	28,0	26,3	22,9	20,9	16,8	15,9
18:00	24,0	13,1	47,1	28,0	26,0	22,4	20,2	15,9	15,0
19:00	23,0	12,7	43,8	28,3	26,0	22,0	19,6	15,3	14,5
20:00	25,4	12,9	48,2	29,0	26,3	22,5	20,0	14,9	14,2
21:00	24,8	12,5	54,3	26,3	24,1	20,8	18,7	14,5	13,8

**Note:** Misura influenzata da traffico stradale





### TIME HISTORY - Periodo Notturno (III Giorno)



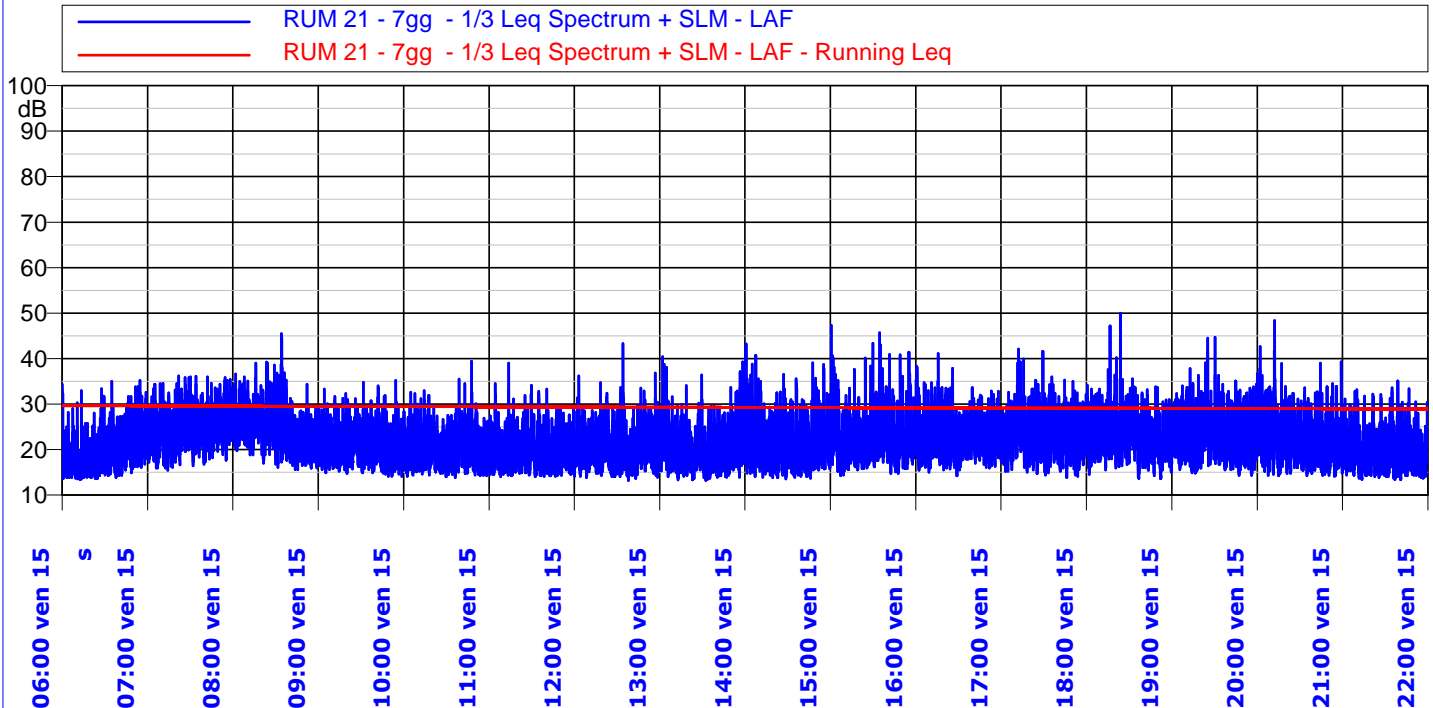
### INDICI STATISTICI - Periodo Notturno (III Giorno)

Ora	Leq dB(A)	Lmin dB(A)	Lmax dB(A)	L5dB(A)	L10dB(A)	L30dB(A)	L50dB(A)	L90dB(A)	L95dB(A)
22:00	22,1	12,6	39,1	25,9	23,1	18,9	16,5	13,2	13,0
23:00	20,5	12,6	42,7	24,2	21,7	17,8	15,6	13,2	13,1
00:00	19,0	12,6	34,6	24,1	21,8	17,0	14,6	13,1	13,0
01:00	16,2	12,7	34,7	20,3	18,5	15,0	13,7	13,1	13,0
02:00	18,4	12,6	32,8	24,8	21,2	15,2	13,7	13,1	13,0
03:00	14,3	12,8	33,9	16,0	14,5	13,6	13,4	13,1	13,1
04:00	14,7	13,0	27,3	17,1	15,6	14,2	13,8	13,4	13,3
05:00	17,4	13,0	37,3	21,9	19,5	15,1	14,1	13,5	13,4

**Note:** Misura influenzata da traffico stradale



### TIME HISTORY - Periodo Diurno (III Giorno)



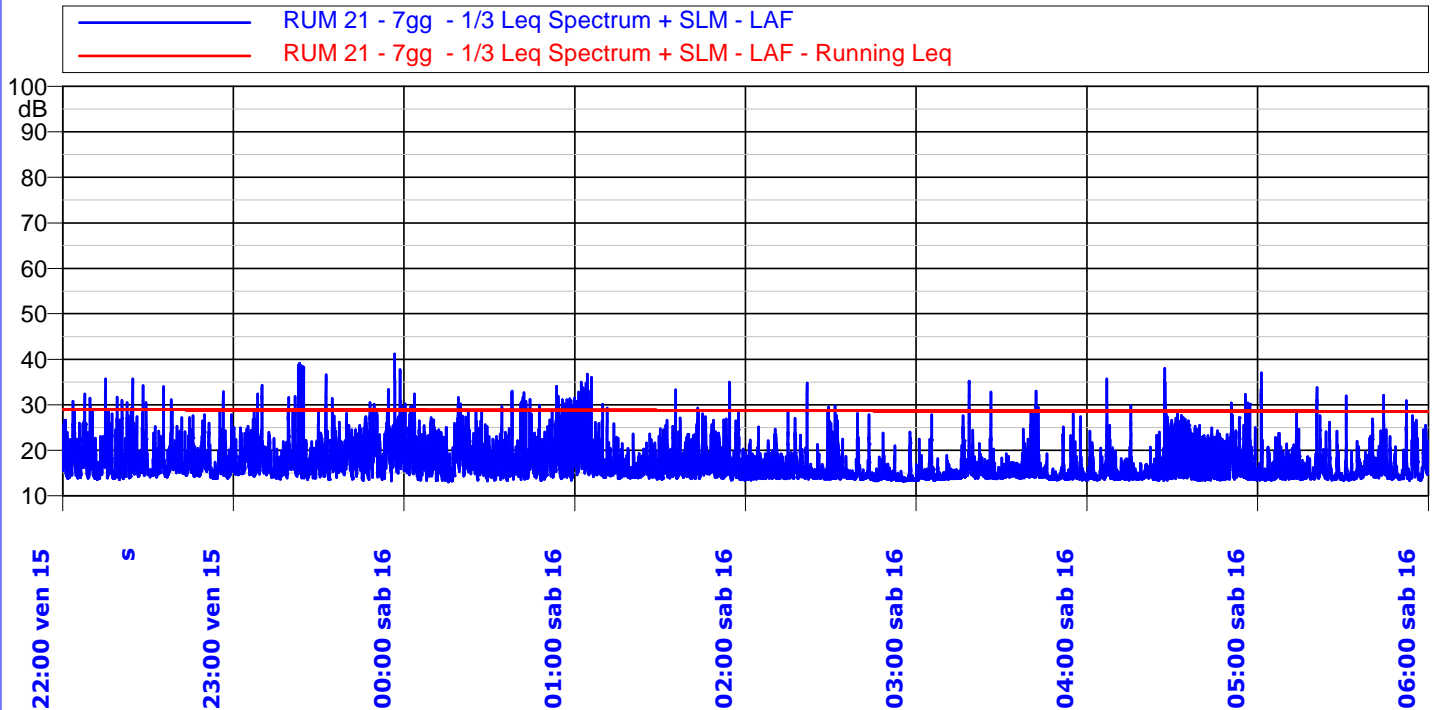
### INDICI STATISTICI - Periodo Diurno (III Giorno)

Ora	Leq dB(A)	Lmin dB(A)	Lmax dB(A)	L5dB(A)	L10dB(A)	L30dB(A)	L50dB(A)	L90dB(A)	L95dB(A)
06:00	21,2	13,4	35,2	26,5	24,4	20,8	18,1	14,5	14,1
07:00	25,7	15,4	36,2	30,4	28,8	25,7	23,9	19,7	18,4
08:00	26,7	15,6	45,5	31,6	29,7	26,0	23,8	18,9	17,8
09:00	22,2	14,1	35,2	27,1	25,4	22,1	20,0	16,3	15,6
10:00	21,7	13,8	39,4	25,9	24,3	21,2	19,4	15,8	15,3
11:00	21,2	14,0	39,0	25,6	23,9	21,0	19,2	15,7	15,0
12:00	22,5	13,2	43,3	27,0	25,4	21,8	20,0	16,1	15,2
13:00	22,5	13,2	40,4	27,3	25,0	21,5	19,5	15,3	14,5
14:00	23,9	13,5	43,2	28,4	25,7	21,9	20,0	16,1	15,3
15:00	26,1	14,2	47,3	30,8	28,4	24,1	21,8	17,5	16,7
16:00	24,2	14,2	41,1	28,7	26,8	23,9	22,2	18,4	17,5
17:00	25,4	13,9	42,1	29,8	28,0	24,9	23,0	17,7	16,7
18:00	25,9	13,6	49,9	29,5	27,6	24,3	22,1	17,8	16,5
19:00	25,4	14,3	44,7	30,3	28,1	24,3	21,9	17,2	16,4
20:00	25,8	14,1	48,4	30,7	28,3	23,5	21,0	16,3	15,5
21:00	20,8	13,4	35,1	25,5	23,6	20,4	18,3	14,9	14,3

**Note:** Misura influenzata da traffico stradale



### TIME HISTORY - Periodo Notturno (IV Giorno)



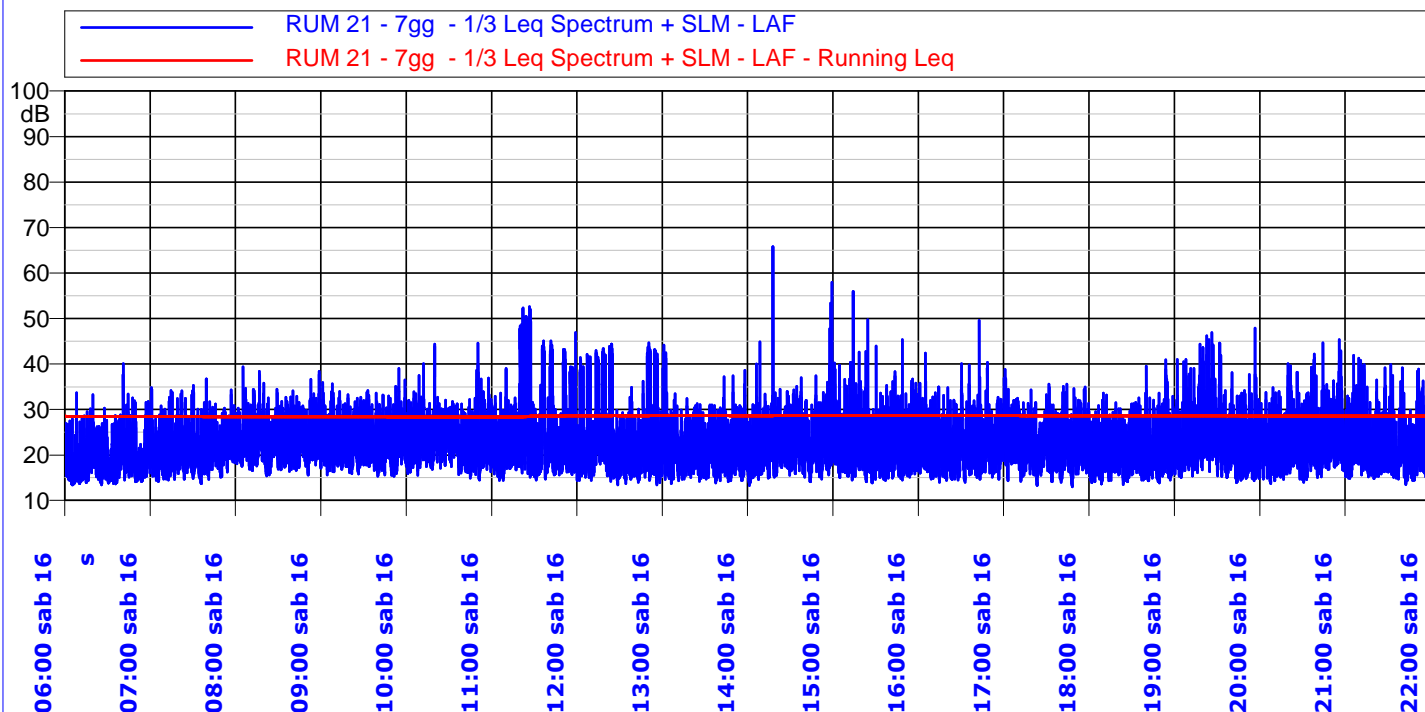
### INDICI STATISTICI - Periodo Notturno (IV Giorno)

Ora	Leq dB(A)	Lmin dB(A)	Lmax dB(A)	L5dB(A)	L10dB(A)	L30dB(A)	L50dB(A)	L90dB(A)	L95dB(A)
22:00	19,7	13,5	35,7	24,5	22,5	18,7	16,8	14,4	14,1
23:00	22,3	13,2	41,2	25,7	23,7	20,3	18,2	14,8	14,3
00:00	20,9	13,0	34,1	26,1	23,7	20,2	18,2	14,6	14,1
01:00	19,9	13,4	36,7	24,3	22,0	18,4	16,5	14,2	14,0
02:00	16,6	13,1	34,8	20,3	18,2	15,5	14,5	13,6	13,5
03:00	17,0	13,3	35,2	20,3	17,5	15,3	14,5	13,8	13,7
04:00	18,5	13,3	38,0	23,3	20,9	15,9	14,8	13,8	13,7
05:00	17,5	13,3	37,0	21,2	19,1	16,0	14,8	13,8	13,7

**Note:** Misura influenzata da traffico stradale



### TIME HISTORY - Periodo Diurno (IV Giorno)



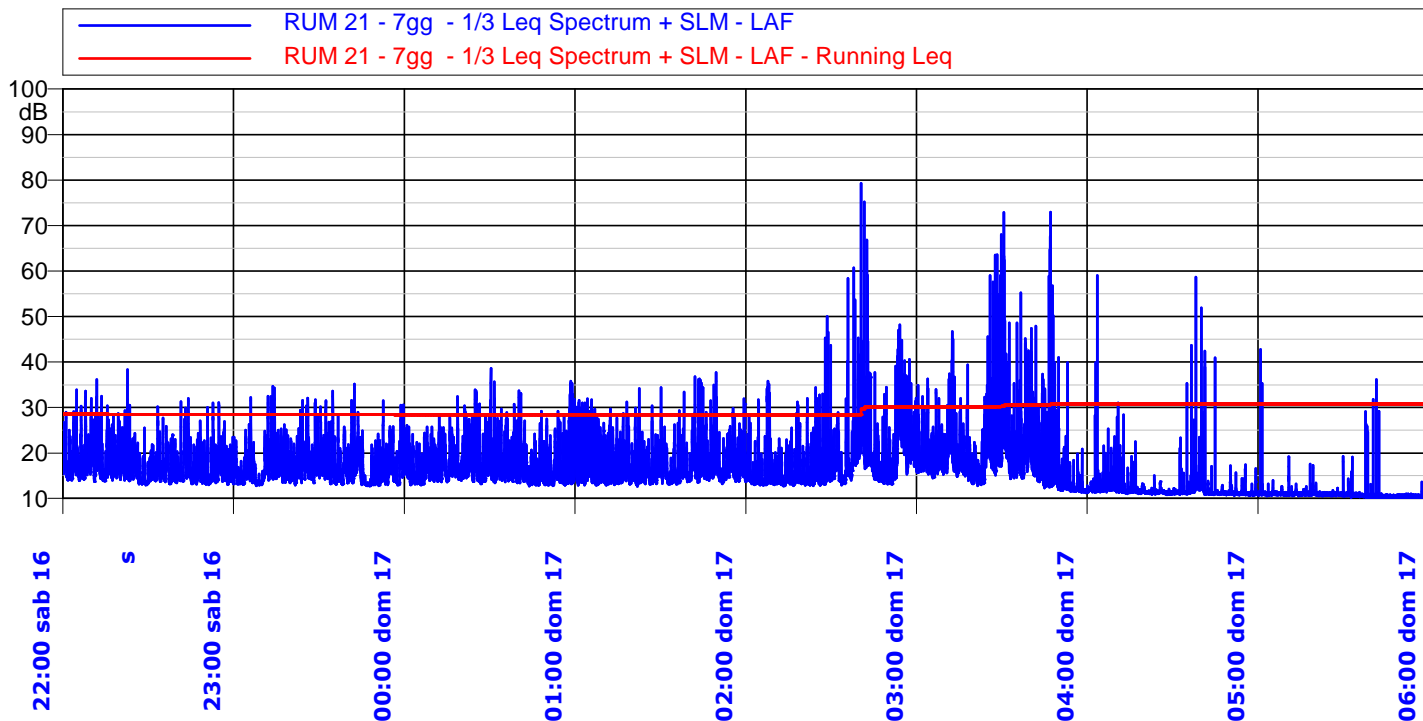
### INDICI STATISTICI - Periodo Diurno (IV Giorno)

Ora	Leq dB(A)	Lmin dB(A)	Lmax dB(A)	L5dB(A)	L10dB(A)	L30dB(A)	L50dB(A)	L90dB(A)	L95dB(A)
06:00	21,4	13,4	40,1	26,4	24,5	20,8	18,3	14,8	14,3
07:00	23,2	13,7	36,7	27,9	26,2	23,2	21,1	16,8	15,9
08:00	25,2	15,4	39,4	30,0	28,0	24,8	22,8	18,7	17,8
09:00	24,5	15,3	39,0	29,2	27,7	24,1	22,2	18,1	17,2
10:00	25,6	14,5	44,6	29,9	28,0	24,7	22,4	18,4	17,5
11:00	36,0	14,4	52,6	44,4	39,4	25,2	22,2	17,2	16,4
12:00	32,7	13,4	44,7	41,3	39,2	24,2	21,2	16,2	15,3
13:00	25,6	13,7	44,2	28,9	26,5	23,1	20,9	16,4	15,6
14:00	32,1	13,3	65,8	29,8	27,9	24,5	22,4	17,1	15,9
15:00	26,6	13,8	55,9	30,2	28,1	23,9	21,4	16,8	16,0
16:00	24,7	14,0	49,6	29,1	26,7	23,2	21,2	16,5	15,8
17:00	24,4	13,0	38,8	29,1	27,3	24,2	22,3	17,2	16,2
18:00	23,1	13,5	40,9	28,0	25,9	22,6	20,4	15,8	15,0
19:00	27,2	13,9	47,9	31,5	28,7	23,9	21,6	16,9	15,9
20:00	25,7	13,7	45,4	30,5	28,2	24,1	21,6	16,7	15,8
21:00	24,3	13,5	41,9	29,5	26,8	22,7	20,1	16,0	15,4

**Note:** Misura influenzata da traffico stradale



### TIME HISTORY - Periodo Notturno (V Giorno)



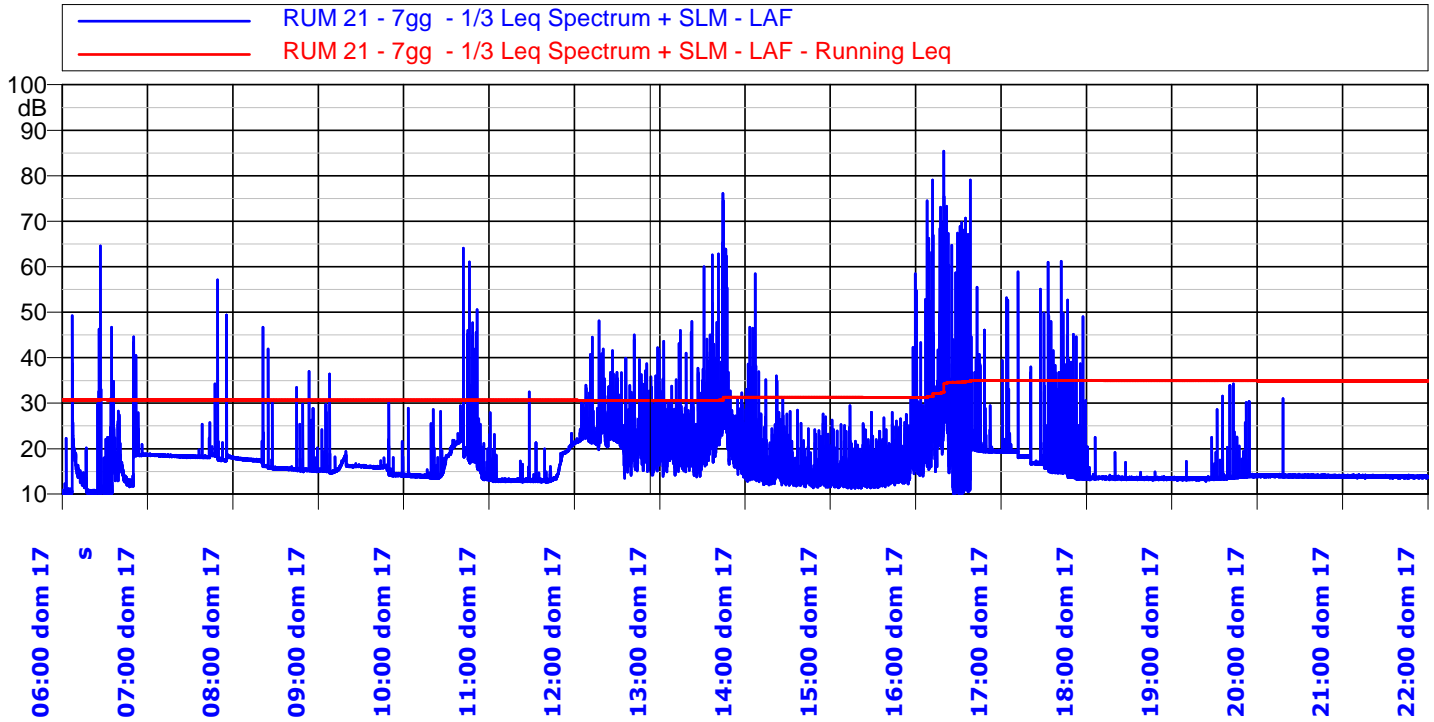
### INDICI STATISTICI - Periodo Notturno (V Giorno)

Ora	Leq dB(A)	Lmin dB(A)	Lmax dB(A)	L5dB(A)	L10dB(A)	L30dB(A)	L50dB(A)	L90dB(A)	L95dB(A)
22:00	19,3	12,9	38,3	23,8	21,8	18,1	16,1	13,8	13,5
23:00	19,2	12,7	35,2	23,6	21,6	17,6	15,7	13,3	13,2
00:00	20,1	12,7	38,6	25,3	22,4	18,4	16,1	13,5	13,3
01:00	20,7	12,6	37,7	26,2	22,9	18,1	15,9	13,7	13,4
02:00	45,5	12,7	79,3	28,9	24,3	18,7	15,8	13,4	13,2
03:00	42,9	11,2	73,0	28,9	24,5	19,6	17,2	12,3	11,8
04:00	27,1	10,6	59,0	13,7	12,7	11,7	11,4	11,0	11,0
05:00	13,2	10,0	42,8	11,3	11,2	11,0	10,8	10,4	10,3

**Note:** Misura influenzata da traffico stradale



### TIME HISTORY - Periodo Diurno (V Giorno)



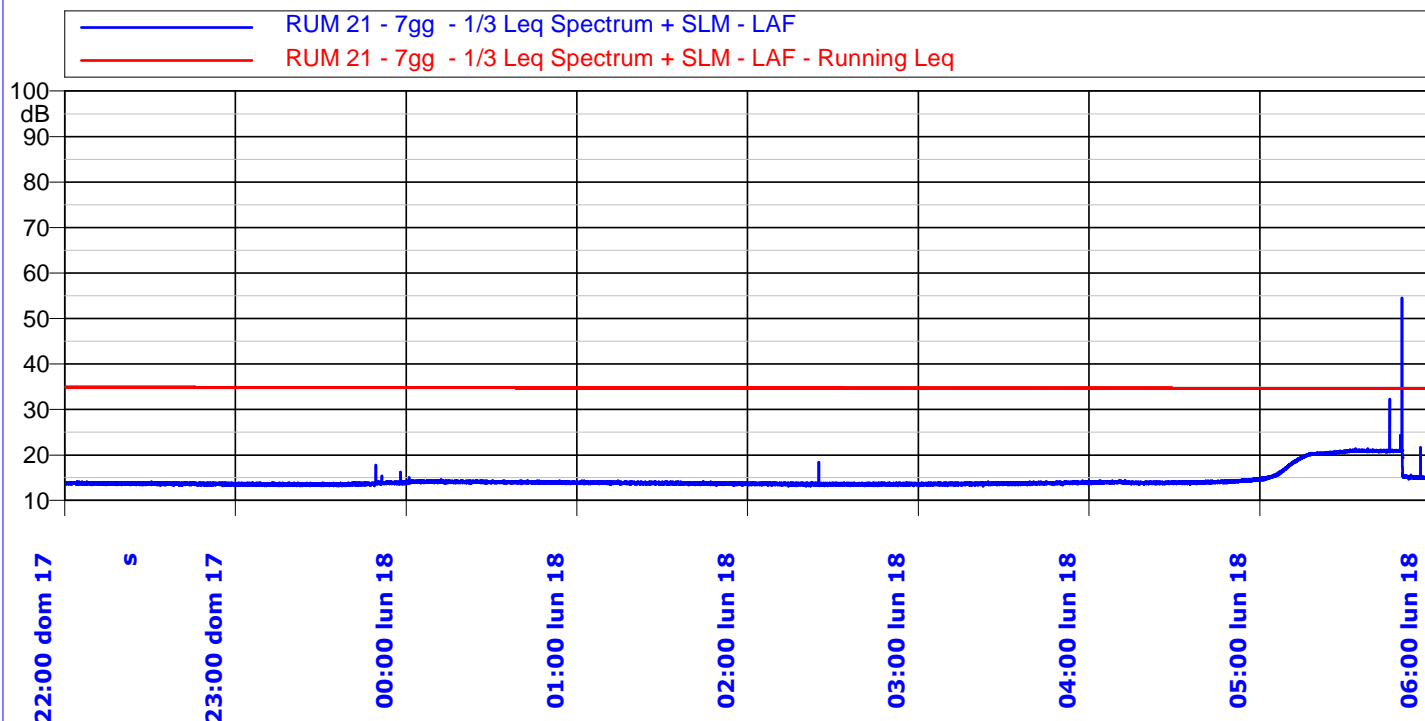
### INDICI STATISTICI - Periodo Diurno (V Giorno)

Ora	Leq dB(A)	Lmin dB(A)	Lmax dB(A)	L5dB(A)	L10dB(A)	L30dB(A)	L50dB(A)	L90dB(A)	L95dB(A)
06:00	29,6	10,0	64,6	20,2	18,7	16,1	12,6	10,4	10,3
07:00	23,7	17,2	57,1	18,7	18,6	18,5	18,3	17,7	17,5
08:00	18,1	14,9	46,7	17,8	17,7	17,4	15,7	15,3	15,2
09:00	15,9	13,9	36,4	17,0	16,3	16,1	15,9	14,3	14,2
10:00	30,9	13,0	64,1	21,7	21,0	17,4	14,2	13,6	13,5
11:00	15,3	12,6	32,5	20,4	19,3	13,3	13,1	12,9	12,8
12:00	25,9	13,5	48,1	29,6	26,1	22,9	21,9	17,8	16,3
13:00	43,9	13,8	76,1	30,3	27,8	24,4	21,8	16,8	16,0
14:00	24,5	11,4	58,5	21,9	19,5	15,9	14,3	12,3	12,1
15:00	23,8	11,2	58,5	20,6	18,7	15,5	13,8	11,9	11,7
16:00	53,4	10,0	85,4	31,0	26,8	20,1	19,5	10,9	10,6
17:00	31,6	13,3	61,2	19,5	19,4	18,3	16,7	13,7	13,5
18:00	13,5	13,0	22,5	13,7	13,7	13,6	13,5	13,3	13,3
19:00	14,2	12,8	34,3	14,1	14,0	13,7	13,5	13,3	13,2
20:00	14,1	13,6	31,0	14,2	14,2	14,1	14,0	13,8	13,8
21:00	13,9	13,4	14,3	14,1	14,0	13,9	13,9	13,7	13,7

**Note:** Misura influenzata da traffico stradale



### TIME HISTORY - Periodo Notturno (VI Giorno)



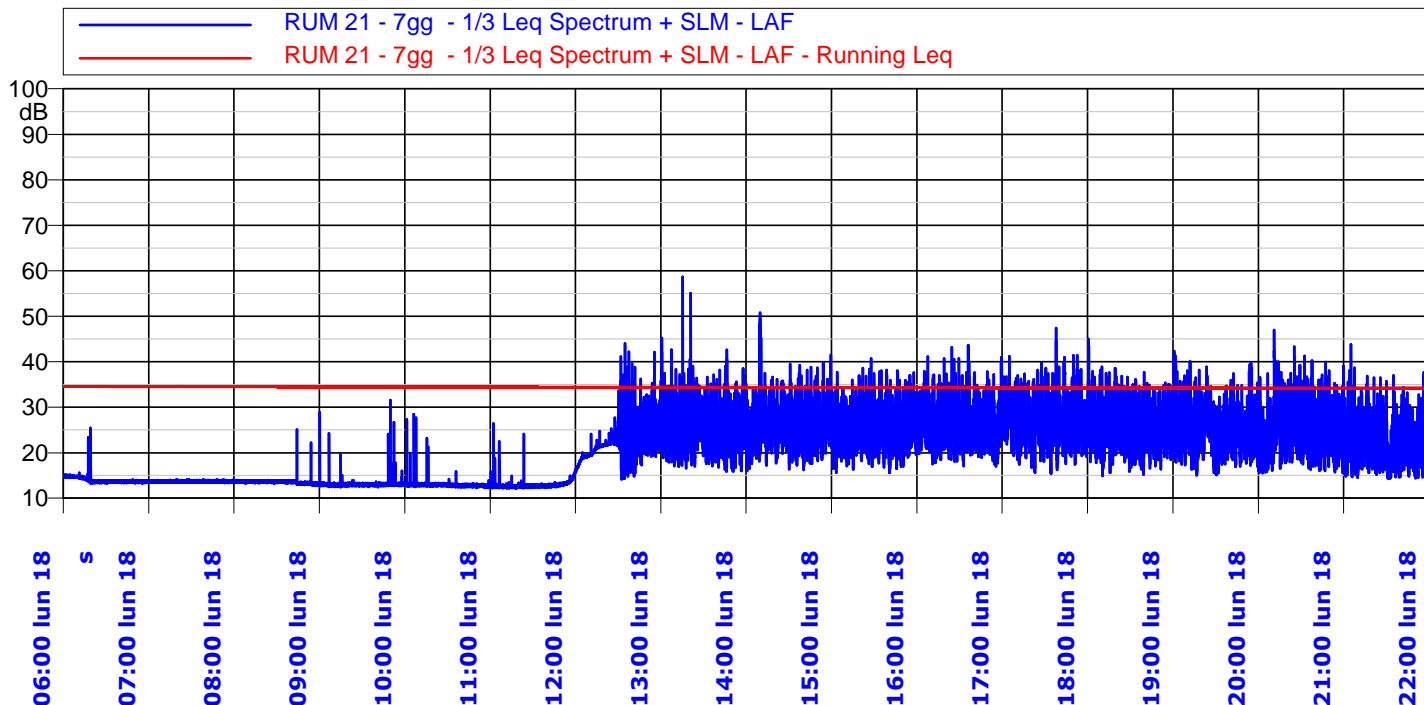
### INDICI STATISTICI - Periodo Notturno (VI Giorno)

Ora	Leq dB(A)	Lmin dB(A)	Lmax dB(A)	L5dB(A)	L10dB(A)	L30dB(A)	L50dB(A)	L90dB(A)	L95dB(A)
22:00	13,7	13,2	14,2	13,9	13,8	13,7	13,7	13,5	13,5
23:00	13,6	13,2	17,8	13,9	13,9	13,7	13,6	13,4	13,3
00:00	14,0	13,6	15,0	14,2	14,2	14,1	14,0	13,9	13,8
01:00	13,8	13,3	14,3	14,0	14,0	13,9	13,8	13,6	13,6
02:00	13,6	13,1	18,4	13,8	13,7	13,6	13,6	13,4	13,4
03:00	13,7	13,1	14,3	14,0	13,9	13,8	13,7	13,5	13,5
04:00	14,0	13,5	14,9	14,4	14,3	14,1	14,0	13,8	13,7
05:00	22,2	14,4	54,5	21,0	21,0	20,8	20,3	15,0	14,9

**Note:** Misura influenzata da traffico stradale



### TIME HISTORY - Periodo Diurno (VI Giorno)



### INDICI STATISTICI - Periodo Diurno (VI Giorno)

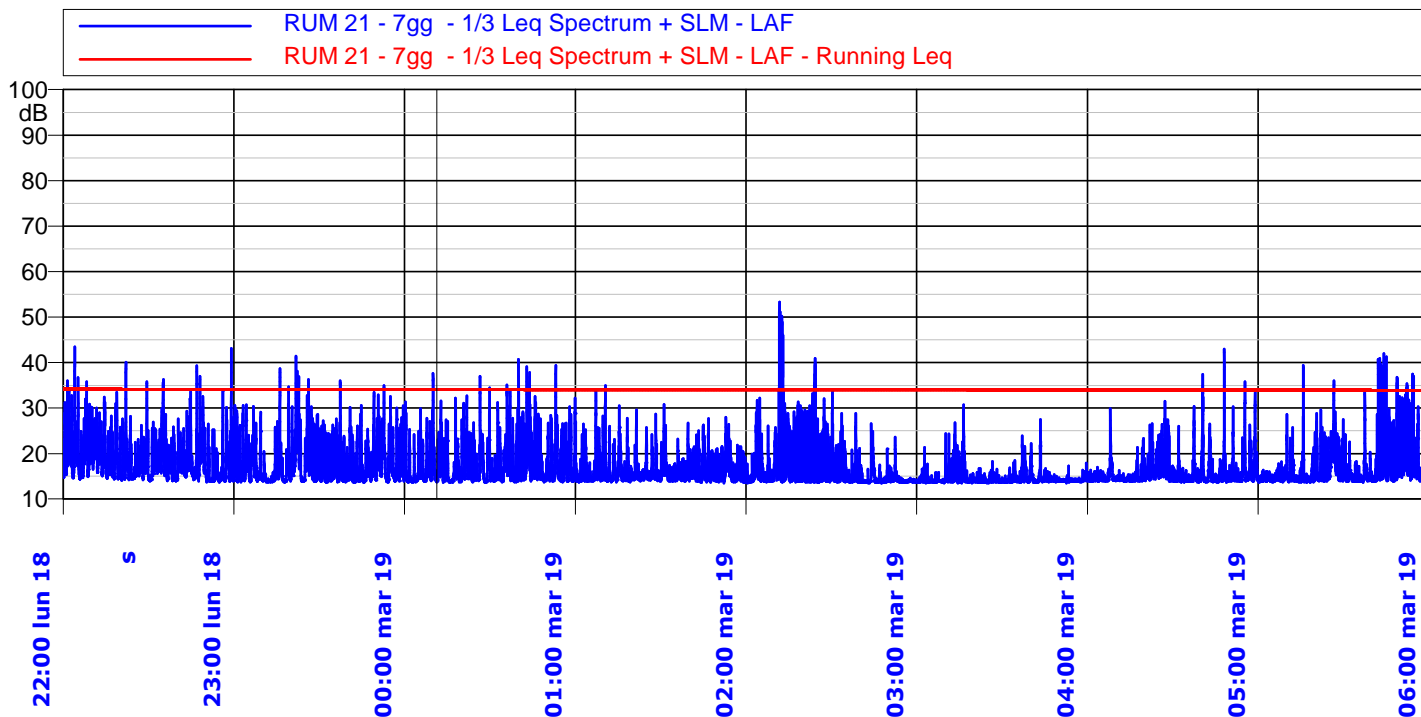
Ora	Leq dB(A)	Lmin dB(A)	Lmax dB(A)	L5dB(A)	L10dB(A)	L30dB(A)	L50dB(A)	L90dB(A)	L95dB(A)
06:00	14,0	13,2	25,4	14,9	14,8	13,9	13,7	13,5	13,4
07:00	13,7	13,3	14,1	13,9	13,8	13,8	13,7	13,5	13,5
08:00	13,6	12,8	25,1	13,8	13,8	13,7	13,6	13,2	13,1
09:00	13,2	12,4	31,6	13,2	13,1	13,0	13,0	12,8	12,7
10:00	13,0	12,3	28,5	13,1	13,1	12,9	12,9	12,6	12,6
11:00	12,9	12,1	26,4	14,0	13,4	12,8	12,7	12,5	12,4
12:00	24,2	14,2	44,0	29,0	26,8	22,2	21,5	17,5	16,5
13:00	29,4	15,9	58,7	33,0	30,6	27,1	24,9	19,4	18,3
14:00	28,9	16,0	50,8	32,7	30,8	27,5	25,5	20,5	19,5
15:00	27,1	15,6	40,7	32,2	30,1	26,8	24,8	20,0	19,0
16:00	28,2	17,0	43,6	33,2	31,3	27,7	25,5	20,9	20,0
17:00	29,2	15,4	47,4	34,2	31,9	28,3	26,3	21,4	19,8
18:00	27,5	14,9	45,0	32,3	30,5	27,3	25,3	19,8	18,5
19:00	27,7	15,0	42,3	32,5	30,3	27,1	25,0	19,6	18,3
20:00	28,3	15,5	47,0	33,8	31,5	26,7	23,9	18,3	17,4
21:00	24,1	14,3	43,8	29,3	27,2	23,2	20,2	15,6	15,0

Note: Misura influenzata da traffico stradale





### TIME HISTORY - Periodo Notturno (VII Giorno)



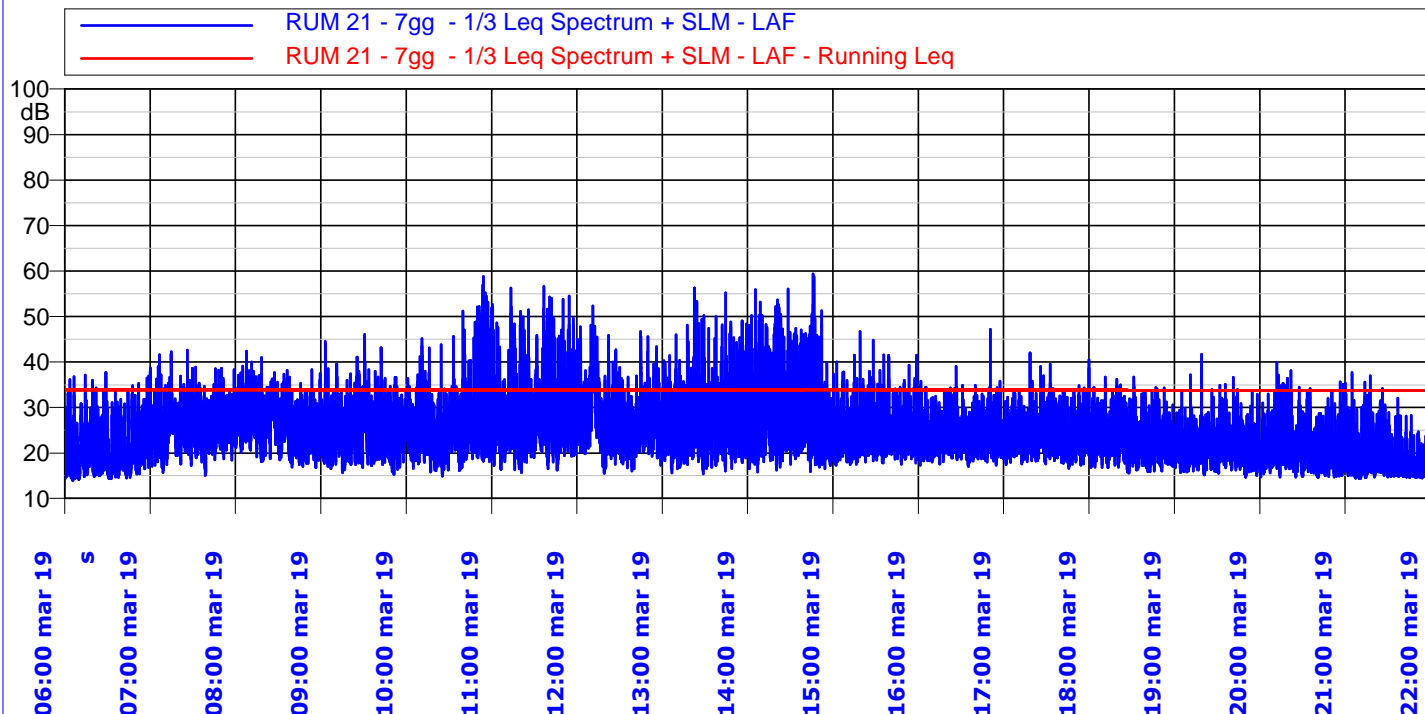
### INDICI STATISTICI - Periodo Notturno (VII Giorno)

Ora	Leq dB(A)	Lmin dB(A)	Lmax dB(A)	L5dB(A)	L10dB(A)	L30dB(A)	L50dB(A)	L90dB(A)	L95dB(A)
22:00	22,8	13,7	43,5	27,6	24,7	20,2	17,6	14,4	14,2
23:00	21,4	13,6	41,4	26,3	24,2	18,9	16,0	14,0	13,9
00:00	21,3	13,6	40,7	26,5	23,8	18,5	15,9	14,0	13,9
01:00	17,9	13,5	35,0	22,0	20,0	17,0	15,6	14,2	14,0
02:00	28,6	13,5	53,3	25,8	21,7	15,5	14,3	13,8	13,7
03:00	15,0	13,5	30,7	17,0	15,4	14,2	14,0	13,8	13,7
04:00	18,9	13,6	43,0	21,8	18,8	15,4	14,6	14,0	13,9
05:00	22,9	13,6	42,0	26,7	23,1	17,0	15,1	14,0	13,9

**Note:** Misura influenzata da traffico stradale



### TIME HISTORY - Periodo Diurno (VII Giorno)



### INDICI STATISTICI - Periodo Diurno (VII Giorno)

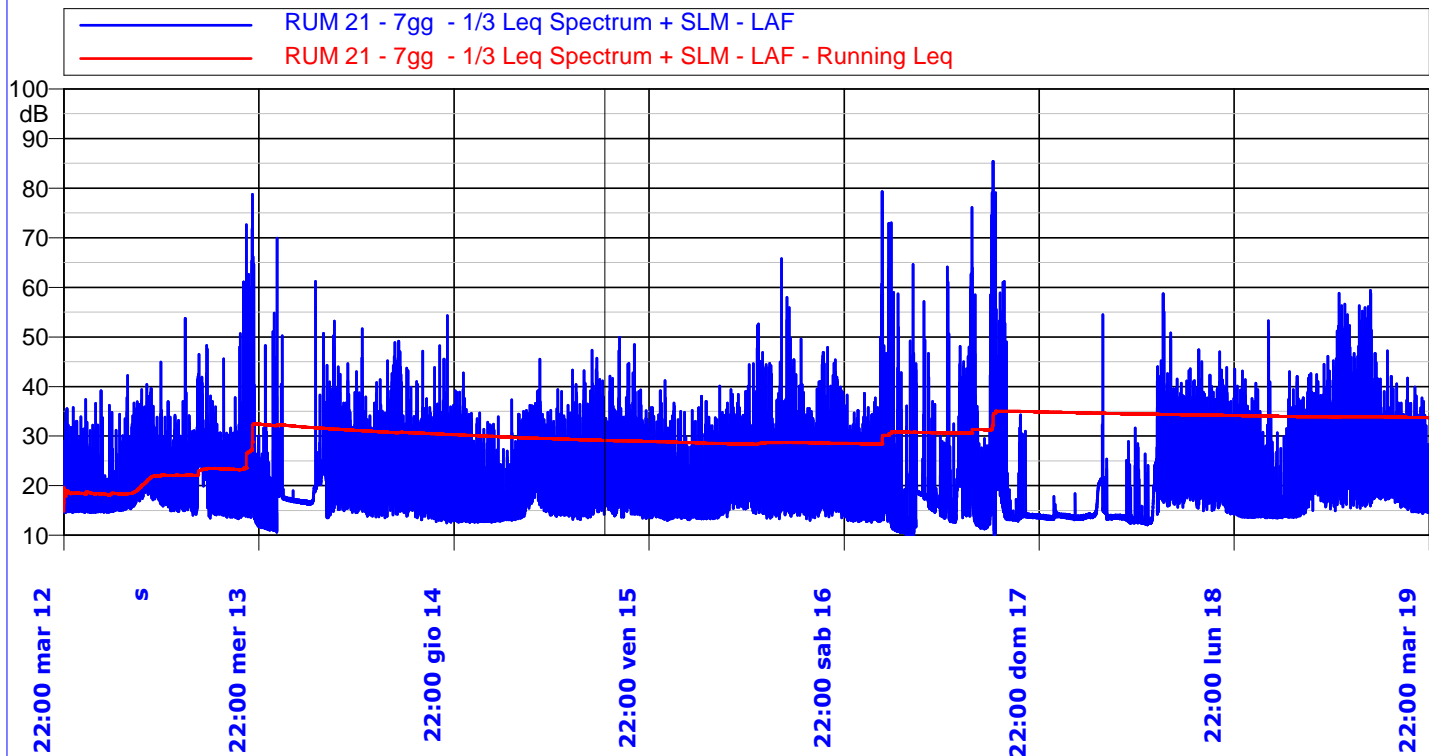
Ora	Leq dB(A)	Lmin dB(A)	Lmax dB(A)	L5dB(A)	L10dB(A)	L30dB(A)	L50dB(A)	L90dB(A)	L95dB(A)
06:00	23,5	13,9	37,7	29,2	27,0	22,4	19,5	15,5	15,0
07:00	27,9	15,0	42,6	32,7	30,7	27,5	25,7	20,6	19,1
08:00	28,7	16,8	42,4	33,6	32,0	28,6	26,7	20,8	19,6
09:00	28,7	15,3	46,1	32,9	30,6	27,2	25,1	19,3	18,2
10:00	35,0	14,9	58,8	35,9	32,1	27,2	25,0	19,9	18,5
11:00	36,0	15,7	56,6	41,8	35,5	28,8	26,1	20,9	19,6
12:00	31,8	15,5	52,3	36,3	33,8	28,9	26,5	21,3	20,2
13:00	33,3	15,4	56,3	36,5	33,4	29,0	26,6	20,7	19,2
14:00	36,9	15,8	59,4	42,6	37,8	29,7	26,8	20,6	19,4
15:00	26,3	17,3	46,7	30,9	28,4	24,9	23,1	19,9	19,2
16:00	25,2	17,1	47,2	29,5	27,7	24,9	23,3	20,0	19,2
17:00	25,4	16,6	42,0	29,7	27,9	25,0	23,2	19,5	18,7
18:00	24,6	15,6	37,8	29,7	27,7	24,2	22,2	18,0	17,3
19:00	23,0	14,7	41,7	27,5	25,3	22,4	20,6	17,0	16,4
20:00	23,0	14,6	39,9	28,2	25,8	22,1	19,7	15,9	15,3
21:00	20,9	14,4	37,7	26,1	23,9	19,4	17,0	15,0	14,9

Note: Misura influenzata da traffico stradale



# ANAS S.P.A

Scheda di rilevamento fonometrico - Misura settimanale



INDICATORI COMPLESSIVI											
Giorno	Periodo	Leq dB(A)	L5dB(A)	L10dB(A)	L30dB(A)	L50dB(A)	L90dB(A)	L95dB(A)	Lmin dB(A)	Lmax dB(A)	
I	mar 22.00-6.00	18,4	32,4	21,9	19,6	16,5	15,6	15,0	14,9	14,6	42,2
	mer 6.00-22.00	34,1		29,1	27,0	22,7	20,1	15,7	14,7	11,8	78,8
II	mer 22.00-6.00	26,7	25,9	21,7	20,5	17,4	16,9	11,7	11,5	10,6	69,9
	gio 6.00-22.00	25,5		28,8	26,4	22,9	20,8	16,3	15,3	12,5	54,3
III	gio 22.00-6.00	18,6	23,1	22,8	20,3	15,6	14,0	13,1	13,0	12,6	42,7
	ven 6.00-22.00	24,3		29,0	26,9	23,2	20,9	16,2	15,3	13,2	49,9
IV	ven 22.00-6.00	19,5	27,1	23,9	21,8	17,7	15,7	13,9	13,7	13,0	41,2
	sab 6.00-22.00	28,6		30,6	27,8	23,8	21,5	16,6	15,7	13,0	65,8
V	sab 22.00-6.00	38,4	40,9	24,7	21,8	17,2	14,9	11,0	10,7	10,0	79,3
	dom 6.00-22.00	41,8		23,9	21,5	17,8	14,9	13,0	12,1	10,0	85,4
VI	dom 22.00-6.00	16,2	24,3	20,6	15,2	14,0	13,8	13,5	13,4	13,1	54,5
	lun 6.00-22.00	25,8		31,1	28,9	24,7	20,6	12,9	12,7	12,1	58,7
VII	lun 22.00-6.00	22,9	29,5	25,1	22,2	17,0	15,0	13,9	13,8	13,5	53,3
	mar 6.00-22.00	30,9		33,4	30,6	26,3	23,7	17,8	16,3	13,9	59,4

LIVELLI EQUIVALENTI SETTIMANALI	
Livelli Equivalente Settimanali Periodo DIURNO [dB(A)]	34,7
Livelli Equivalente Settimanali Periodo NOTTURNO [dB(A)]	30,5

Note: Misura influenzata da traffico stradale



# Monitoraggio Fonometrico Scheda di rilevazione settimanale



## RILIEVO PLANIMETRICO



### ANAGRAFICA

Misura N:	RUMO_22	Ubicazione	Durata	Da :	01/12/2017
		Siderno	Rilievi	A :	08/12/2017

### CONDIZIONI

Marca :	Quest	Condizioni Meteorologiche			
Modello:	IV-400	Matric. :	12438	Conformi al DM 16 Marzo 1998	

### LIVELLI EQUIVALENTI

Limiti Vigenti	Limite Diurno		Limite Notturno		Leq Settimanali Misurati	
	Leq dB(A)	70	Leq dB(A)	60	Liv. Diurno	47,3
Fascia A (D.P.R. N°142 30/03/04)					Liv. Notturno	52,0

I rilievi fonometrici e le elaborazioni numeriche sono state eseguite dai Tecnici Competenti in Acustica Ambientale:

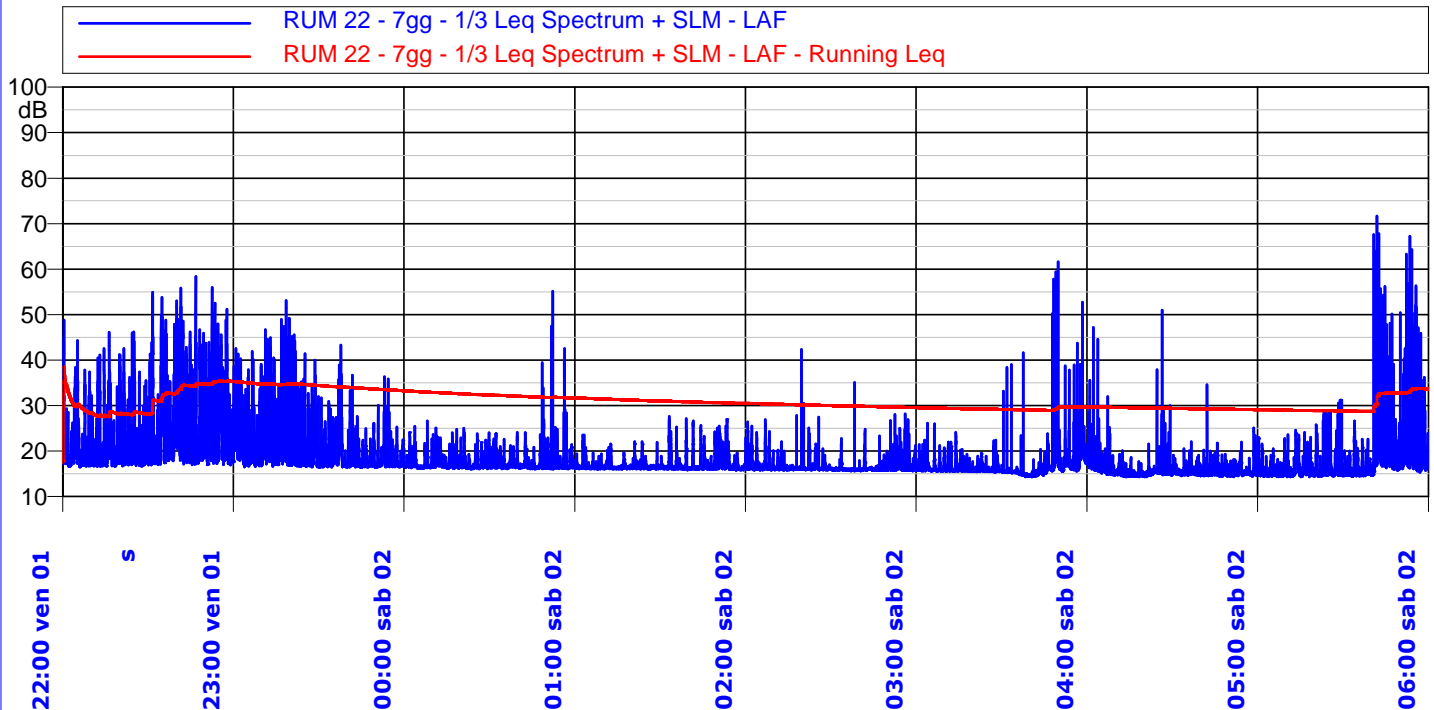
**Ing. Tiziano BARUZZO (D.D.le n°3098 del 02/11/11, Albo Reg. N°333 della Reg. Liguria)**

**Coadiuvato dal Dottor Marco BELLE', dall'Ing. Claudio PERRONE, dal Geol. Francesco BUIA, dal**

**Geol. Davide BONORA**



### TIME HISTORY - Periodo Notturno (1 Giorno)



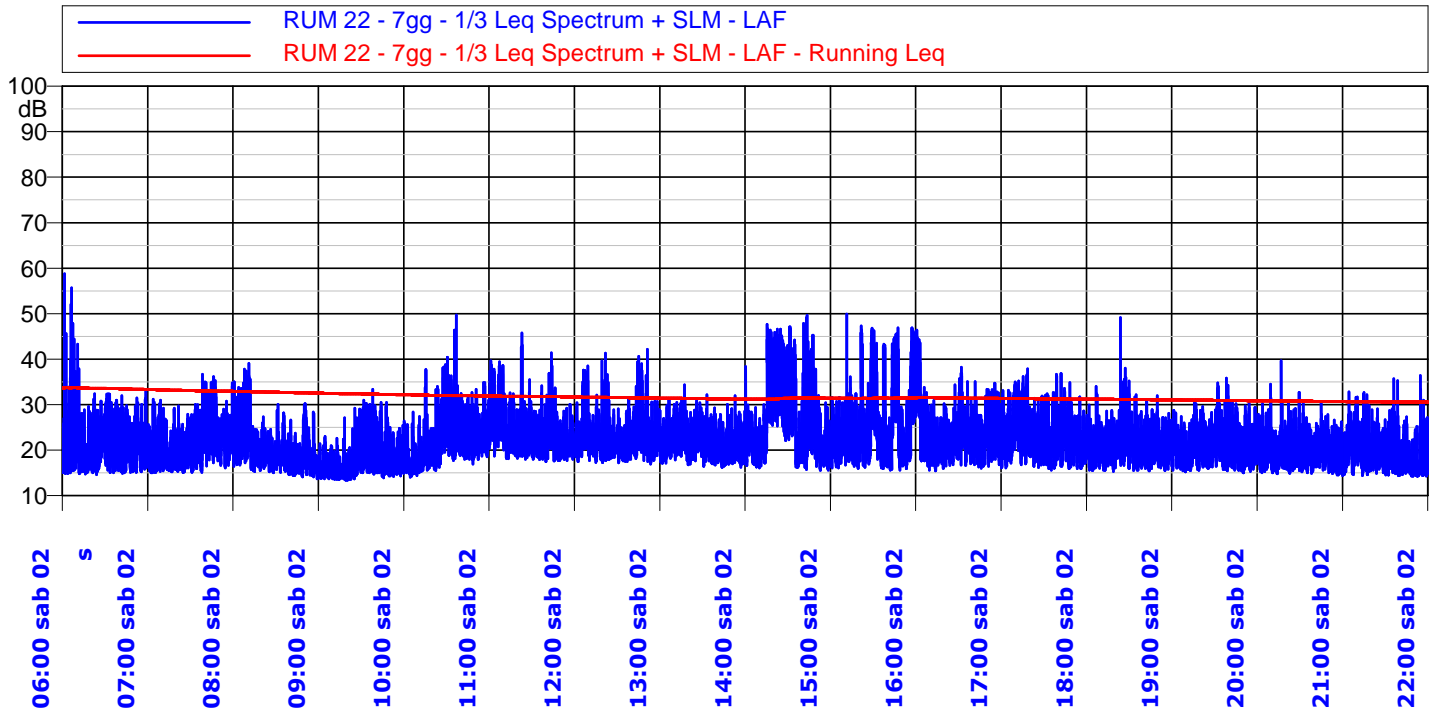
### INDICI STATISTICI - Periodo Notturno (1 Giorno)

Ora	Leq dB(A)	Lmin dB(A)	Lmax dB(A)	L5dB(A)	L10dB(A)	L30dB(A)	L50dB(A)	L90dB(A)	L95dB(A)
22:00	35,3	16,5	58,4	41,2	35,8	25,4	20,7	17,1	16,9
23:00	29,3	16,4	53,1	34,1	29,6	21,6	18,6	16,7	16,6
00:00	22,5	16,0	55,1	21,2	19,7	17,3	16,7	16,3	16,3
01:00	17,4	15,7	27,6	20,8	18,6	16,6	16,4	16,1	16,1
02:00	17,5	15,6	42,3	19,8	17,9	16,3	16,1	15,9	15,8
03:00	30,3	14,3	61,6	19,8	18,3	16,3	15,8	15,0	14,7
04:00	20,1	14,3	51,0	18,3	17,2	15,6	15,2	14,7	14,6
05:00	41,2	14,3	71,7	25,0	22,1	17,9	16,2	14,7	14,6

**Note:** Misura influenzata da traffico stradale



### TIME HISTORY - Periodo Diurno (I Giorno)



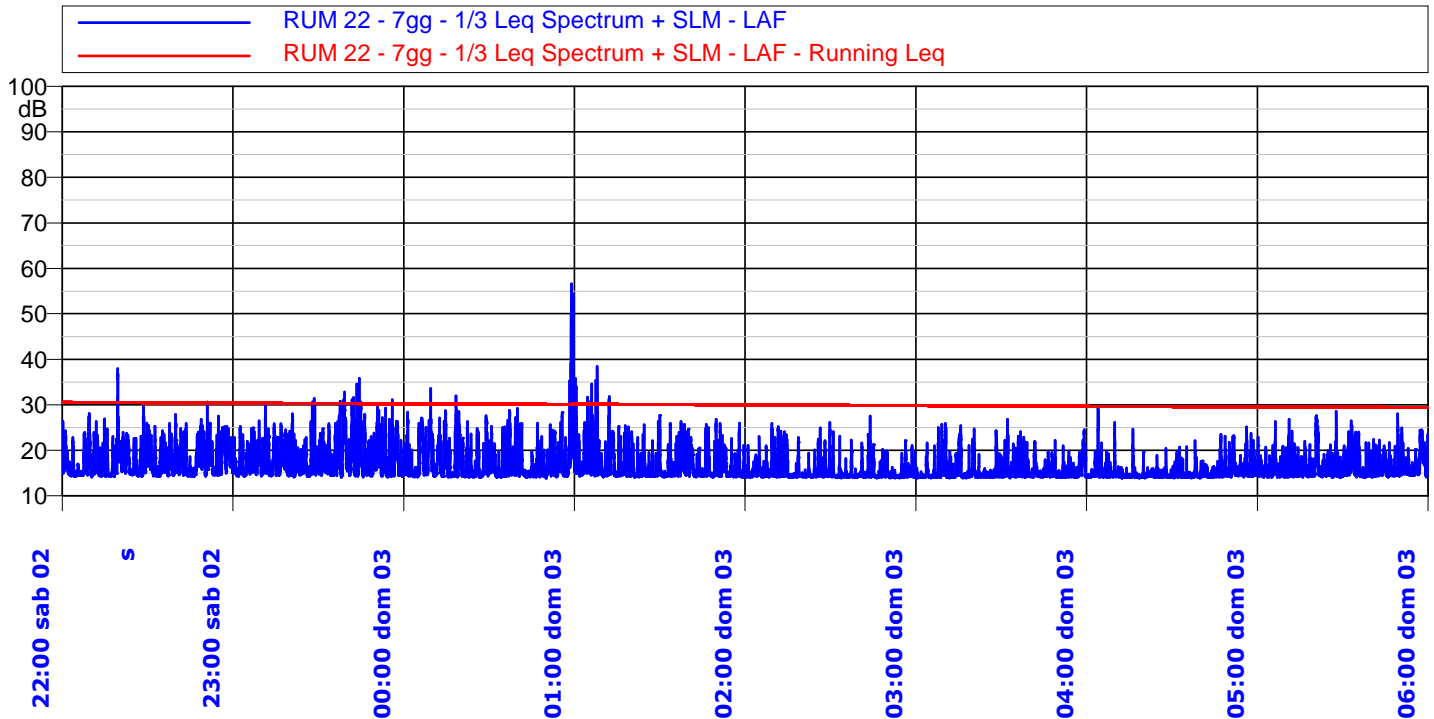
### INDICI STATISTICI - Periodo Diurno (I Giorno)

Ora	Leq dB(A)	Lmin dB(A)	Lmax dB(A)	L5dB(A)	L10dB(A)	L30dB(A)	L50dB(A)	L90dB(A)	L95dB(A)
06:00	27,7	14,6	58,8	27,6	25,9	21,9	19,3	15,6	15,4
07:00	23,0	15,0	36,7	27,3	25,6	22,8	20,7	16,2	15,8
08:00	22,5	13,7	39,1	28,0	24,6	20,5	18,7	15,7	15,2
09:00	19,7	13,3	33,4	25,5	22,9	18,5	16,6	14,3	14,1
10:00	25,0	14,0	49,7	29,7	27,1	23,3	21,0	16,4	15,7
11:00	26,4	17,5	45,8	31,4	28,2	24,4	22,4	19,2	18,6
12:00	25,5	16,9	42,2	29,5	27,2	23,9	22,2	19,0	18,3
13:00	23,1	16,2	34,4	27,1	26,0	23,4	21,8	18,2	17,6
14:00	34,0	15,6	49,6	42,4	38,2	28,1	24,2	17,9	17,2
15:00	32,7	15,6	49,9	41,2	33,6	26,2	22,8	17,9	17,1
16:00	27,8	15,4	46,4	31,3	29,6	25,4	23,0	18,3	17,5
17:00	25,4	15,6	37,9	30,7	29,1	25,0	22,9	18,1	17,2
18:00	23,7	15,3	49,1	26,6	25,4	23,0	21,1	16,9	16,3
19:00	22,4	15,0	35,8	27,2	25,6	22,6	20,4	16,6	16,1
20:00	21,1	14,5	39,6	25,1	24,0	21,4	19,5	16,0	15,5
21:00	21,4	14,2	36,4	26,1	24,6	21,0	18,8	15,0	14,7

**Note:** Misura influenzata da traffico stradale



### TIME HISTORY - Periodo Notturno (II Giorno)



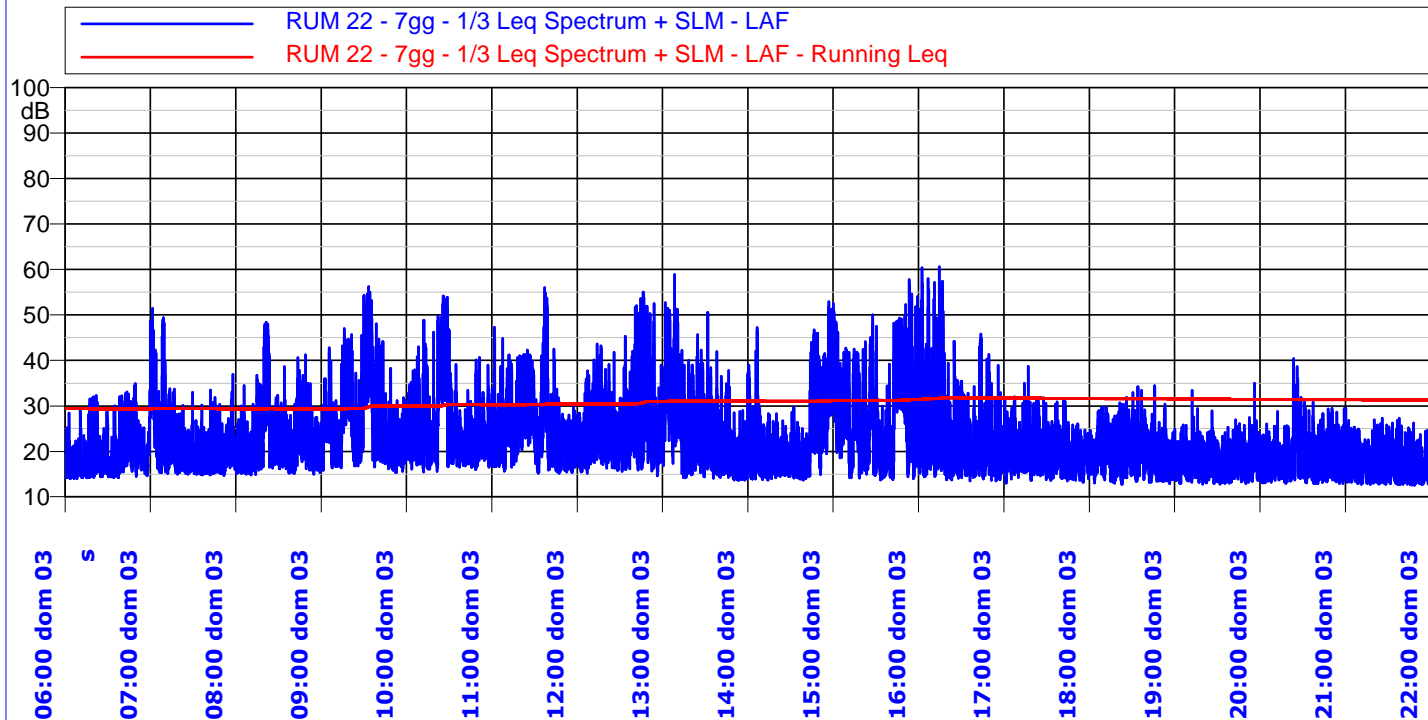
### INDICI STATISTICI - Periodo Notturno (II Giorno)

Ora	Leq dB(A)	Lmin dB(A)	Lmax dB(A)	L5dB(A)	L10dB(A)	L30dB(A)	L50dB(A)	L90dB(A)	L95dB(A)
22:00	19,4	14,1	37,9	23,3	22,1	18,9	16,6	14,6	14,5
23:00	20,4	14,0	35,8	25,7	23,6	19,5	17,3	14,8	14,5
00:00	26,7	13,8	56,6	25,1	23,3	18,8	15,8	14,4	14,3
01:00	18,7	14,0	38,4	23,4	21,4	17,5	15,4	14,4	14,3
02:00	16,1	13,9	27,5	20,4	18,4	15,0	14,5	14,2	14,1
03:00	16,4	13,9	26,8	20,8	19,0	15,3	14,6	14,2	14,1
04:00	15,6	13,8	29,4	18,5	16,5	14,9	14,5	14,2	14,1
05:00	17,2	14,0	28,6	21,3	19,7	16,5	15,4	14,4	14,3

**Note:** Misura influenzata da traffico stradale



### TIME HISTORY - Periodo Diurno (II Giorno)



### INDICI STATISTICI - Periodo Diurno (II Giorno)

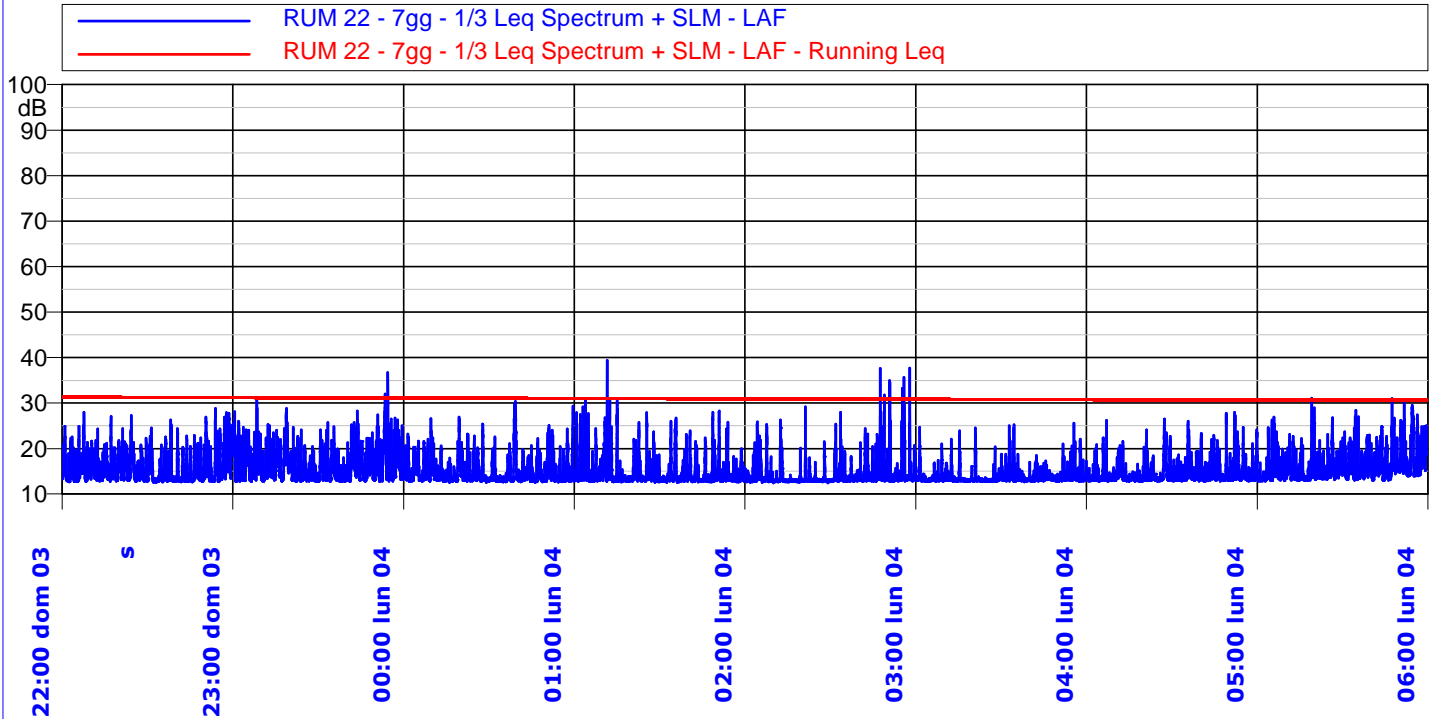
Ora	Leq dB(A)	Lmin dB(A)	Lmax dB(A)	L5dB(A)	L10dB(A)	L30dB(A)	L50dB(A)	L90dB(A)	L95dB(A)
06:00	22,6	14,0	48,6	28,7	25,7	20,1	17,5	14,8	14,5
07:00	30,7	14,7	51,4	32,0	28,6	22,3	19,4	15,9	15,5
08:00	28,7	14,8	48,4	32,9	29,9	23,5	20,2	16,3	15,8
09:00	37,5	15,3	56,2	43,6	40,2	28,0	23,8	18,5	17,7
10:00	35,6	15,5	54,2	40,7	34,3	24,8	22,0	18,4	17,7
11:00	34,3	15,2	56,0	37,7	35,5	26,5	23,9	17,9	16,8
12:00	38,2	14,6	55,0	47,3	35,7	26,4	23,3	18,2	17,2
13:00	33,6	13,6	58,9	37,8	33,4	25,9	22,0	15,3	14,7
14:00	33,8	13,7	52,9	40,3	36,8	24,1	19,8	15,2	14,7
15:00	37,2	13,7	57,8	44,2	40,9	31,3	25,1	16,7	15,6
16:00	37,2	13,5	60,6	38,0	31,9	24,2	21,3	16,0	15,2
17:00	21,5	13,0	38,7	26,0	24,4	21,5	19,6	15,5	14,7
18:00	21,0	12,8	34,4	25,7	24,1	21,1	19,1	14,7	14,0
19:00	19,2	12,8	35,0	23,5	22,2	19,6	17,6	13,9	13,5
20:00	21,1	12,9	40,4	25,5	23,9	20,5	18,0	14,1	13,7
21:00	18,2	12,6	29,5	23,0	21,7	18,5	15,9	13,2	13,0

Note: Misura influenzata da traffico stradale





### TIME HISTORY - Periodo Notturno (III Giorno)



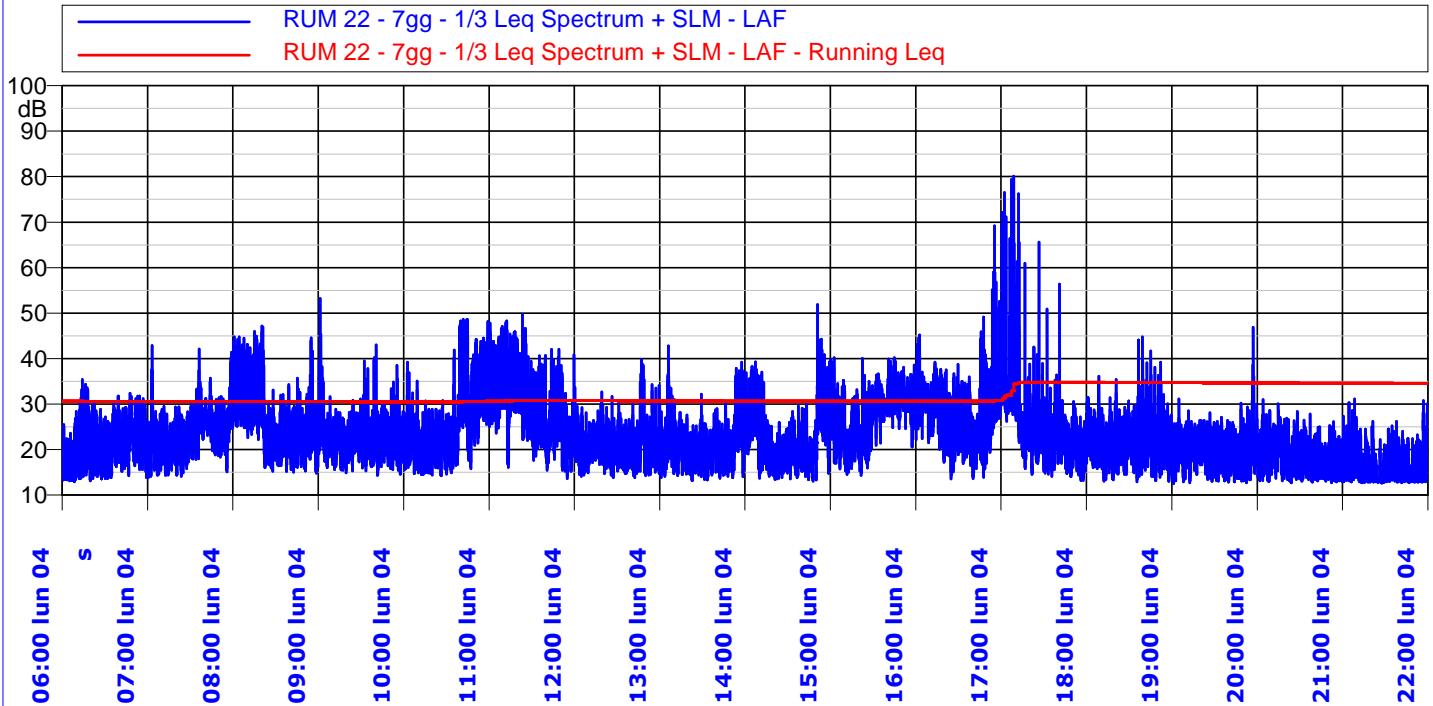
### INDICI STATISTICI - Periodo Notturno (III Giorno)

Ora	Leq dB(A)	Lmin dB(A)	Lmax dB(A)	L5dB(A)	L10dB(A)	L30dB(A)	L50dB(A)	L90dB(A)	L95dB(A)
22:00	17,2	12,5	28,8	22,3	20,4	16,8	14,5	13,0	12,9
23:00	18,3	12,7	36,7	23,1	21,7	18,1	15,5	13,1	13,0
00:00	16,1	12,5	30,4	20,6	18,7	14,8	13,5	12,9	12,9
01:00	16,9	12,5	39,4	22,3	19,5	14,4	13,4	12,9	12,8
02:00	16,6	12,4	37,7	19,9	16,7	13,6	13,2	12,8	12,8
03:00	14,1	12,6	25,6	16,1	14,5	13,5	13,2	12,9	12,9
04:00	15,6	12,7	28,0	19,9	17,6	14,3	13,5	13,0	13,0
05:00	17,9	12,8	31,1	23,0	20,9	17,1	15,1	13,4	13,2

**Note:** Misura influenzata da traffico stradale



### TIME HISTORY - Periodo Diurno (III Giorno)



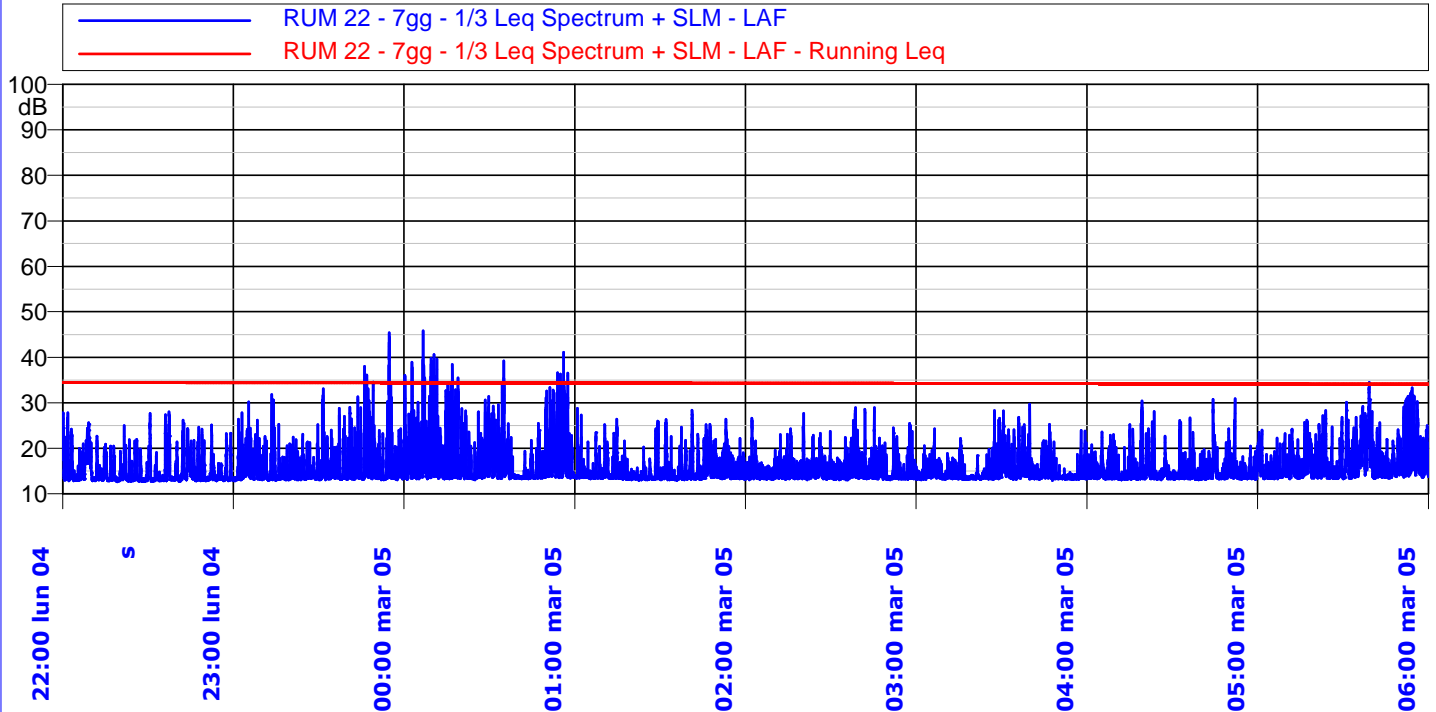
### INDICI STATISTICI - Periodo Diurno (III Giorno)

Ora	Leq dB(A)	Lmin dB(A)	Lmax dB(A)	L5dB(A)	L10dB(A)	L30dB(A)	L50dB(A)	L90dB(A)	L95dB(A)
06:00	22,6	12,9	35,4	27,6	26,1	22,9	20,0	14,6	13,9
07:00	25,6	13,9	42,9	29,9	28,3	25,6	23,6	17,4	16,0
08:00	31,1	14,8	47,2	38,5	33,1	27,9	25,0	19,3	18,0
09:00	25,8	14,3	53,2	29,1	26,8	24,0	22,3	18,2	17,1
10:00	35,6	14,2	48,6	44,2	39,8	27,1	23,5	17,4	16,4
11:00	35,5	13,6	49,7	42,9	40,3	31,5	27,7	20,6	18,9
12:00	24,2	13,8	39,8	26,9	25,2	22,6	20,7	16,4	15,5
13:00	24,2	13,2	42,8	28,7	25,6	22,5	20,4	15,7	14,9
14:00	28,6	13,0	51,9	35,9	32,3	24,0	21,0	15,9	15,0
15:00	30,0	14,3	40,2	35,1	33,6	30,5	28,3	19,6	18,2
16:00	36,3	13,5	69,2	35,9	33,8	30,1	27,2	20,2	18,7
17:00	50,9	13,2	80,1	32,7	31,0	26,1	23,3	17,4	15,8
18:00	24,6	12,9	44,8	28,9	27,0	23,8	21,8	16,6	15,3
19:00	21,5	12,5	46,9	25,2	24,0	21,4	19,4	14,4	13,7
20:00	19,6	12,7	31,0	24,5	23,2	19,7	17,3	13,7	13,4
21:00	17,2	12,6	31,1	22,1	20,3	16,3	14,5	13,1	13,0

**Note:** Misura influenzata da traffico stradale



### TIME HISTORY - Periodo Notturno (IV Giorno)



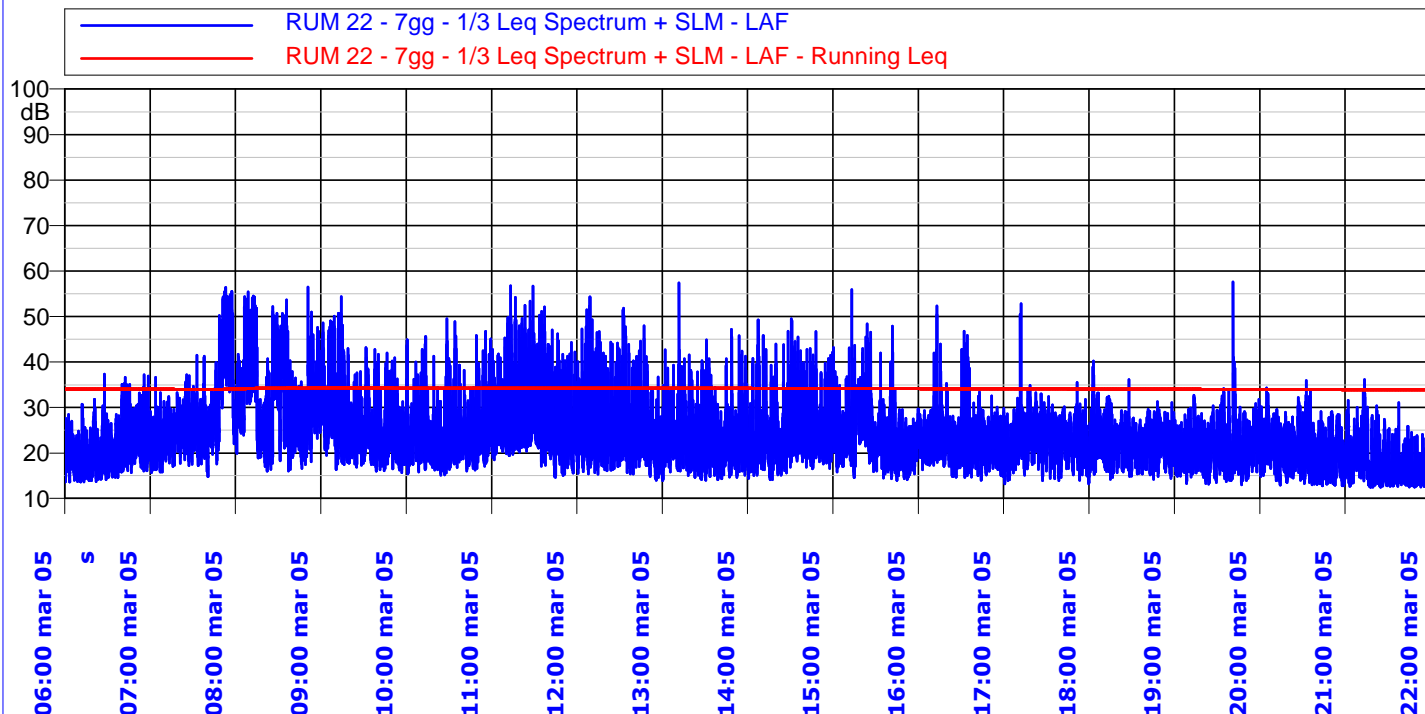
### INDICI STATISTICI - Periodo Notturno (IV Giorno)

Ora	Leq dB(A)	Lmin dB(A)	Lmax dB(A)	L5dB(A)	L10dB(A)	L30dB(A)	L50dB(A)	L90dB(A)	L95dB(A)
22:00	16,6	12,6	28,0	21,7	19,7	14,9	13,5	13,0	12,9
23:00	20,2	12,8	45,4	22,5	20,1	16,0	14,3	13,3	13,2
00:00	22,9	13,0	45,8	28,4	24,4	18,6	15,3	13,5	13,4
01:00	16,1	12,9	28,8	20,8	18,4	14,7	13,9	13,3	13,2
02:00	16,2	13,0	28,9	20,0	18,0	15,6	14,6	13,4	13,3
03:00	15,7	12,9	29,7	19,3	17,6	15,0	13,9	13,4	13,3
04:00	15,8	13,0	30,9	19,6	17,3	14,6	13,9	13,4	13,3
05:00	19,4	13,2	34,5	24,8	22,5	17,7	15,3	13,7	13,6

**Note:** Misura influenzata da traffico stradale



### TIME HISTORY - Periodo Diurno (IV Giorno)



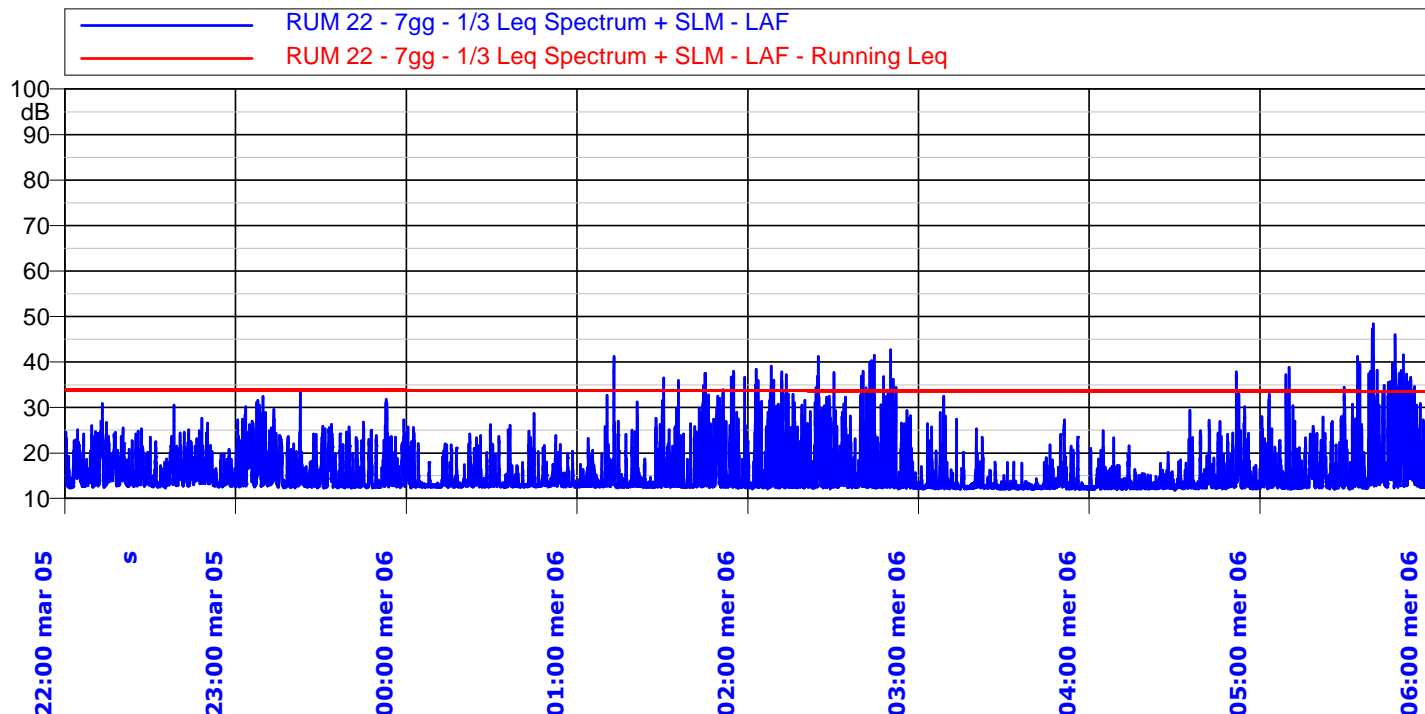
### INDICI STATISTICI - Periodo Diurno (IV Giorno)

Ora	Leq dB(A)	Lmin dB(A)	Lmax dB(A)	L5dB(A)	L10dB(A)	L30dB(A)	L50dB(A)	L90dB(A)	L95dB(A)
06:00	23,2	13,6	37,3	28,2	26,5	22,9	20,2	15,1	14,4
07:00	38,9	14,8	56,4	43,8	38,4	28,7	26,1	19,8	18,4
08:00	40,1	16,0	56,5	47,3	44,6	34,6	29,2	22,2	20,7
09:00	33,0	15,7	54,4	38,5	35,3	27,9	25,0	19,6	18,4
10:00	29,1	15,1	49,5	34,4	29,9	25,2	22,9	18,6	17,6
11:00	35,9	14,6	56,8	42,5	38,2	30,1	26,2	20,6	19,1
12:00	33,4	14,0	54,3	38,7	34,2	27,1	24,3	18,9	17,2
13:00	28,6	13,9	57,4	32,3	29,0	24,6	22,3	17,0	15,9
14:00	29,4	14,1	49,5	35,0	29,9	24,9	22,7	18,3	17,1
15:00	28,5	14,0	55,9	31,8	29,6	24,9	23,0	17,8	16,7
16:00	27,7	14,0	52,3	28,6	27,0	24,2	22,5	18,1	17,1
17:00	25,8	13,2	52,8	28,8	27,6	25,1	23,2	17,7	16,2
18:00	23,6	13,5	40,2	27,8	26,5	24,0	22,2	17,4	16,4
19:00	26,0	13,0	57,6	28,4	26,9	23,7	20,9	16,0	15,0
20:00	22,2	12,8	35,9	27,4	25,8	22,1	19,7	14,9	14,0
21:00	19,2	12,4	36,1	24,7	22,6	18,3	15,6	13,1	12,9

Note: Misura influenzata da traffico stradale



### TIME HISTORY - Periodo Notturno (V Giorno)



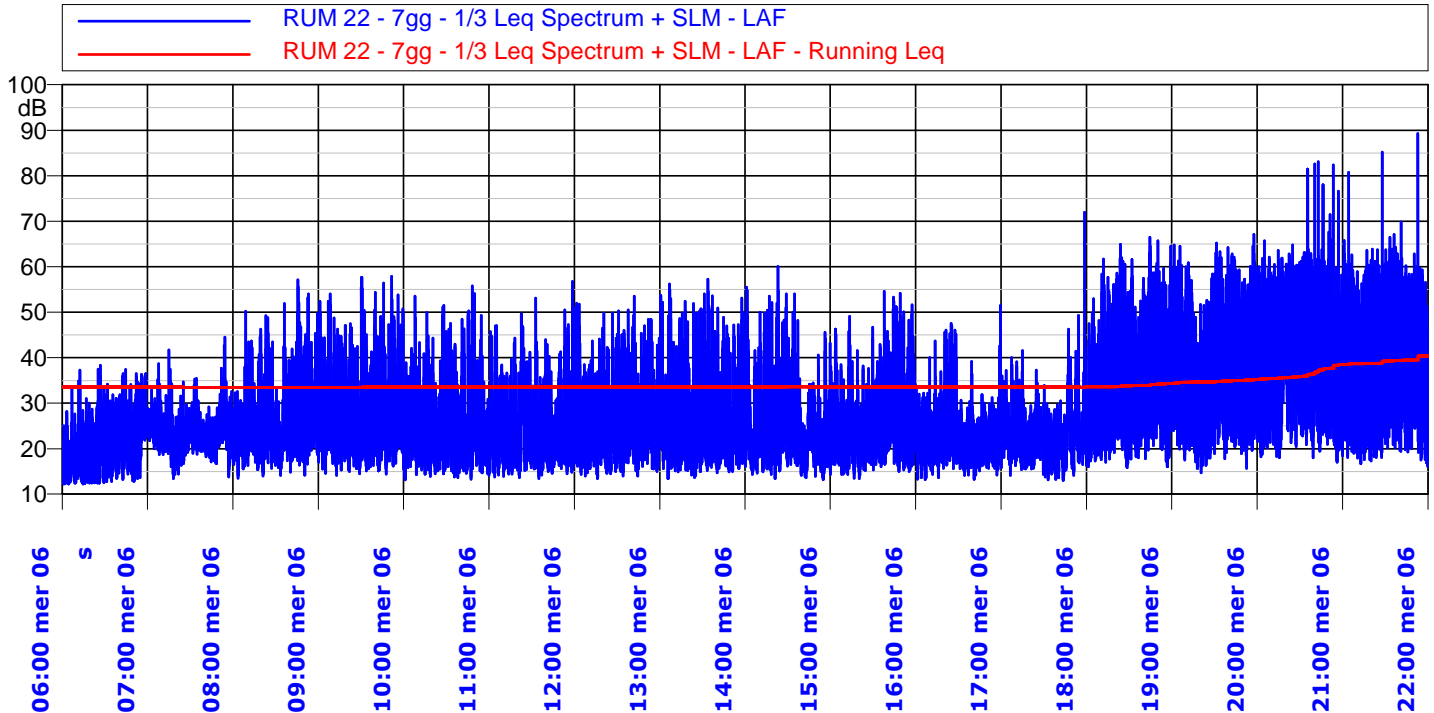
### INDICI STATISTICI - Periodo Notturno (V Giorno)

Ora	Leq dB(A)	Lmin dB(A)	Lmax dB(A)	L5dB(A)	L10dB(A)	L30dB(A)	L50dB(A)	L90dB(A)	L95dB(A)
22:00	17,2	12,3	30,9	22,1	20,6	16,8	14,7	12,9	12,7
23:00	18,4	12,3	33,7	23,7	21,9	17,6	14,3	12,7	12,6
00:00	15,0	12,3	28,7	19,4	17,3	13,9	13,0	12,7	12,6
01:00	19,2	12,2	41,2	24,3	20,7	14,3	13,1	12,6	12,6
02:00	22,6	12,1	42,7	29,0	25,2	17,0	13,8	12,5	12,5
03:00	14,3	11,9	32,5	17,4	14,9	12,8	12,6	12,3	12,2
04:00	15,9	11,8	37,8	19,1	17,0	13,5	12,8	12,3	12,3
05:00	24,6	12,0	48,4	29,6	24,8	18,3	14,7	12,5	12,4

**Note:** Misura influenzata da traffico stradale



### TIME HISTORY - Periodo Diurno (V Giorno)



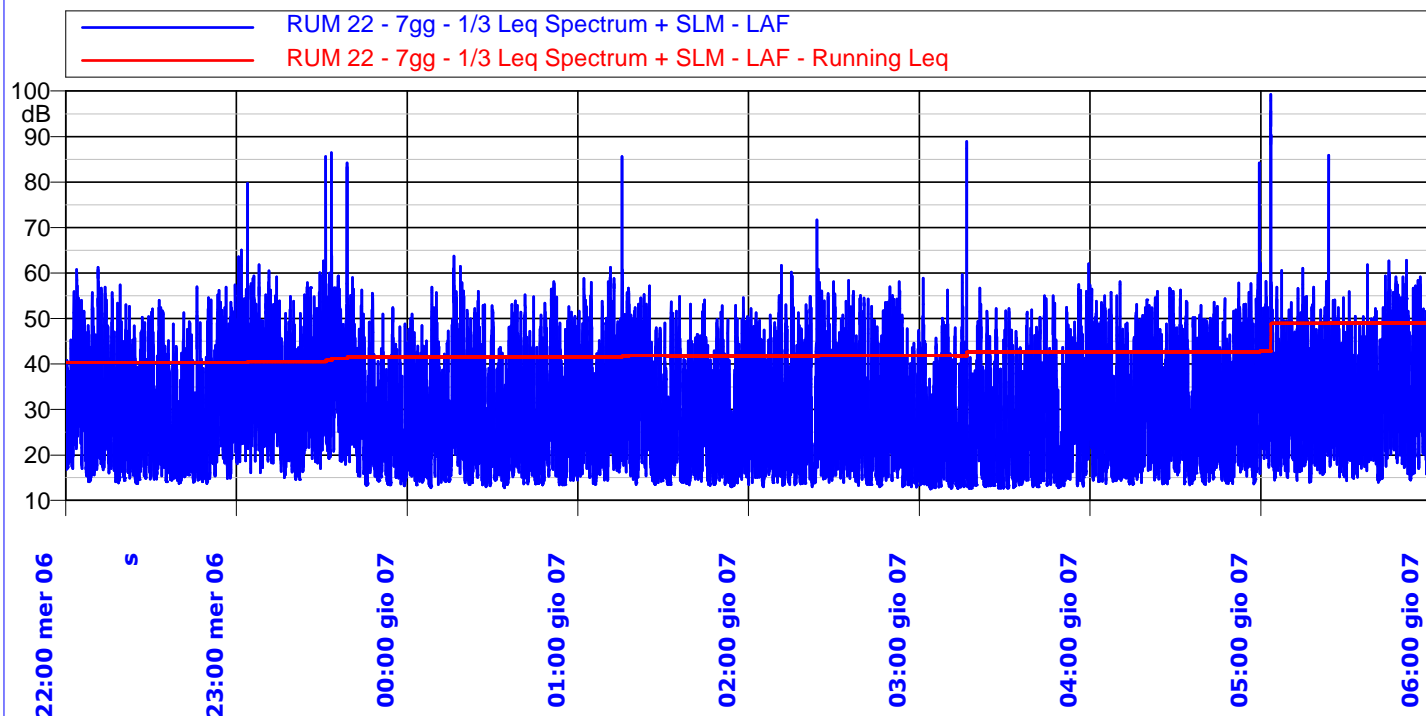
### INDICI STATISTICI - Periodo Diurno (V Giorno)

Ora	Leq dB(A)	Lmin dB(A)	Lmax dB(A)	L5dB(A)	L10dB(A)	L30dB(A)	L50dB(A)	L90dB(A)	L95dB(A)
06:00	22,9	12,2	38,3	28,0	26,6	21,9	18,8	13,4	12,9
07:00	24,7	13,4	44,5	28,0	26,5	24,4	23,1	19,4	18,1
08:00	34,1	13,5	57,1	39,4	35,1	27,4	24,3	18,8	17,4
09:00	37,0	14,1	57,9	42,8	38,1	29,2	24,8	18,8	17,5
10:00	32,9	13,1	55,8	37,0	32,1	24,9	22,2	17,0	15,8
11:00	31,7	13,4	56,8	35,8	31,7	25,3	22,5	17,0	15,9
12:00	32,6	13,4	53,5	38,5	33,9	26,3	23,2	17,6	16,4
13:00	36,3	13,4	57,3	42,2	37,9	27,8	23,5	17,7	16,5
14:00	35,0	13,2	60,1	39,4	34,4	26,1	22,8	17,1	16,0
15:00	33,0	13,4	54,6	37,0	33,2	26,7	23,4	18,0	16,8
16:00	28,6	13,2	51,5	31,5	28,2	24,3	22,1	17,2	16,2
17:00	36,9	13,0	72,0	31,3	29,0	24,7	22,4	17,4	16,1
18:00	47,4	15,8	66,5	54,0	50,6	41,1	32,4	20,9	19,5
19:00	48,8	14,7	67,1	55,4	52,7	45,0	38,2	22,3	20,4
20:00	56,5	17,0	83,1	58,0	55,6	49,1	42,8	25,3	23,0
21:00	56,8	16,1	89,3	57,4	54,5	46,2	38,6	22,9	20,7

**Note:** Misura influenzata da traffico stradale



### TIME HISTORY - Periodo Notturno (VI Giorno)



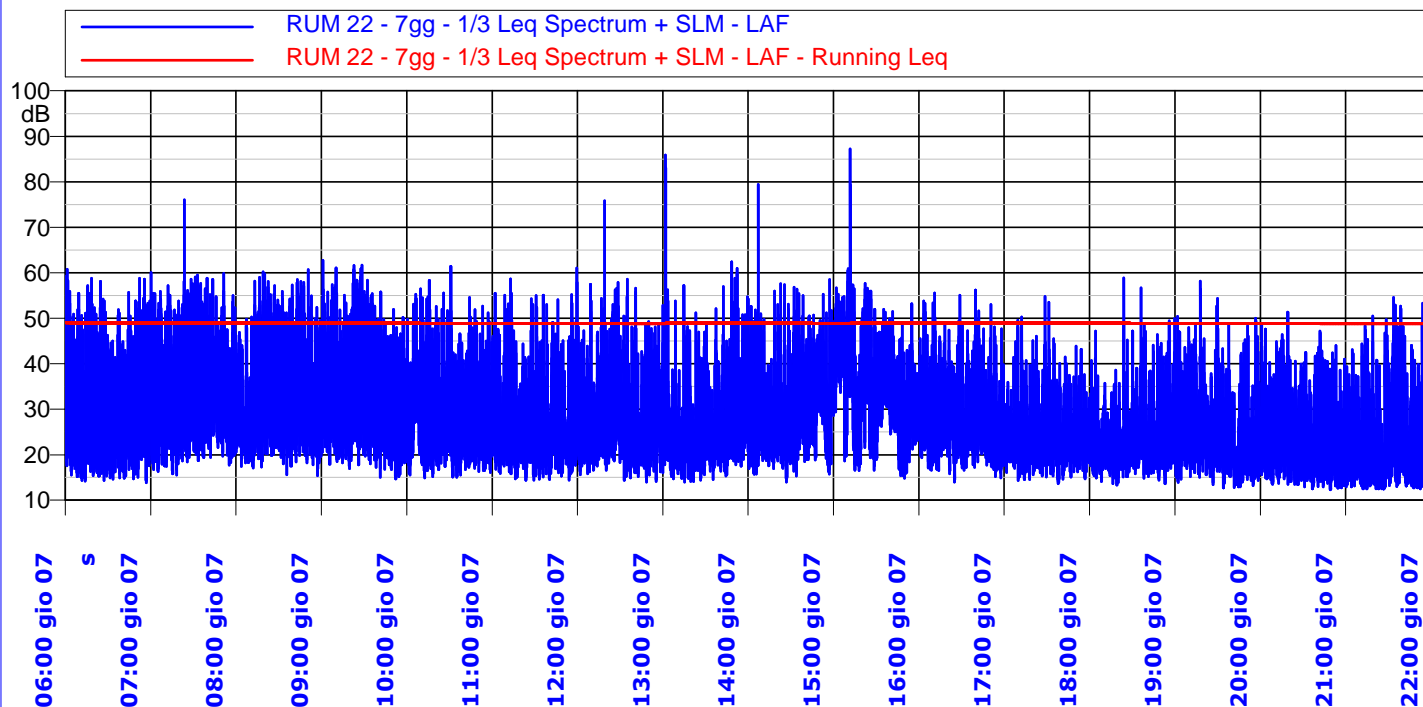
### INDICI STATISTICI - Periodo Notturno (VI Giorno)

Ora	Leq dB(A)	Lmin dB(A)	Lmax dB(A)	L5dB(A)	L10dB(A)	L30dB(A)	L50dB(A)	L90dB(A)	L95dB(A)
22:00	42,0	13,7	61,3	48,9	45,3	36,5	28,5	16,1	15,1
23:00	56,2	13,2	86,5	52,4	49,0	40,6	33,1	18,1	15,5
00:00	41,8	12,8	63,7	48,0	44,3	35,6	27,7	15,0	14,1
01:00	50,7	13,0	85,6	49,0	45,5	37,2	29,7	15,3	14,3
02:00	43,1	12,9	71,7	49,0	45,7	36,7	29,3	14,9	14,1
03:00	56,0	12,5	88,9	46,0	42,3	33,4	25,3	13,5	13,1
04:00	51,7	13,4	84,2	49,6	46,5	38,2	31,2	15,8	14,7
05:00	68,9	14,0	99,3	51,7	48,3	40,6	34,2	19,0	16,8

**Note:** Misura influenzata da traffico stradale



### TIME HISTORY - Periodo Diurno (VI Giorno)



### INDICI STATISTICI - Periodo Diurno (VI Giorno)

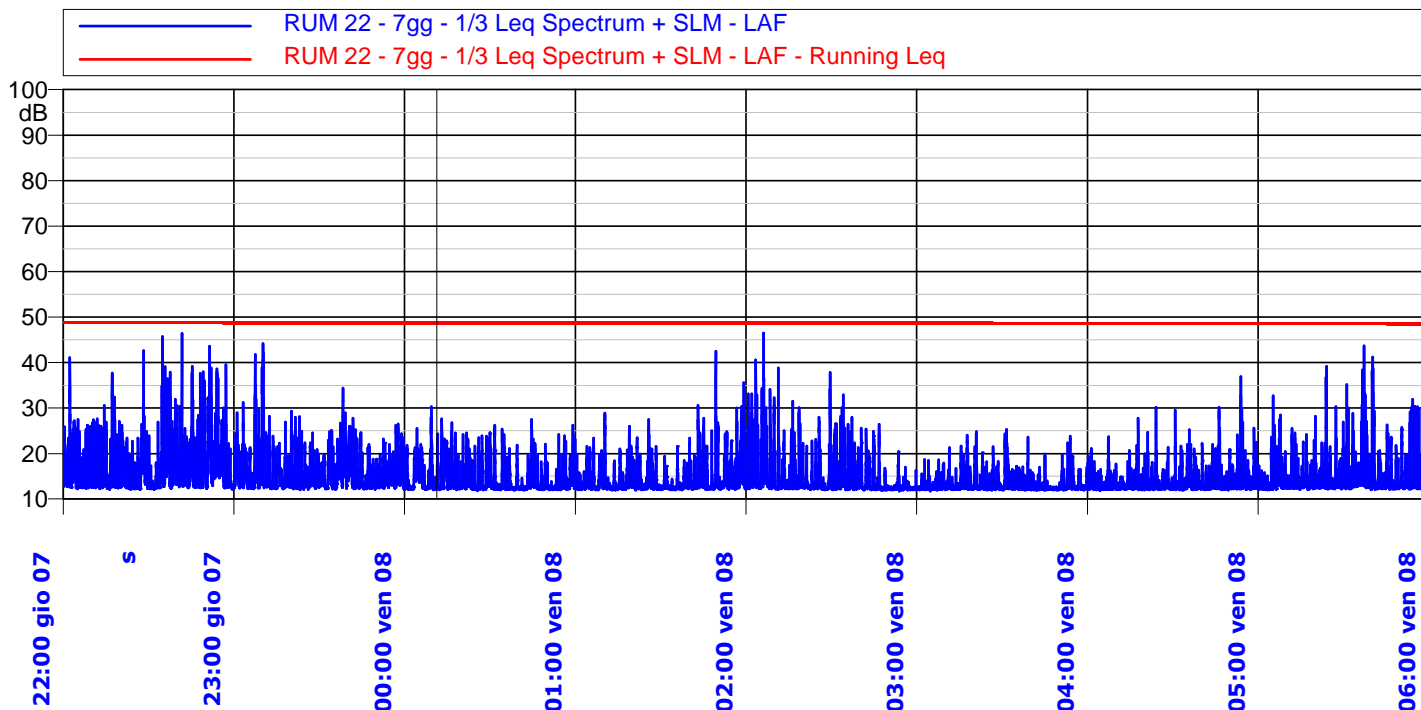
Ora	Leq dB(A)	Lmin dB(A)	Lmax dB(A)	L5dB(A)	L10dB(A)	L30dB(A)	L50dB(A)	L90dB(A)	L95dB(A)
06:00	41,7	13,8	60,8	48,6	45,1	35,9	28,5	18,1	16,6
07:00	45,4	15,5	76,0	50,6	47,3	40,0	33,2	22,4	20,6
08:00	42,6	15,4	60,7	49,6	46,4	37,4	30,3	21,9	20,7
09:00	43,4	14,7	62,7	49,7	45,9	36,7	30,1	21,2	19,7
10:00	37,9	14,9	61,4	44,1	38,8	29,7	25,7	19,5	18,2
11:00	37,0	14,4	61,1	41,6	37,1	28,1	24,0	18,5	17,2
12:00	42,2	14,0	75,8	43,1	37,5	28,6	24,9	19,1	17,7
13:00	54,8	14,0	85,9	41,9	36,6	27,0	23,6	18,2	16,8
14:00	45,0	14,0	79,4	45,0	41,3	32,2	27,1	20,5	19,0
15:00	54,5	14,8	87,2	52,9	49,8	39,9	33,9	21,9	19,9
16:00	35,4	14,0	56,2	41,0	37,3	30,1	26,3	20,5	18,9
17:00	30,3	13,6	54,8	34,3	30,0	24,9	22,7	18,1	16,7
18:00	31,9	13,3	58,9	34,8	30,2	24,7	22,3	17,8	16,6
19:00	34,0	12,7	58,2	36,5	31,6	24,8	21,7	16,5	15,2
20:00	30,2	12,3	51,3	35,9	32,2	24,9	21,1	15,1	14,1
21:00	33,8	12,2	54,6	39,9	35,0	24,5	20,0	13,7	13,0

**Note:** Misura influenzata da traffico stradale





### TIME HISTORY - Periodo Notturno (VII Giorno)



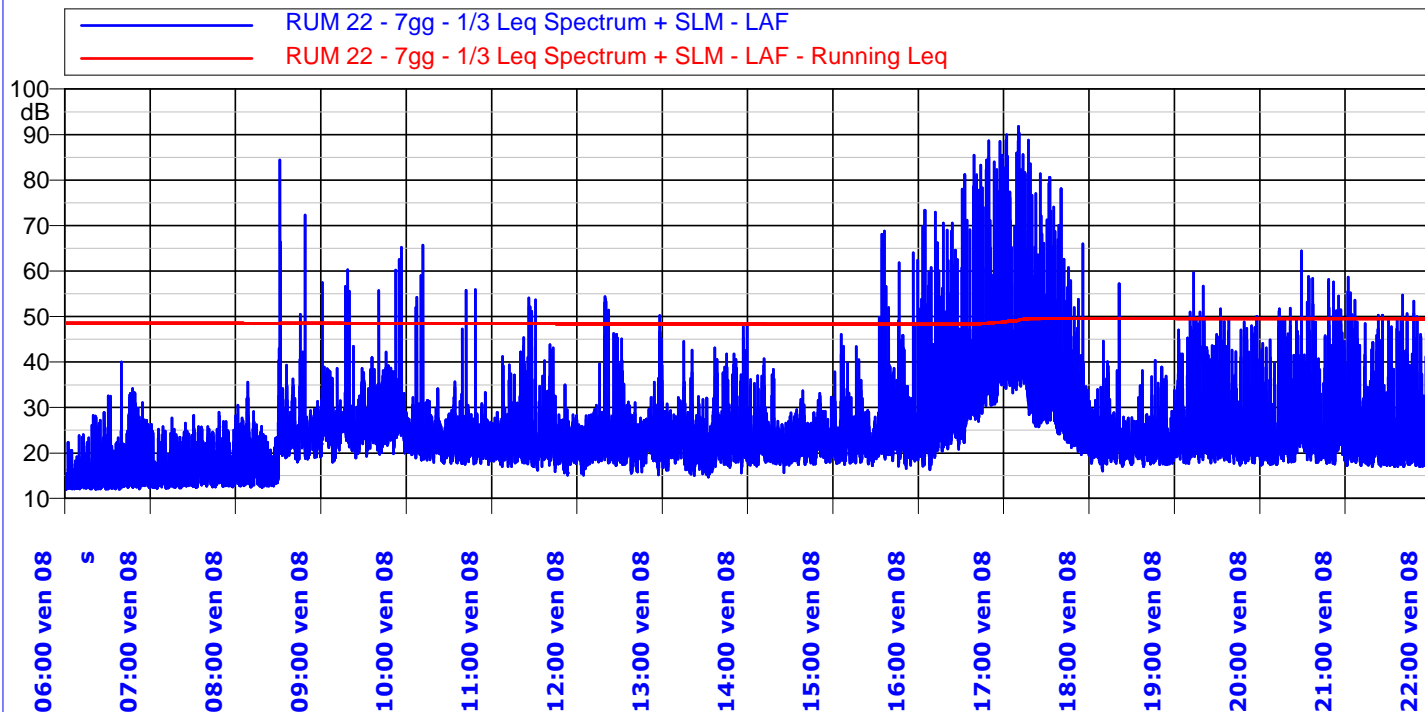
### INDICI STATISTICI - Periodo Notturno (VII Giorno)

Ora	Leq dB(A)	Lmin dB(A)	Lmax dB(A)	L5dB(A)	L10dB(A)	L30dB(A)	L50dB(A)	L90dB(A)	L95dB(A)
22:00	23,8	12,1	46,4	27,5	24,0	19,1	15,8	12,6	12,5
23:00	20,1	12,0	44,2	22,9	21,0	17,1	14,7	12,5	12,4
00:00	15,9	11,8	30,3	21,1	19,0	14,6	12,7	12,3	12,2
01:00	16,7	11,9	42,5	20,5	18,3	13,9	12,7	12,3	12,2
02:00	20,1	11,7	46,5	22,9	19,6	14,1	12,8	12,2	12,2
03:00	13,8	11,7	25,3	16,9	15,3	12,9	12,5	12,2	12,1
04:00	15,0	11,8	36,9	18,5	16,4	13,4	12,6	12,3	12,2
05:00	19,2	11,9	43,7	22,7	18,5	14,3	13,1	12,4	12,3

**Note:** Misura influenzata da traffico stradale



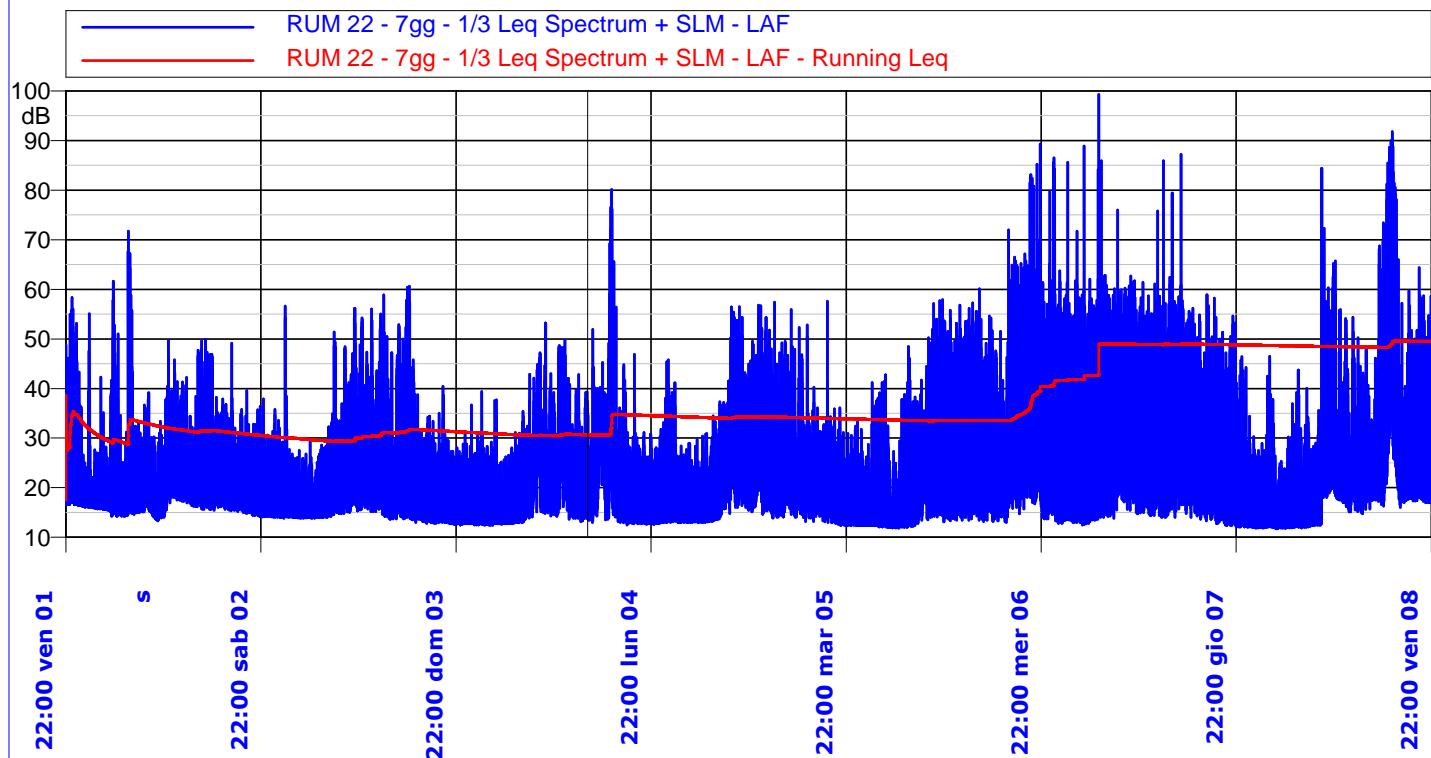
### TIME HISTORY - Periodo Diurno (VII Giorno)



### INDICI STATISTICI - Periodo Diurno (VII Giorno)

Ora	Leq dB(A)	Lmin dB(A)	Lmax dB(A)	L5dB(A)	L10dB(A)	L30dB(A)	L50dB(A)	L90dB(A)	L95dB(A)
06:00	18,5	11,9	40,0	23,1	21,0	16,2	13,9	12,5	12,4
07:00	18,1	12,2	29,0	23,2	21,5	18,0	15,8	12,9	12,7
08:00	49,2	12,4	84,4	28,9	26,9	23,8	21,3	13,8	13,3
09:00	35,5	18,0	65,2	35,3	33,1	28,1	26,1	22,3	21,1
10:00	32,6	17,4	65,7	27,8	26,5	24,0	22,3	19,1	18,6
11:00	29,9	15,1	54,1	31,1	27,4	24,1	22,2	18,6	17,9
12:00	29,5	15,1	54,4	29,0	26,7	24,0	22,4	18,6	17,8
13:00	26,4	14,7	48,1	29,8	27,5	24,3	22,4	18,2	17,2
14:00	23,9	15,7	40,7	27,9	26,4	23,7	21,8	18,7	18,1
15:00	38,6	16,6	68,8	31,9	28,4	24,8	22,9	19,0	18,4
16:00	61,1	16,3	88,6	41,4	38,3	33,0	29,2	21,9	20,5
17:00	64,2	19,5	91,8	43,2	40,1	36,1	30,0	23,8	22,5
18:00	26,3	16,0	57,2	28,0	26,4	23,8	22,0	18,5	18,0
19:00	34,2	17,3	59,7	39,7	34,7	26,2	23,5	19,6	18,9
20:00	39,0	17,3	64,4	42,8	37,8	27,7	24,0	19,1	18,4
21:00	35,2	16,9	58,7	40,2	34,4	24,9	21,6	17,8	17,5

**Note:** Misura influenzata da traffico stradale



INDICATORI COMPLESSIVI												
Giorno		Periodo	Leq dB(A)	L5dB(A)	L10dB(A)	L30dB(A)	L50dB(A)	L90dB(A)	L95dB(A)	Lmin dB(A)	Lmax dB(A)	
I	ven	22.00-6.00	33,7	30,5	28,1	22,8	17,7	16,5	15,0	14,8	14,3	71,7
	sab	6.00-22.00	27,2		29,9	27,4	23,3	21,0	16,3	15,6	13,3	58,8
II	sab	22.00-6.00	20,6	31,9	23,1	21,1	17,0	15,2	14,3	14,2	13,8	56,6
	dom	6.00-22.00	33,6		36,8	31,1	23,4	20,4	15,2	14,3	12,6	60,6
III	dom	22.00-6.00	16,7	37,7	21,7	19,5	15,2	13,7	13,0	12,9	12,4	39,4
	lun	6.00-22.00	39,4		34,4	30,7	24,9	22,0	15,4	14,1	12,5	80,1
IV	lun	22.00-6.00	18,7	31,2	22,7	20,1	15,7	14,2	13,3	13,2	12,6	45,8
	mar	6.00-22.00	32,9		36,5	31,0	25,5	22,9	16,6	15,1	12,4	57,6
V	mar	22.00-6.00	19,9	46,5	23,7	20,8	15,3	13,3	12,5	12,4	11,8	48,4
	mer	6.00-22.00	48,3		49,8	43,7	29,1	24,2	17,8	16,3	12,2	89,3
VI	mer	22.00-6.00	60,4	56,0	49,6	46,2	37,5	30,0	15,4	14,2	12,5	99,3
	gio	6.00-22.00	46,7		45,9	41,2	30,6	25,2	18,1	16,4	12,2	87,2
VII	gio	22.00-6.00	19,2	52,2	22,3	19,7	14,8	13,0	12,3	12,2	11,7	46,5
	ven	6.00-22.00	54,0		36,7	31,8	25,3	22,7	16,5	13,7	11,9	91,8

LIVELLI EQUIVALENTI SETTIMANALI	
Livelli Equivalente Settimanali Periodo DIURNO [dB(A)]	47,3
Livelli Equivalente Settimanali Periodo NOTTURNO [dB(A)]	52,0

Note: Misura influenzata da traffico stradale



# Monitoraggio Fonometrico Scheda di rilevazione settimanale



## RILIEVO PLANIMETRICO



### ANAGRAFICA

Misura N:	RUMO_23	Ubicazione		Durata Rilievi	Da :	24/11/2017
		Siderno			A :	01/12/2017

### CONDIZIONI

Marca :	Quest	Condizioni Meteorologiche			
Modello:	IV-400	Matric. :	12438	Conformi al DM 16 Marzo 1998	

### LIVELLI EQUIVALENTI

Limiti Vigenti	Limite Diurno		Limite Notturno		Leq Settimanali Misurati	
	Leq dB(A)	70	Leq dB(A)	60	Liv. Diurno	50,1
Fascia A (D.P.R. N°142 30/03/04)					Liv. Notturno	48,9

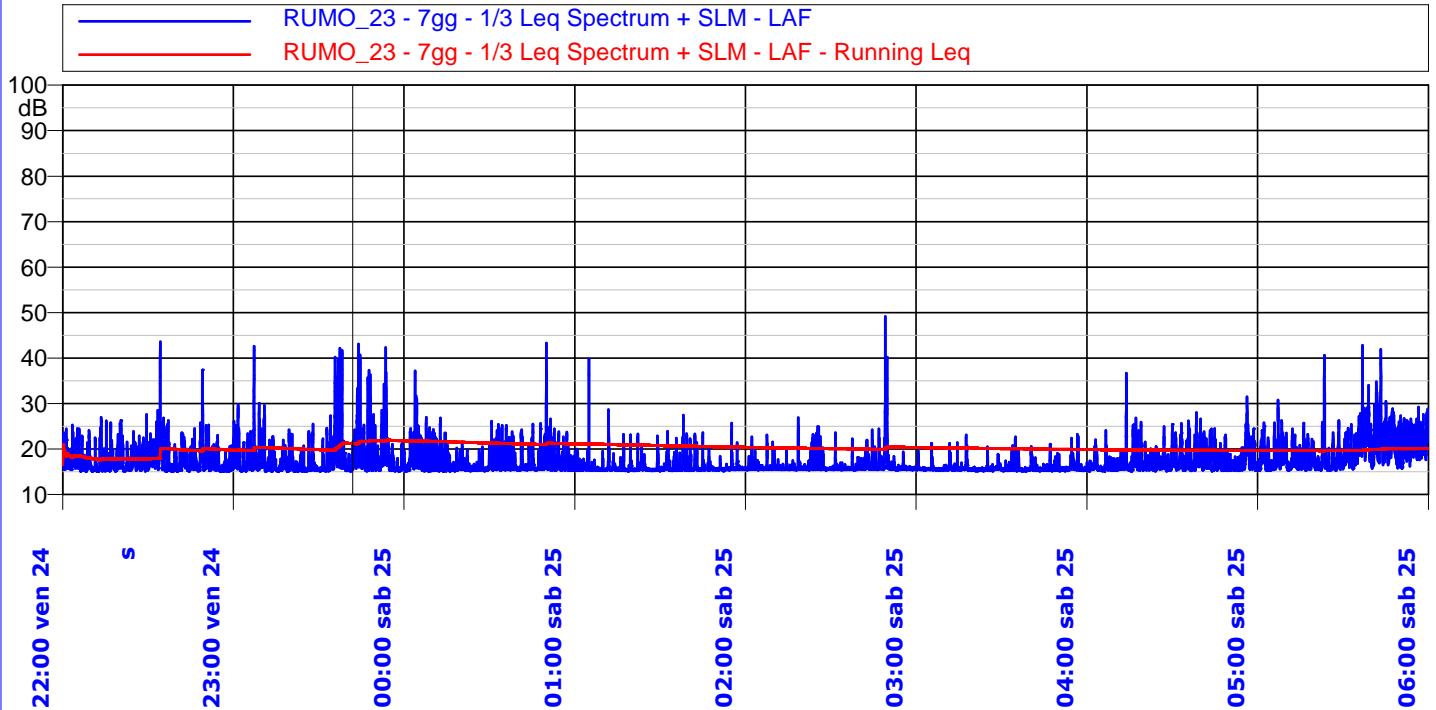
I rilievi fonometrici e le elaborazioni numeriche sono state eseguite dai Tecnici Competenti in Acustica Ambientale:

**Ing. Tiziano BARUZZO (D.D.le n°3098 del 02/11/11, Albo Reg. N°333 della Reg. Liguria)**

**Coadiuvato dal Dottor Marco BELLE'**



### TIME HISTORY - Periodo Notturno (1 Giorno)



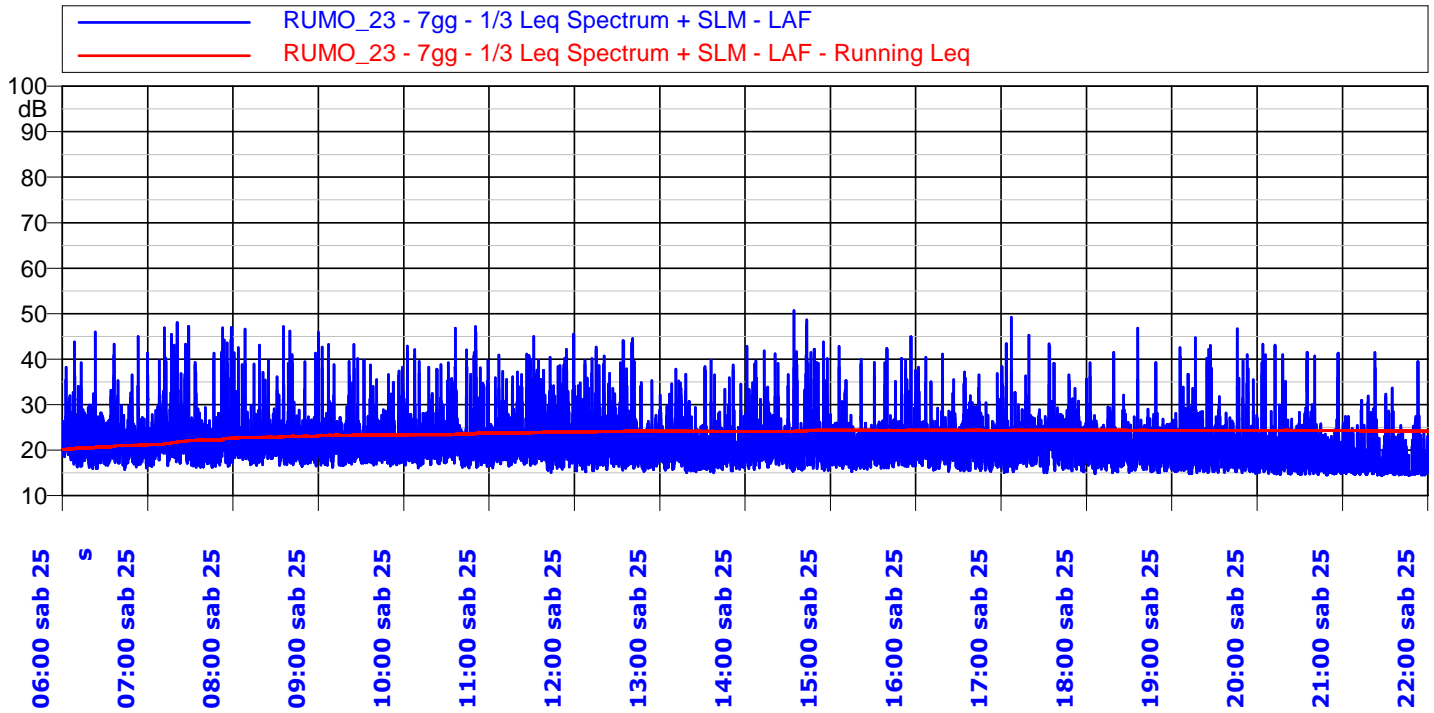
### INDICI STATISTICI - Periodo Notturno (1 Giorno)

Ora	Leq dB(A)	Lmin dB(A)	Lmax dB(A)	L5dB(A)	L10dB(A)	L30dB(A)	L50dB(A)	L90dB(A)	L95dB(A)
22:00	19,7	15,0	43,6	22,2	20,4	17,7	16,5	15,3	15,2
23:00	23,2	15,0	43,1	26,1	22,2	17,8	16,3	15,3	15,2
00:00	19,3	15,0	43,3	22,0	20,0	16,6	15,8	15,4	15,3
01:00	17,0	15,1	39,8	18,5	16,9	15,7	15,6	15,4	15,3
02:00	20,2	15,2	49,1	18,6	16,9	15,9	15,7	15,5	15,5
03:00	15,9	15,0	23,2	17,4	16,3	15,7	15,6	15,3	15,3
04:00	18,1	15,0	36,7	21,5	19,8	17,2	16,3	15,5	15,4
05:00	22,5	15,2	42,8	26,2	24,6	21,0	18,7	15,7	15,5

**Note:** Misura influenzata da traffico stradale



### TIME HISTORY - Periodo Diurno (I Giorno)



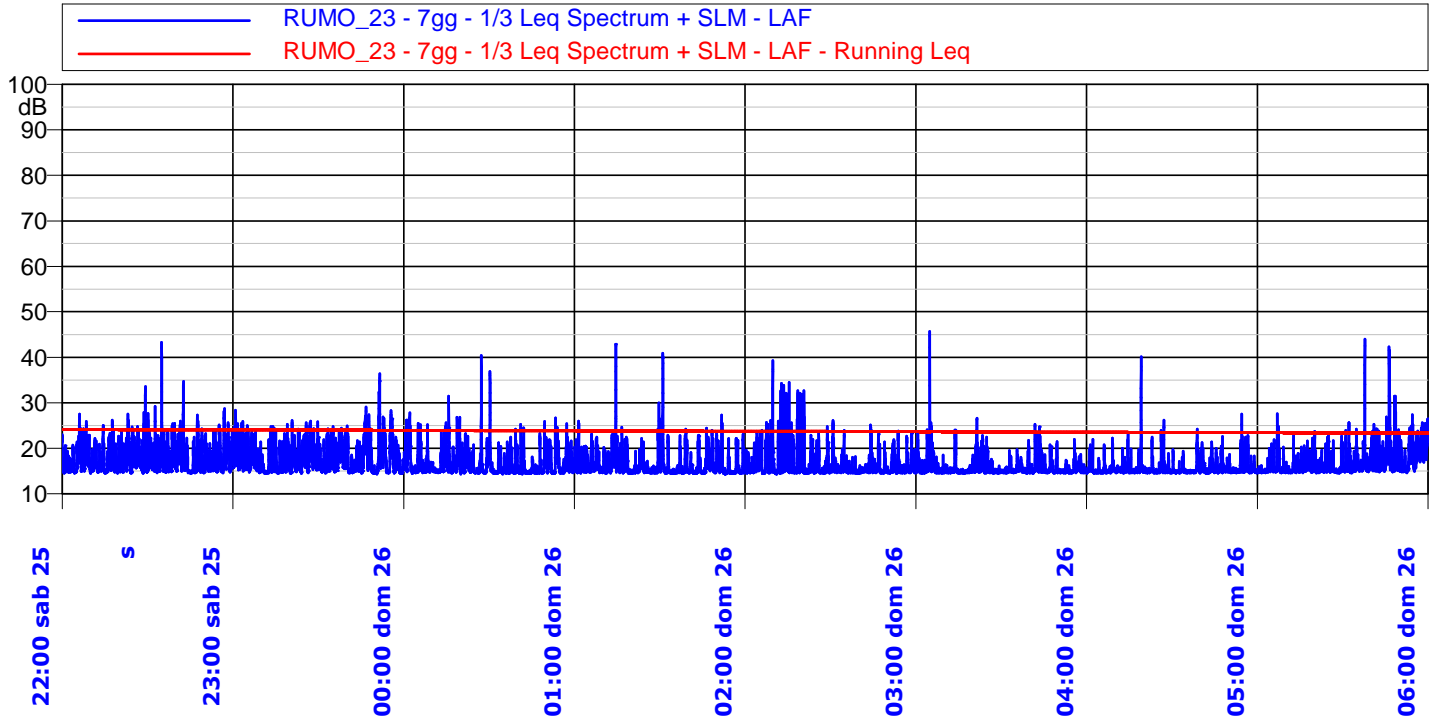
### INDICI STATISTICI - Periodo Diurno (I Giorno)

Ora	Leq dB(A)	Lmin dB(A)	Lmax dB(A)	L5dB(A)	L10dB(A)	L30dB(A)	L50dB(A)	L90dB(A)	L95dB(A)
06:00	25,6	15,7	46,0	28,2	26,7	23,6	21,7	17,9	17,2
07:00	28,2	16,2	48,0	31,2	27,9	23,9	21,5	17,8	17,3
08:00	26,3	16,4	47,2	28,5	25,6	22,5	20,9	18,1	17,5
09:00	25,0	16,2	44,7	28,7	25,6	22,5	20,7	17,9	17,4
10:00	27,0	16,1	47,2	31,3	28,0	22,9	20,9	17,7	17,1
11:00	26,6	15,1	45,5	32,1	28,9	23,3	21,1	17,9	17,2
12:00	25,9	15,2	44,5	30,4	27,3	22,7	20,6	17,1	16,5
13:00	22,2	15,0	39,8	25,8	23,6	20,8	19,2	16,6	16,2
14:00	27,4	15,3	50,7	30,3	25,5	22,0	20,3	17,3	16,6
15:00	24,1	15,3	44,9	26,3	24,3	21,4	19,8	17,2	16,8
16:00	23,4	15,3	41,1	27,7	25,7	22,5	20,5	16,9	16,3
17:00	25,2	15,0	49,2	27,9	26,0	23,0	21,1	17,3	16,2
18:00	22,9	14,8	46,8	25,5	24,2	21,5	19,7	16,4	15,8
19:00	24,6	14,8	46,7	27,1	24,5	21,3	19,1	15,9	15,6
20:00	23,8	14,5	43,3	25,8	23,5	19,7	17,6	15,2	14,9
21:00	19,9	14,4	41,5	23,6	21,2	17,6	16,2	14,8	14,7

**Note:** Misura influenzata da traffico stradale



### TIME HISTORY - Periodo Notturno (II Giorno)



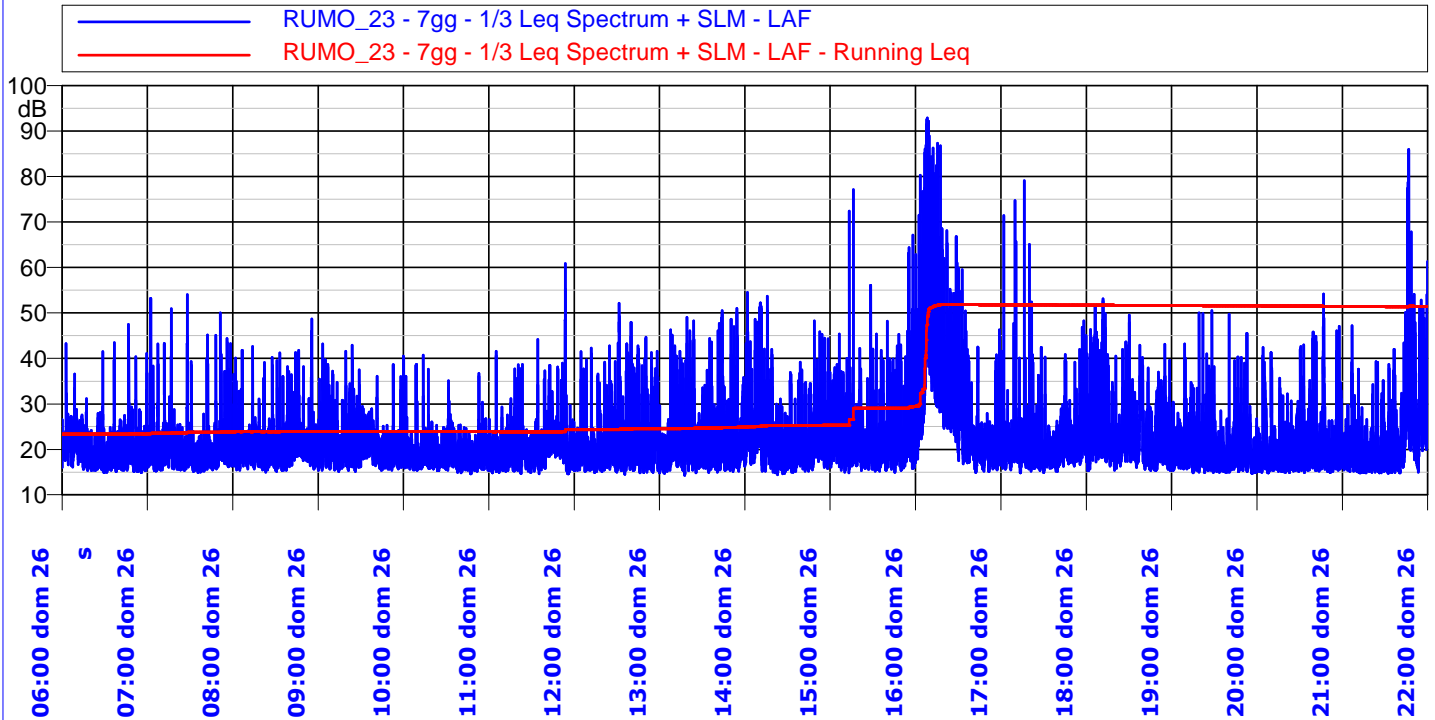
### INDICI STATISTICI - Periodo Notturno (II Giorno)

Ora	Leq dB(A)	Lmin dB(A)	Lmax dB(A)	L5dB(A)	L10dB(A)	L30dB(A)	L50dB(A)	L90dB(A)	L95dB(A)
22:00	19,8	14,4	43,3	23,2	21,8	18,5	16,6	14,9	14,8
23:00	19,0	14,3	36,4	23,3	21,9	18,4	16,6	14,8	14,7
00:00	18,7	14,3	40,4	22,3	20,1	16,5	15,3	14,7	14,6
01:00	19,5	14,2	42,9	21,1	19,0	16,2	15,2	14,7	14,6
02:00	19,1	14,3	39,3	23,1	19,9	16,1	15,2	14,7	14,6
03:00	18,0	14,4	45,7	18,8	17,2	15,4	15,1	14,7	14,7
04:00	16,8	14,4	40,1	18,3	16,5	15,3	15,0	14,7	14,7
05:00	20,4	14,5	44,0	22,8	20,8	17,1	15,7	14,9	14,8

**Note:** Misura influenzata da traffico stradale



### TIME HISTORY - Periodo Diurno (II Giorno)



### INDICI STATISTICI - Periodo Diurno (II Giorno)

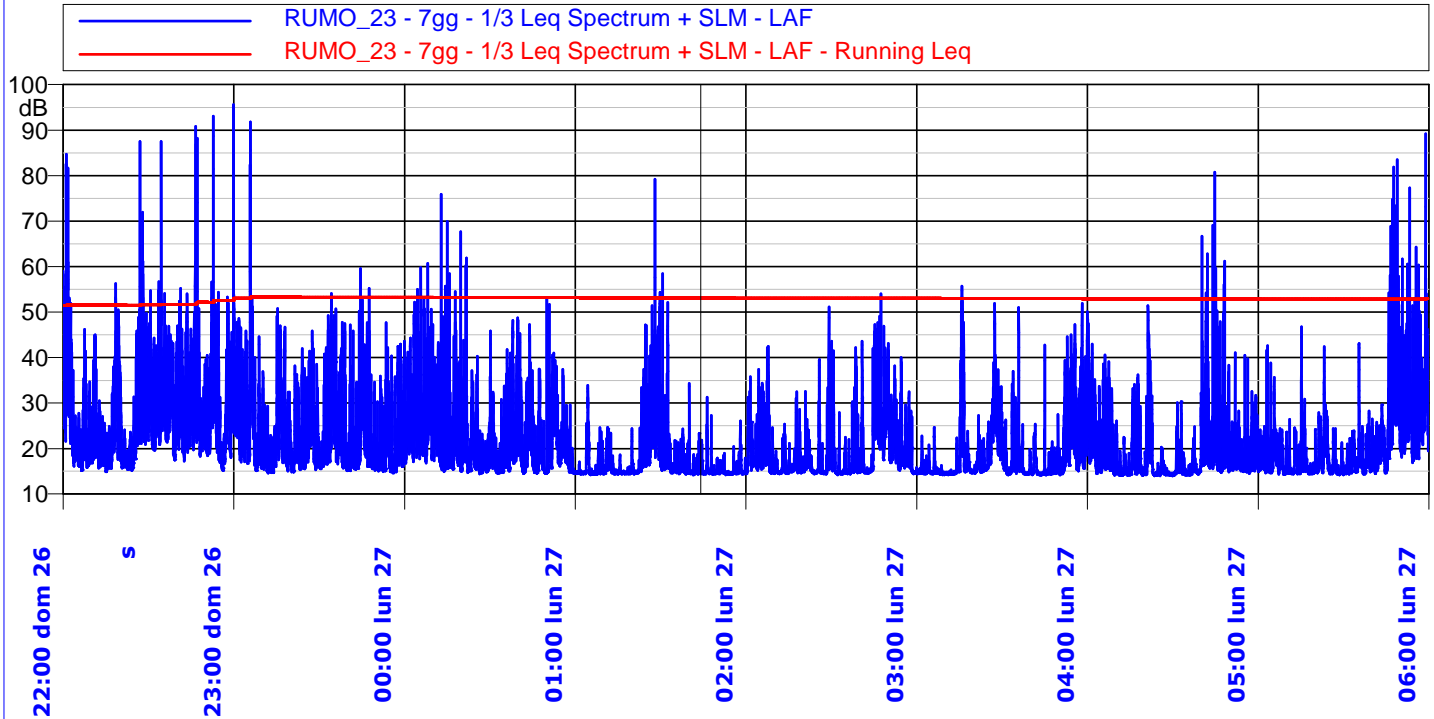
Ora	Leq dB(A)	Lmin dB(A)	Lmax dB(A)	L5dB(A)	L10dB(A)	L30dB(A)	L50dB(A)	L90dB(A)	L95dB(A)
06:00	24,9	14,9	47,5	26,1	24,4	21,3	19,3	16,3	15,8
07:00	30,2	14,9	54,0	30,0	24,2	20,5	18,7	16,2	15,8
08:00	25,7	15,0	48,7	28,7	24,2	20,8	19,3	16,8	16,2
09:00	23,9	15,1	43,2	27,8	25,0	21,2	19,4	16,5	16,1
10:00	21,1	14,6	40,7	23,8	22,2	19,5	18,0	16,1	15,8
11:00	31,1	14,6	60,9	28,3	24,2	21,0	19,3	16,0	15,5
12:00	29,1	14,5	52,1	34,4	29,2	21,8	19,5	16,1	15,7
13:00	30,8	14,3	51,0	35,9	30,8	22,6	20,1	16,3	15,8
14:00	32,1	14,4	54,5	36,5	31,7	23,5	20,5	16,4	15,8
15:00	43,7	14,8	77,1	33,9	29,8	23,8	21,1	16,9	16,2
16:00	68,1	14,9	92,9	59,7	47,0	31,5	26,3	18,6	17,2
17:00	45,7	14,8	79,1	29,5	25,4	21,9	20,1	16,7	16,2
18:00	31,2	15,3	53,1	35,0	29,8	23,6	21,1	17,2	16,4
19:00	25,5	14,7	50,5	27,1	24,4	20,7	18,4	15,6	15,2
20:00	29,0	14,8	54,2	32,2	26,3	20,3	17,8	15,5	15,3
21:00	51,8	14,7	85,9	41,2	34,7	23,2	18,7	15,5	15,2

Note: Misura influenzata da traffico stradale





### TIME HISTORY - Periodo Notturno (III Giorno)



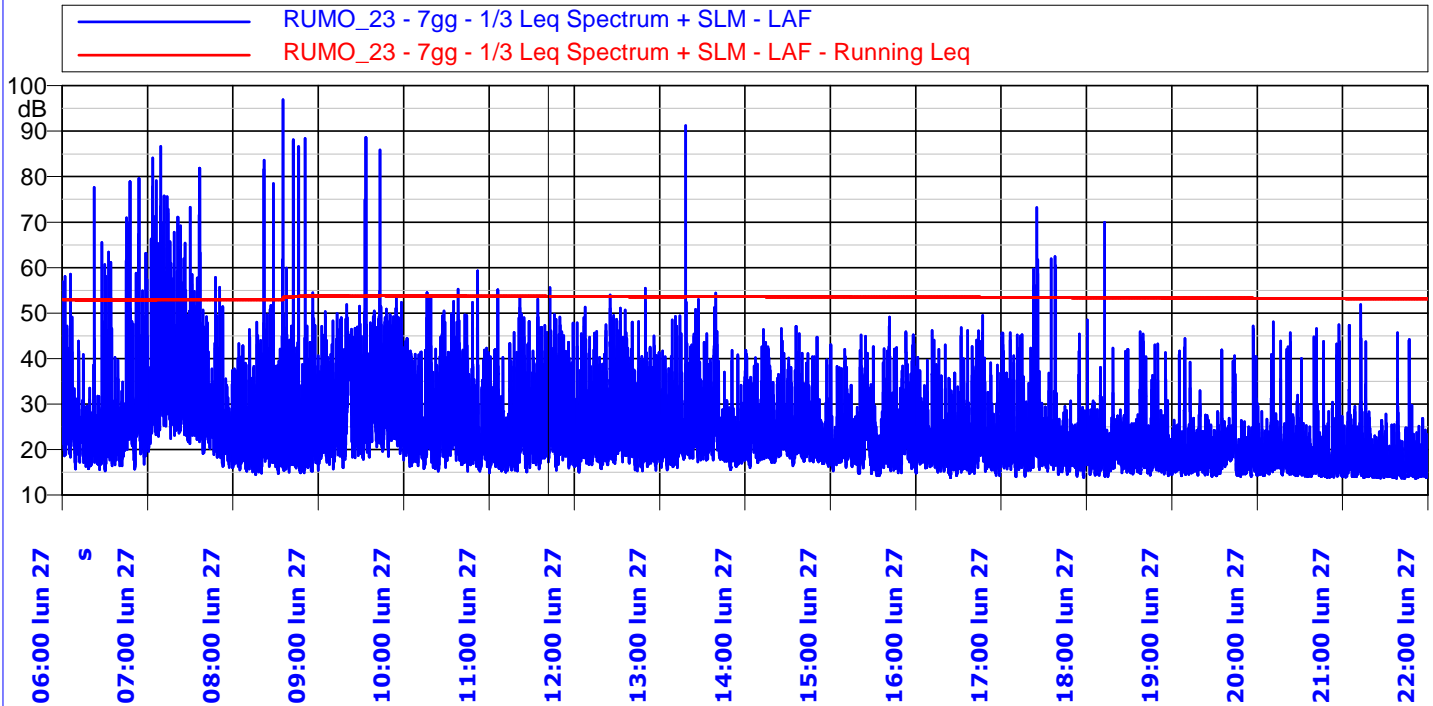
### INDICI STATISTICI - Periodo Notturno (III Giorno)

Ora	Leq dB(A)	Lmin dB(A)	Lmax dB(A)	L5dB(A)	L10dB(A)	L30dB(A)	L50dB(A)	L90dB(A)	L95dB(A)
22:00	65,1	14,9	95,6	47,1	42,0	31,2	24,8	17,0	16,1
23:00	57,6	14,6	91,8	40,3	35,6	25,6	20,6	15,8	15,3
00:00	42,8	14,4	75,9	38,7	33,8	24,2	19,7	15,1	14,8
01:00	43,9	14,2	79,2	27,4	21,8	16,1	14,9	14,5	14,5
02:00	28,6	14,2	54,0	33,4	28,2	19,6	16,3	14,7	14,6
03:00	31,6	14,1	55,7	32,5	26,4	17,6	15,5	14,5	14,4
04:00	46,1	14,0	80,8	30,8	26,2	18,6	16,1	14,4	14,3
05:00	55,9	14,2	89,2	35,0	28,5	21,0	17,5	14,7	14,6

**Note:** Misura influenzata da traffico stradale



### TIME HISTORY - Periodo Diurno (III Giorno)



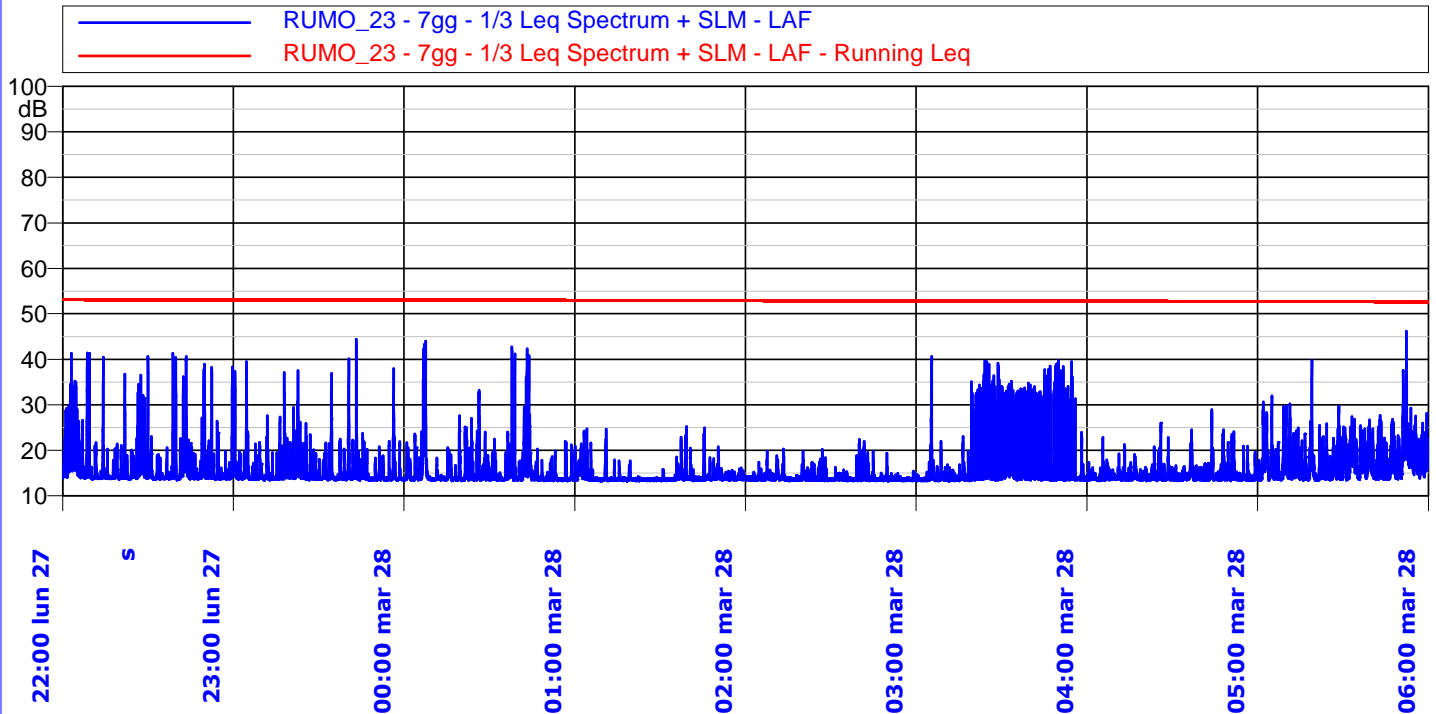
### INDICI STATISTICI - Periodo Diurno (III Giorno)

Ora	Leq dB(A)	Lmin dB(A)	Lmax dB(A)	L5dB(A)	L10dB(A)	L30dB(A)	L50dB(A)	L90dB(A)	L95dB(A)
06:00	48,9	15,3	79,6	35,7	30,4	26,3	23,9	18,7	17,7
07:00	55,7	16,0	86,7	43,2	34,9	30,4	27,9	21,9	20,4
08:00	64,2	14,5	96,9	41,8	37,7	28,6	23,0	17,3	16,4
09:00	55,1	15,7	88,6	44,6	41,9	33,8	28,2	20,9	19,6
10:00	35,5	15,2	59,3	40,9	37,1	28,5	24,1	18,3	17,2
11:00	34,0	14,9	55,6	39,9	36,2	26,7	22,8	17,6	16,6
12:00	34,3	15,0	55,5	40,4	36,7	27,6	23,3	18,3	17,4
13:00	55,7	15,5	91,2	37,0	33,2	26,1	22,3	18,1	17,4
14:00	28,9	16,0	47,1	34,7	31,4	25,4	22,8	18,5	18,0
15:00	29,0	14,2	49,1	34,7	30,4	24,0	21,2	16,9	15,9
16:00	28,3	13,8	49,5	33,9	29,3	23,2	20,7	16,3	15,6
17:00	39,4	13,9	73,2	31,4	27,5	23,0	20,7	16,5	15,7
18:00	35,0	14,0	70,0	28,3	25,3	21,6	19,4	15,7	15,2
19:00	24,5	14,0	47,2	27,6	24,2	20,6	18,6	15,1	14,7
20:00	26,7	13,8	48,1	27,7	24,3	19,4	16,9	14,5	14,3
21:00	25,7	13,6	51,9	24,8	22,4	17,4	15,5	14,1	14,0

Note: Misura influenzata da traffico stradale



### TIME HISTORY - Periodo Notturno (IV Giorno)



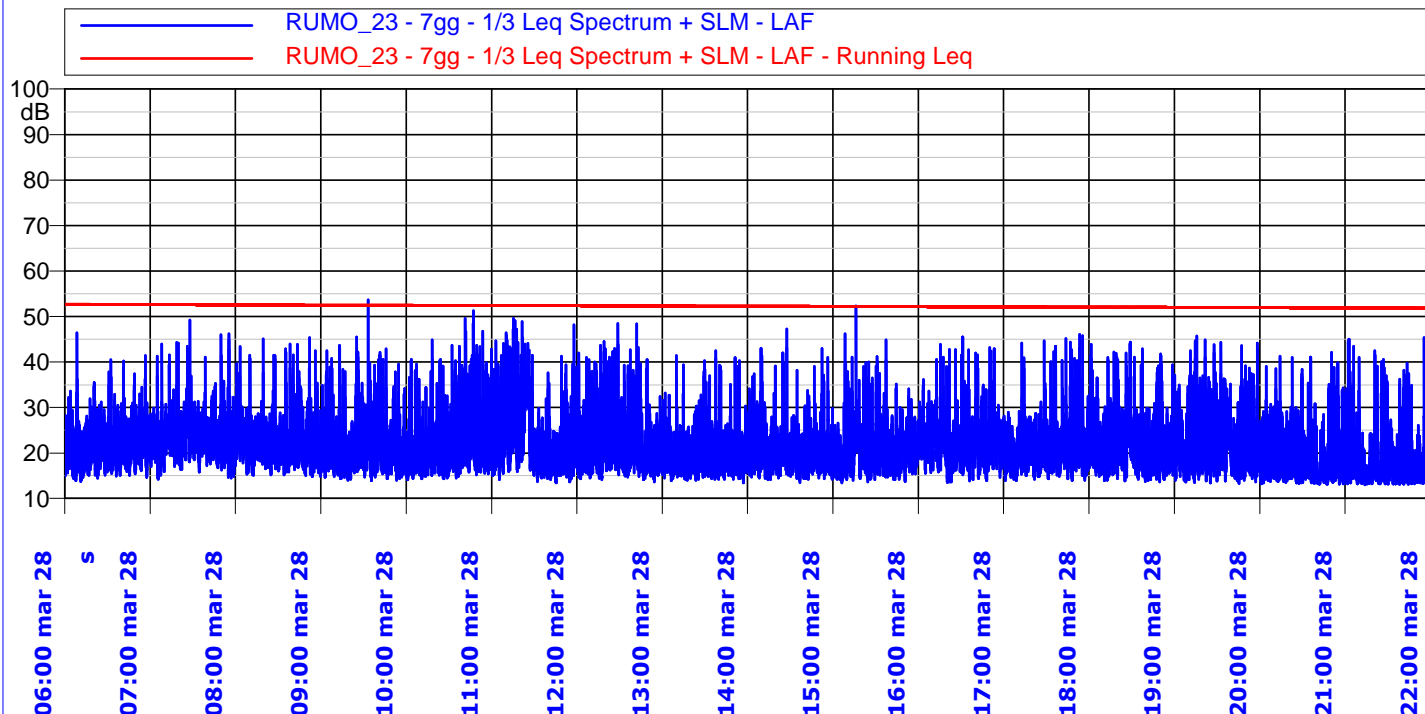
### INDICI STATISTICI - Periodo Notturno (IV Giorno)

Ora	Leq dB(A)	Lmin dB(A)	Lmax dB(A)	L5dB(A)	L10dB(A)	L30dB(A)	L50dB(A)	L90dB(A)	L95dB(A)
22:00	23,2	13,4	41,4	27,1	21,4	15,9	14,5	13,8	13,8
23:00	20,1	13,3	44,4	21,4	18,6	14,7	14,0	13,6	13,6
00:00	22,5	13,2	44,0	22,4	18,5	14,5	13,8	13,5	13,5
01:00	14,4	13,1	25,2	16,2	15,0	13,9	13,7	13,4	13,4
02:00	14,1	13,1	22,4	15,8	14,8	13,9	13,7	13,4	13,4
03:00	25,7	13,1	40,6	32,9	30,9	16,6	14,1	13,5	13,5
04:00	15,0	13,2	28,9	17,1	15,9	14,5	14,0	13,5	13,5
05:00	21,2	13,3	46,2	24,8	22,4	18,4	16,2	13,8	13,7

**Note:** Misura influenzata da traffico stradale



### TIME HISTORY - Periodo Diurno (IV Giorno)



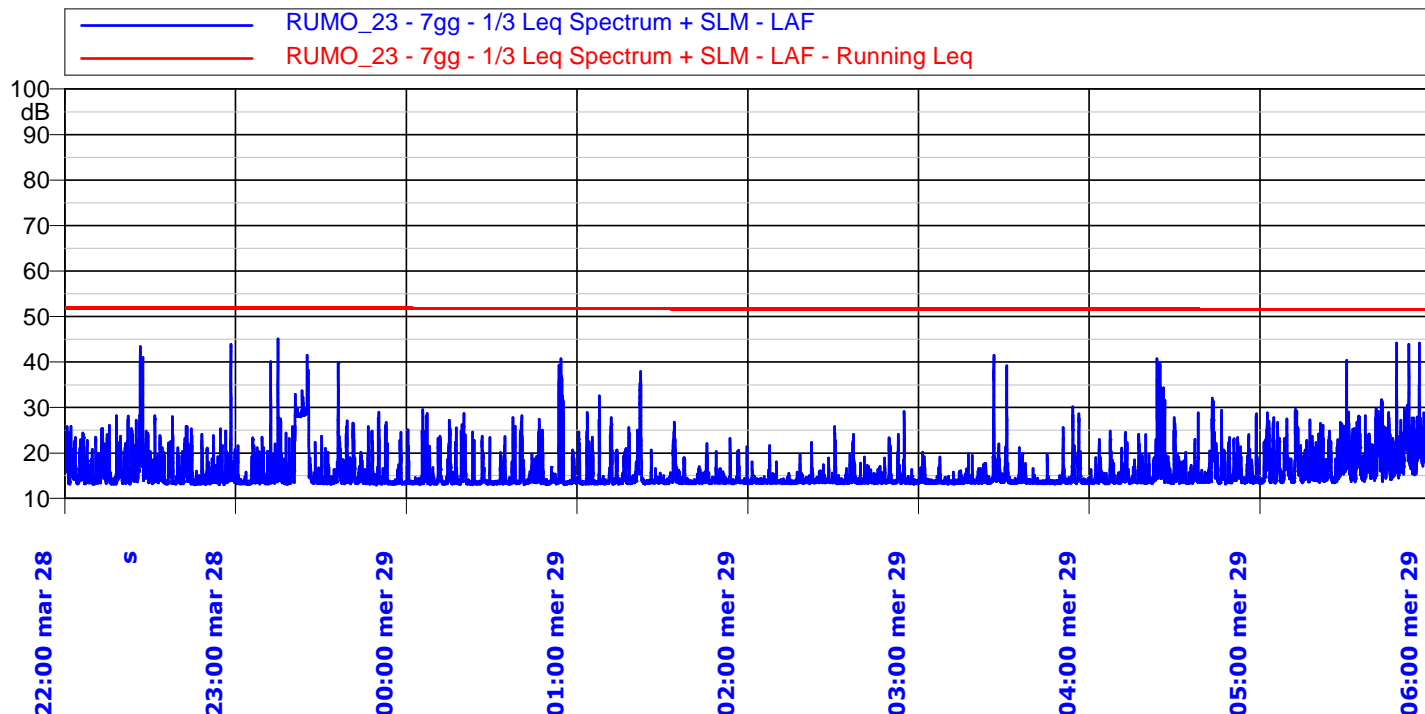
### INDICI STATISTICI - Periodo Diurno (IV Giorno)

Ora	Leq dB(A)	Lmin dB(A)	Lmax dB(A)	L5dB(A)	L10dB(A)	L30dB(A)	L50dB(A)	L90dB(A)	L95dB(A)
06:00	24,8	13,7	46,4	28,9	27,0	23,7	21,5	16,7	15,8
07:00	27,9	14,2	49,2	31,1	28,5	25,6	23,8	19,2	17,8
08:00	26,7	14,8	45,4	31,0	27,6	24,1	22,1	17,6	16,7
09:00	27,4	13,9	53,7	32,0	28,1	22,8	20,3	16,1	15,4
10:00	29,6	14,1	51,3	34,9	31,0	24,0	21,0	16,4	15,7
11:00	30,4	13,4	49,6	36,6	32,4	24,6	20,9	16,0	15,2
12:00	28,6	13,6	48,5	35,3	31,1	24,0	20,8	16,2	15,5
13:00	23,8	13,4	42,5	28,0	25,3	21,4	19,2	15,6	15,0
14:00	24,2	13,5	47,3	27,7	24,9	21,5	19,6	16,1	15,4
15:00	25,6	13,4	52,3	28,7	25,3	22,1	20,0	15,9	15,2
16:00	26,6	13,5	45,5	30,9	27,6	24,4	22,4	17,4	16,2
17:00	26,6	13,9	46,1	29,6	26,6	23,0	20,8	16,3	15,4
18:00	27,5	13,6	44,4	33,1	29,5	24,3	21,5	16,2	15,2
19:00	27,3	13,3	45,7	33,3	29,5	23,8	21,1	15,7	14,8
20:00	23,9	13,1	42,1	29,2	26,0	20,6	17,8	14,1	13,7
21:00	24,9	13,0	45,4	30,5	22,8	18,1	15,7	13,5	13,4

**Note:** Misura influenzata da traffico stradale



### TIME HISTORY - Periodo Notturno (V Giorno)



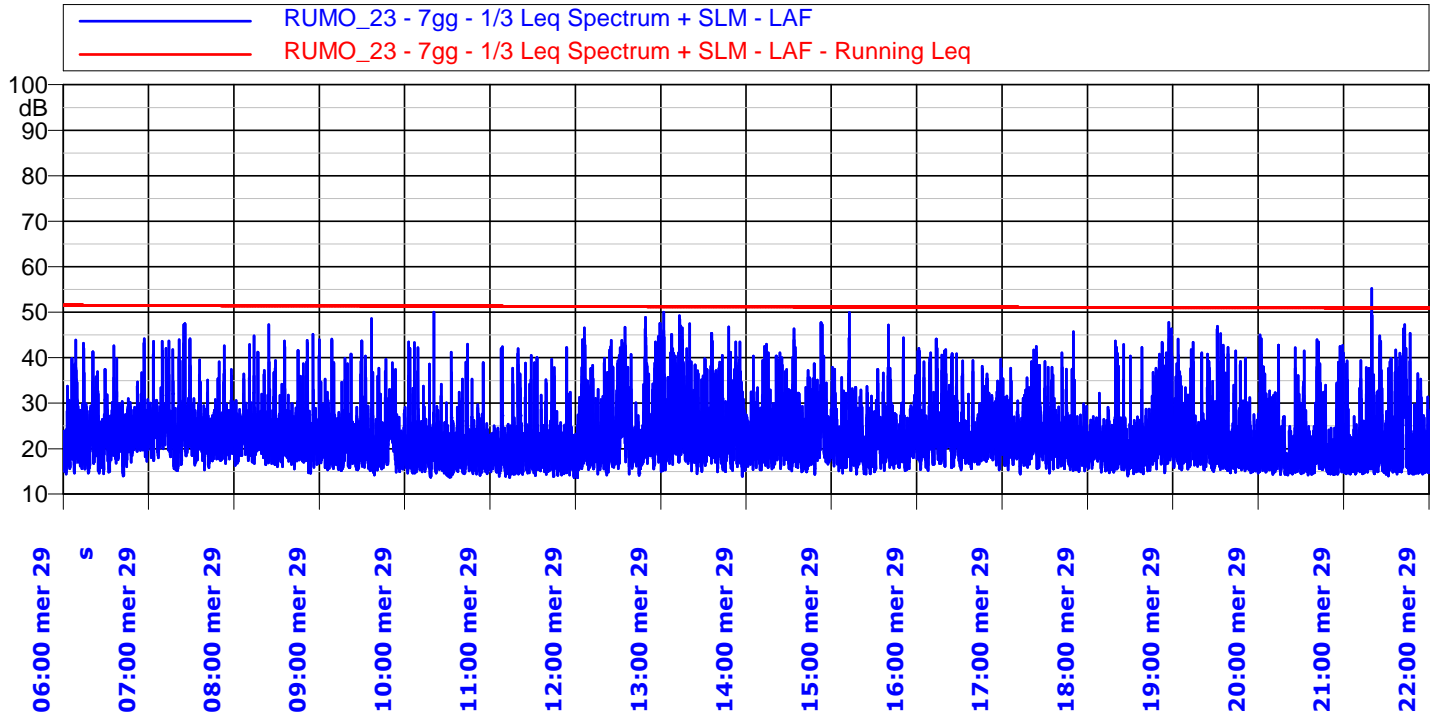
### INDICI STATISTICI - Periodo Notturno (V Giorno)

Ora	Leq dB(A)	Lmin dB(A)	Lmax dB(A)	L5dB(A)	L10dB(A)	L30dB(A)	L50dB(A)	L90dB(A)	L95dB(A)
22:00	20,6	13,0	43,9	22,5	20,6	16,4	14,7	13,4	13,3
23:00	22,1	12,9	45,1	28,5	24,9	16,0	14,2	13,4	13,3
00:00	18,5	13,0	40,7	22,5	19,1	14,3	13,6	13,3	13,3
01:00	17,3	13,1	37,9	20,1	16,9	14,0	13,7	13,4	13,3
02:00	14,4	13,1	29,1	16,3	14,9	13,9	13,7	13,5	13,4
03:00	17,7	13,1	41,5	17,6	15,5	13,9	13,7	13,4	13,4
04:00	19,9	13,1	40,7	21,9	18,9	15,1	14,2	13,5	13,5
05:00	23,1	13,3	44,2	26,6	24,5	20,7	18,0	14,0	13,7

**Note:** Misura influenzata da traffico stradale



### TIME HISTORY - Periodo Diurno (V Giorno)



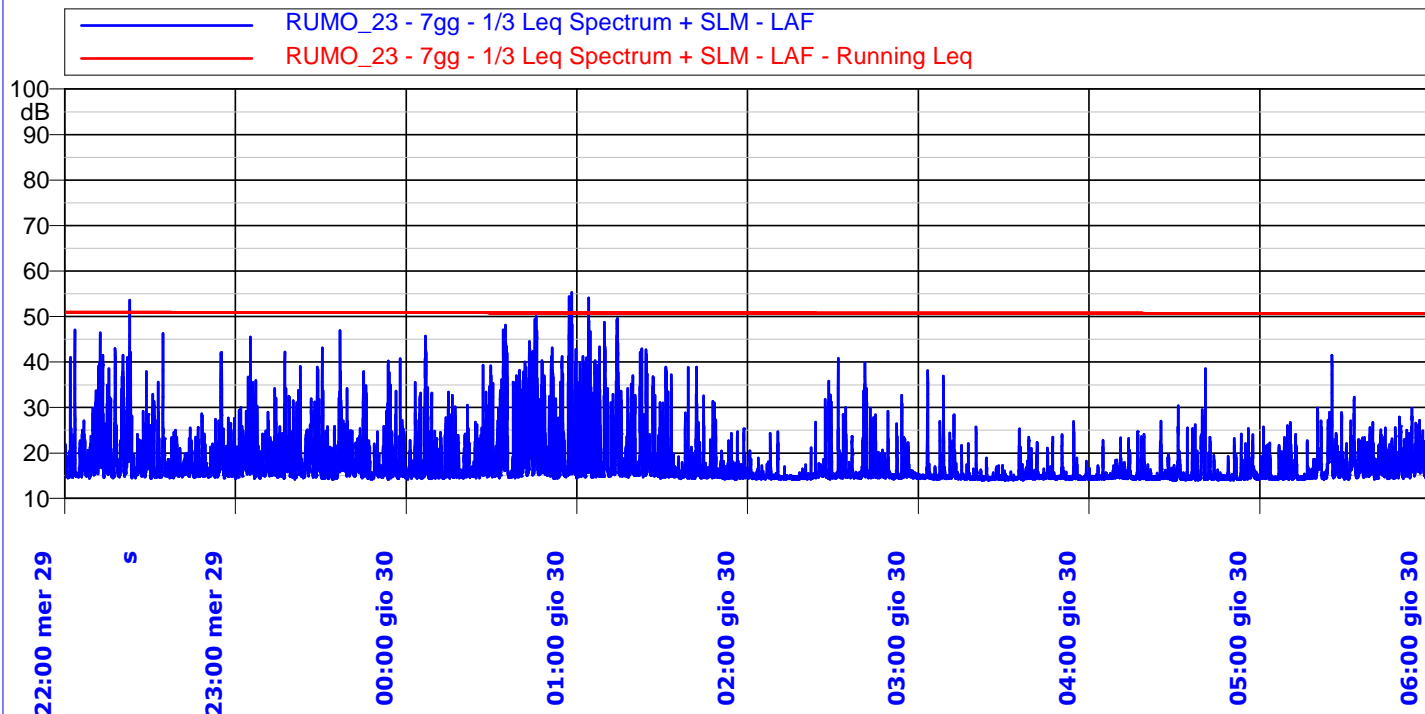
### INDICI STATISTICI - Periodo Diurno (V Giorno)

Ora	Leq dB(A)	Lmin dB(A)	Lmax dB(A)	L5dB(A)	L10dB(A)	L30dB(A)	L50dB(A)	L90dB(A)	L95dB(A)
06:00	26,7	14,0	44,2	30,7	28,5	25,3	23,1	17,9	16,4
07:00	28,1	15,2	47,5	32,1	28,6	25,6	23,7	19,3	18,2
08:00	26,7	14,6	47,3	30,1	27,5	24,3	22,4	18,5	17,6
09:00	25,8	14,2	48,6	29,9	26,5	23,2	21,2	17,1	16,3
10:00	24,6	13,7	50,0	26,5	24,2	20,6	18,7	15,6	15,0
11:00	23,9	13,6	42,4	26,5	23,7	20,7	18,8	15,4	14,9
12:00	30,6	13,6	48,9	37,2	33,7	25,7	22,3	17,6	16,6
13:00	31,1	13,9	50,0	37,1	34,0	26,7	23,3	18,2	17,0
14:00	27,4	14,3	47,7	32,1	29,3	24,4	21,9	17,7	16,8
15:00	26,3	14,4	49,9	29,2	26,7	23,3	21,5	17,3	16,4
16:00	26,8	15,2	44,1	31,3	28,5	24,8	22,7	18,2	17,2
17:00	25,3	14,4	45,7	29,8	27,3	23,5	21,4	17,2	16,4
18:00	27,3	14,0	47,8	32,2	26,8	22,7	20,6	16,4	15,6
19:00	26,4	14,6	46,9	30,5	26,9	22,3	20,2	16,5	15,9
20:00	25,7	14,2	45,0	30,4	27,1	21,0	18,3	15,1	14,8
21:00	28,5	14,0	55,2	32,5	29,4	22,2	18,5	15,2	14,9

**Note:** Misura influenzata da traffico stradale



### TIME HISTORY - Periodo Notturno (VI Giorno)



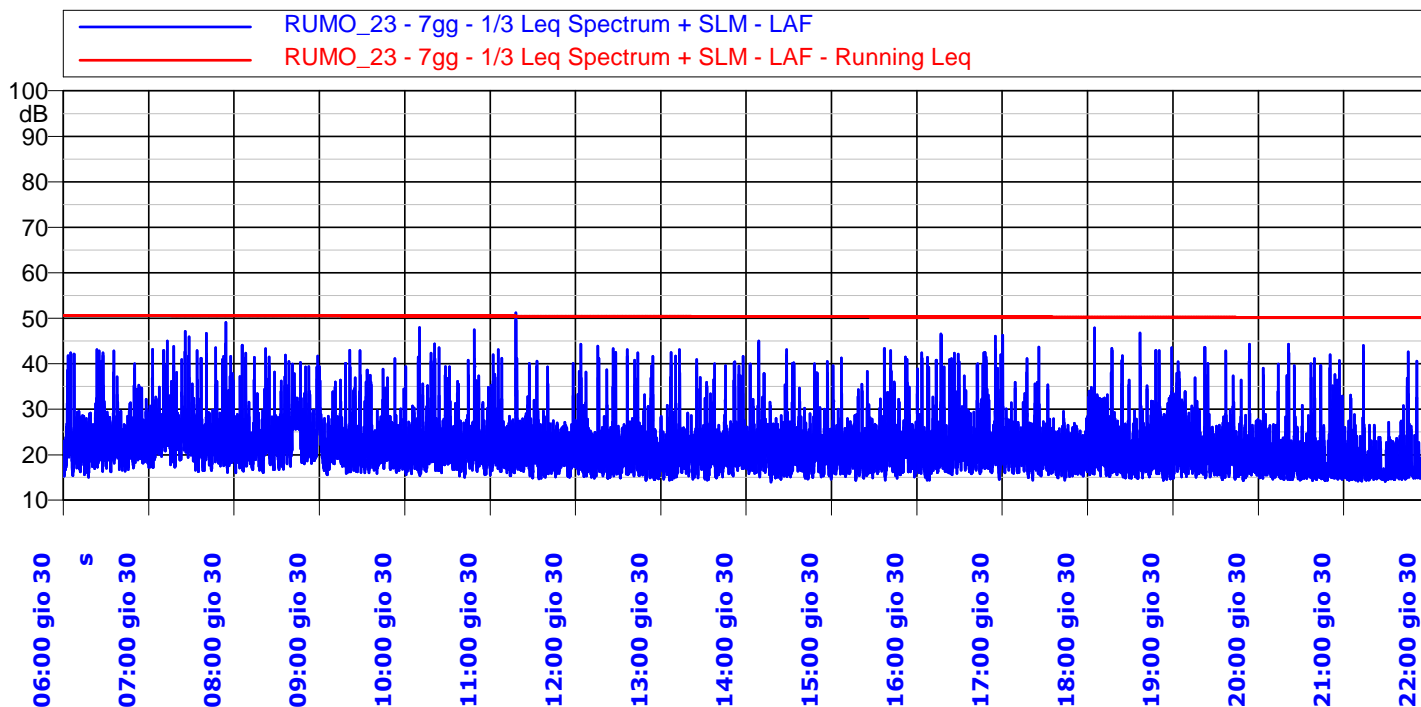
### INDICI STATISTICI - Periodo Notturno (VI Giorno)

Ora	Leq dB(A)	Lmin dB(A)	Lmax dB(A)	L5dB(A)	L10dB(A)	L30dB(A)	L50dB(A)	L90dB(A)	L95dB(A)
22:00	27,1	14,4	53,6	30,5	24,8	19,1	16,7	15,0	14,9
23:00	23,6	14,2	46,9	28,0	24,1	19,2	16,9	14,9	14,7
00:00	31,2	14,2	55,3	35,3	31,0	20,0	16,5	14,9	14,7
01:00	29,7	14,1	54,1	33,5	27,4	17,4	15,7	14,8	14,6
02:00	18,4	14,1	40,8	21,6	18,1	15,3	15,0	14,5	14,4
03:00	17,1	13,9	38,1	17,8	16,1	14,8	14,6	14,3	14,3
04:00	16,2	13,9	38,5	19,0	16,8	15,0	14,6	14,3	14,2
05:00	19,2	14,1	41,5	22,9	21,3	17,9	16,0	14,5	14,4

**Note:** Misura influenzata da traffico stradale



### TIME HISTORY - Periodo Diurno (VI Giorno)



### INDICI STATISTICI - Periodo Diurno (VI Giorno)

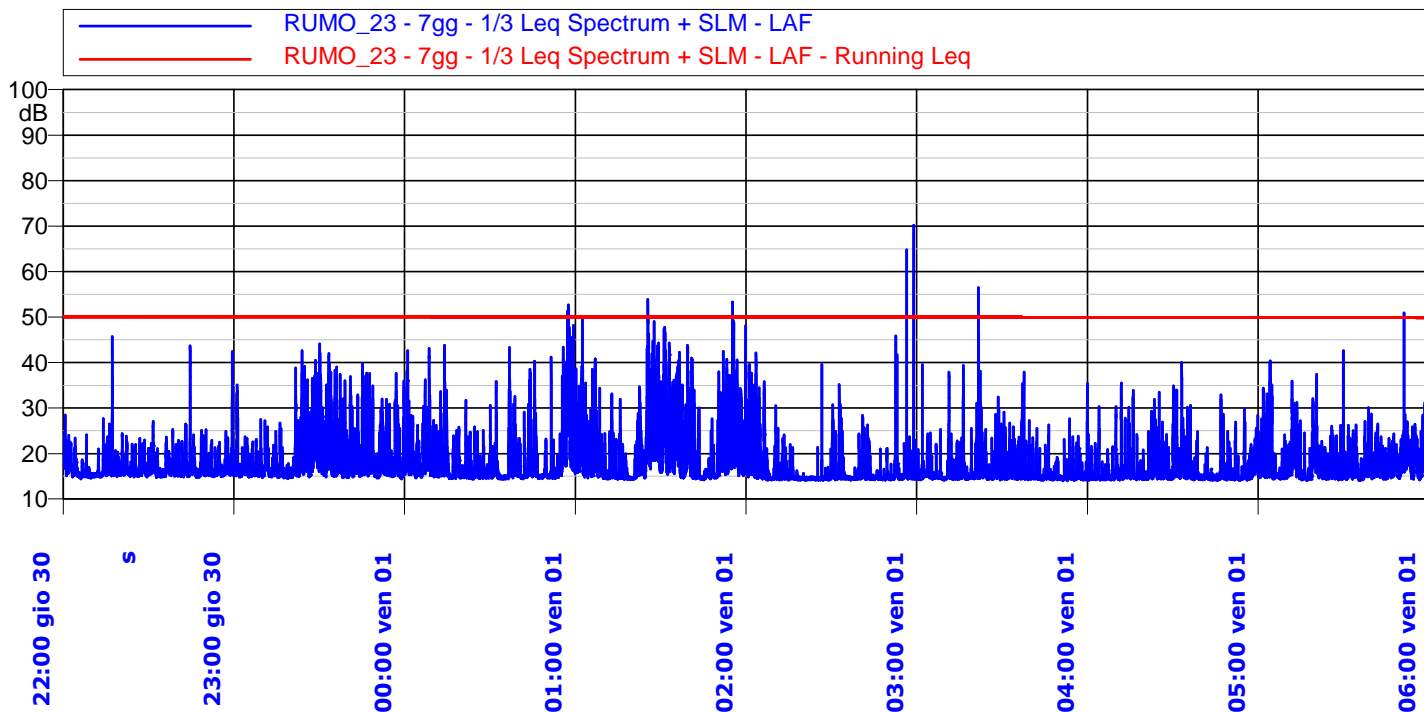
Ora	Leq dB(A)	Lmin dB(A)	Lmax dB(A)	L5dB(A)	L10dB(A)	L30dB(A)	L50dB(A)	L90dB(A)	L95dB(A)
06:00	26,3	15,0	43,1	29,8	28,0	24,6	22,7	18,6	17,5
07:00	28,5	16,1	49,1	32,0	28,6	25,7	23,9	19,6	18,6
08:00	27,1	16,0	44,1	31,5	29,0	25,9	23,4	18,9	17,9
09:00	24,9	15,6	43,0	29,3	26,6	23,5	21,4	17,9	17,3
10:00	26,8	15,0	48,0	31,0	27,1	22,9	21,0	17,7	16,9
11:00	26,4	14,7	51,2	27,7	25,8	22,6	20,5	16,8	16,0
12:00	24,9	14,4	44,3	26,9	24,7	21,6	19,6	16,1	15,6
13:00	24,7	14,4	43,1	27,6	25,4	22,4	20,7	16,7	15,8
14:00	24,3	14,0	45,0	27,4	25,2	22,2	20,4	16,9	16,1
15:00	24,5	14,4	43,3	27,5	25,4	22,6	20,6	16,9	16,3
16:00	27,3	14,4	46,6	32,0	28,6	23,6	21,4	17,2	16,5
17:00	23,6	14,4	46,3	26,4	25,0	21,8	20,0	16,7	16,0
18:00	26,3	14,4	47,9	30,6	28,7	23,3	20,4	16,2	15,5
19:00	24,3	14,3	44,3	28,5	25,8	22,0	19,6	16,0	15,5
20:00	24,0	14,3	44,3	28,0	24,5	20,1	17,8	15,0	14,8
21:00	21,7	14,1	44,0	23,3	21,0	17,6	16,0	14,8	14,7

**Note:** Misura influenzata da traffico stradale





### TIME HISTORY - Periodo Notturno (VII Giorno)



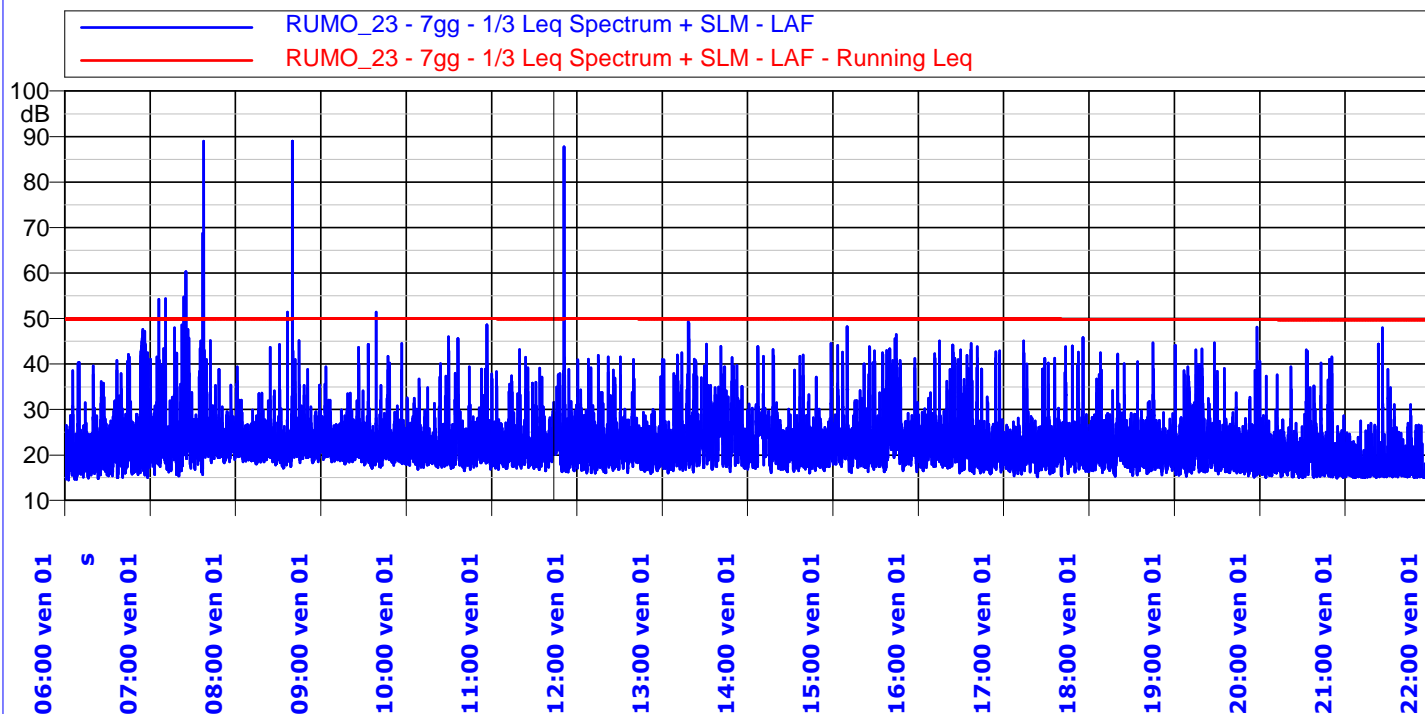
### INDICI STATISTICI - Periodo Notturno (VII Giorno)

Ora	Leq dB(A)	Lmin dB(A)	Lmax dB(A)	L5dB(A)	L10dB(A)	L30dB(A)	L50dB(A)	L90dB(A)	L95dB(A)
22:00	21,1	14,4	45,7	21,7	19,8	16,9	16,0	15,1	15,0
23:00	24,7	14,4	44,1	31,0	27,2	19,5	16,8	15,1	15,0
00:00	28,5	14,3	52,7	30,8	25,1	17,9	15,8	14,8	14,7
01:00	31,5	14,2	53,9	37,1	32,6	22,4	17,9	14,7	14,6
02:00	35,9	14,1	70,2	23,4	19,2	15,2	14,7	14,4	14,3
03:00	23,5	14,0	56,5	22,7	19,7	15,8	14,9	14,4	14,4
04:00	19,1	14,1	40,0	23,8	20,4	16,0	14,9	14,4	14,4
05:00	22,0	14,1	50,9	24,7	22,3	18,6	16,4	14,7	14,5

**Note:** Misura influenzata da traffico stradale



### TIME HISTORY - Periodo Diurno (VII Giorno)



### INDICI STATISTICI - Periodo Diurno (VII Giorno)

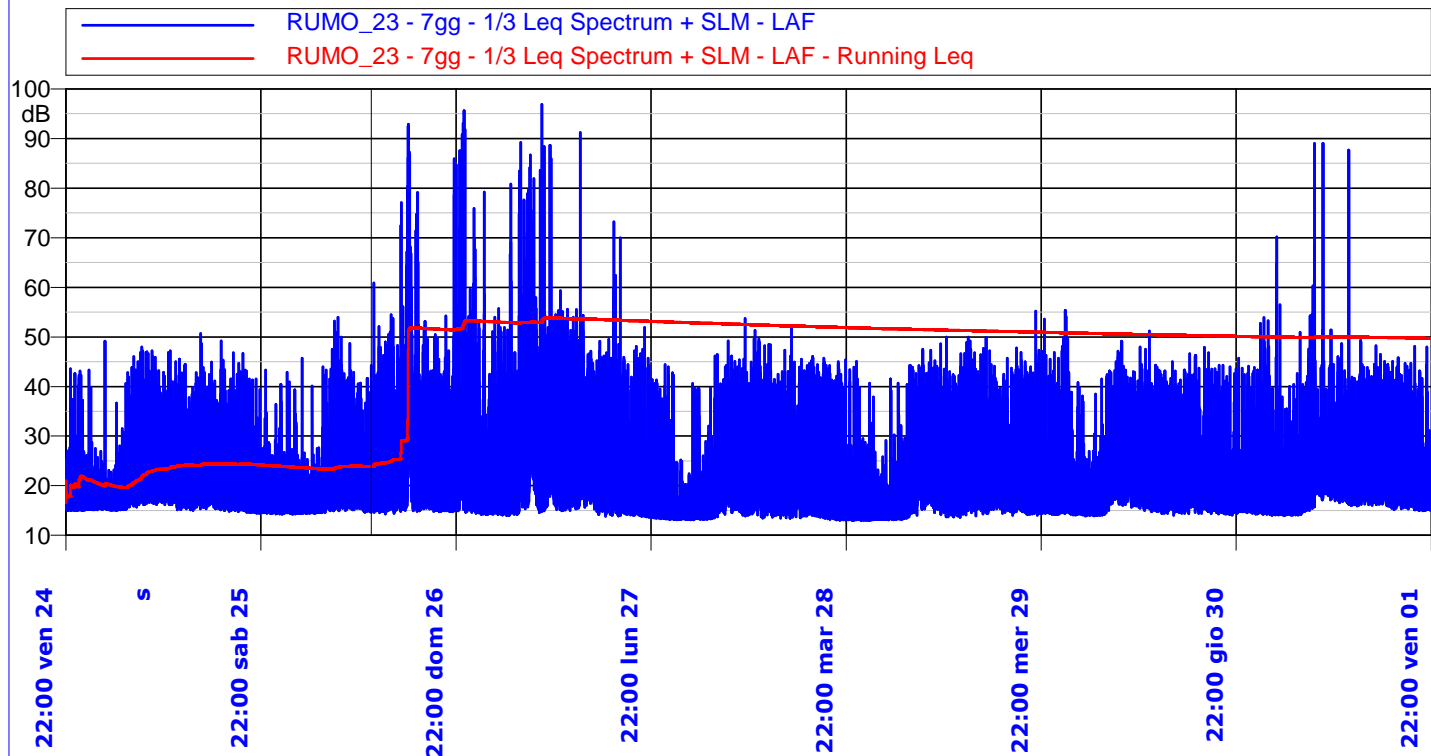
Ora	Leq dB(A)	Lmin dB(A)	Lmax dB(A)	L5dB(A)	L10dB(A)	L30dB(A)	L50dB(A)	L90dB(A)	L95dB(A)
06:00	28,7	14,5	47,6	32,2	27,8	23,1	20,7	16,6	16,1
07:00	55,7	15,4	89,0	31,0	27,8	24,7	22,9	19,3	18,4
08:00	55,6	17,1	89,0	28,7	26,6	23,9	22,1	19,3	18,8
09:00	25,2	17,1	51,4	27,5	26,0	23,5	21,8	19,1	18,6
10:00	25,8	16,5	48,6	30,2	26,6	23,0	21,3	18,4	17,9
11:00	52,1	16,2	87,7	29,4	26,6	23,0	21,3	18,0	17,5
12:00	24,5	15,9	41,9	27,7	25,7	22,8	21,1	17,6	17,0
13:00	27,9	16,0	49,3	32,5	29,3	25,4	22,8	18,5	17,7
14:00	25,6	16,0	44,5	28,6	27,2	23,8	21,4	17,9	17,4
15:00	27,9	16,1	48,2	32,4	28,3	24,3	22,5	18,7	18,0
16:00	26,4	15,8	45,1	29,5	26,5	23,4	21,5	18,0	17,3
17:00	25,7	15,2	45,8	27,5	25,9	23,1	21,3	17,6	16,9
18:00	24,6	15,3	44,7	27,6	26,1	23,4	21,6	17,7	17,0
19:00	26,5	15,1	48,1	31,3	27,4	22,9	20,2	16,9	16,4
20:00	23,3	14,9	43,1	26,1	23,8	20,2	18,1	15,7	15,4
21:00	22,2	15,0	48,0	23,3	21,3	18,0	16,5	15,4	15,3

**Note:** Misura influenzata da traffico stradale



# ANAS S.P.A

Scheda di rilevamento fonometrico - Misura settimanale



INDICATORI COMPLESSIVI												
Giorno		Periodo	Leq dB(A)		L5dB(A)	L10dB(A)	L30dB(A)	L50dB(A)	L90dB(A)	L95dB(A)	Lmin dB(A)	Lmax dB(A)
I	ven	22.00-6.00	20,1	24,1	22,8	20,5	16,9	15,9	15,4	15,3	15,0	49,1
	sab	6.00-22.00	25,3		28,6	25,8	22,1	20,1	16,5	15,7	14,4	50,7
II	sab	22.00-6.00	19,0	54,4	22,2	20,2	16,6	15,4	14,7	14,7	14,2	45,7
	dom	6.00-22.00	56,2		34,5	28,8	22,0	19,6	16,2	15,7	14,3	92,9
III	dom	22.00-6.00	57,3	55,3	38,2	32,4	21,9	17,4	14,6	14,5	14,0	95,6
	lun	6.00-22.00	53,8		38,2	33,2	25,4	21,8	16,1	15,0	13,6	96,9
IV	lun	22.00-6.00	21,3	25,8	24,7	19,8	14,9	14,0	13,5	13,4	13,1	46,2
	mar	6.00-22.00	27,0		31,8	28,0	23,2	20,6	15,6	14,6	13,0	53,7
V	mar	22.00-6.00	19,9	26,0	23,5	20,4	15,2	13,9	13,4	13,3	12,9	45,1
	mer	6.00-22.00	27,4		32,1	28,4	23,7	21,3	16,5	15,6	13,6	55,2
VI	mer	22.00-6.00	26,1	25,8	27,5	22,6	17,0	15,4	14,5	14,3	13,9	55,3
	gio	6.00-22.00	25,7		29,3	26,8	23,0	20,7	16,3	15,5	14,0	51,2
VII	gio	22.00-6.00	29,3	45,8	28,2	23,5	17,5	15,7	14,5	14,4	14,0	70,2
	ven	6.00-22.00	47,5		29,4	26,7	23,3	21,2	17,1	16,2	14,5	89,0

LIVELLI EQUIVALENTI SETTIMANALI	
Livelli Equivalente Settimanali Periodo DIURNO [dB(A)]	50,1
Livelli Equivalente Settimanali Periodo NOTTURNO [dB(A)]	48,9

Note: Misura influenzata da traffico stradale



# Monitoraggio Fonometrico Scheda di rilevazione settimanale



## RILIEVO PLANIMETRICO



### ANAGRAFICA

Misura N:	RUMO_24	Ubicazione		Durata Rilievi	Da :	02/11/2017
		Grotteria			A :	09/11/2017

### CONDIZIONI

Marca :	Quest	Condizioni Meteoclimatiche			
Modello:	IV-500	Matric. :	12438	Conformi al DM 16 Marzo 1998	

### LIVELLI EQUIVALENTI

Limiti Vigenti	Limite Diurno		Limite Notturno		Leq Settimanali Misurati	
	Leq dB(A)	70	Leq dB(A)	60	Liv. Diurno	43,3
Fascia A (D.P.R. N°142 30/03/04)					Liv. Notturno	36,4

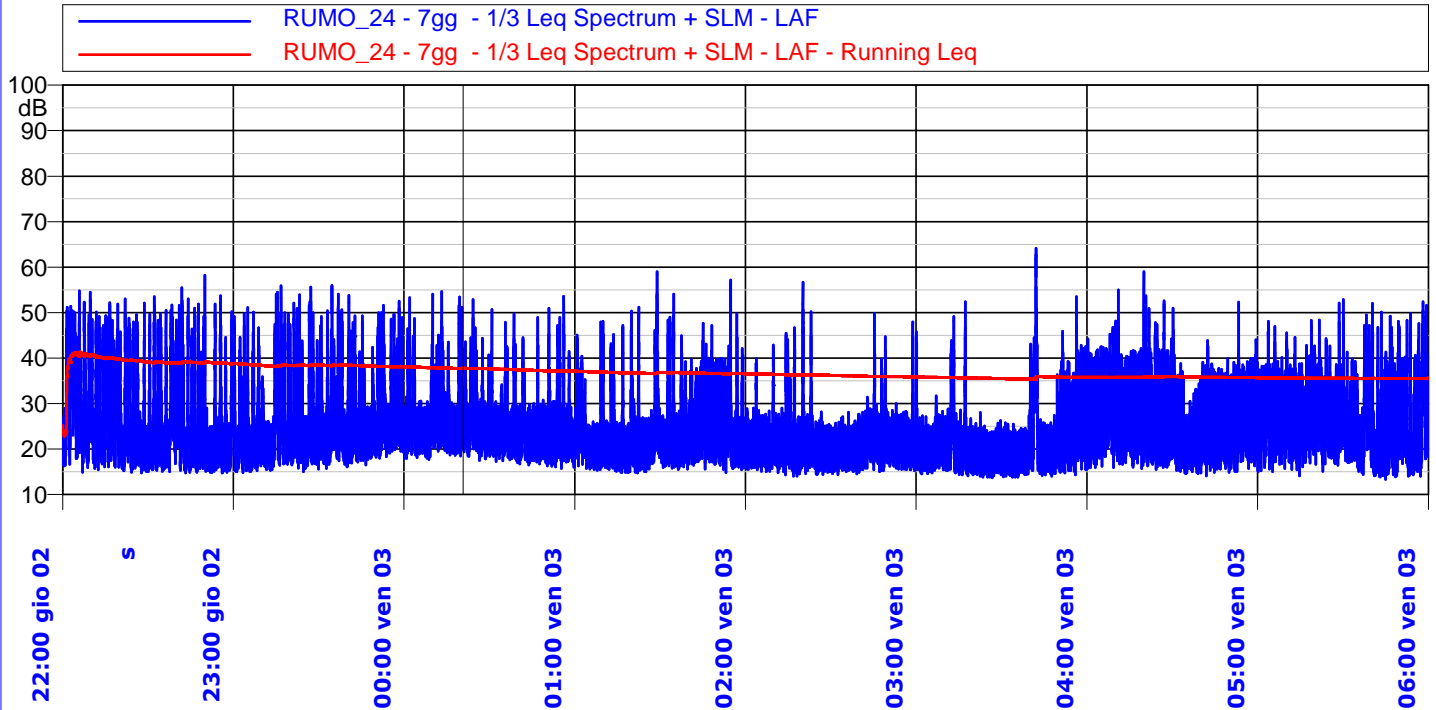
I rilievi fonometrici e le elaborazioni numeriche sono state eseguite dai Tecnici Competenti in Acustica Ambientale:

**Ing. Tiziano BARUZZO (D.D.le n°3098 del 02/11/11, Albo Reg. N°333 della Reg. Liguria)**

**Coadiuvato dal Dottor Marco BELLE', Ing. Claudio PERRONE, Geol. Francesco BUIA, Geol. Davide BONORA**



## TIME HISTORY - Periodo Notturno (1 Giorno)



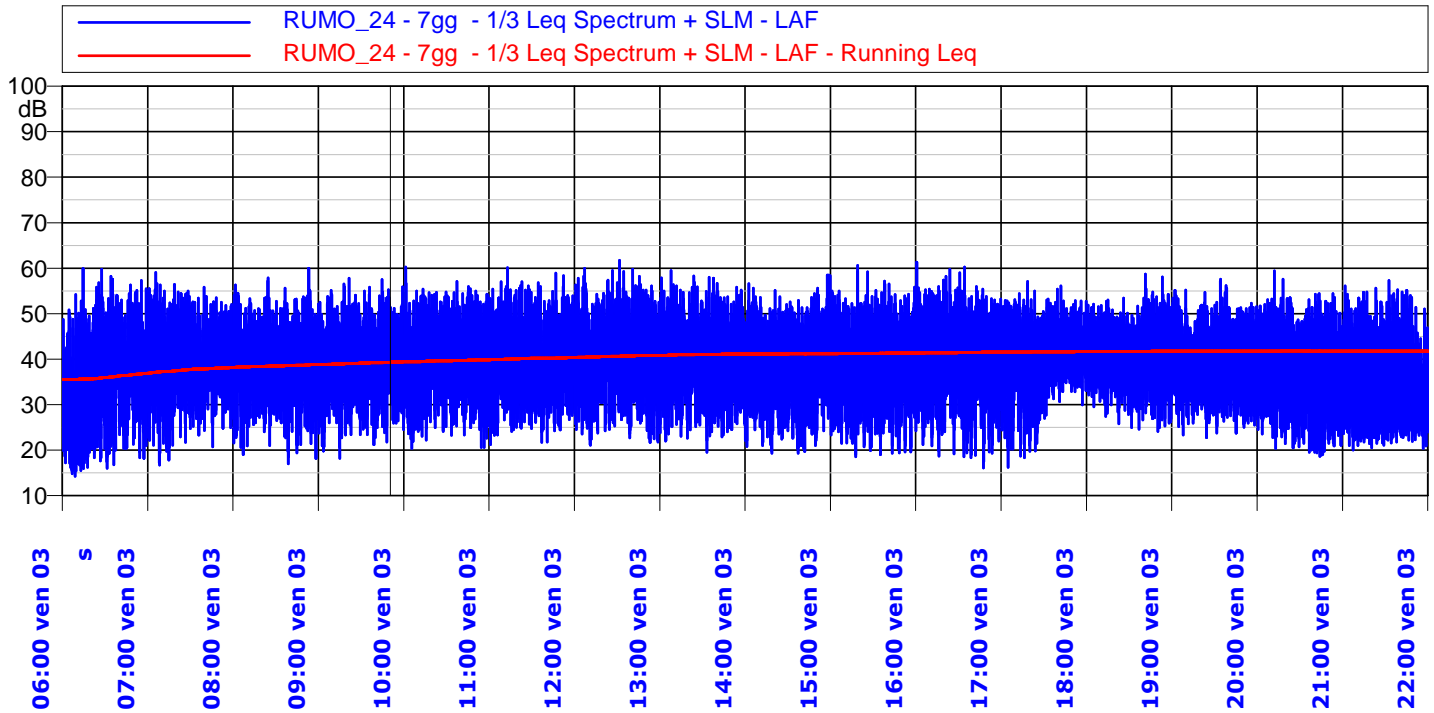
## INDICI STATISTICI - Periodo Notturno (1 Giorno)

Ora	Leq dB(A)	Lmin dB(A)	Lmax dB(A)	L5dB(A)	L10dB(A)	L30dB(A)	L50dB(A)	L90dB(A)	L95dB(A)
22:00	38,8	14,7	58,2	46,1	42,9	31,8	24,6	17,7	16,6
23:00	37,3	14,8	56,0	43,9	39,6	28,7	24,9	18,5	17,4
00:00	33,7	15,7	54,6	39,1	34,6	27,5	25,1	19,9	18,8
01:00	34,6	14,7	59,0	38,7	35,1	25,6	23,2	17,7	16,7
02:00	29,6	14,0	56,7	29,9	26,5	23,7	21,7	17,1	16,3
03:00	35,4	13,7	64,1	36,1	30,0	23,2	20,8	16,0	15,3
04:00	35,1	14,1	59,0	40,1	38,1	33,2	28,5	19,0	17,6
05:00	34,5	13,3	52,9	40,4	37,2	30,7	26,4	18,4	16,7

Note: Misura influenzata da traffico stradale



## TIME HISTORY - Periodo Diurno (I Giorno)



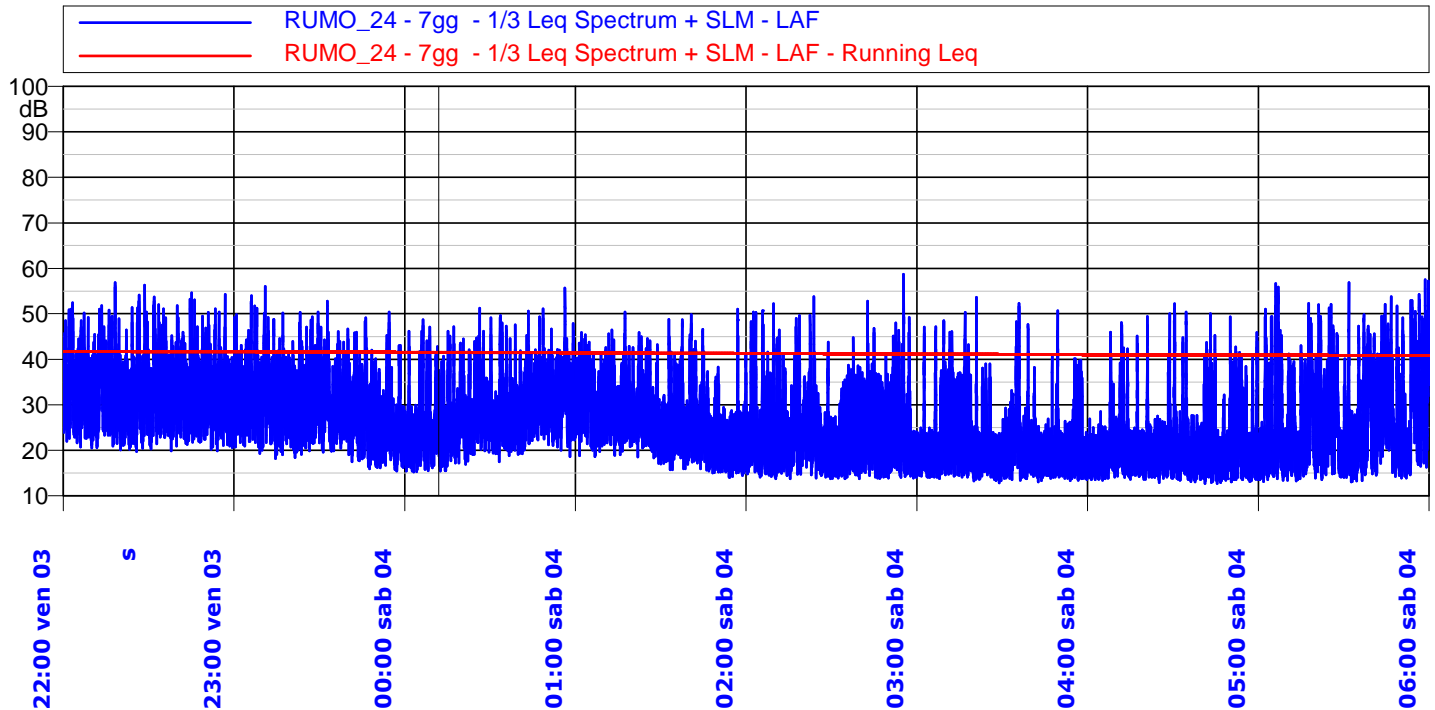
## INDICI STATISTICI - Periodo Diurno (I Giorno)

Ora	Leq dB(A)	Lmin dB(A)	Lmax dB(A)	L5dB(A)	L10dB(A)	L30dB(A)	L50dB(A)	L90dB(A)	L95dB(A)
06:00	41,8	14,2	59,9	48,1	45,9	39,4	34,1	23,0	20,7
07:00	43,4	16,7	59,1	49,3	47,2	42,8	39,6	30,5	28,1
08:00	42,6	17,0	60,0	48,2	46,1	41,8	38,6	29,9	27,4
09:00	43,2	18,2	57,8	49,0	47,0	42,5	39,4	30,8	28,1
10:00	43,5	20,4	60,3	49,3	47,4	42,7	39,4	30,7	28,2
11:00	44,2	21,2	60,1	50,1	48,2	43,3	39,7	31,0	28,4
12:00	44,6	21,1	61,7	50,8	48,5	43,6	39,8	30,8	28,4
13:00	44,0	19,5	59,5	50,1	47,8	43,0	39,7	31,1	29,0
14:00	42,3	19,3	58,5	48,3	46,1	41,4	37,5	28,1	25,9
15:00	43,0	18,5	60,6	49,1	47,0	41,9	38,3	28,5	25,5
16:00	44,3	16,1	61,3	50,3	48,3	43,6	39,9	29,6	26,4
17:00	43,5	16,2	57,1	49,0	47,2	43,6	40,9	33,1	28,7
18:00	42,9	24,1	58,7	48,2	46,6	42,7	40,1	33,9	32,3
19:00	42,4	22,8	57,6	48,1	46,0	41,8	39,0	32,5	30,6
20:00	41,9	18,6	59,4	48,2	46,1	40,6	36,8	27,9	25,4
21:00	41,1	20,0	57,3	47,8	44,9	38,4	34,8	26,9	24,7

Note: Misura influenzata da traffico stradale



## TIME HISTORY - Periodo Notturno (II Giorno)



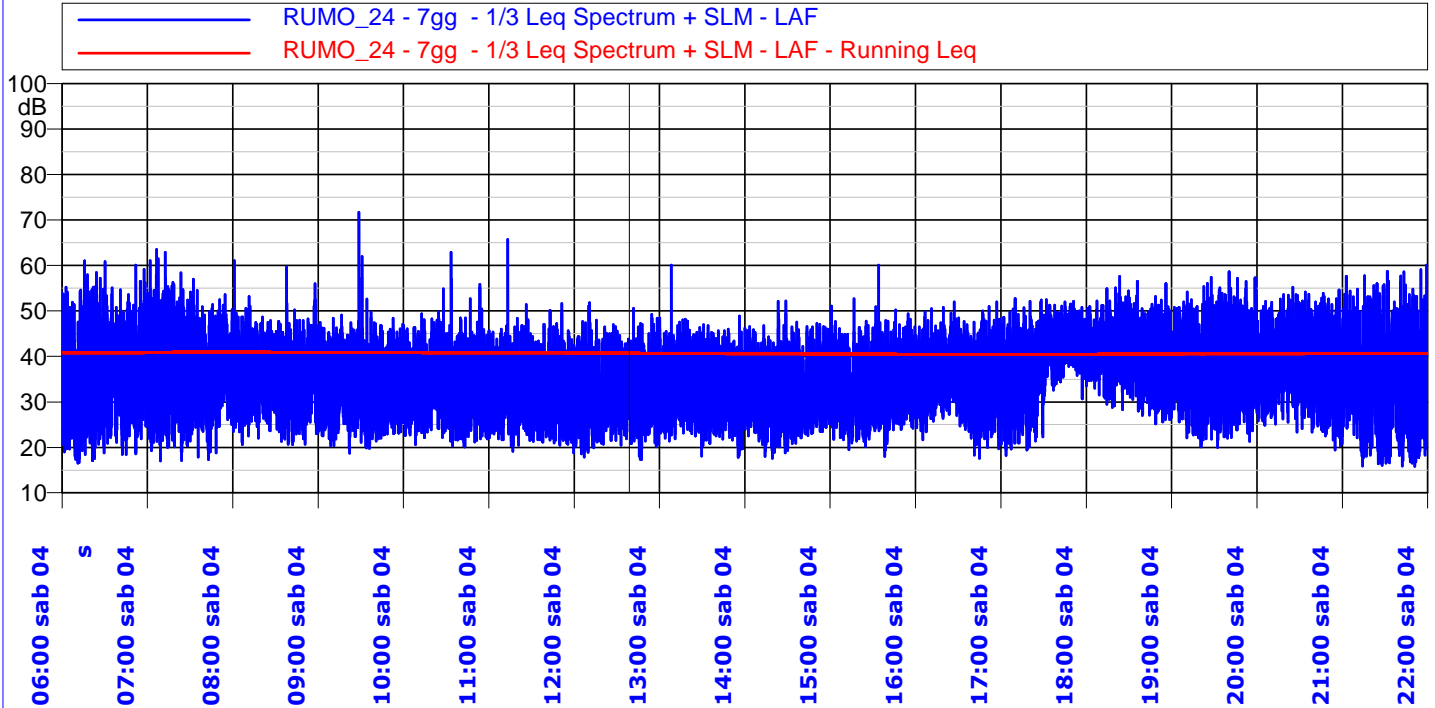
## INDICI STATISTICI - Periodo Notturno (II Giorno)

Ora	Leq dB(A)	Lmin dB(A)	Lmax dB(A)	L5dB(A)	L10dB(A)	L30dB(A)	L50dB(A)	L90dB(A)	L95dB(A)
22:00	38,8	19,7	56,9	44,7	41,5	36,4	33,2	25,4	23,6
23:00	36,2	15,4	56,0	41,8	39,1	34,0	30,1	22,2	20,7
00:00	34,3	15,2	55,7	40,2	37,1	31,4	28,0	21,3	19,7
01:00	33,1	14,0	51,0	39,2	36,2	30,4	26,6	19,8	18,0
02:00	33,4	13,7	58,7	38,0	34,5	27,6	23,4	16,8	15,6
03:00	30,7	12,8	53,6	35,9	31,9	23,1	20,7	15,5	14,7
04:00	31,0	12,7	52,2	35,9	30,6	22,6	20,3	15,3	14,5
05:00	38,0	13,0	57,5	43,9	40,1	32,1	24,4	16,7	15,3

**Note:** Misura influenzata da traffico stradale



## TIME HISTORY - Periodo Diurno (II Giorno)



## INDICI STATISTICI - Periodo Diurno (II Giorno)

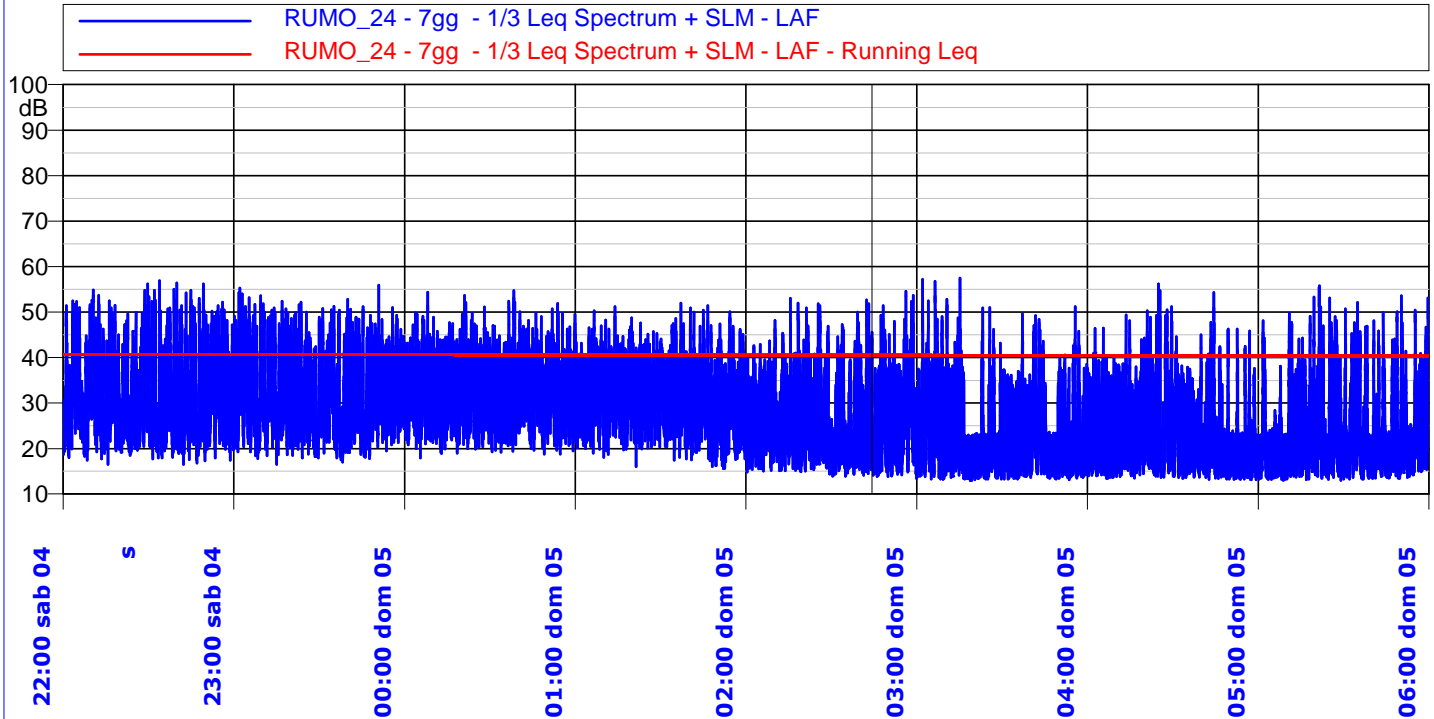
Ora	Leq dB(A)	Lmin dB(A)	Lmax dB(A)	L5dB(A)	L10dB(A)	L30dB(A)	L50dB(A)	L90dB(A)	L95dB(A)
06:00	42,1	16,5	61,0	48,3	45,4	39,2	34,8	25,3	22,9
07:00	42,8	17,0	63,5	48,4	45,8	40,7	36,6	26,9	24,6
08:00	39,1	20,6	61,1	44,1	42,3	38,2	35,2	27,5	25,7
09:00	39,9	18,7	71,7	42,9	40,9	36,7	33,5	26,5	24,8
10:00	38,2	20,1	62,9	42,9	41,2	36,7	33,6	26,8	25,1
11:00	36,9	18,8	65,7	41,6	39,5	35,2	32,0	25,6	23,9
12:00	35,9	17,3	51,8	41,7	39,8	35,2	32,0	25,0	23,2
13:00	36,6	17,8	60,1	41,7	40,2	36,1	33,2	26,3	24,6
14:00	35,9	17,6	52,2	41,3	39,6	35,4	32,5	25,9	24,2
15:00	37,2	18,0	60,1	42,7	40,7	36,1	33,2	26,7	25,2
16:00	38,4	17,6	52,0	43,9	42,1	38,1	35,4	28,2	26,4
17:00	42,0	18,2	52,7	47,4	46,0	42,3	39,6	29,1	26,3
18:00	42,9	25,2	57,6	47,8	46,3	43,0	40,5	34,3	32,1
19:00	42,4	20,0	58,6	48,8	46,1	41,0	36,6	27,8	25,7
20:00	41,8	19,4	55,2	47,9	45,7	41,1	38,0	30,2	27,7
21:00	42,1	15,8	60,1	48,3	45,7	39,5	34,5	22,1	20,1

**Note:** Misura influenzata da traffico stradale





## TIME HISTORY - Periodo Notturno (III Giorno)



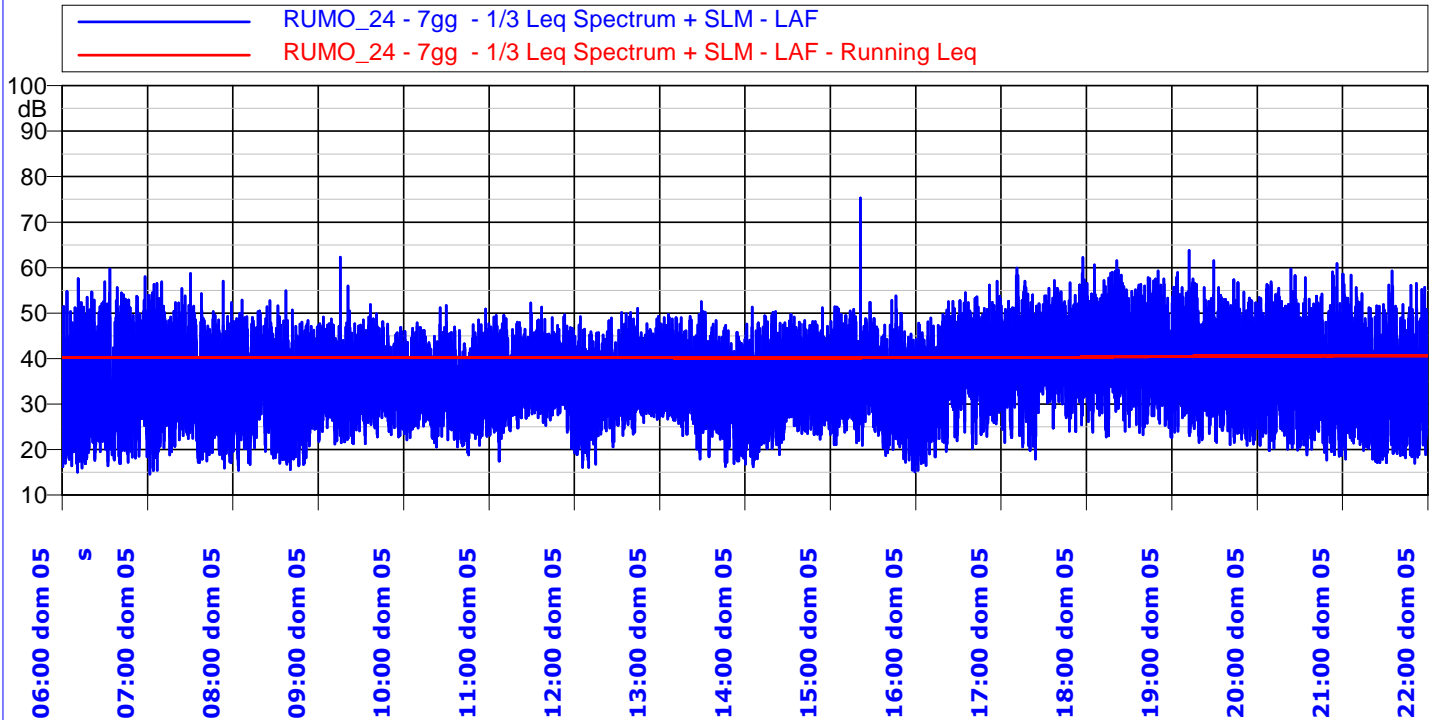
## INDICI STATISTICI - Periodo Notturno (III Giorno)

Ora	Leq dB(A)	Lmin dB(A)	Lmax dB(A)	L5dB(A)	L10dB(A)	L30dB(A)	L50dB(A)	L90dB(A)	L95dB(A)
22:00	40,1	16,5	56,9	47,0	43,6	36,3	30,5	22,7	20,9
23:00	39,4	16,5	55,9	45,8	43,4	36,9	31,9	23,0	21,4
00:00	38,4	17,9	54,7	43,9	42,0	37,5	33,9	25,0	23,1
01:00	36,7	15,6	52,0	42,4	40,3	35,9	32,5	23,5	21,7
02:00	35,4	13,4	54,6	41,3	38,2	31,4	26,2	17,8	16,4
03:00	35,0	12,9	57,5	39,6	36,4	28,8	22,2	15,3	14,4
04:00	33,6	13,1	56,2	39,2	35,6	27,0	22,1	15,7	14,7
05:00	34,9	13,0	55,8	41,4	36,4	25,3	21,6	15,5	14,5

Note: Misura influenzata da traffico stradale



### TIME HISTORY - Periodo Diurno (III Giorno)



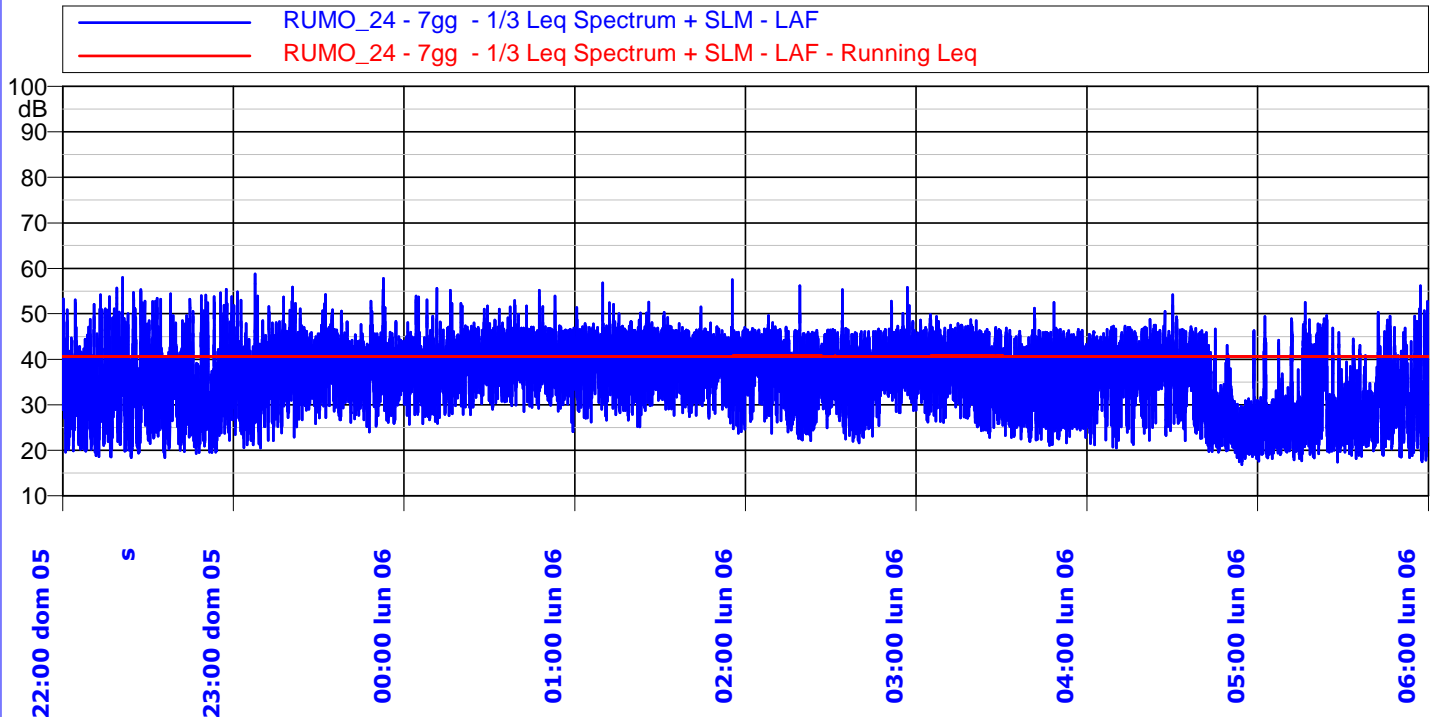
### INDICI STATISTICI - Periodo Diurno (III Giorno)

Ora	Leq dB(A)	Lmin dB(A)	Lmax dB(A)	L5dB(A)	L10dB(A)	L30dB(A)	L50dB(A)	L90dB(A)	L95dB(A)
06:00	40,1	15,0	59,7	46,7	43,2	36,1	31,5	22,9	20,8
07:00	40,2	14,6	58,7	46,4	43,7	38,1	34,0	24,1	22,1
08:00	38,3	15,4	54,9	44,4	42,2	37,4	33,6	23,9	21,4
09:00	38,4	21,2	62,3	43,7	42,1	37,6	34,5	27,9	26,1
10:00	36,4	18,8	51,7	42,2	40,0	35,7	33,1	26,8	25,2
11:00	38,5	17,5	52,2	44,0	42,2	38,4	35,8	29,3	27,4
12:00	37,5	16,1	51,0	43,1	41,4	37,0	34,2	27,1	24,7
13:00	37,8	16,3	52,5	43,8	41,7	37,1	33,9	26,5	24,2
14:00	37,9	16,2	51,3	43,9	41,9	37,2	34,0	26,1	24,1
15:00	44,0	15,1	75,3	44,9	42,6	37,7	34,0	25,9	23,7
16:00	41,5	15,4	57,0	47,6	45,6	40,9	37,3	27,3	24,9
17:00	44,9	17,9	62,2	50,9	48,7	44,0	40,9	31,9	29,0
18:00	45,5	22,6	61,5	51,5	49,3	44,4	40,9	32,8	30,3
19:00	43,6	20,9	63,8	49,7	47,3	42,2	38,6	29,5	27,0
20:00	43,1	17,7	60,9	49,2	46,9	41,7	38,0	27,4	24,6
21:00	41,6	17,0	59,3	47,9	44,8	39,3	35,0	23,7	21,5

Note: Misura influenzata da traffico stradale



## TIME HISTORY - Periodo Notturno (IV Giorno)



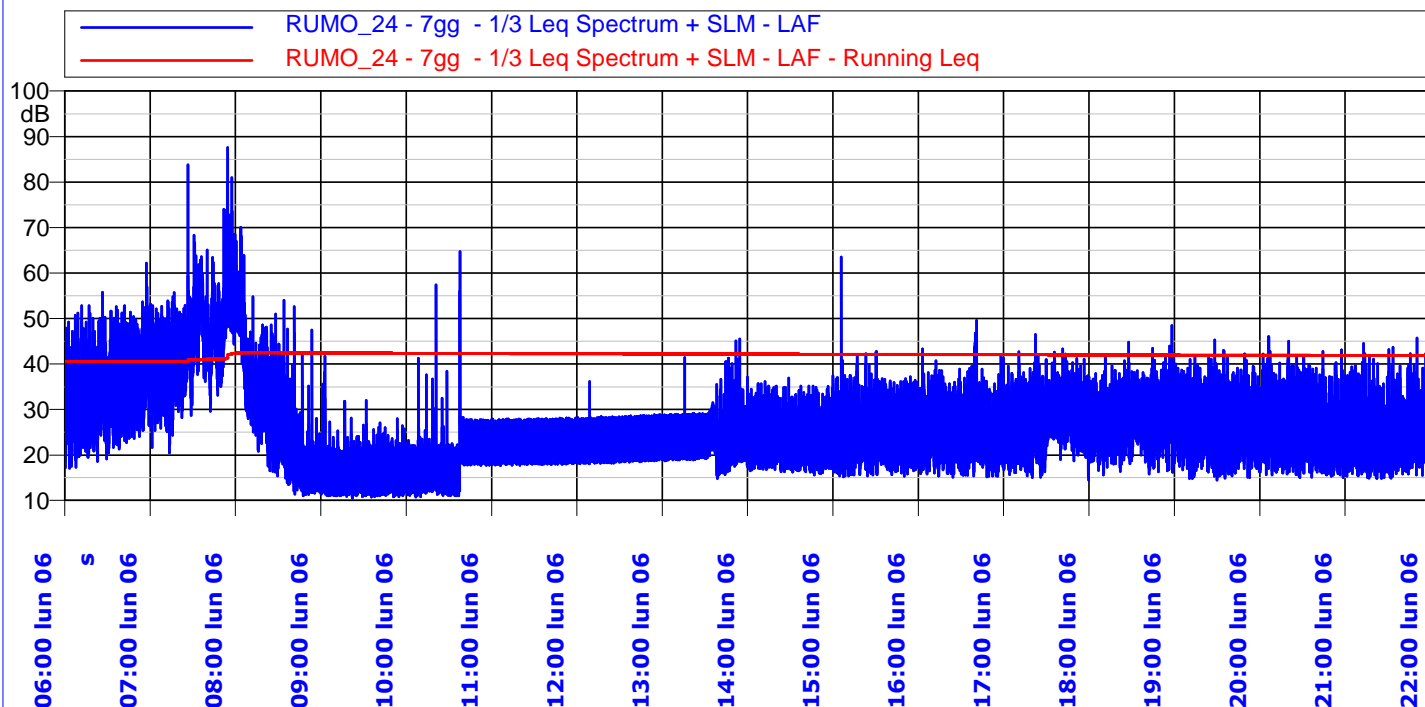
## INDICI STATISTICI - Periodo Notturno (IV Giorno)

Ora	Leq dB(A)	Lmin dB(A)	Lmax dB(A)	L5dB(A)	L10dB(A)	L30dB(A)	L50dB(A)	L90dB(A)	L95dB(A)
22:00	40,5	18,4	58,0	47,0	43,9	38,0	34,0	24,7	22,8
23:00	41,2	20,5	58,8	45,8	44,1	40,9	38,3	31,5	29,2
00:00	41,9	24,1	55,6	46,3	45,4	42,2	39,7	34,2	32,5
01:00	41,7	23,7	57,5	46,2	45,1	42,3	39,9	33,6	31,4
02:00	40,6	21,6	56,2	45,5	44,4	41,0	38,4	31,3	28,2
03:00	39,8	21,1	52,5	45,2	43,8	40,2	37,5	29,4	27,0
04:00	39,1	16,8	54,2	44,7	43,2	39,7	36,5	23,9	22,0
05:00	36,2	17,4	56,2	43,0	40,2	32,4	28,5	22,1	21,0

**Note:** Misura influenzata da traffico stradale



## TIME HISTORY - Periodo Diurno (IV Giorno)



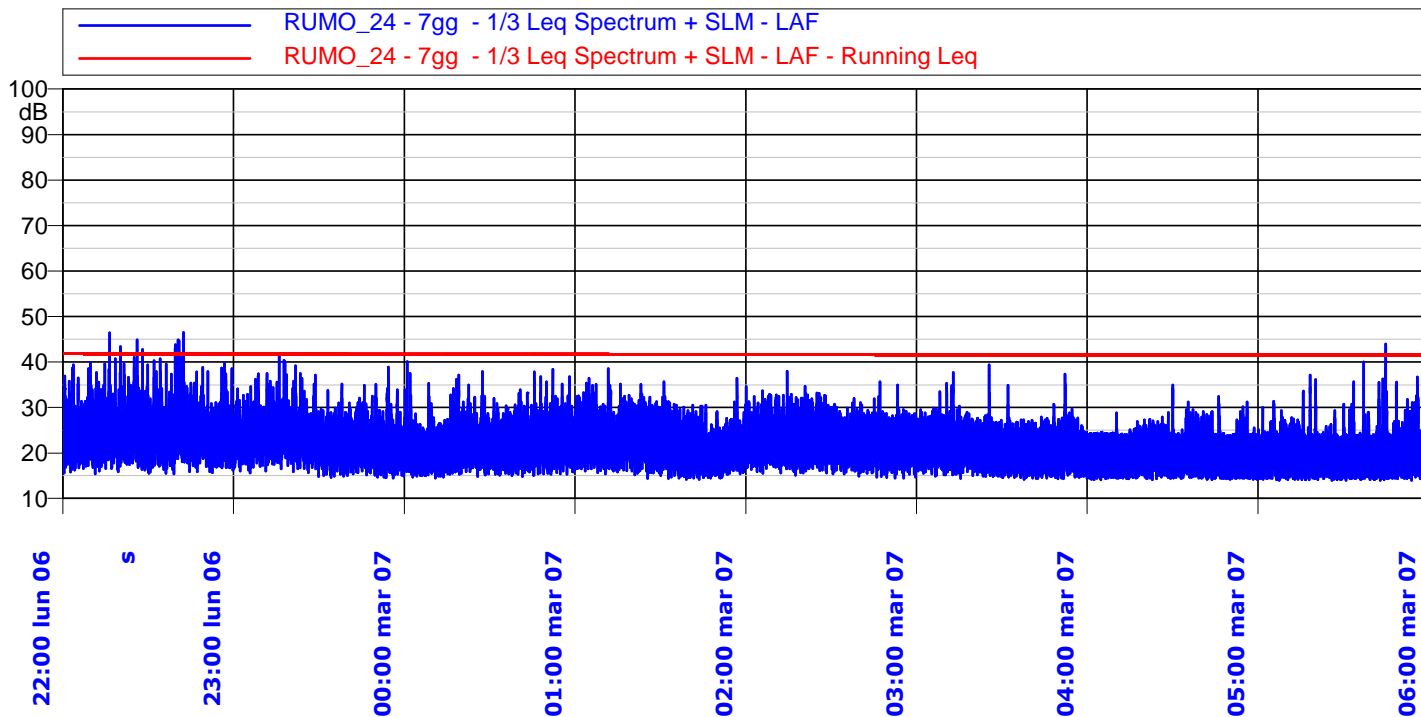
## INDICI STATISTICI - Periodo Diurno (IV Giorno)

Ora	Leq dB(A)	Lmin dB(A)	Lmax dB(A)	L5dB(A)	L10dB(A)	L30dB(A)	L50dB(A)	L90dB(A)	L95dB(A)
06:00	40,3	17,1	62,2	46,4	43,9	37,9	34,0	25,3	23,0
07:00	56,9	20,5	87,6	58,2	55,6	48,8	44,6	34,6	31,9
08:00	45,8	11,0	70,0	51,8	45,1	33,0	25,6	15,3	13,6
09:00	18,9	10,5	41,7	21,5	20,8	18,8	16,8	12,5	11,9
10:00	31,0	10,7	64,7	26,6	25,1	21,1	19,1	13,3	12,4
11:00	23,9	17,7	28,1	27,4	26,9	25,0	23,0	19,0	18,5
12:00	24,3	18,1	36,1	27,9	27,4	25,3	23,4	19,4	19,0
13:00	26,0	14,8	45,5	29,4	28,5	26,3	24,1	19,9	19,1
14:00	26,2	15,6	36,9	31,3	29,5	26,4	24,2	19,1	18,1
15:00	31,0	15,2	63,5	33,4	31,6	27,6	25,0	19,3	18,2
16:00	28,9	15,1	49,6	33,8	32,3	28,3	25,7	19,4	18,2
17:00	30,7	14,5	46,5	35,9	34,4	30,7	27,9	21,6	19,5
18:00	30,8	15,6	48,5	35,8	34,2	30,9	28,3	22,6	20,8
19:00	30,1	14,5	45,3	35,8	33,9	29,8	26,7	20,1	18,6
20:00	29,5	15,0	46,0	35,2	33,1	28,6	25,8	19,8	18,3
21:00	28,3	14,9	45,7	33,7	31,4	27,3	24,7	18,8	17,5

Note: Misura influenzata da traffico stradale



## TIME HISTORY - Periodo Notturno (V Giorno)



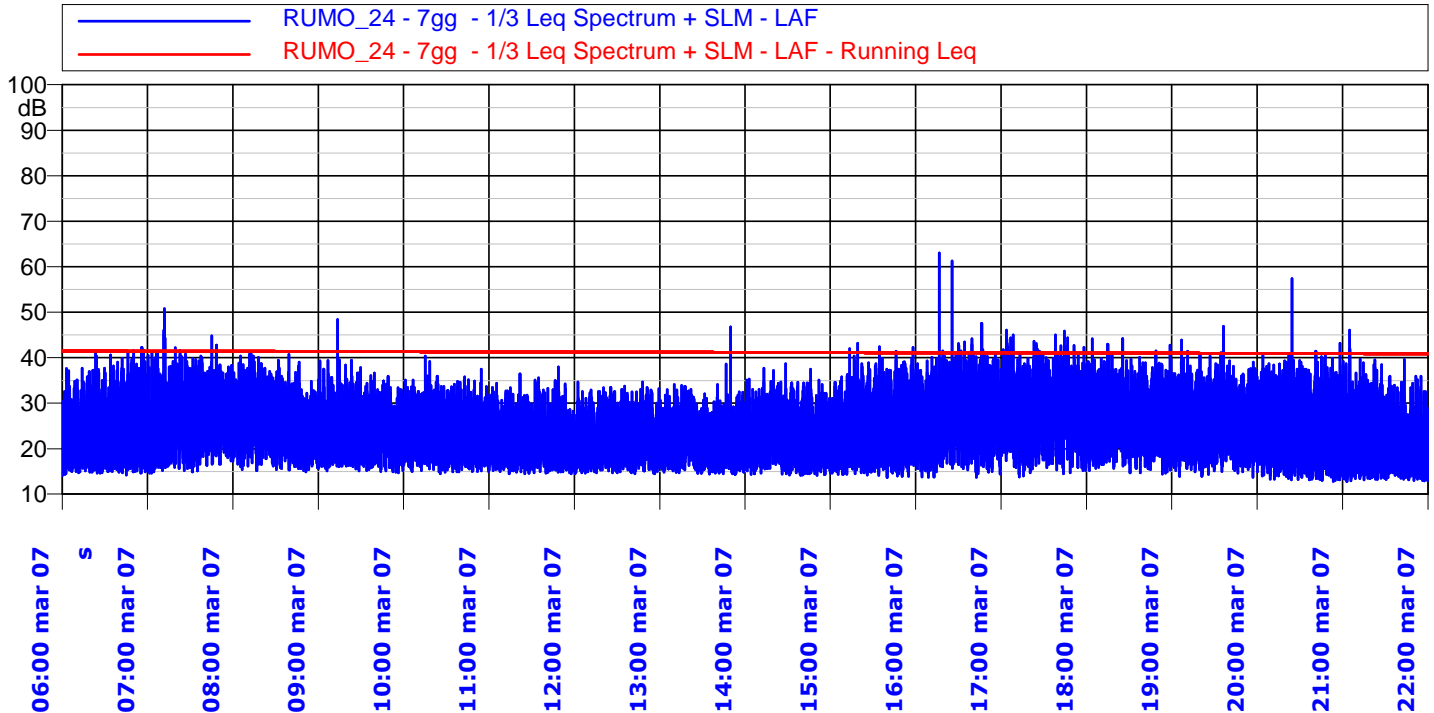
## INDICI STATISTICI - Periodo Notturno (V Giorno)

Ora	Leq dB(A)	Lmin dB(A)	Lmax dB(A)	L5dB(A)	L10dB(A)	L30dB(A)	L50dB(A)	L90dB(A)	L95dB(A)
22:00	28,2	15,4	46,5	32,9	30,5	26,9	24,6	19,3	18,1
23:00	25,5	14,5	41,9	29,9	28,4	25,3	23,2	18,3	17,1
00:00	24,3	14,5	40,1	28,8	27,2	24,3	22,1	17,2	16,4
01:00	24,3	14,2	38,5	29,1	27,4	24,5	22,4	17,3	16,3
02:00	24,6	14,5	38,0	29,1	27,8	25,2	23,1	18,3	17,4
03:00	22,9	14,2	39,4	26,9	25,9	23,3	21,2	16,7	15,7
04:00	21,3	14,1	35,0	24,8	23,9	21,9	20,0	15,6	15,0
05:00	22,9	14,0	44,0	26,6	24,4	22,2	20,2	15,6	14,9

**Note:** Misura influenzata da traffico stradale



## TIME HISTORY - Periodo Diurno (V Giorno)



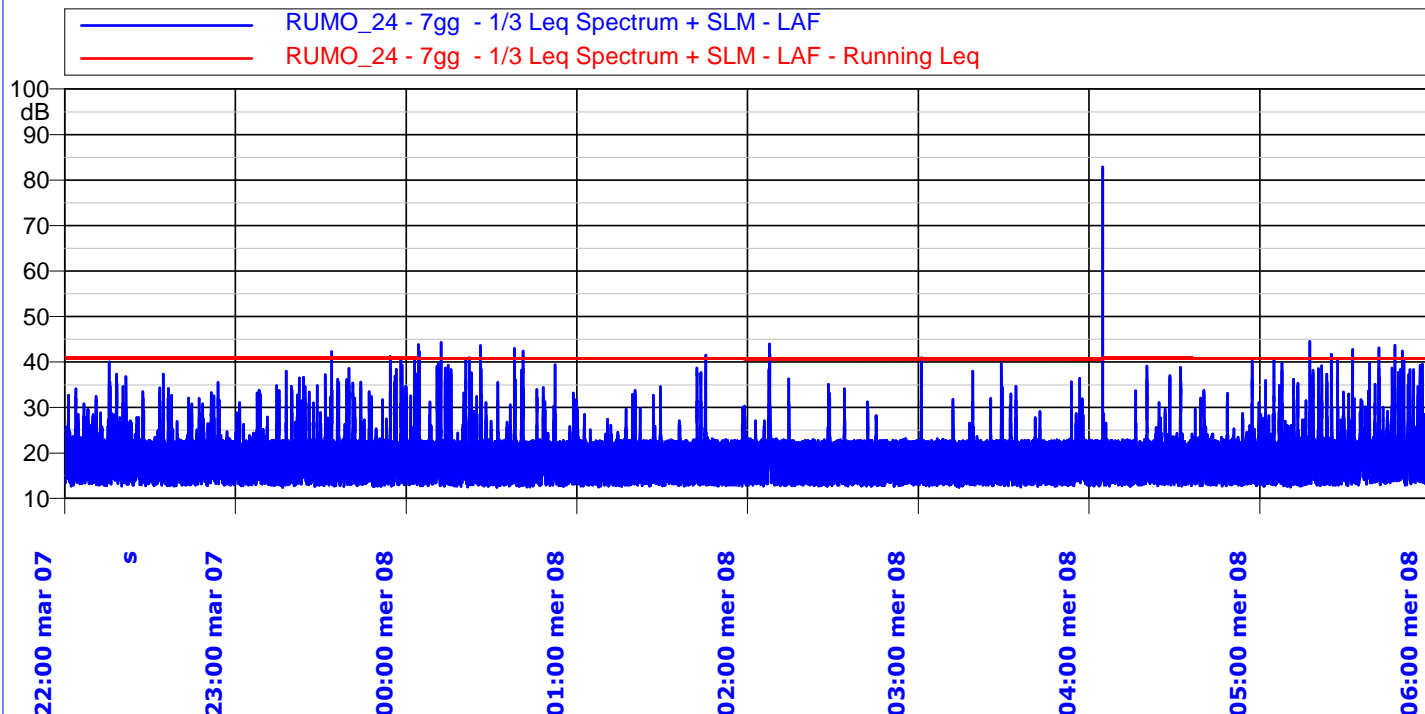
## INDICI STATISTICI - Periodo Diurno (V Giorno)

Ora	Leq dB(A)	Lmin dB(A)	Lmax dB(A)	L5dB(A)	L10dB(A)	L30dB(A)	L50dB(A)	L90dB(A)	L95dB(A)
06:00	27,2	14,1	42,3	33,1	30,5	25,6	23,1	17,4	16,3
07:00	30,0	14,6	50,8	35,2	33,5	29,0	26,4	20,0	18,2
08:00	28,4	14,9	40,9	33,7	32,2	28,3	25,7	19,6	18,2
09:00	26,4	14,7	48,4	31,3	29,7	26,1	23,8	18,4	17,3
10:00	25,6	14,5	40,4	30,6	28,9	25,7	23,5	18,2	17,1
11:00	24,3	14,5	38,0	29,2	27,6	24,4	22,4	17,3	16,2
12:00	24,1	14,5	34,7	29,0	27,4	24,4	22,3	17,2	16,3
13:00	24,1	14,3	46,8	28,3	27,1	24,2	22,1	17,1	16,2
14:00	24,9	14,1	38,7	29,9	28,2	24,8	22,6	17,4	16,4
15:00	27,7	13,6	43,2	33,5	31,2	26,9	24,0	18,0	16,6
16:00	33,0	13,7	63,0	36,1	34,1	29,9	26,8	19,7	17,8
17:00	31,6	13,8	46,1	37,1	35,3	31,2	28,2	21,4	19,5
18:00	29,5	14,4	44,2	35,2	33,1	29,0	26,2	20,2	18,7
19:00	28,4	13,7	46,9	33,8	31,7	27,9	25,3	19,6	18,2
20:00	29,1	12,8	57,4	34,3	32,1	27,3	23,8	17,0	15,7
21:00	25,5	12,8	46,1	31,2	28,5	23,8	21,5	16,2	15,0

Note: Misura influenzata da traffico stradale



## TIME HISTORY - Periodo Notturno (VI Giorno)



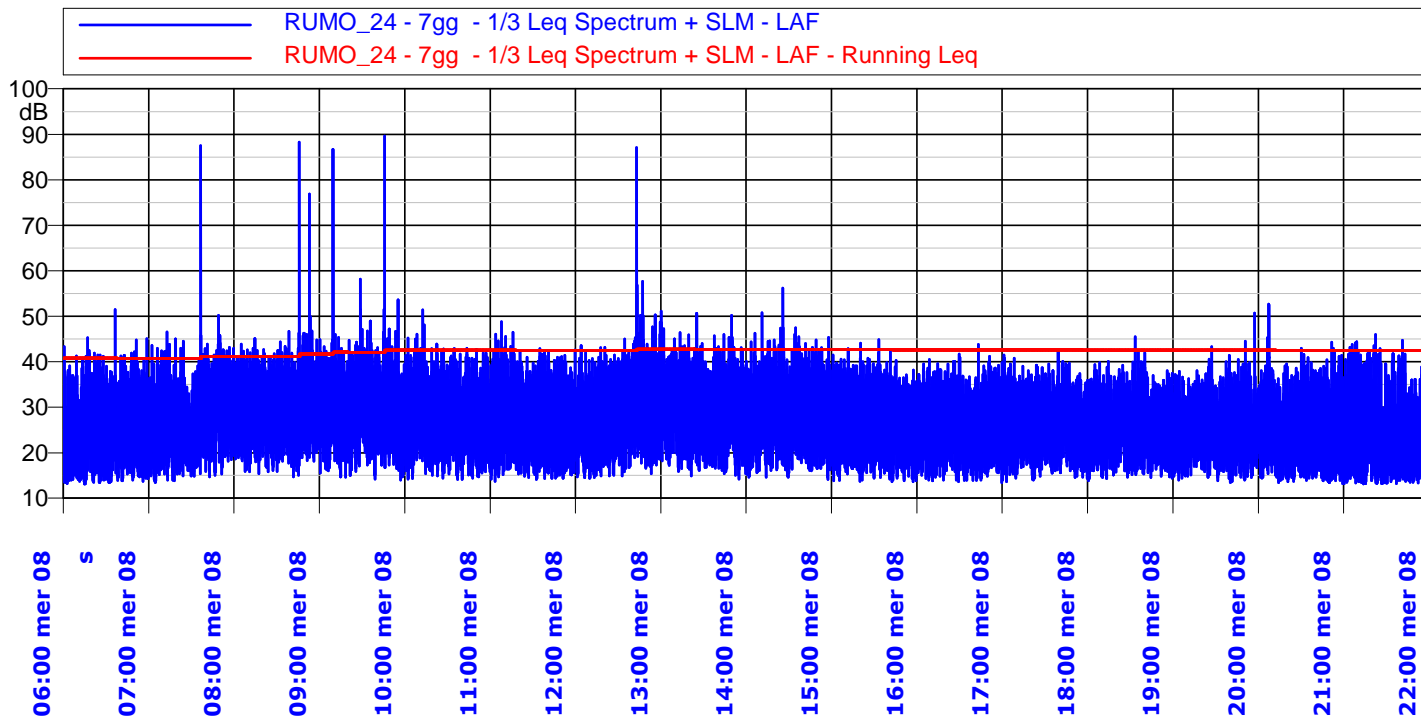
## INDICI STATISTICI - Periodo Notturno (VI Giorno)

Ora	Leq dB(A)	Lmin dB(A)	Lmax dB(A)	L5dB(A)	L10dB(A)	L30dB(A)	L50dB(A)	L90dB(A)	L95dB(A)
22:00	21,8	12,7	40,0	26,2	23,9	21,2	19,0	14,5	13,7
23:00	23,2	12,4	42,3	28,4	24,7	21,2	18,9	14,2	13,5
00:00	23,9	12,4	44,3	28,3	24,0	20,9	18,7	14,1	13,4
01:00	20,5	12,5	41,5	22,9	22,3	20,2	18,1	14,0	13,4
02:00	21,3	12,6	44,0	22,7	22,2	20,3	18,3	13,9	13,4
03:00	20,7	12,4	40,9	22,8	22,3	20,3	18,2	14,0	13,4
04:00	47,3	12,6	82,9	23,4	22,4	20,3	18,4	14,1	13,6
05:00	25,1	12,5	44,5	30,1	27,0	21,8	19,6	14,5	13,8

**Note:** Misura influenzata da traffico stradale



### TIME HISTORY - Periodo Diurno (VI Giorno)



### INDICI STATISTICI - Periodo Diurno (VI Giorno)

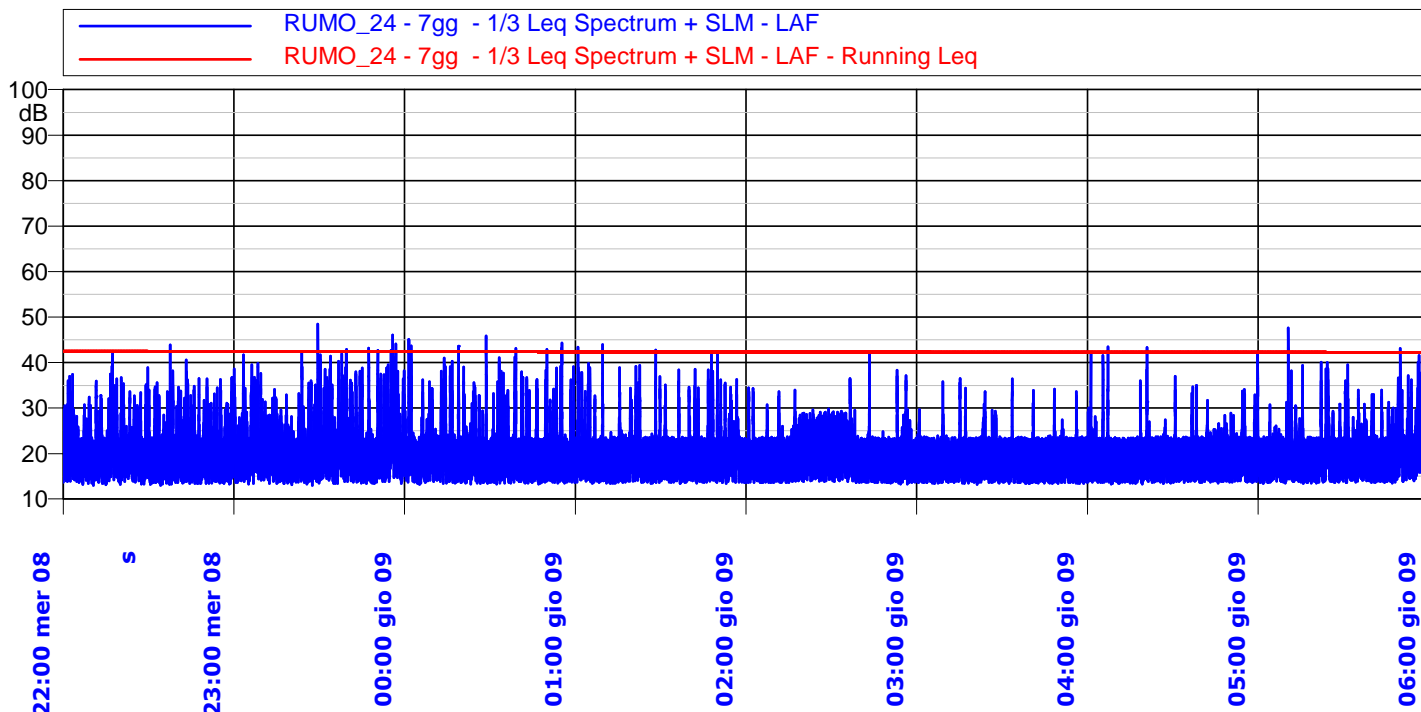
Ora	Leq dB(A)	Lmin dB(A)	Lmax dB(A)	L5dB(A)	L10dB(A)	L30dB(A)	L50dB(A)	L90dB(A)	L95dB(A)
06:00	29,3	13,1	51,5	35,3	32,7	27,2	23,7	17,1	15,8
07:00	52,1	13,5	87,5	37,7	35,2	30,2	26,9	19,5	18,1
08:00	53,8	14,7	88,3	38,3	36,3	32,2	29,4	22,4	20,6
09:00	56,5	14,0	89,6	39,1	37,0	32,6	29,4	21,7	19,7
10:00	31,6	14,1	51,4	37,4	35,3	30,7	27,4	20,2	18,5
11:00	30,9	13,7	48,8	36,8	34,6	29,9	26,4	19,2	17,6
12:00	51,7	14,4	87,1	39,4	37,1	32,2	28,7	20,8	18,9
13:00	33,5	14,2	51,1	39,2	37,2	32,7	29,4	21,7	19,7
14:00	33,1	14,1	56,2	38,6	36,6	31,7	28,2	20,5	18,7
15:00	29,7	13,6	44,9	35,4	33,5	29,1	25,8	18,9	17,3
16:00	28,8	13,4	43,8	34,4	32,6	28,5	25,6	18,8	17,2
17:00	29,0	13,6	42,3	34,5	32,8	28,8	26,1	19,8	18,1
18:00	28,7	13,8	45,5	34,2	32,2	28,4	25,9	19,6	18,0
19:00	28,6	13,5	50,7	33,8	32,1	27,9	25,3	19,0	17,5
20:00	30,7	13,2	52,7	35,3	32,8	27,8	24,4	17,6	16,1
21:00	29,6	13,1	46,0	35,6	33,1	27,3	23,3	16,7	15,2

Note: Misura influenzata da traffico stradale





## TIME HISTORY - Periodo Notturno (VII Giorno)



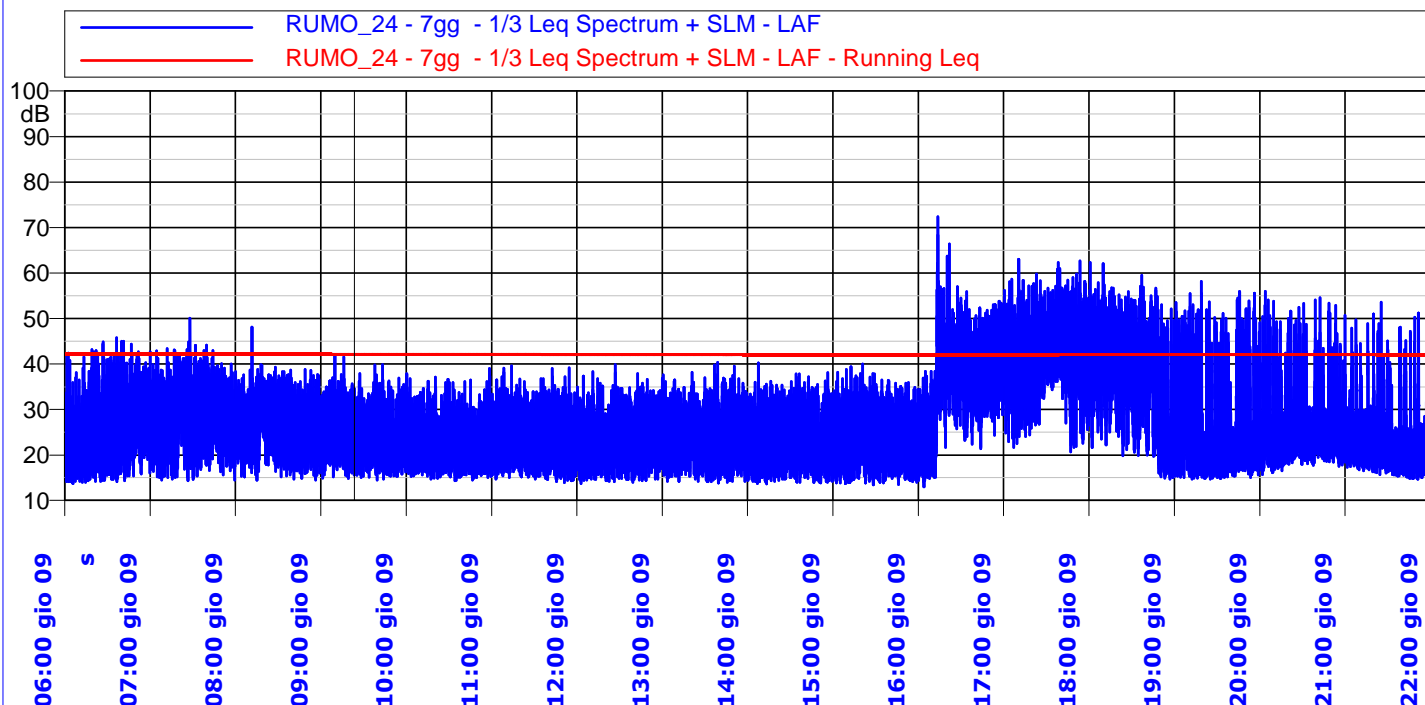
## INDICI STATISTICI - Periodo Notturno (VII Giorno)

Ora	Leq dB(A)	Lmin dB(A)	Lmax dB(A)	L5dB(A)	L10dB(A)	L30dB(A)	L50dB(A)	L90dB(A)	L95dB(A)
22:00	24,5	13,0	43,9	30,3	27,3	22,7	20,3	15,2	14,4
23:00	27,1	13,0	48,5	32,8	29,3	23,3	21,0	15,5	14,6
00:00	26,2	13,2	45,9	31,7	27,0	22,2	19,9	15,0	14,3
01:00	24,2	13,4	44,0	28,9	24,4	21,6	19,5	14,9	14,3
02:00	22,2	13,3	42,4	26,5	24,2	21,7	19,7	15,0	14,3
03:00	20,6	13,2	36,5	23,4	22,9	20,7	18,7	14,6	14,1
04:00	22,4	13,3	43,5	24,3	23,2	21,2	19,0	14,7	14,2
05:00	24,6	13,4	47,6	29,6	25,9	22,0	19,8	15,2	14,3

Note: Misura influenzata da traffico stradale



## TIME HISTORY - Periodo Diurno (VII Giorno)



## INDICI STATISTICI - Periodo Diurno (VII Giorno)

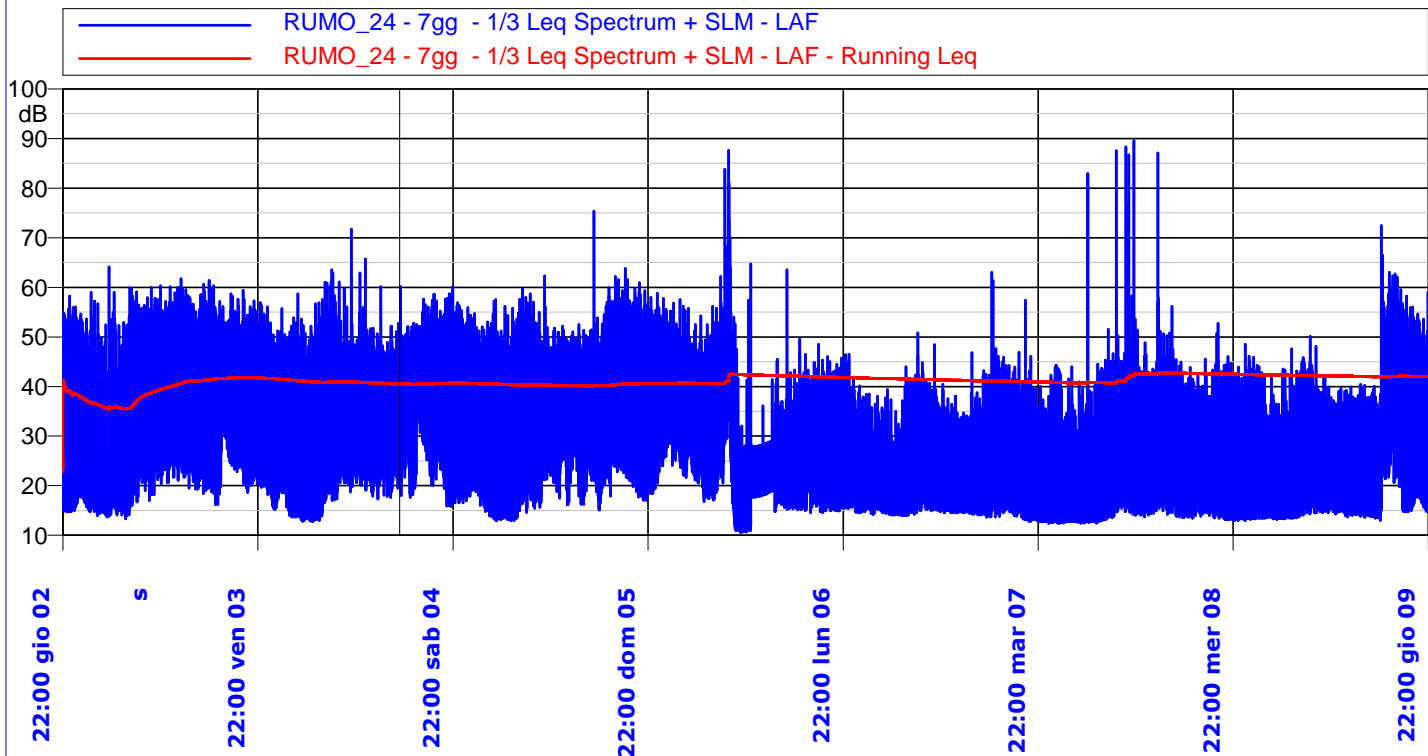
Ora	Leq dB(A)	Lmin dB(A)	Lmax dB(A)	L5dB(A)	L10dB(A)	L30dB(A)	L50dB(A)	L90dB(A)	L95dB(A)
06:00	30,1	13,7	45,8	36,2	33,8	28,0	24,3	17,6	16,2
07:00	31,2	14,3	50,1	36,9	34,7	30,5	27,3	20,0	18,2
08:00	28,8	14,5	48,1	34,2	32,4	28,5	26,0	19,9	18,5
09:00	27,0	14,5	41,8	32,4	30,5	26,6	24,3	18,7	17,4
10:00	25,2	14,3	39,0	30,3	28,5	25,1	23,0	17,7	16,7
11:00	25,9	13,9	39,6	31,3	29,4	25,5	23,3	17,9	16,8
12:00	25,7	13,7	39,9	31,0	29,3	25,6	23,2	17,7	16,4
13:00	26,4	13,8	40,4	31,8	30,0	26,1	23,5	17,8	16,6
14:00	26,1	13,6	40,2	31,7	29,9	25,8	23,3	17,4	16,1
15:00	26,5	13,4	40,0	32,2	30,3	26,1	23,3	17,4	16,1
16:00	44,8	13,0	72,4	48,6	46,6	41,9	38,3	23,1	20,0
17:00	46,8	20,7	63,0	52,6	50,3	45,8	42,3	32,8	30,1
18:00	44,6	14,7	62,3	51,1	48,7	43,7	39,1	22,9	20,0
19:00	38,1	14,7	58,2	45,4	41,2	27,7	23,5	17,4	16,5
20:00	35,9	15,7	56,0	41,9	37,6	29,0	26,0	20,3	19,2
21:00	33,8	14,7	59,0	37,7	32,0	25,6	23,2	17,9	17,0

**Note:** Misura influenzata da traffico stradale



# ANAS S.P.A

Scheda di rilevamento fonometrico - Misura settimanale



## INDICATORI COMPLESSIVI

Giorno	Periodo	Leq dB(A)	L5dB(A)	L10dB(A)	L30dB(A)	L50dB(A)	L90dB(A)	L95dB(A)	Lmin dB(A)	Lmax dB(A)	
I	gio 22.00-6.00	<b>35,5</b>	<b>41,7</b>	40,8	36,9	27,6	23,9	17,8	16,6	13,3	64,1
	ven 6.00-22.00	<b>43,1</b>		49,1	47,0	42,3	38,8	29,3	26,5	14,2	61,7
II	ven 22.00-6.00	<b>35,4</b>	<b>39,2</b>	40,9	37,8	31,0	25,8	17,4	15,8	12,7	58,7
	sab 6.00-22.00	<b>40,3</b>		45,9	43,7	38,6	35,0	26,6	24,6	15,8	71,7
III	sab 22.00-6.00	<b>37,2</b>	<b>40,5</b>	43,5	40,5	33,8	28,5	17,8	15,9	12,9	57,5
	dom 6.00-22.00	<b>41,5</b>		47,2	44,6	39,3	35,5	26,4	24,1	14,6	75,3
IV	dom 22.00-6.00	<b>40,4</b>	<b>44,2</b>	45,7	44,2	40,4	37,4	26,5	23,9	16,8	58,8
	lun 6.00-22.00	<b>45,3</b>		43,2	36,5	28,5	25,2	18,1	15,7	10,5	87,6
V	lun 22.00-6.00	<b>24,7</b>	<b>27,4</b>	29,2	27,5	24,1	22,0	17,0	15,9	14,0	46,5
	mar 6.00-22.00	<b>28,3</b>		33,6	31,3	26,8	24,0	18,0	16,7	12,8	63,0
VI	mar 22.00-6.00	<b>38,4</b>	<b>46,5</b>	26,2	22,9	20,8	18,6	14,1	13,5	12,4	82,9
	mer 6.00-22.00	<b>48,0</b>		37,1	34,8	30,0	26,6	19,3	17,5	13,1	89,6
VII	mer 22.00-6.00	<b>24,4</b>	<b>37,2</b>	29,1	25,4	21,9	19,7	15,0	14,3	13,0	48,5
	gio 6.00-22.00	<b>38,9</b>		45,2	40,7	29,4	25,2	18,5	17,1	13,0	72,4

## LIVELLI EQUIVALENTI SETTIMANALI

Livelli Equivalente Settimanali Periodo DIURNO [dB(A)]	<b>43,3</b>
Livelli Equivalente Settimanali Periodo NOTTURNO [dB(A)]	<b>36,4</b>

Note: Misura influenzata da traffico stradale



# Monitoraggio Fonometrico Scheda di rilevazione settimanale



## RILIEVO PLANIMETRICO



### ANAGRAFICA

Misura N:	RUMO_25	Ubicazione	Durata	Da :	28/06/2017
		Marina di Gioiosa Jonica	ievi	A:	05/07/2017

### CONDIZIONI

Marca :	Larson Davis	Condizioni Meteorologiche
Modello:	831	Conformi al DM 16 Marzo 1998
Matric. :	2490	

### LIVELLI EQUIVALENTI

Limiti Vigenti	Limite Diurno		Limite Notturno		Leq Settimanali Misurati	
	Leq dB(A)	70	Leq dB(A)	60	Liv. Diurno	58,8
Fascia A (D.P.R. N°142 30/03/04)					Liv. Notturno	54,7

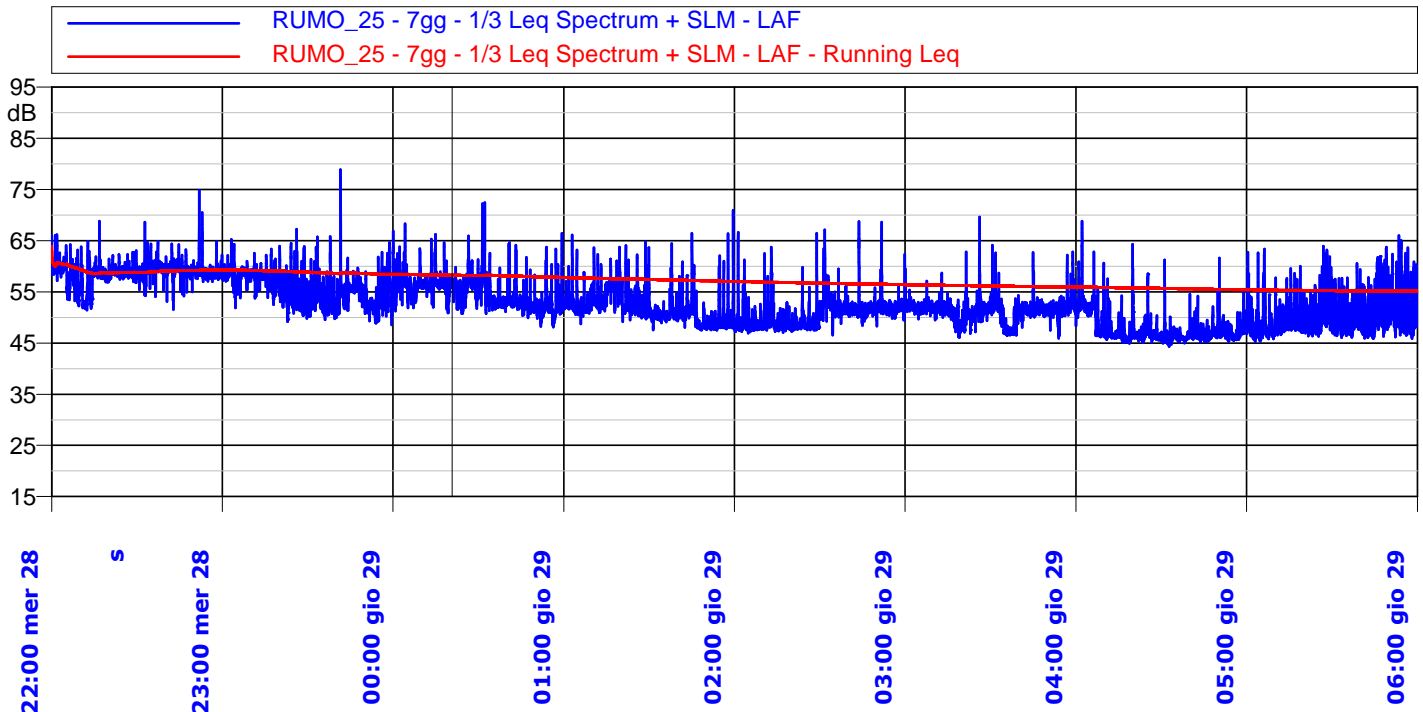
I rilievi fonometrici e le elaborazioni numeriche sono state eseguite dai Tecnici Competenti in Acustica Ambientale:

**Ing. Tiziano BARUZZO (D.D.le n°3098 del 02/11/11, Albo Reg. N°333 della Reg. Liguria)**

**Coadiuvato dal Dottor Marco BELLE', Ing. Claudio Perrone, Geol. Francesco Buia, Geol. Davide Bonora**



## TIME HISTORY - Periodo Notturno (1 Giorno)



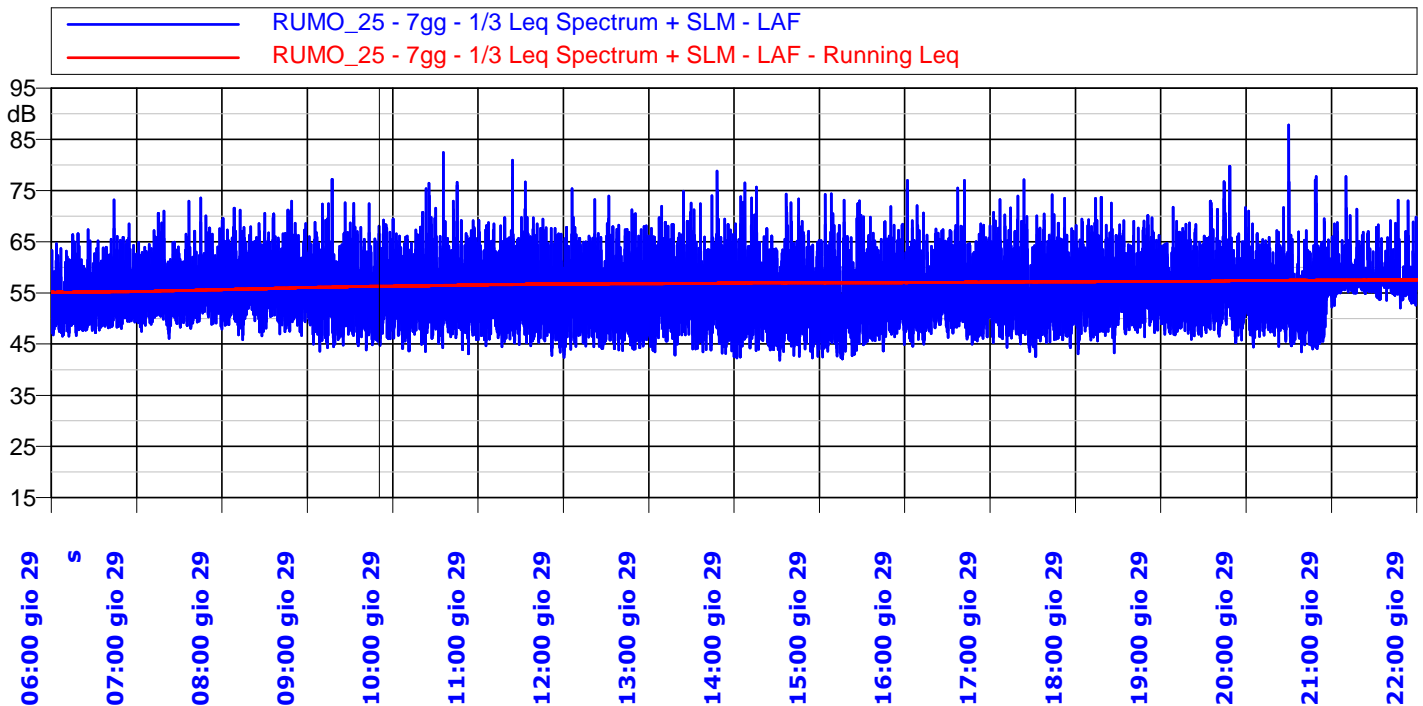
## INDICI STATISTICI - Periodo Notturno (1 Giorno)

Ora	Leq dB(A)	Lmin dB(A)	Lmax dB(A)	L5dB(A)	L10dB(A)	L30dB(A)	L50dB(A)	L90dB(A)	L95dB(A)
22:00	59,3	51,4	74,8	64,2	61,2	60,5	59,0	57,0	52,4
23:00	57,3	48,6	78,9	62,7	59,8	59,1	56,1	52,2	49,9
00:00	56,2	48,1	72,5	63,9	59,5	57,9	55,3	51,7	50,2
01:00	53,4	47,5	70,9	61,5	57,1	56,3	51,4	48,4	47,8
02:00	52,0	46,5	68,7	60,6	54,3	53,0	51,0	47,9	47,5
03:00	52,1	45,9	69,6	58,3	53,6	52,9	51,7	48,5	46,7
04:00	49,4	44,3	68,8	58,0	53,0	51,9	46,6	45,6	45,1
05:00	52,4	45,2	66,0	61,4	57,8	55,5	49,6	46,9	46,0

Note: Misura influenzata da traffico stradale



## TIME HISTORY - Periodo Diurno (I Giorno)



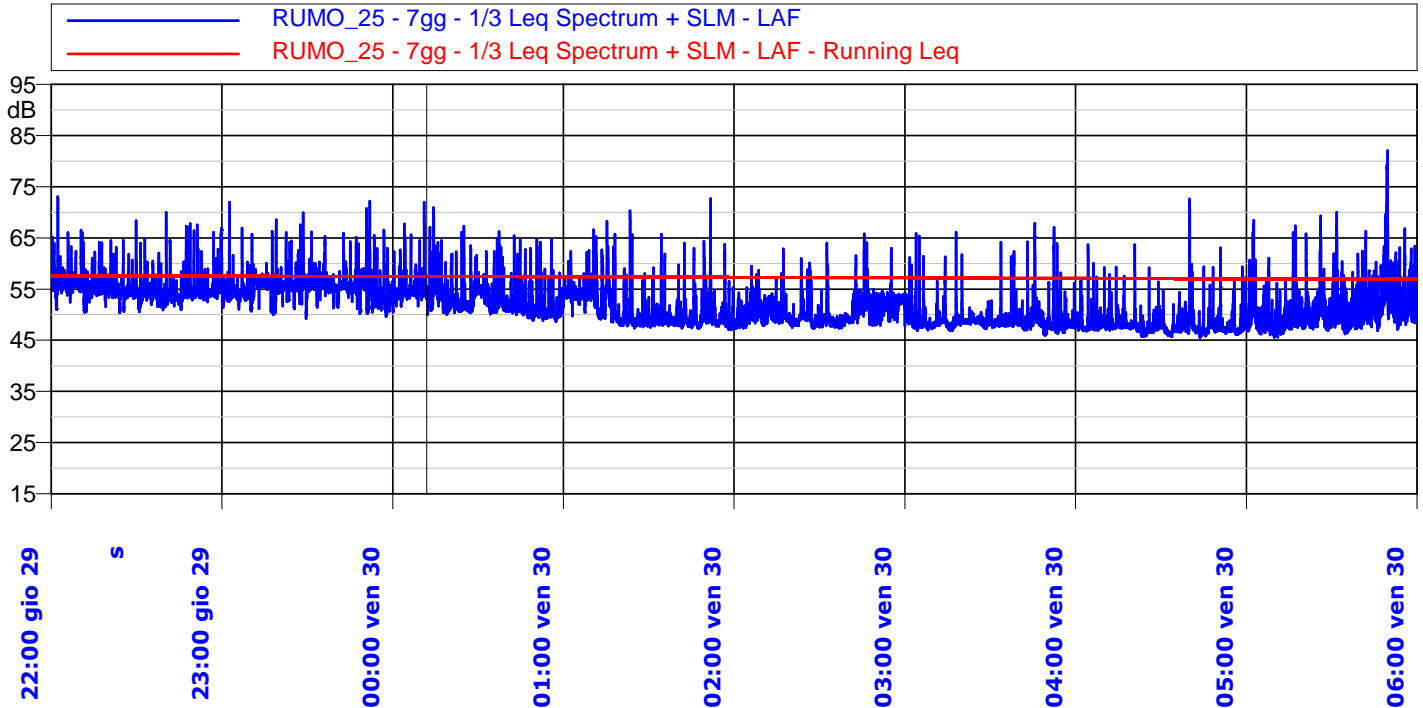
## INDICI STATISTICI - Periodo Diurno (I Giorno)

Ora	Leq dB(A)	Lmin dB(A)	Lmax dB(A)	L5dB(A)	L10dB(A)	L30dB(A)	L50dB(A)	L90dB(A)	L95dB(A)
06:00	56,5	46,5	73,2	64,3	61,4	59,9	54,0	49,5	47,5
07:00	57,8	46,1	73,6	66,4	62,4	60,6	55,6	51,3	48,8
08:00	58,9	45,8	72,9	68,0	63,8	62,0	56,5	51,8	48,7
09:00	58,4	43,6	77,2	67,1	63,7	61,7	55,1	49,1	45,8
10:00	58,8	43,1	82,4	68,1	63,6	61,4	54,9	48,9	45,3
11:00	58,5	42,8	81,0	67,3	63,5	61,5	54,7	48,7	45,5
12:00	57,6	42,4	75,4	66,9	63,4	61,3	53,5	47,5	44,6
13:00	58,6	42,9	78,8	68,4	63,9	61,7	54,2	48,1	44,6
14:00	57,5	41,9	76,5	67,9	63,1	60,5	52,8	46,6	43,6
15:00	57,9	42,1	74,4	68,1	63,6	61,3	53,4	47,3	43,6
16:00	58,2	44,6	77,0	67,1	63,5	61,5	54,3	49,3	46,3
17:00	58,5	42,6	77,1	68,2	64,1	61,9	53,8	48,0	45,1
18:00	58,5	43,1	73,7	68,0	63,9	62,0	55,2	49,6	46,4
19:00	59,7	45,3	79,7	70,8	64,2	62,0	54,5	49,4	47,1
20:00	59,1	43,5	87,8	67,1	62,4	60,2	52,8	47,8	45,1
21:00	58,8	52,1	77,8	67,0	62,7	60,6	56,8	55,0	53,5

**Note:** Misura influenzata da traffico stradale



## TIME HISTORY - Periodo Notturno (II Giorno)



## INDICI STATISTICI - Periodo Notturno (II Giorno)

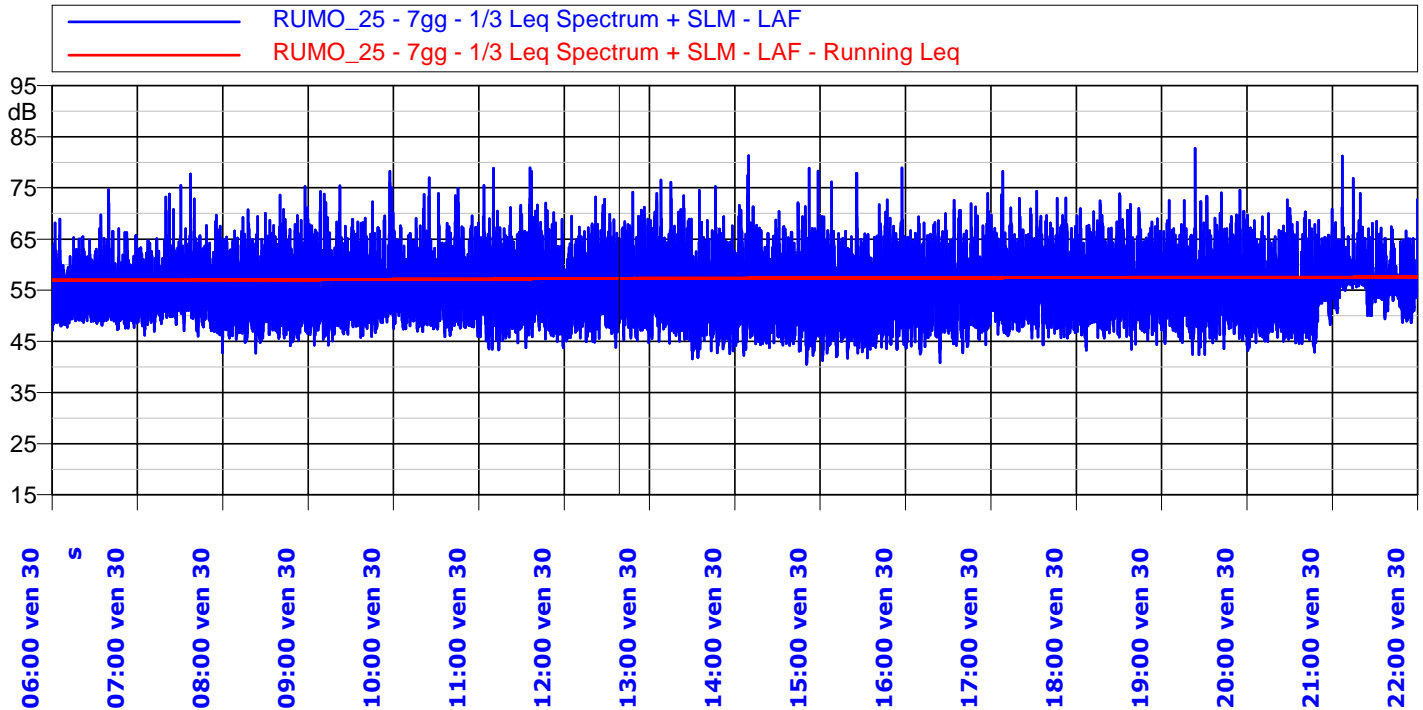
Ora	Leq dB(A)	Lmin dB(A)	Lmax dB(A)	L5dB(A)	L10dB(A)	L30dB(A)	L50dB(A)	L90dB(A)	L95dB(A)
22:00	56,6	50,3	73,0	64,9	60,3	58,3	54,8	53,3	51,2
23:00	56,6	49,2	72,2	64,9	60,0	58,0	55,4	52,7	50,5
00:00	55,1	48,6	72,0	63,7	59,2	57,2	53,2	50,3	49,4
01:00	53,3	47,1	72,7	62,7	57,4	55,0	49,4	48,1	47,5
02:00	51,9	47,3	65,8	59,5	54,7	53,8	49,8	48,2	47,6
03:00	51,0	45,9	67,9	61,7	53,8	51,9	48,5	47,6	46,5
04:00	49,6	45,5	72,6	57,6	51,7	49,9	47,6	46,6	45,9
05:00	57,0	45,5	82,1	67,6	59,8	56,8	50,0	47,5	46,4

Note: Misura influenzata da traffico stradale





## TIME HISTORY - Periodo Diurno (II Giorno)



## INDICI STATISTICI - Periodo Diurno (II Giorno)

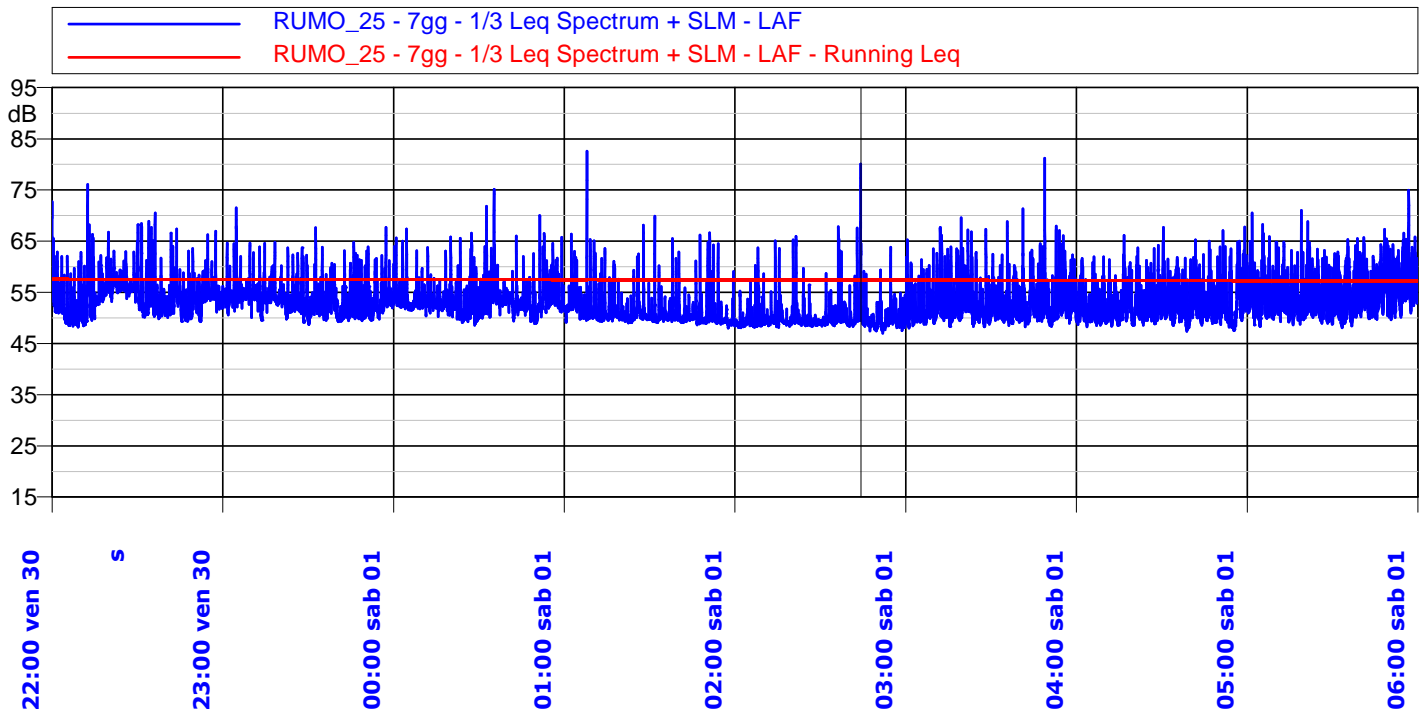
Ora	Leq dB(A)	Lmin dB(A)	Lmax dB(A)	L5dB(A)	L10dB(A)	L30dB(A)	L50dB(A)	L90dB(A)	L95dB(A)
06:00	56,7	47,1	74,7	65,1	61,1	59,7	54,5	50,3	48,3
07:00	58,2	42,7	77,7	66,5	62,3	60,8	55,6	51,0	47,5
08:00	58,1	42,7	75,3	66,7	63,3	61,5	55,1	49,3	45,8
09:00	59,1	44,3	78,2	68,3	64,2	62,0	55,5	49,8	46,9
10:00	58,4	45,9	77,0	67,3	63,1	61,3	55,4	50,0	47,7
11:00	59,8	43,3	78,9	69,4	64,5	62,6	55,2	48,8	45,3
12:00	58,7	43,8	74,1	67,8	64,2	62,2	55,5	49,6	46,2
13:00	58,8	41,6	76,5	68,9	64,1	61,6	54,5	47,9	43,9
14:00	59,1	40,5	81,3	69,3	63,9	61,6	53,8	47,5	43,9
15:00	58,0	41,2	78,9	67,3	63,6	61,1	52,9	46,6	43,4
16:00	58,0	40,9	73,9	67,2	63,7	61,8	54,4	48,2	44,5
17:00	59,3	44,3	78,2	68,6	64,4	62,6	56,0	50,2	46,8
18:00	58,6	43,2	73,8	67,7	64,0	62,0	55,5	49,6	46,4
19:00	59,0	42,4	82,7	68,6	64,3	61,9	54,6	48,9	45,2
20:00	56,9	42,9	72,7	66,6	63,0	60,4	53,4	47,6	44,8
21:00	58,7	48,7	81,2	67,1	62,6	60,3	56,0	52,0	49,5

**Note:** Misura influenzata da traffico stradale





## TIME HISTORY - Periodo Notturno (III Giorno)



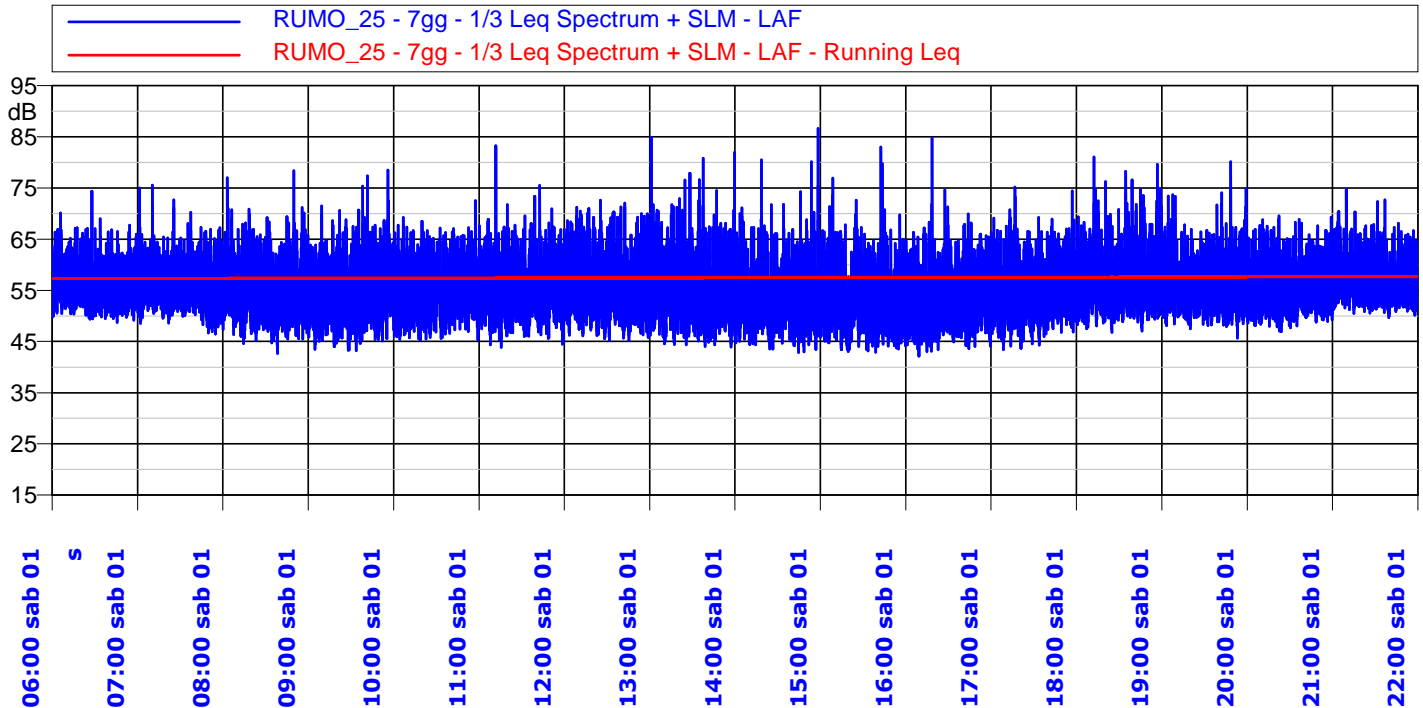
## INDICI STATISTICI - Periodo Notturno (III Giorno)

Ora	Leq dB(A)	Lmin dB(A)	Lmax dB(A)	L5dB(A)	L10dB(A)	L30dB(A)	L50dB(A)	L90dB(A)	L95dB(A)
22:00	56,4	48,2	76,1	66,0	60,7	58,5	54,2	50,3	48,9
23:00	55,0	48,7	71,6	62,8	59,2	57,2	53,5	50,6	49,5
00:00	55,3	48,6	75,1	64,0	59,4	57,3	53,0	50,8	49,4
01:00	54,2	48,0	82,6	62,5	57,1	54,1	50,3	49,3	48,8
02:00	53,1	47,0	80,1	62,6	55,0	51,9	49,3	48,6	47,9
03:00	54,9	48,0	81,2	64,0	58,8	56,4	51,5	49,5	48,6
04:00	53,7	47,4	67,8	62,0	58,4	56,2	51,5	49,4	48,1
05:00	56,6	48,1	75,0	64,9	61,5	59,5	53,6	50,6	48,9

Note: Misura influenzata da traffico stradale



## TIME HISTORY - Periodo Diurno (III Giorno)



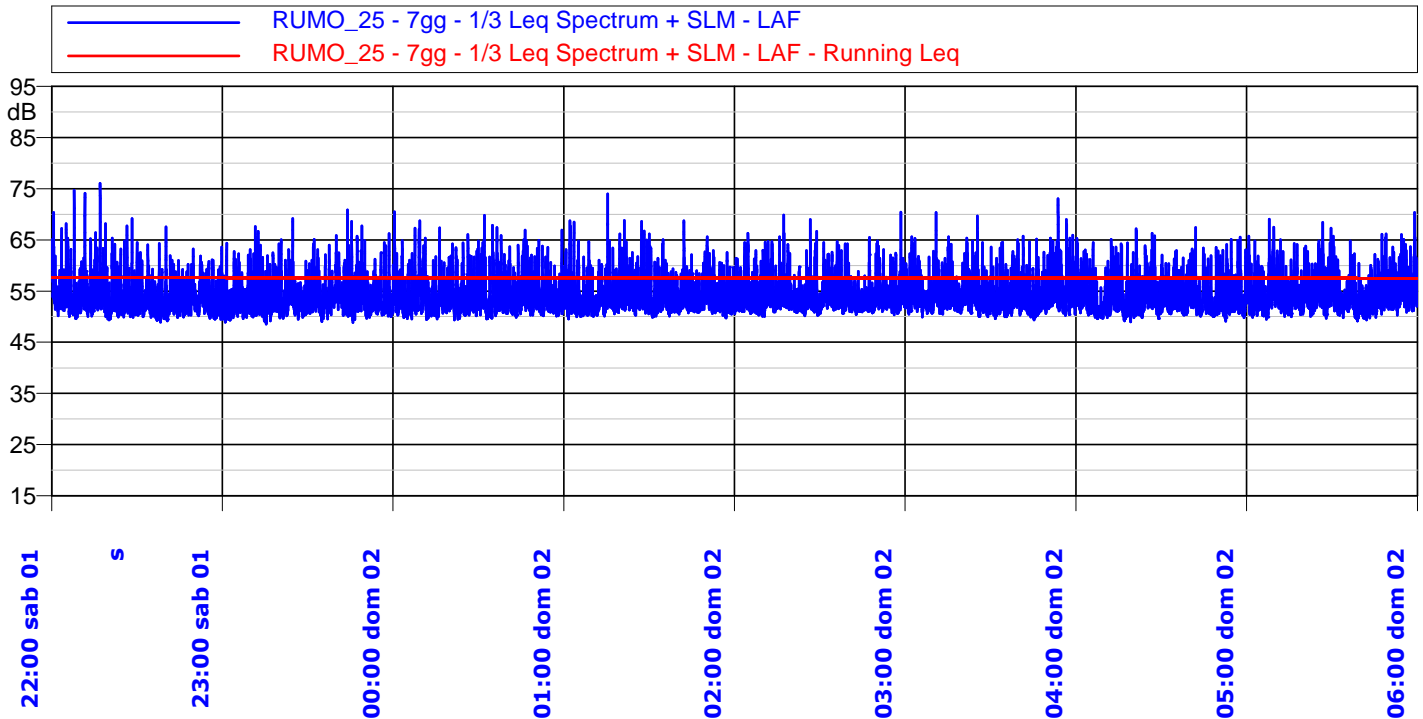
## INDICI STATISTICI - Periodo Diurno (III Giorno)

Ora	Leq dB(A)	Lmin dB(A)	Lmax dB(A)	L5dB(A)	L10dB(A)	L30dB(A)	L50dB(A)	L90dB(A)	L95dB(A)
06:00	57,9	48,7	74,3	65,6	62,3	60,9	55,8	51,9	50,1
07:00	58,5	46,5	75,6	66,5	62,8	61,4	56,2	51,8	49,0
08:00	58,5	42,7	78,4	67,9	63,3	61,2	55,2	49,6	46,3
09:00	58,5	43,2	78,5	67,6	63,3	61,3	54,8	48,5	45,4
10:00	57,5	45,3	72,5	65,9	62,6	60,9	55,2	49,8	46,9
11:00	59,1	43,8	83,3	67,3	63,5	61,6	54,9	49,3	46,4
12:00	59,1	45,2	72,6	69,3	65,3	62,8	54,8	49,6	46,7
13:00	60,2	43,9	84,9	70,6	65,0	62,5	54,0	48,2	45,7
14:00	60,1	42,9	86,7	68,8	63,0	60,5	53,0	47,9	44,9
15:00	58,2	42,9	83,0	67,4	62,9	60,0	52,6	46,8	44,2
16:00	57,4	42,2	84,8	65,7	61,8	59,8	53,7	47,7	44,9
17:00	58,0	43,4	75,2	67,0	62,9	61,0	54,8	49,3	45,8
18:00	60,8	46,8	81,1	70,8	65,7	63,5	55,6	50,9	48,8
19:00	59,1	45,7	80,1	69,1	64,0	61,9	55,3	50,7	48,6
20:00	57,6	46,9	69,6	65,9	63,2	61,3	54,5	50,5	48,5
21:00	58,5	49,7	74,7	67,0	63,9	62,0	55,3	52,5	51,1

**Note:** Misura influenzata da traffico stradale



## TIME HISTORY - Periodo Notturno (IV Giorno)



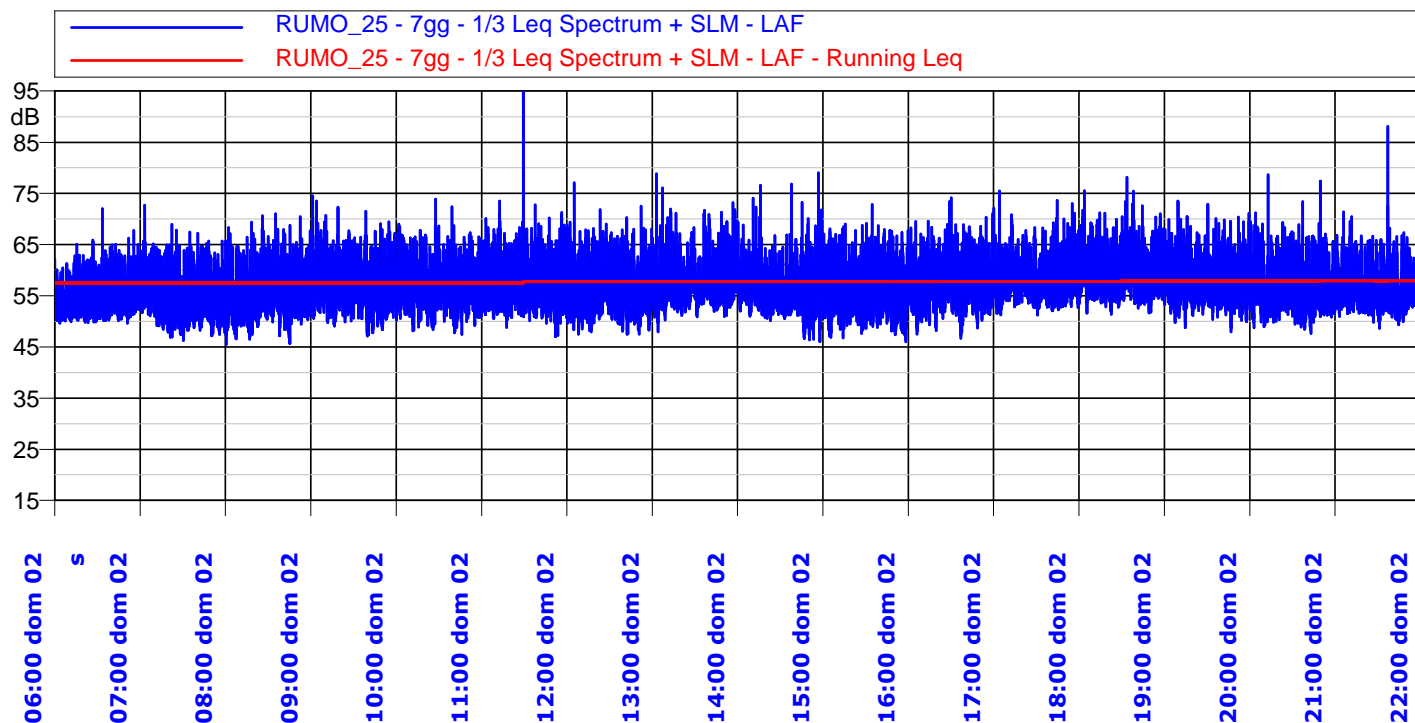
## INDICI STATISTICI - Periodo Notturno (IV Giorno)

Ora	Leq dB(A)	Lmin dB(A)	Lmax dB(A)	L5dB(A)	L10dB(A)	L30dB(A)	L50dB(A)	L90dB(A)	L95dB(A)
22:00	56,2	48,9	76,1	64,7	60,4	58,4	53,1	51,0	49,8
23:00	55,3	48,5	70,9	64,2	60,1	58,0	53,0	50,7	49,5
00:00	55,9	49,3	70,5	64,8	60,9	58,9	53,0	50,9	49,9
01:00	55,7	49,5	74,0	64,8	59,9	58,4	53,1	51,2	50,2
02:00	55,3	50,0	70,4	63,7	59,9	57,7	53,2	51,5	50,6
03:00	55,6	49,3	73,0	64,4	60,0	57,9	53,3	51,3	50,2
04:00	54,7	49,0	67,4	63,1	59,4	57,3	52,6	50,7	49,8
05:00	55,5	49,1	70,4	63,5	59,9	58,0	53,5	51,1	50,0

Note: Misura influenzata da traffico stradale



## TIME HISTORY - Periodo Diurno (IV Giorno)



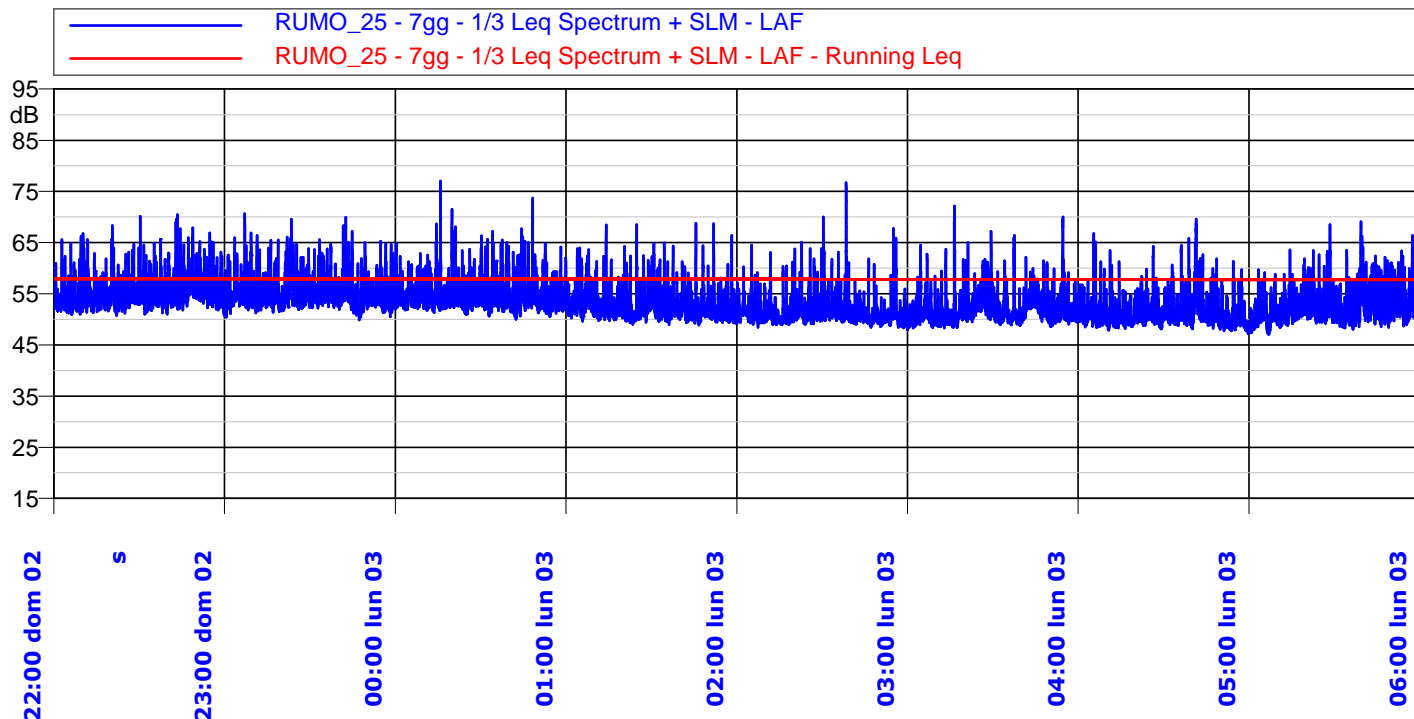
## INDICI STATISTICI - Periodo Diurno (IV Giorno)

Ora	Leq dB(A)	Lmin dB(A)	Lmax dB(A)	L5dB(A)	L10dB(A)	L30dB(A)	L50dB(A)	L90dB(A)	L95dB(A)
06:00	56,3	49,6	72,0	62,9	60,5	59,1	54,6	51,4	50,3
07:00	57,0	46,3	72,7	64,1	61,6	60,4	55,3	50,5	48,1
08:00	57,8	45,5	71,0	65,4	62,7	61,2	55,7	50,8	47,6
09:00	59,0	47,1	74,5	66,7	63,7	62,3	56,9	52,4	48,8
10:00	58,7	47,5	73,9	66,5	63,6	61,9	56,5	52,2	49,3
11:00	65,1	47,0	94,7	68,3	64,6	63,0	57,4	53,0	50,6
12:00	58,6	47,5	77,1	66,7	63,4	61,7	55,9	51,6	48,8
13:00	59,4	47,9	78,8	68,2	64,2	62,1	56,7	53,5	51,5
14:00	58,0	46,1	79,0	65,9	62,6	60,7	55,2	51,7	48,2
15:00	58,0	46,0	72,8	66,6	63,3	61,5	55,2	50,5	48,1
16:00	59,1	46,7	74,1	67,0	64,0	62,5	56,6	52,2	49,2
17:00	59,7	51,2	75,4	67,8	64,1	62,3	57,5	54,0	52,4
18:00	60,9	51,4	78,1	69,6	65,5	63,7	58,3	54,7	52,8
19:00	59,5	48,0	73,5	67,4	64,2	62,7	57,4	53,3	50,6
20:00	59,0	47,6	78,6	67,0	64,0	62,1	55,7	51,9	49,7
21:00	59,0	48,6	88,1	65,7	62,6	60,4	54,9	52,2	50,2

Note: Misura influenzata da traffico stradale



## TIME HISTORY - Periodo Notturno (V Giorno)



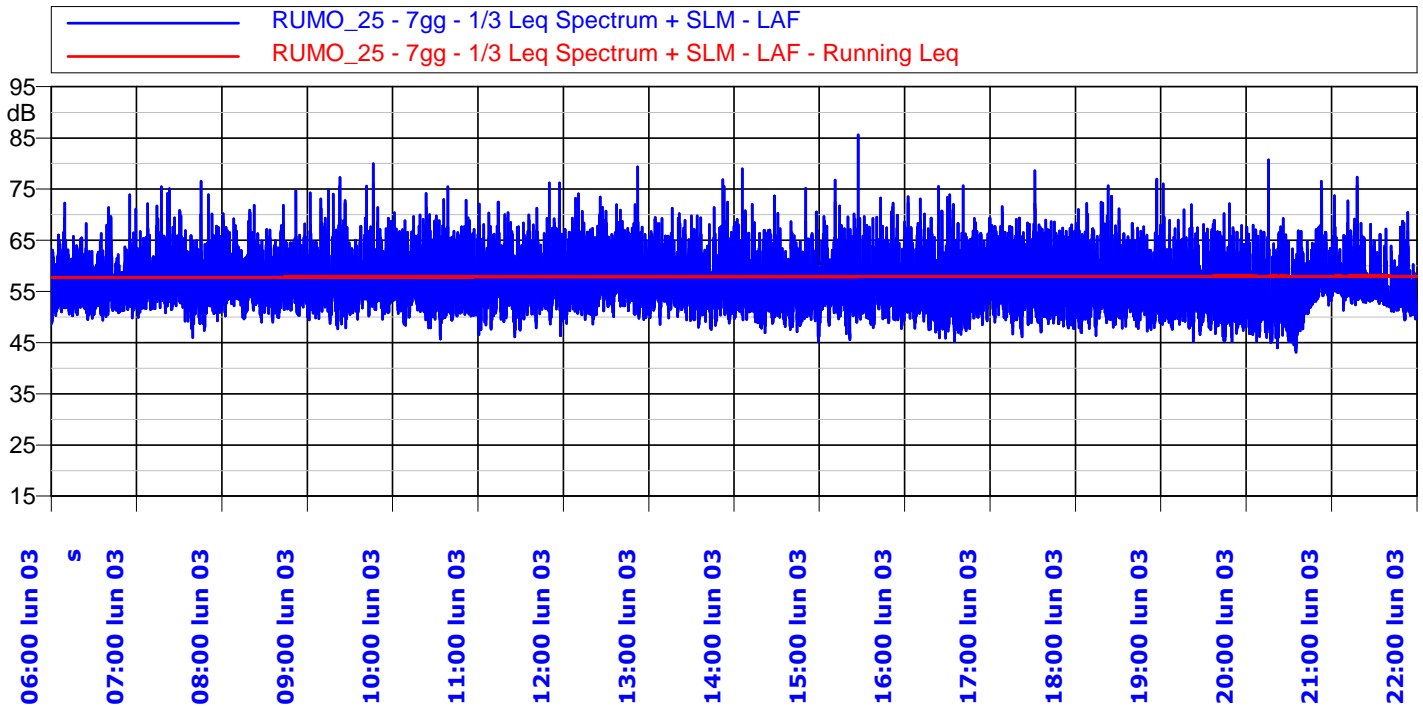
## INDICI STATISTICI - Periodo Notturno (V Giorno)

Ora	Leq dB(A)	Lmin dB(A)	Lmax dB(A)	L5dB(A)	L10dB(A)	L30dB(A)	L50dB(A)	L90dB(A)	L95dB(A)
22:00	56,8	50,8	70,4	65,0	61,7	59,4	54,6	52,5	51,5
23:00	56,6	49,9	70,6	64,6	61,2	59,1	54,6	52,6	51,4
00:00	56,5	50,0	77,0	64,9	60,9	58,8	54,0	52,3	51,1
01:00	54,2	48,9	68,7	62,8	58,9	56,5	51,8	50,3	49,5
02:00	53,6	48,3	76,7	62,9	56,8	53,9	50,7	49,5	48,9
03:00	53,4	47,9	72,1	62,3	56,7	54,5	50,9	49,4	48,8
04:00	53,1	47,2	69,6	64,0	56,9	54,4	50,4	49,0	48,1
05:00	54,2	47,1	69,1	62,6	58,7	57,0	51,8	49,5	47,8

Note: Misura influenzata da traffico stradale



## TIME HISTORY - Periodo Diurno (V Giorno)



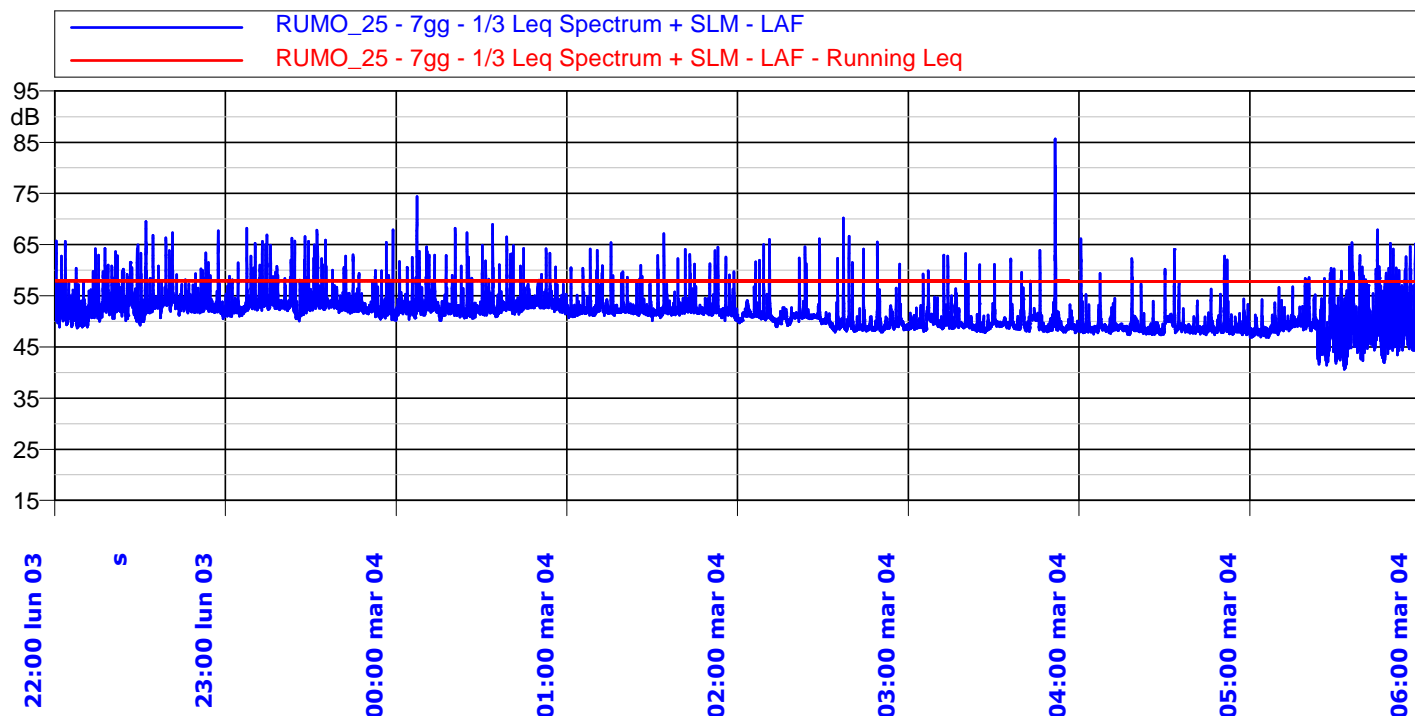
## INDICI STATISTICI - Periodo Diurno (V Giorno)

Ora	Leq dB(A)	Lmin dB(A)	Lmax dB(A)	L5dB(A)	L10dB(A)	L30dB(A)	L50dB(A)	L90dB(A)	L95dB(A)
06:00	57,7	48,7	73,9	66,7	61,8	60,3	55,4	52,2	50,5
07:00	59,8	46,0	76,5	69,1	64,2	62,3	57,2	53,1	50,3
08:00	59,0	49,0	74,7	66,8	63,5	61,9	57,0	53,2	50,9
09:00	60,5	47,7	79,9	69,7	65,0	63,1	57,1	52,7	50,1
10:00	59,7	45,7	75,4	68,7	64,9	63,0	56,8	52,1	49,4
11:00	59,3	46,1	76,2	67,9	64,5	62,6	56,5	51,9	48,4
12:00	59,9	48,6	79,3	68,8	65,1	62,9	57,1	52,5	50,4
13:00	59,1	47,6	76,8	68,3	64,3	62,2	55,7	51,9	49,4
14:00	58,0	45,2	79,0	67,0	63,3	60,9	54,5	50,7	48,3
15:00	59,7	45,5	85,6	68,1	64,3	62,1	55,8	51,2	48,5
16:00	59,1	45,3	75,6	68,4	64,1	62,4	55,5	50,3	47,7
17:00	59,6	46,1	78,6	67,4	64,9	63,0	56,4	51,1	48,6
18:00	59,2	46,4	77,0	67,4	64,3	62,5	56,0	51,0	48,5
19:00	58,4	45,2	76,0	67,2	63,9	62,0	55,0	50,1	47,3
20:00	57,8	43,1	80,7	66,6	63,0	60,6	54,1	48,4	45,1
21:00	57,6	49,4	77,4	67,0	62,4	59,6	54,6	52,4	50,3

Note: Misura influenzata da traffico stradale



## TIME HISTORY - Periodo Notturno (VI Giorno)



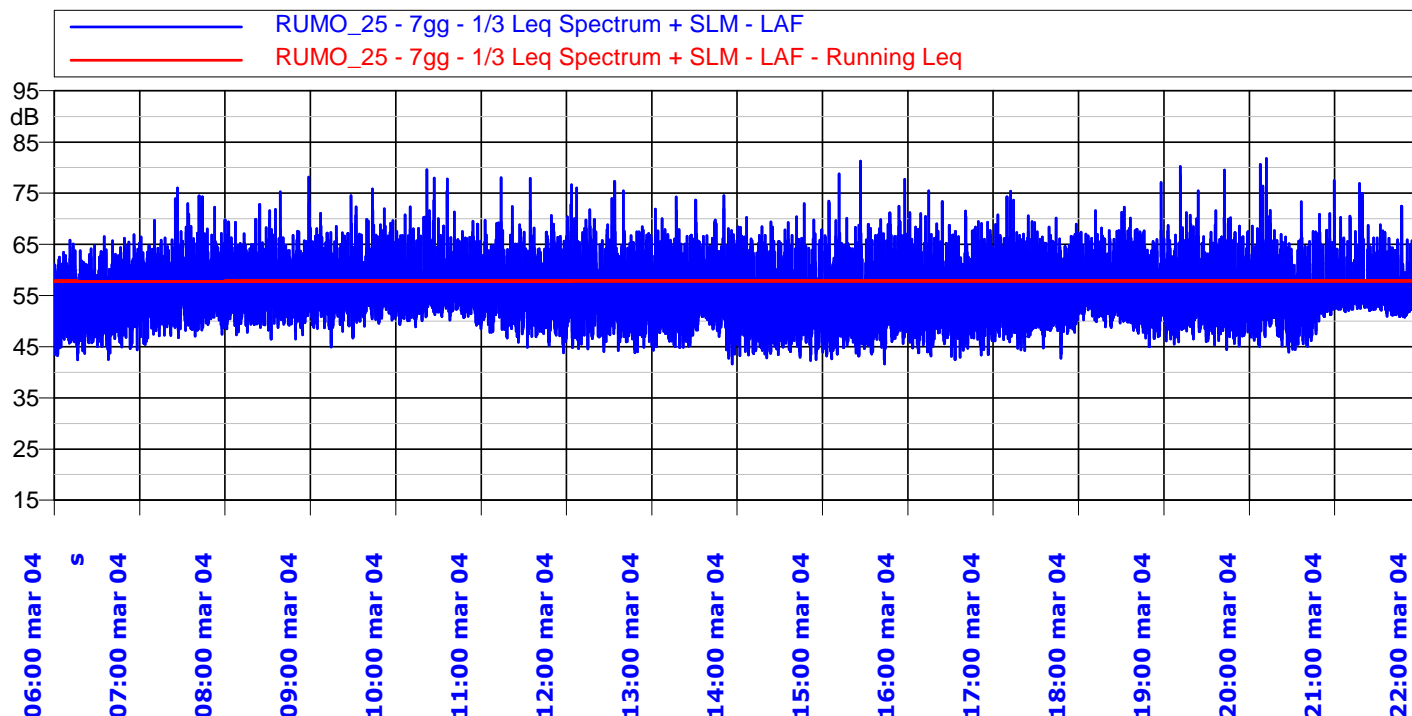
## INDICI STATISTICI - Periodo Notturno (VI Giorno)

Ora	Leq dB(A)	Lmin dB(A)	Lmax dB(A)	L5dB(A)	L10dB(A)	L30dB(A)	L50dB(A)	L90dB(A)	L95dB(A)
22:00	54,8	48,7	69,5	63,5	59,1	56,7	53,0	51,2	49,5
23:00	54,8	50,1	68,2	63,6	59,0	56,6	53,1	51,8	50,8
00:00	54,7	50,2	74,4	63,0	58,4	56,0	52,8	51,7	50,9
01:00	53,3	50,1	67,2	60,8	56,5	54,1	52,1	51,5	50,7
02:00	51,7	47,9	70,2	61,3	53,9	51,9	50,3	48,6	48,2
03:00	56,3	47,8	85,7	60,6	53,4	51,5	49,3	48,5	48,1
04:00	49,9	47,3	66,1	58,6	51,8	50,5	48,6	48,0	47,6
05:00	51,9	40,6	67,9	61,2	57,3	55,0	49,0	45,2	42,4

Note: Misura influenzata da traffico stradale



## TIME HISTORY - Periodo Diurno (VI Giorno)



## INDICI STATISTICI - Periodo Diurno (VI Giorno)

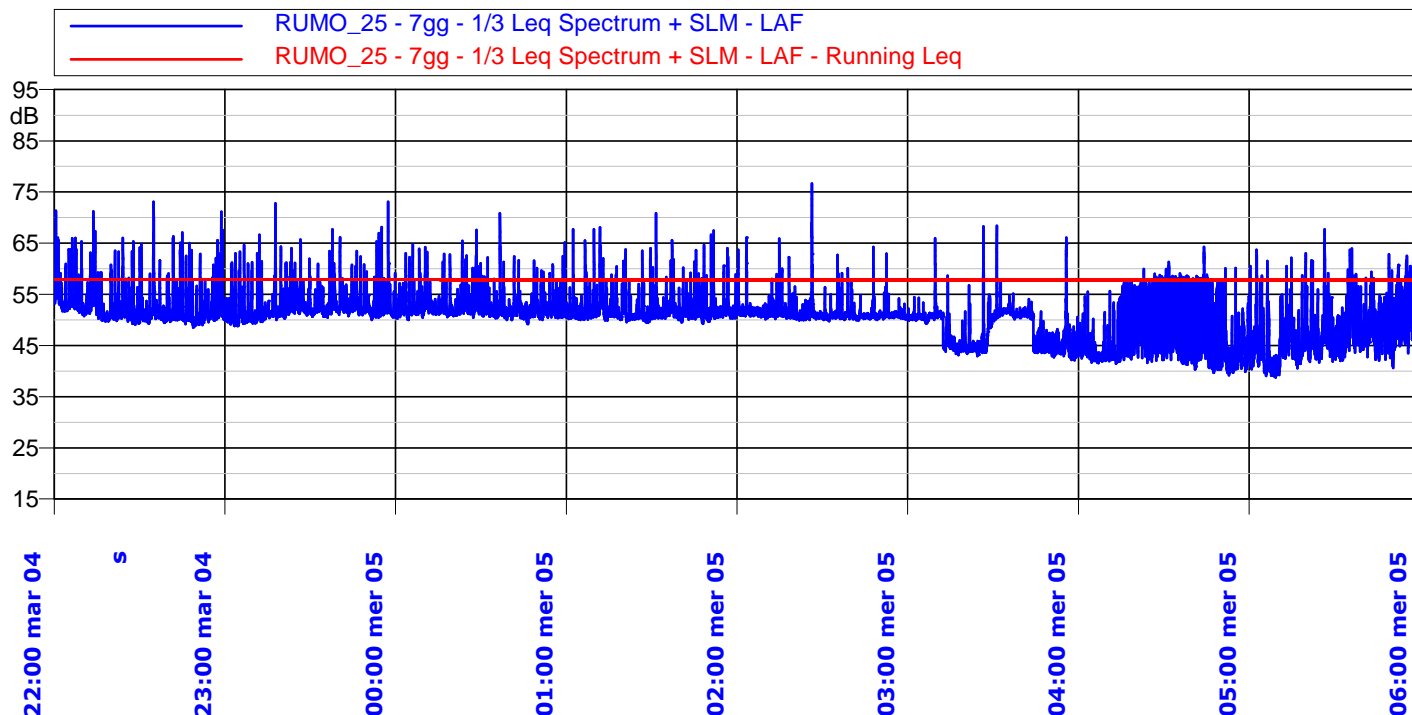
Ora	Leq dB(A)	Lmin dB(A)	Lmax dB(A)	L5dB(A)	L10dB(A)	L30dB(A)	L50dB(A)	L90dB(A)	L95dB(A)
06:00	56,0	42,4	66,9	63,7	61,0	59,5	53,8	48,4	45,1
07:00	58,8	45,4	76,0	67,1	63,1	61,6	56,4	51,1	48,2
08:00	59,4	46,5	78,2	67,7	64,1	62,3	56,7	51,7	49,2
09:00	59,5	45,0	75,8	68,1	64,5	62,7	56,8	52,1	49,1
10:00	59,7	48,5	79,6	68,4	64,6	62,8	56,5	52,3	50,3
11:00	58,8	43,8	78,1	67,7	63,7	61,7	55,7	49,9	46,8
12:00	59,4	43,8	77,3	69,0	64,8	62,6	55,0	49,0	45,8
13:00	58,1	41,6	74,5	67,4	63,8	61,5	53,7	48,1	45,0
14:00	56,8	42,3	72,9	66,1	62,7	60,5	52,9	47,3	44,2
15:00	58,9	41,6	81,3	68,3	64,1	61,5	53,4	47,2	44,1
16:00	57,9	42,5	75,5	67,4	63,7	61,6	53,7	47,4	44,3
17:00	58,3	42,7	75,4	66,8	63,8	62,0	54,8	49,3	45,9
18:00	58,7	45,0	77,1	67,1	64,1	62,3	55,4	50,7	47,9
19:00	59,0	44,4	80,2	67,8	63,8	62,0	54,7	49,1	46,7
20:00	58,6	43,9	81,8	67,7	63,4	61,5	53,7	48,2	45,5
21:00	57,4	50,8	76,9	66,2	61,9	59,9	54,4	52,5	51,5

Note: Misura influenzata da traffico stradale





## TIME HISTORY - Periodo Notturno (VII Giorno)



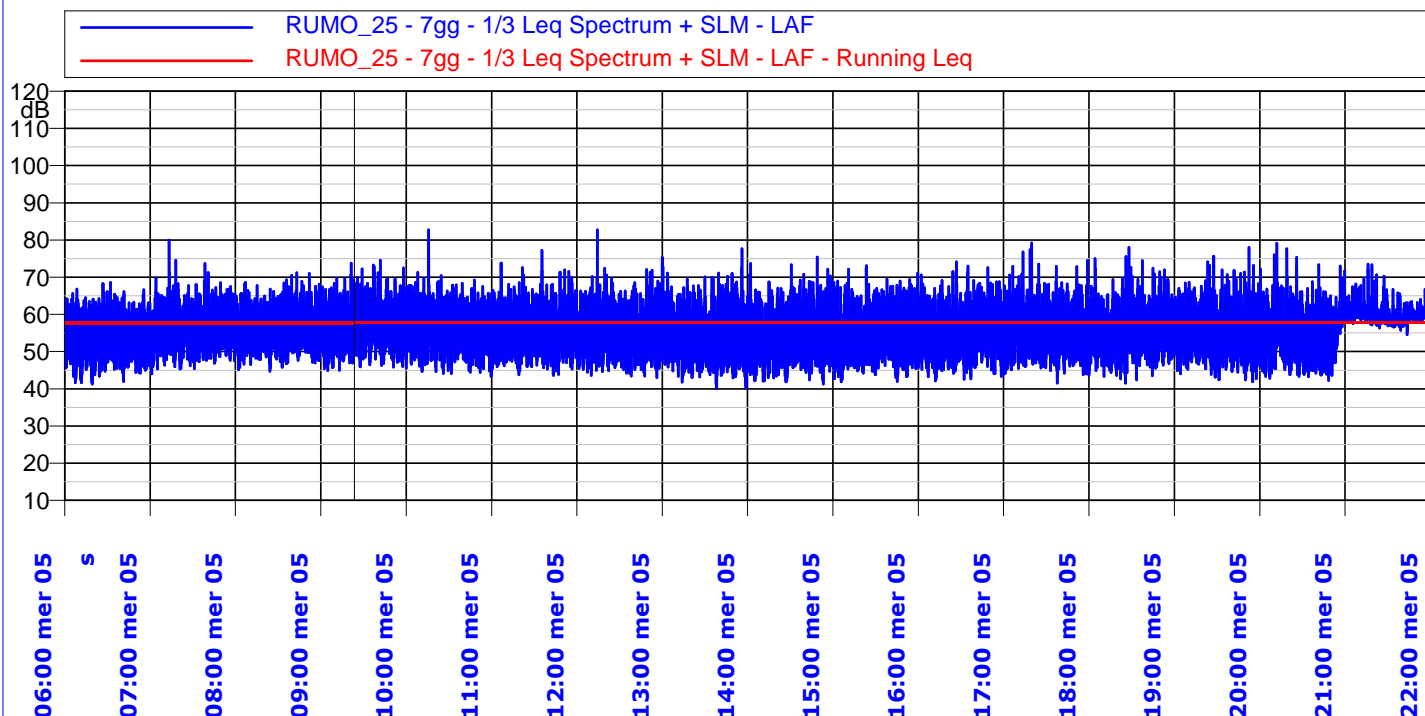
## INDICI STATISTICI - Periodo Notturno (VII Giorno)

Ora	Leq dB(A)	Lmin dB(A)	Lmax dB(A)	L5dB(A)	L10dB(A)	L30dB(A)	L50dB(A)	L90dB(A)	L95dB(A)
22:00	55,2	48,5	73,1	65,3	60,1	57,7	51,7	50,1	49,3
23:00	54,3	48,8	73,1	63,3	58,5	56,3	51,9	50,4	49,4
00:00	53,8	49,2	70,8	62,2	58,0	55,8	52,1	51,0	50,4
01:00	53,7	49,3	70,8	62,5	58,0	55,2	51,6	50,5	49,8
02:00	53,1	49,7	76,6	60,6	54,4	52,5	51,0	50,5	50,1
03:00	50,2	42,1	68,4	58,7	52,2	51,6	48,8	44,1	43,0
04:00	52,0	39,2	64,3	58,4	57,6	56,9	47,1	42,0	40,2
05:00	51,6	38,7	67,7	61,6	58,0	54,9	47,1	42,3	39,5

**Note:** Misura influenzata da traffico stradale



## TIME HISTORY - Periodo Diurno (VII Giorno)



## INDICI STATISTICI - Periodo Diurno (VII Giorno)

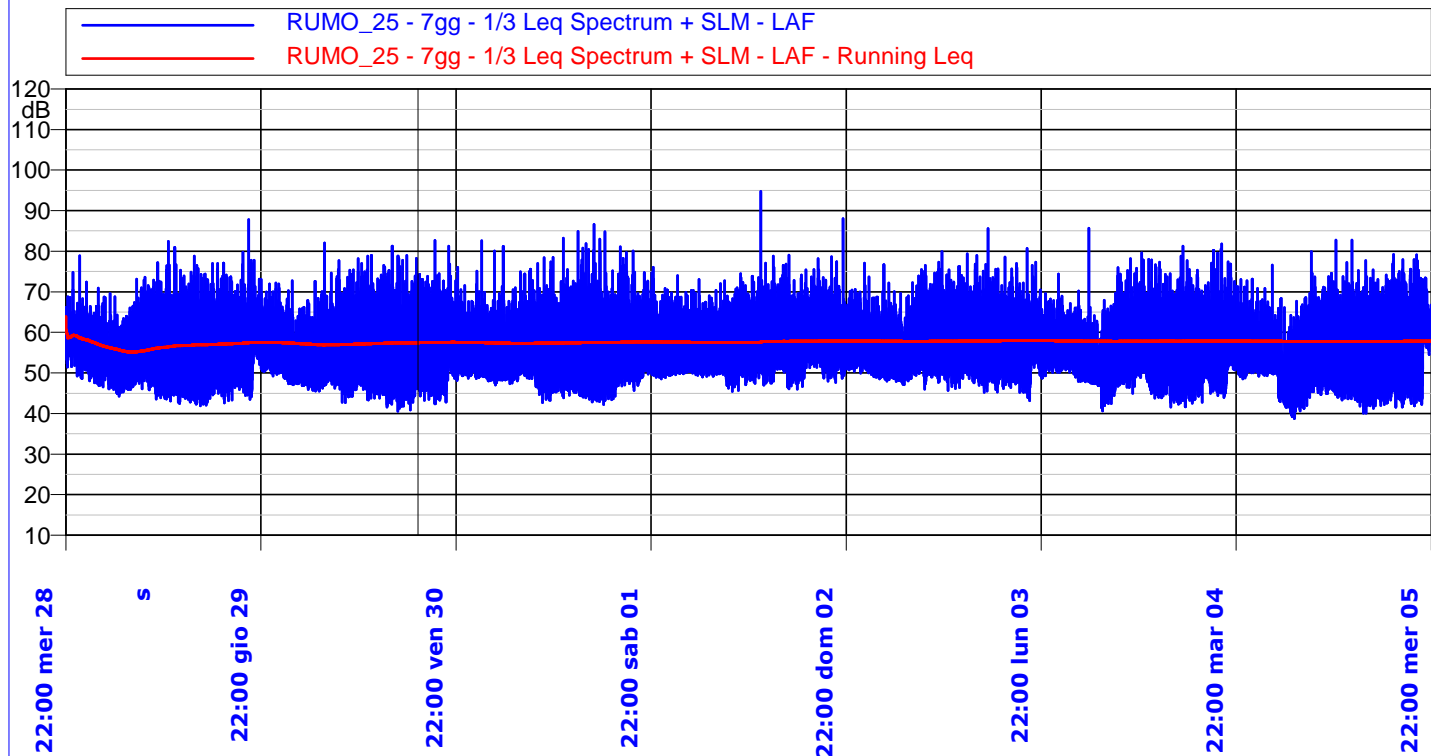
Ora	Leq dB(A)	Lmin dB(A)	Lmax dB(A)	L5dB(A)	L10dB(A)	L30dB(A)	L50dB(A)	L90dB(A)	L95dB(A)
06:00	56,6	41,3	68,6	64,2	61,8	60,3	54,1	47,6	43,4
07:00	59,2	44,0	79,9	67,1	63,6	62,2	56,8	50,5	47,1
08:00	58,6	44,7	71,2	66,3	63,5	62,0	56,4	50,7	47,5
09:00	59,3	44,9	74,6	68,4	64,4	62,3	56,5	50,2	46,9
10:00	59,0	43,3	82,7	67,5	64,1	61,9	55,6	49,3	45,5
11:00	58,6	43,6	77,2	67,6	63,9	62,0	55,5	49,4	46,2
12:00	58,1	43,0	82,8	67,2	63,4	61,1	53,9	48,1	45,1
13:00	57,6	40,1	77,7	67,7	63,4	60,8	52,8	46,6	42,9
14:00	57,9	41,3	75,4	67,6	63,7	61,5	53,4	46,8	43,0
15:00	57,8	41,9	73,1	67,4	63,4	61,4	53,8	47,2	43,8
16:00	58,0	42,2	74,1	67,5	63,6	61,6	54,4	48,0	44,2
17:00	59,1	41,6	79,2	68,5	64,3	62,0	54,6	48,2	45,1
18:00	58,8	41,6	78,0	68,8	63,9	61,8	55,1	48,3	44,3
19:00	58,5	41,9	78,0	67,7	64,1	62,1	54,4	48,1	44,5
20:00	58,3	42,3	79,1	67,9	63,3	61,0	53,3	46,5	43,9
21:00	60,2	54,5	73,5	66,6	62,6	61,4	59,6	57,9	57,1

Note: Misura influenzata da traffico stradale



# ANAS S.P.A

Scheda di rilevamento fonometrico - Misura settimanale



### INDICATORI COMPLESSIVI

Giorno	Periodo	Leq dB(A)	L5dB(A)	L10dB(A)	L30dB(A)	L50dB(A)	L90dB(A)	L95dB(A)	Lmin dB(A)	Lmax dB(A)	
I	mer 22.00-6.00	55,1	57,6	62,4	59,8	58,9	52,1	47,1	45,6	44,3	78,9
	gio 6.00-22.00	58,4		67,5	63,4	61,3	54,8	48,8	45,2	41,9	87,8
II	gio 22.00-6.00	54,6	57,5	63,8	58,4	56,5	51,2	47,6	46,4	45,5	82,1
	ven 6.00-22.00	58,5		67,8	63,6	61,5	54,9	49,0	45,2	40,5	82,7
III	ven 22.00-6.00	55,0	57,9	63,8	59,4	57,1	52,1	49,3	48,4	47,0	82,6
	sab 6.00-22.00	58,8		67,9	63,5	61,5	54,8	49,4	45,8	42,2	86,7
IV	sab 22.00-6.00	55,5	58,6	64,2	60,1	58,1	53,1	51,0	49,9	48,5	76,1
	dom 6.00-22.00	59,6		66,9	63,6	61,9	56,3	52,0	49,0	45,5	94,7
V	dom 22.00-6.00	55,0	58,1	64,1	59,6	57,4	52,6	49,8	48,6	47,1	77,0
	lun 6.00-22.00	59,1		67,9	64,1	62,2	55,9	51,4	48,0	43,1	85,6
VI	lun 22.00-6.00	53,9	57,5	62,1	57,2	54,7	51,6	48,3	44,8	40,6	85,7
	mar 6.00-22.00	58,6		67,5	63,7	61,7	54,9	49,2	45,5	41,6	81,8
VII	mar 22.00-6.00	53,3	57,3	62,5	57,7	55,6	51,1	44,5	40,6	38,7	76,6
	mer 6.00-22.00	58,5		67,5	63,6	61,7	55,3	48,3	44,4	40,1	82,8

### LIVELLI EQUIVALENTI SETTIMANALI

Livelli Equivalente Settimanali Periodo DIURNO [dB(A)]	58,8
Livelli Equivalente Settimanali Periodo NOTTURNO [dB(A)]	54,7

Note: Misura influenzata da traffico stradale



# Monitoraggio Fonometrico Scheda di rilevazione settimanale



## RILIEVO PLANIMETRICO



### ANAGRAFICA

Misura N:	RUMO_26	Ubicazione	Durata	Da :	21/06/2017
		Marina di Gioiosa Jonica	Rilievi	A :	28/06/2017

### CONDIZIONI

Marca :	Larson Davis	Condizioni Meteorologiche	
Modello:	831	Matric. : 2490	Conformi al DM 16 Marzo 1998

### LIVELLI EQUIVALENTI

Limiti Vigenti	Limite Diurno		Limite Notturno		Leq Settimanali Misurati	
	Leq dB(A)	70	Leq dB(A)	60	Liv. Diurno	60,1
Fascia A (D.P.R. N°142 30/03/04)					Liv. Notturno	55,5

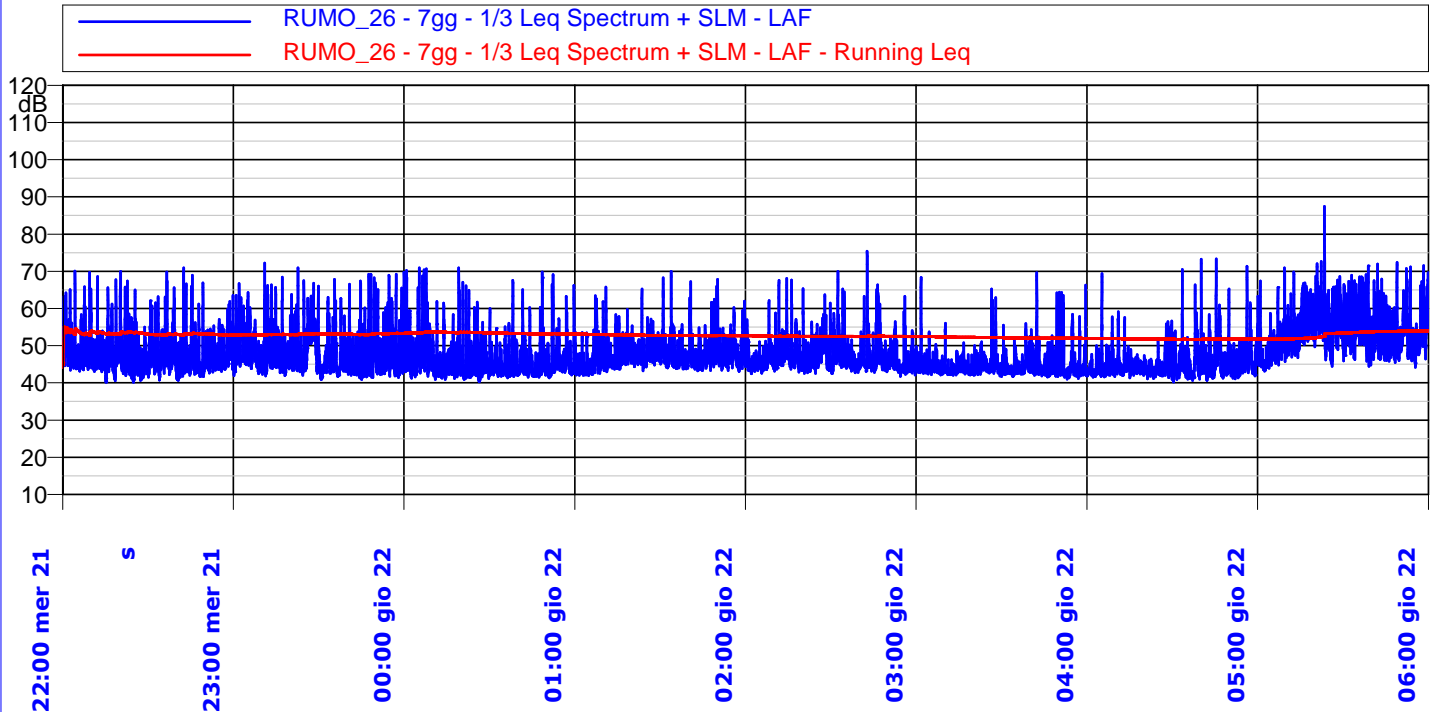
I rilievi fonometrici e le elaborazioni numeriche sono state eseguite dai Tecnici Competenti in Acustica Ambientale:

**Ing. Tiziano BARUZZO (D.D.le n°3098 del 02/11/11, Albo Reg. N°333 della Reg. Liguria)**

**Coadiuvato dal Dottor Marco BELLE', Ing. Claudio PERRONE, Geol. Francesco BUIA, Geol. Davide BONORA**



### TIME HISTORY - Periodo Notturno (1 Giorno)



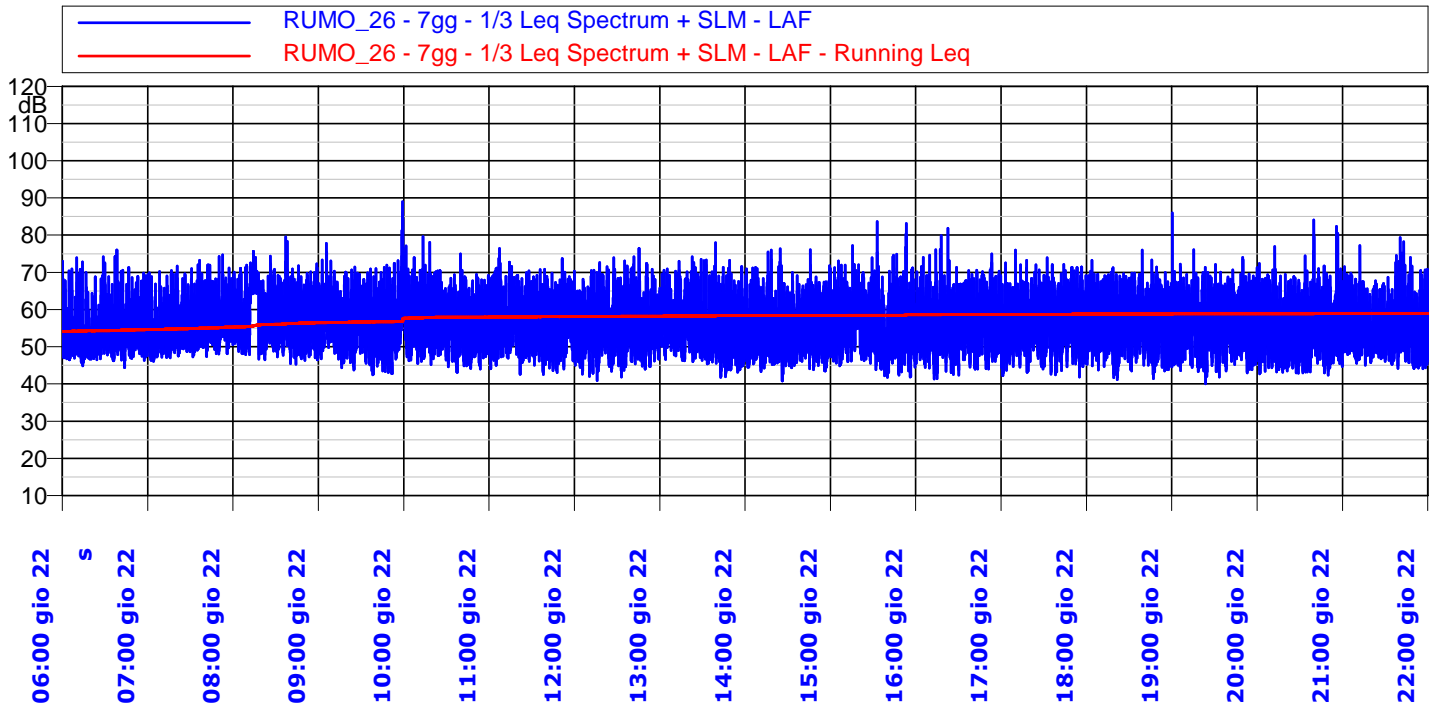
### INDICI STATISTICI - Periodo Notturno (1 Giorno)

Ora	Leq dB(A)	Lmin dB(A)	Lmax dB(A)	L5dB(A)	L10dB(A)	L30dB(A)	L50dB(A)	L90dB(A)	L95dB(A)
22:00	52,9	40,1	70,9	65,2	58,0	54,6	46,8	43,3	41,1
23:00	53,7	40,9	72,2	66,0	59,9	56,3	46,6	43,0	41,7
00:00	52,8	40,3	71,0	66,2	58,4	53,1	44,4	42,3	41,3
01:00	50,7	41,9	70,0	62,0	54,7	52,2	46,8	44,1	42,5
02:00	51,3	41,8	75,4	63,2	54,7	52,0	46,1	43,8	42,9
03:00	47,9	41,0	69,6	58,5	49,8	47,3	43,7	42,6	41,9
04:00	50,6	40,3	73,3	61,7	53,3	49,8	44,0	42,2	41,3
05:00	59,9	43,1	87,5	68,6	64,9	62,7	53,7	47,6	44,3

**Note:** Misura influenzata da traffico stradale



### TIME HISTORY - Periodo Diurno (I Giorno)



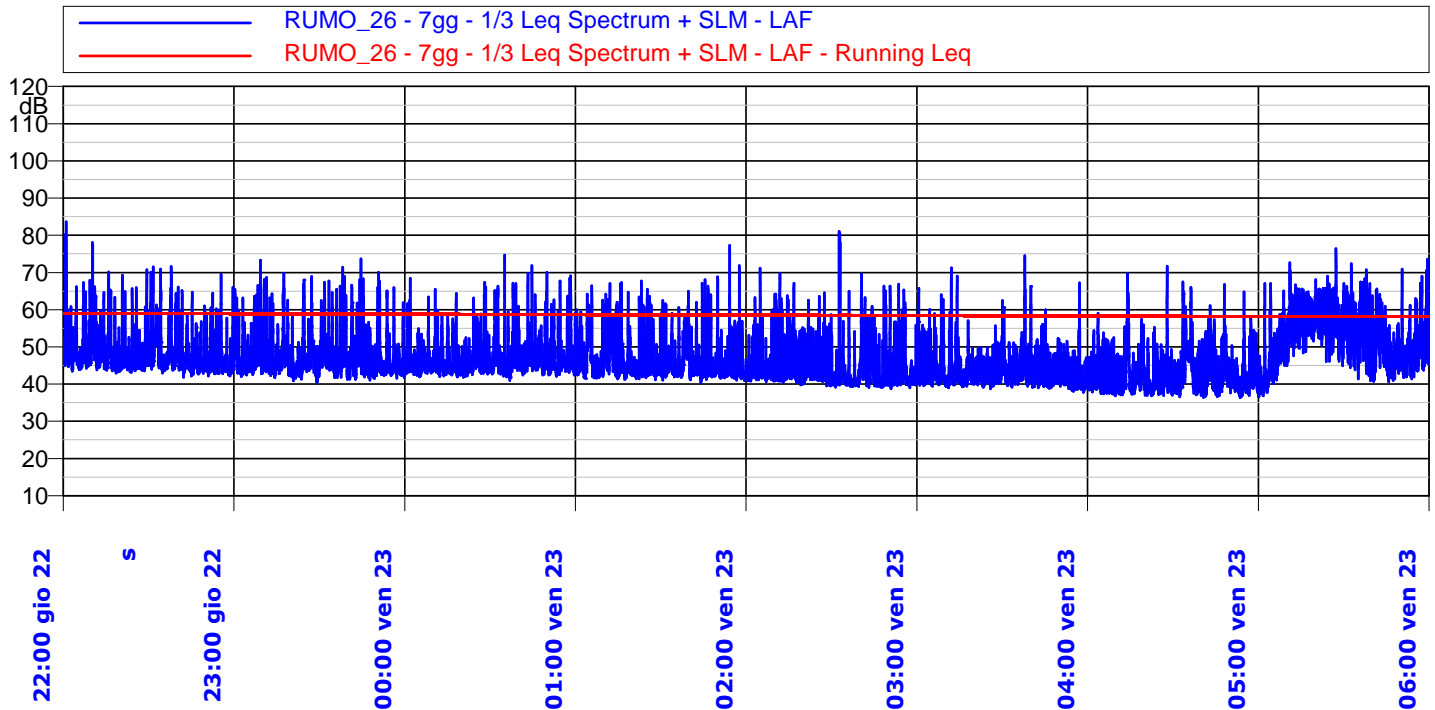
### INDICI STATISTICI - Periodo Diurno (I Giorno)

Ora	Leq dB(A)	Lmin dB(A)	Lmax dB(A)	L5dB(A)	L10dB(A)	L30dB(A)	L50dB(A)	L90dB(A)	L95dB(A)
06:00	57,7	44,4	76,0	69,0	63,6	60,2	52,5	48,6	46,7
07:00	58,9	46,0	74,7	69,2	64,9	62,2	54,3	49,9	47,6
08:00	61,6	45,2	79,6	70,8	67,2	65,5	56,4	50,0	47,6
09:00	63,3	42,4	89,0	73,3	66,9	64,2	55,2	48,7	44,4
10:00	60,5	43,1	79,6	69,6	65,9	63,9	56,0	49,2	45,7
11:00	59,7	42,5	76,5	69,0	65,5	63,5	55,4	49,1	44,9
12:00	59,8	40,9	76,4	69,7	65,8	63,5	55,5	48,3	44,1
13:00	59,6	41,7	78,0	69,6	65,6	63,3	54,8	47,9	44,0
14:00	59,1	40,8	76,3	69,3	65,2	62,6	53,1	47,0	44,3
15:00	61,4	41,7	83,7	71,2	66,5	63,8	54,8	48,0	43,7
16:00	60,2	41,3	81,8	70,1	65,9	63,2	54,8	48,4	44,2
17:00	59,9	41,9	76,0	69,2	65,7	63,8	55,7	48,8	44,3
18:00	59,7	41,2	76,0	69,0	65,7	63,6	55,6	48,3	43,8
19:00	60,5	40,0	86,0	68,8	65,7	63,7	56,6	48,2	44,0
20:00	59,8	42,3	84,0	68,7	65,0	62,4	53,4	46,6	43,7
21:00	59,2	44,1	79,4	69,4	64,9	62,4	53,5	47,5	45,1

**Note:** Misura influenzata da traffico stradale



### TIME HISTORY - Periodo Notturno (II Giorno)



### INDICI STATISTICI - Periodo Notturno (II Giorno)

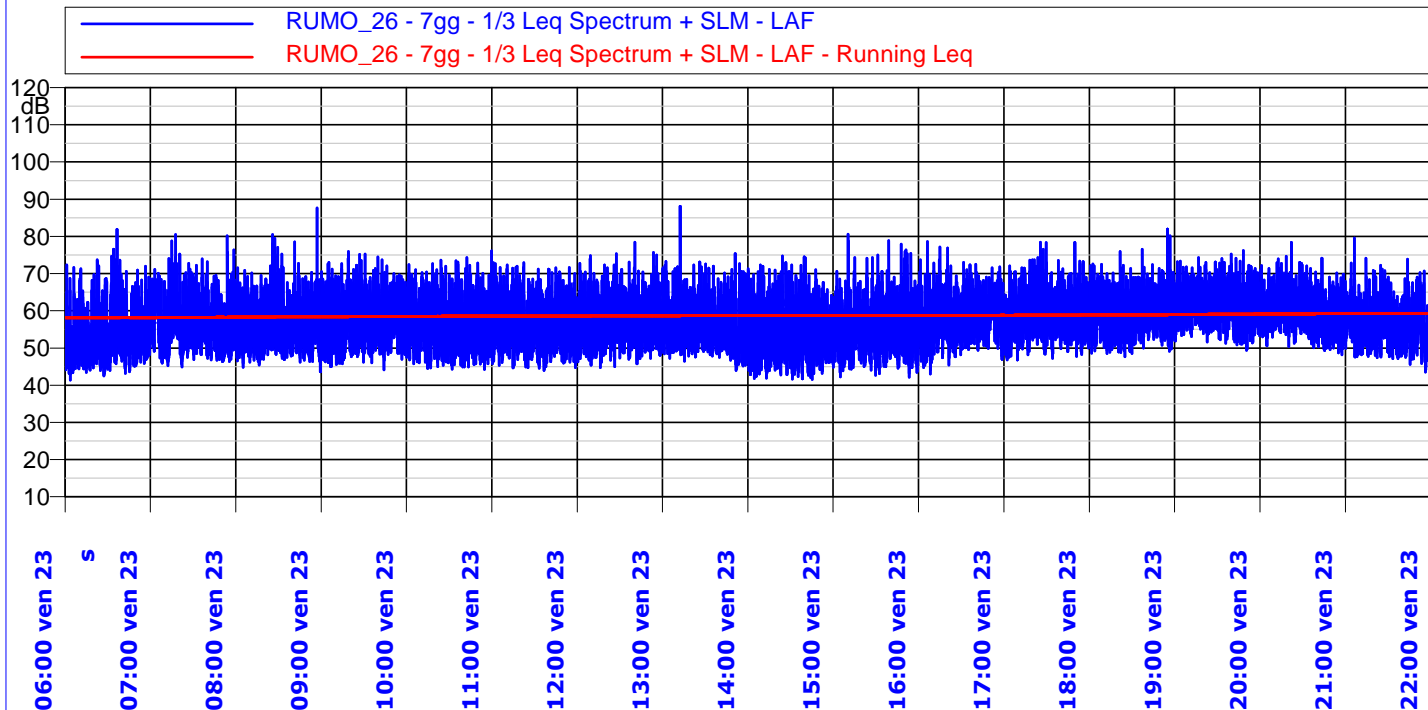
Ora	Leq dB(A)	Lmin dB(A)	Lmax dB(A)	L5dB(A)	L10dB(A)	L30dB(A)	L50dB(A)	L90dB(A)	L95dB(A)
22:00	56,2	41,9	83,6	67,3	60,1	56,2	46,6	44,0	42,9
23:00	54,1	40,5	73,7	66,6	60,6	56,0	46,0	43,0	41,8
00:00	53,1	41,0	74,7	65,7	58,3	54,4	45,5	43,3	42,2
01:00	52,7	40,3	77,3	64,2	58,4	55,1	44,5	42,4	41,6
02:00	53,7	38,7	81,1	63,8	56,8	53,1	42,1	40,3	39,6
03:00	49,9	37,8	74,6	61,6	52,5	49,0	42,9	40,2	38,8
04:00	49,7	36,4	71,7	62,3	53,5	49,8	42,0	38,3	37,1
05:00	58,1	36,7	76,4	67,1	64,0	62,1	53,2	43,7	38,1

**Note:** Misura influenzata da traffico stradale





### TIME HISTORY - Periodo Diurno (II Giorno)



### INDICI STATISTICI - Periodo Diurno (II Giorno)

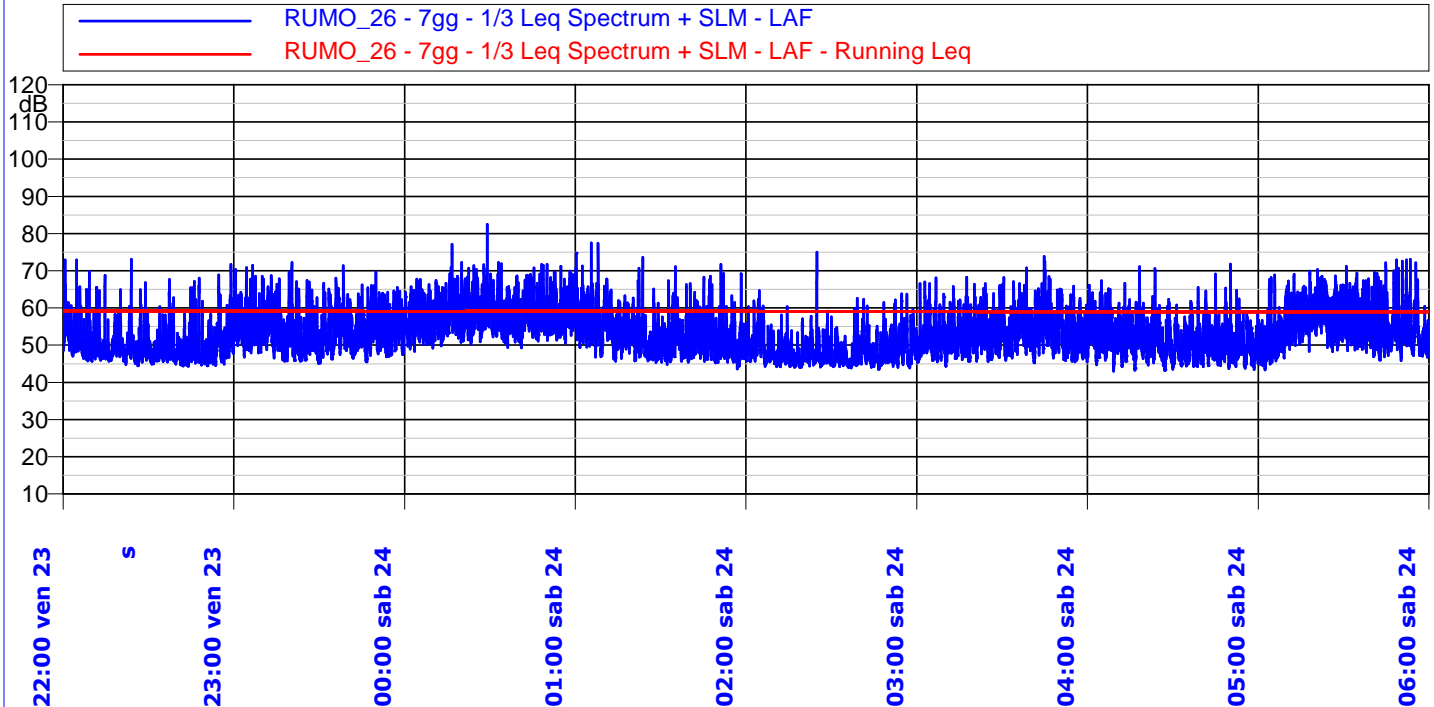
Ora	Leq dB(A)	Lmin dB(A)	Lmax dB(A)	L5dB(A)	L10dB(A)	L30dB(A)	L50dB(A)	L90dB(A)	L95dB(A)
06:00	58,4	41,3	81,9	70,1	64,4	60,8	51,6	46,5	44,0
07:00	60,8	44,9	80,5	71,3	66,3	63,8	54,9	49,5	46,9
08:00	61,2	43,6	87,7	71,2	65,9	63,5	55,4	49,6	46,9
09:00	60,8	44,1	75,9	70,8	67,1	64,6	56,0	49,9	46,8
10:00	60,0	44,3	76,1	69,9	66,3	63,9	55,0	48,6	45,7
11:00	60,1	43,9	73,0	70,0	66,4	64,0	55,6	49,4	45,8
12:00	60,3	44,7	78,4	70,2	66,1	63,8	55,7	50,0	47,4
13:00	60,3	44,0	88,1	70,6	65,9	63,3	54,4	49,4	46,4
14:00	58,7	41,5	74,7	69,5	65,0	62,4	53,4	46,0	42,8
15:00	60,0	42,1	80,6	70,1	65,3	63,1	54,5	47,5	44,4
16:00	61,0	43,0	78,7	70,3	66,7	64,6	57,5	51,4	46,9
17:00	61,6	46,7	78,4	71,1	66,9	64,7	57,5	52,1	48,6
18:00	61,7	47,7	82,0	70,2	67,0	65,0	58,4	52,8	49,9
19:00	63,4	49,4	76,2	71,6	68,1	66,6	61,3	55,6	52,3
20:00	61,9	48,2	78,3	70,3	66,9	65,1	59,3	54,0	50,4
21:00	59,0	43,5	79,6	68,7	64,4	62,1	55,0	49,4	46,6

**Note:** Misura influenzata da traffico stradale





### TIME HISTORY - Periodo Notturno (III Giorno)



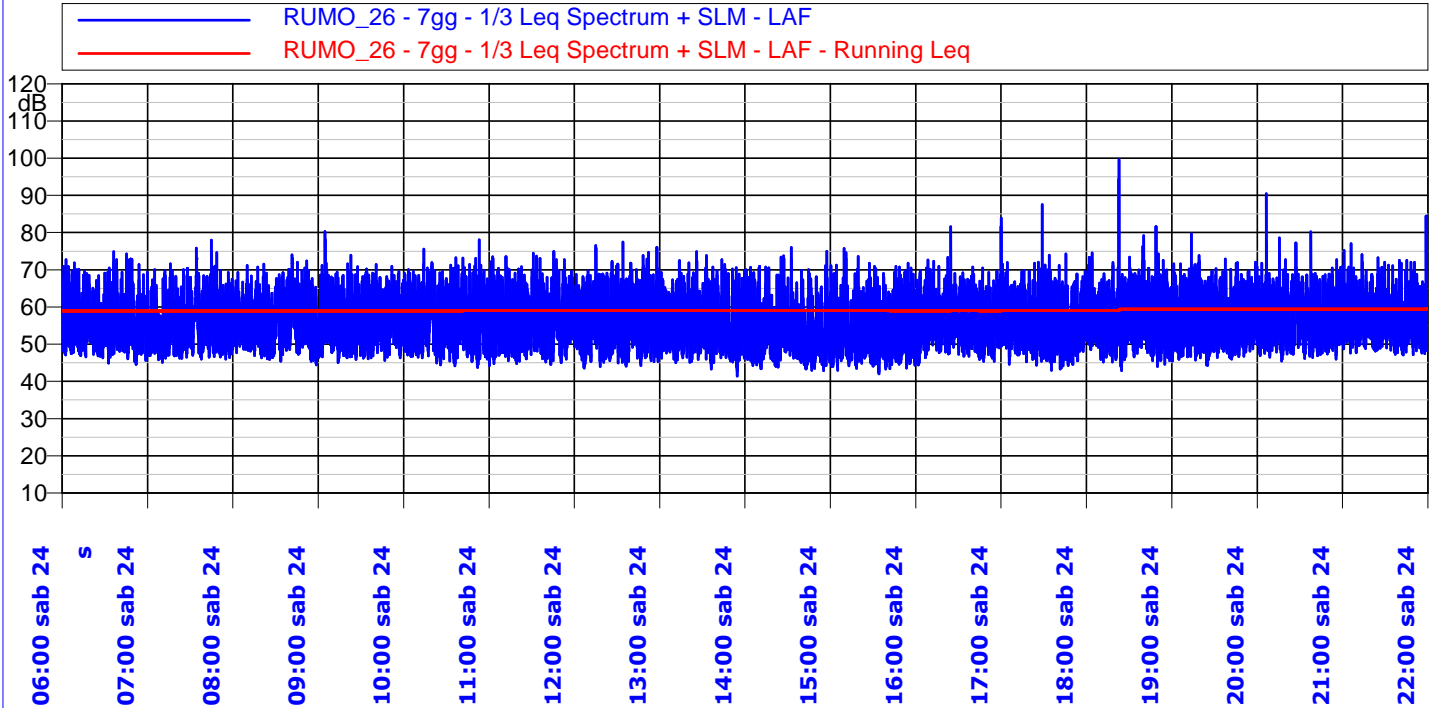
### INDICI STATISTICI - Periodo Notturno (III Giorno)

Ora	Leq dB(A)	Lmin dB(A)	Lmax dB(A)	L5dB(A)	L10dB(A)	L30dB(A)	L50dB(A)	L90dB(A)	L95dB(A)
22:00	54,2	44,3	73,1	65,5	59,2	56,0	49,0	46,2	44,9
23:00	57,1	45,1	72,3	66,6	62,7	60,5	53,4	48,2	46,0
00:00	61,0	48,3	82,5	69,2	65,8	64,1	57,7	53,0	50,5
01:00	57,0	43,6	77,5	67,5	62,3	59,8	52,3	47,2	45,5
02:00	51,2	43,5	74,9	60,5	55,6	53,6	47,7	45,2	44,2
03:00	56,3	44,3	73,9	65,8	61,8	59,7	52,7	47,6	45,8
04:00	54,3	43,0	71,8	63,9	59,8	57,4	50,7	46,0	44,0
05:00	59,3	43,4	73,1	68,4	64,7	63,0	55,7	49,1	45,8

**Note:** Misura influenzata da traffico stradale



### TIME HISTORY - Periodo Diurno (III Giorno)



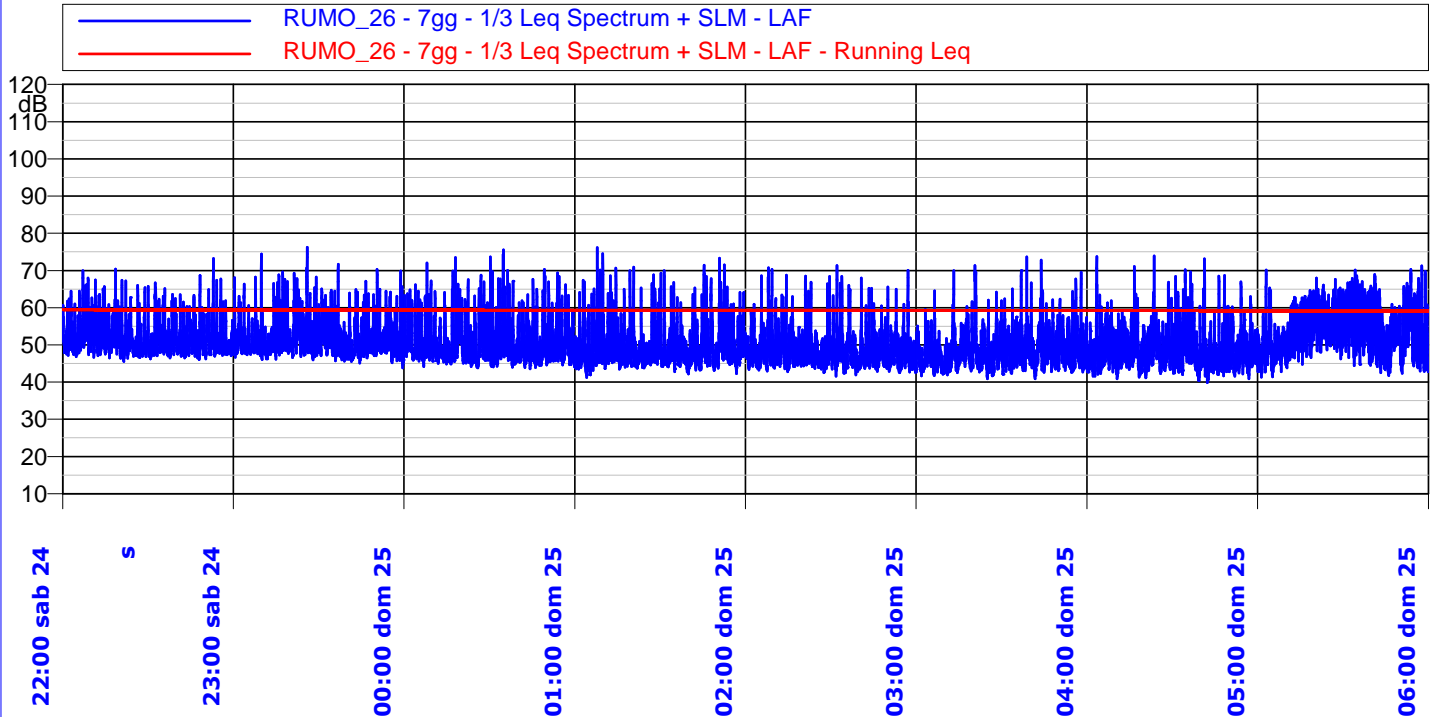
### INDICI STATISTICI - Periodo Diurno (III Giorno)

Ora	Leq dB(A)	Lmin dB(A)	Lmax dB(A)	L5dB(A)	L10dB(A)	L30dB(A)	L50dB(A)	L90dB(A)	L95dB(A)
06:00	58,5	44,6	74,8	69,4	64,5	61,5	53,9	49,2	46,6
07:00	59,2	45,1	78,0	70,1	64,9	62,3	53,7	48,9	46,8
08:00	59,2	44,4	74,0	69,1	65,3	62,7	54,7	49,4	46,4
09:00	59,7	45,0	80,3	68,8	65,5	63,0	54,8	49,5	46,9
10:00	60,3	43,7	78,1	70,0	66,3	64,3	55,8	49,1	45,8
11:00	59,8	44,3	74,9	69,8	65,9	63,4	54,9	49,0	46,0
12:00	60,0	43,6	77,4	69,3	65,9	63,7	54,8	48,3	45,4
13:00	58,7	41,4	74,9	69,1	64,5	62,5	53,9	48,6	45,2
14:00	57,3	42,9	76,0	68,9	63,1	60,0	51,7	46,9	44,5
15:00	57,9	42,0	75,8	68,8	63,8	61,3	52,7	46,7	44,3
16:00	59,3	44,4	81,6	68,6	64,4	62,2	55,1	49,8	46,3
17:00	60,7	43,0	87,5	69,3	65,4	63,2	54,6	48,4	45,0
18:00	67,1	42,9	99,6	70,8	66,1	63,7	54,9	49,0	45,9
19:00	59,6	44,3	79,7	69,4	65,7	63,6	54,5	49,2	46,7
20:00	61,4	45,5	90,4	68,9	66,0	63,9	55,1	49,6	47,3
21:00	60,3	47,1	84,4	69,6	65,6	63,0	55,2	50,4	48,3

**Note:** Misura influenzata da traffico stradale



### TIME HISTORY - Periodo Notturno (IV Giorno)



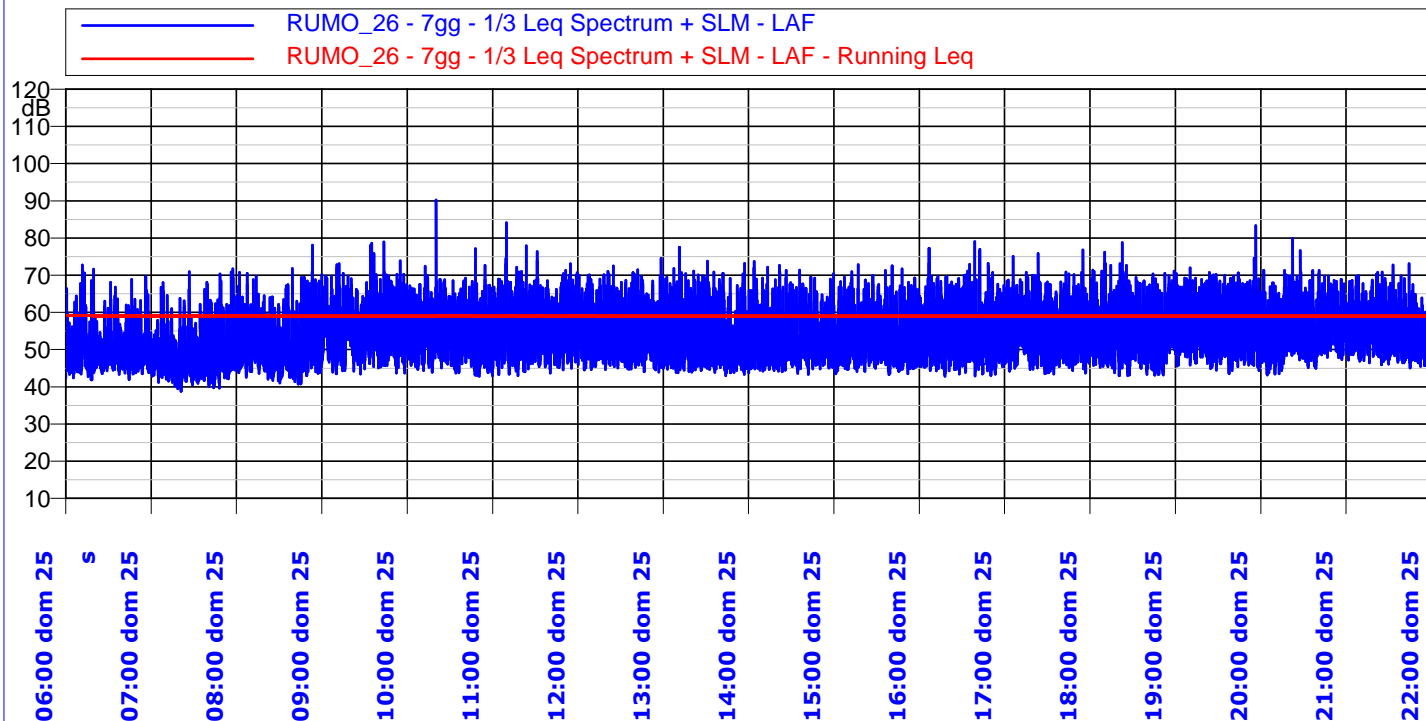
### INDICI STATISTICI - Periodo Notturno (IV Giorno)

Ora	Leq dB(A)	Lmin dB(A)	Lmax dB(A)	L5dB(A)	L10dB(A)	L30dB(A)	L50dB(A)	L90dB(A)	L95dB(A)
22:00	54,8	45,5	73,3	65,3	60,3	57,7	50,6	47,9	46,9
23:00	55,9	43,8	76,3	66,9	61,5	58,4	50,4	47,8	46,1
00:00	55,5	43,5	75,6	66,8	61,7	58,4	49,0	45,8	44,6
01:00	55,4	41,3	76,2	67,8	61,2	57,3	48,0	44,9	43,2
02:00	53,1	41,6	71,3	65,2	58,2	54,3	47,6	44,5	43,0
03:00	53,0	40,9	73,7	64,4	57,0	54,5	47,7	43,8	42,3
04:00	53,6	39,9	74,0	65,0	58,4	55,2	48,1	43,7	41,7
05:00	57,6	41,3	71,3	66,2	63,6	61,9	53,7	46,3	43,1

**Note:** Misura influenzata da traffico stradale



### TIME HISTORY - Periodo Diurno (IV Giorno)



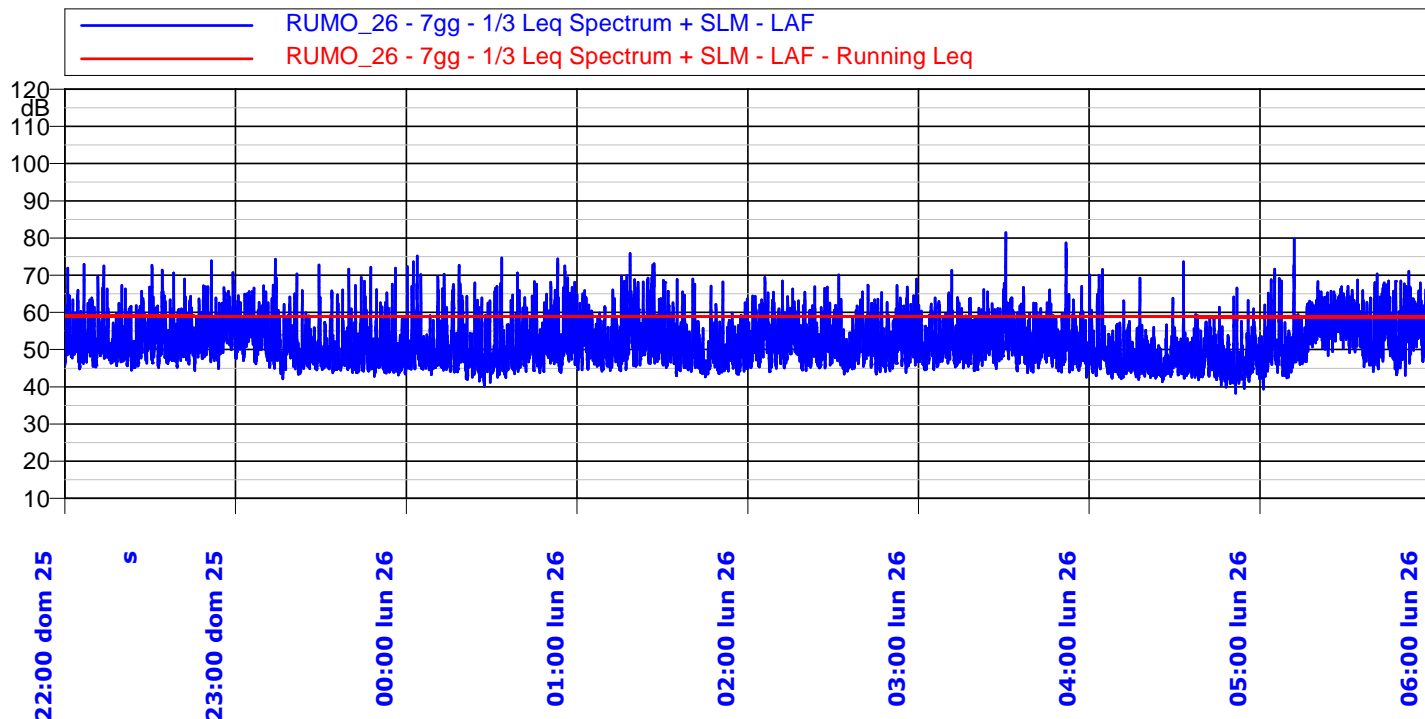
### INDICI STATISTICI - Periodo Diurno (IV Giorno)

Ora	Leq dB(A)	Lmin dB(A)	Lmax dB(A)	L5dB(A)	L10dB(A)	L30dB(A)	L50dB(A)	L90dB(A)	L95dB(A)
06:00	53,8	41,9	72,8	65,6	58,6	55,2	49,2	45,8	43,6
07:00	53,3	38,8	71,7	65,0	58,7	55,5	48,0	43,4	41,1
08:00	56,2	40,8	78,1	67,6	61,9	58,8	50,5	45,3	42,2
09:00	59,1	43,4	79,0	68,7	64,5	62,0	54,5	48,6	45,3
10:00	59,6	42,9	90,2	67,4	63,8	61,6	53,8	47,2	44,3
11:00	59,4	43,0	84,1	69,0	65,2	62,6	54,3	47,9	44,8
12:00	58,4	43,9	74,6	68,6	64,8	62,3	53,3	47,6	45,2
13:00	58,0	43,0	77,5	68,6	64,5	61,8	51,4	46,2	44,4
14:00	56,8	43,3	73,7	67,5	62,9	60,3	51,2	46,7	44,8
15:00	56,5	43,3	72,8	66,9	62,6	60,1	50,9	46,8	44,7
16:00	58,9	42,8	79,0	69,5	65,0	62,0	52,6	47,2	44,2
17:00	58,5	43,4	76,8	68,2	64,6	62,1	53,7	47,8	44,7
18:00	59,2	43,0	78,8	69,3	65,2	62,9	53,9	47,8	44,5
19:00	59,9	43,5	83,3	68,5	65,7	63,9	55,4	49,0	45,8
20:00	59,0	43,1	79,9	68,2	65,0	62,7	54,7	48,7	45,2
21:00	57,4	45,1	73,1	67,4	63,1	60,8	53,3	48,5	46,5

Note: Misura influenzata da traffico stradale



### TIME HISTORY - Periodo Notturno (V Giorno)



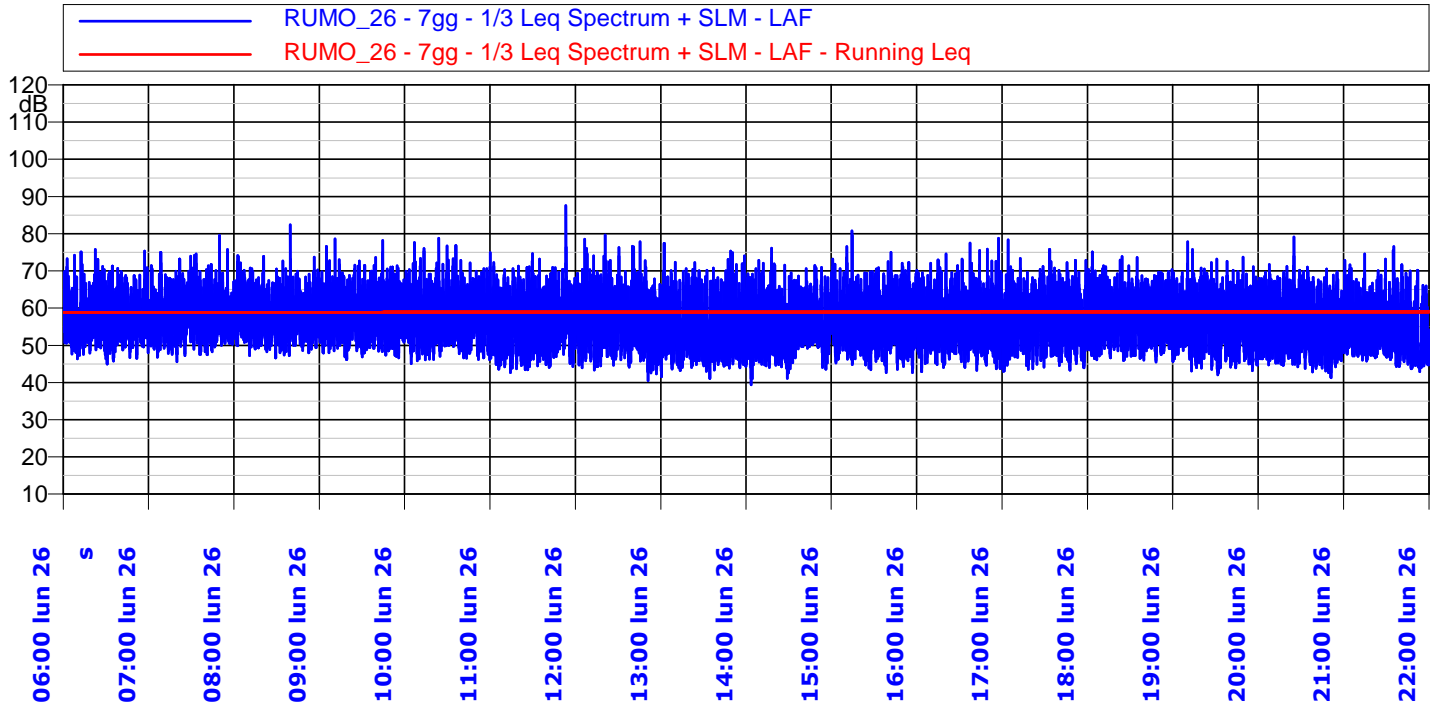
### INDICI STATISTICI - Periodo Notturno (V Giorno)

Ora	Leq dB(A)	Lmin dB(A)	Lmax dB(A)	L5dB(A)	L10dB(A)	L30dB(A)	L50dB(A)	L90dB(A)	L95dB(A)
22:00	56,9	44,4	73,8	66,9	62,3	59,9	52,7	48,1	45,6
23:00	55,4	42,1	74,3	66,0	61,1	58,3	49,8	45,3	43,9
00:00	56,6	40,1	75,2	68,1	62,6	59,2	49,8	45,3	42,9
01:00	56,4	42,7	75,9	67,9	62,2	59,2	51,1	45,9	44,0
02:00	55,3	43,4	70,1	63,9	60,8	59,0	52,1	46,8	44,7
03:00	57,3	42,5	81,4	65,3	60,8	58,8	52,0	46,7	44,5
04:00	51,9	38,2	73,6	62,7	55,4	53,1	46,9	43,5	41,7
05:00	58,6	39,4	79,7	67,5	63,8	62,1	55,5	47,5	43,8

**Note:** Misura influenzata da traffico stradale



### TIME HISTORY - Periodo Diurno (V Giorno)



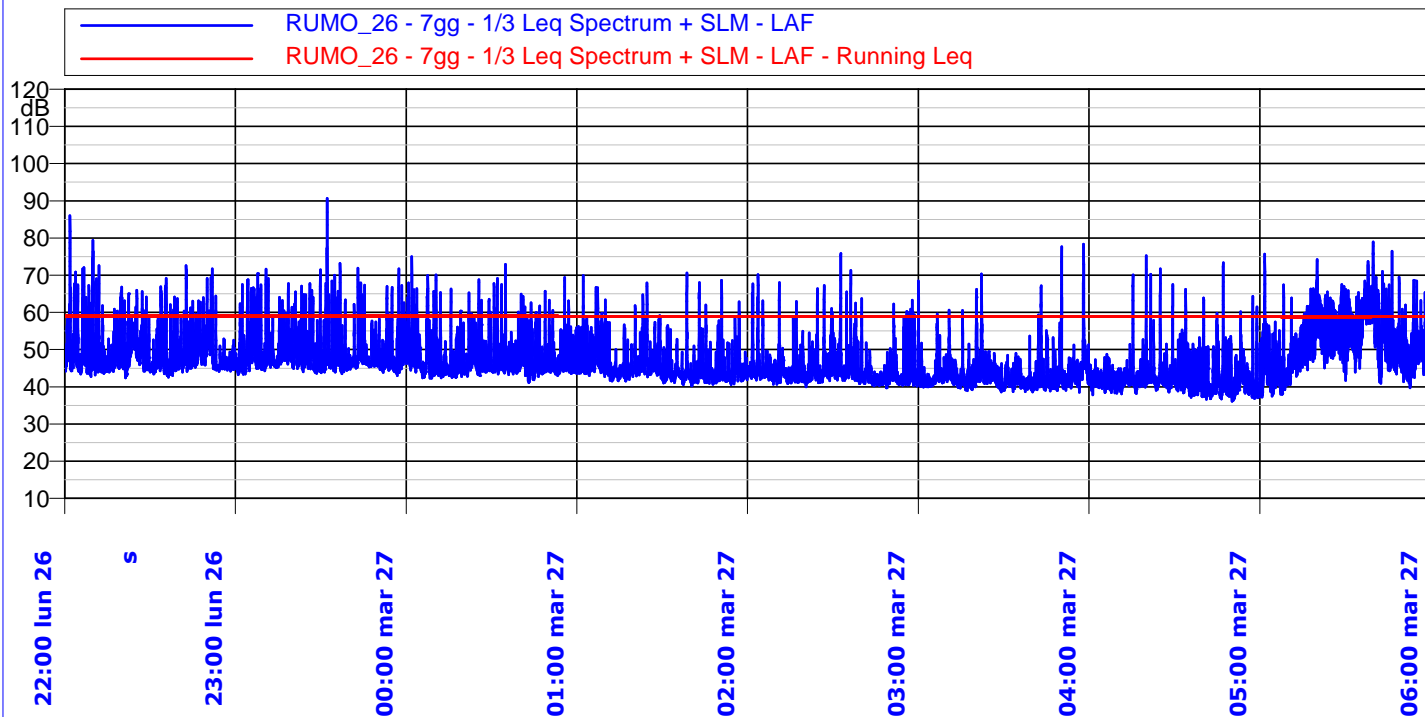
### INDICI STATISTICI - Periodo Diurno (V Giorno)

Ora	Leq dB(A)	Lmin dB(A)	Lmax dB(A)	L5dB(A)	L10dB(A)	L30dB(A)	L50dB(A)	L90dB(A)	L95dB(A)
06:00	59,7	45,0	75,8	69,4	65,2	62,9	55,9	51,0	47,6
07:00	60,2	45,5	79,6	69,9	65,7	63,4	56,3	51,4	48,4
08:00	60,3	46,6	82,4	69,4	66,1	63,7	56,5	51,8	49,3
09:00	60,7	46,1	78,6	70,5	66,2	64,3	56,3	51,0	48,2
10:00	60,7	45,0	78,8	70,6	66,5	64,0	56,3	50,4	47,4
11:00	60,6	42,7	87,6	70,1	65,5	63,2	54,9	48,4	45,0
12:00	60,7	40,5	79,7	70,4	66,4	64,0	55,4	48,1	44,2
13:00	59,1	41,1	77,4	69,8	65,4	62,8	53,0	47,0	44,2
14:00	58,5	39,4	76,1	68,8	64,7	62,2	53,5	47,6	43,5
15:00	60,2	42,6	80,8	70,3	66,1	63,4	55,0	49,0	45,2
16:00	60,0	42,9	78,8	69,8	65,8	63,5	55,2	48,9	45,0
17:00	59,8	43,0	78,3	69,4	65,7	63,4	55,4	48,2	44,4
18:00	60,0	45,5	75,1	68,4	65,7	63,9	56,6	50,1	47,0
19:00	59,8	42,1	77,8	68,8	65,3	63,4	55,9	47,7	44,2
20:00	59,2	41,3	79,1	68,2	65,1	63,1	54,7	47,1	44,1
21:00	57,7	42,9	76,6	68,3	63,9	61,2	51,3	46,0	44,4

**Note:** Misura influenzata da traffico stradale



### TIME HISTORY - Periodo Notturno (VI Giorno)



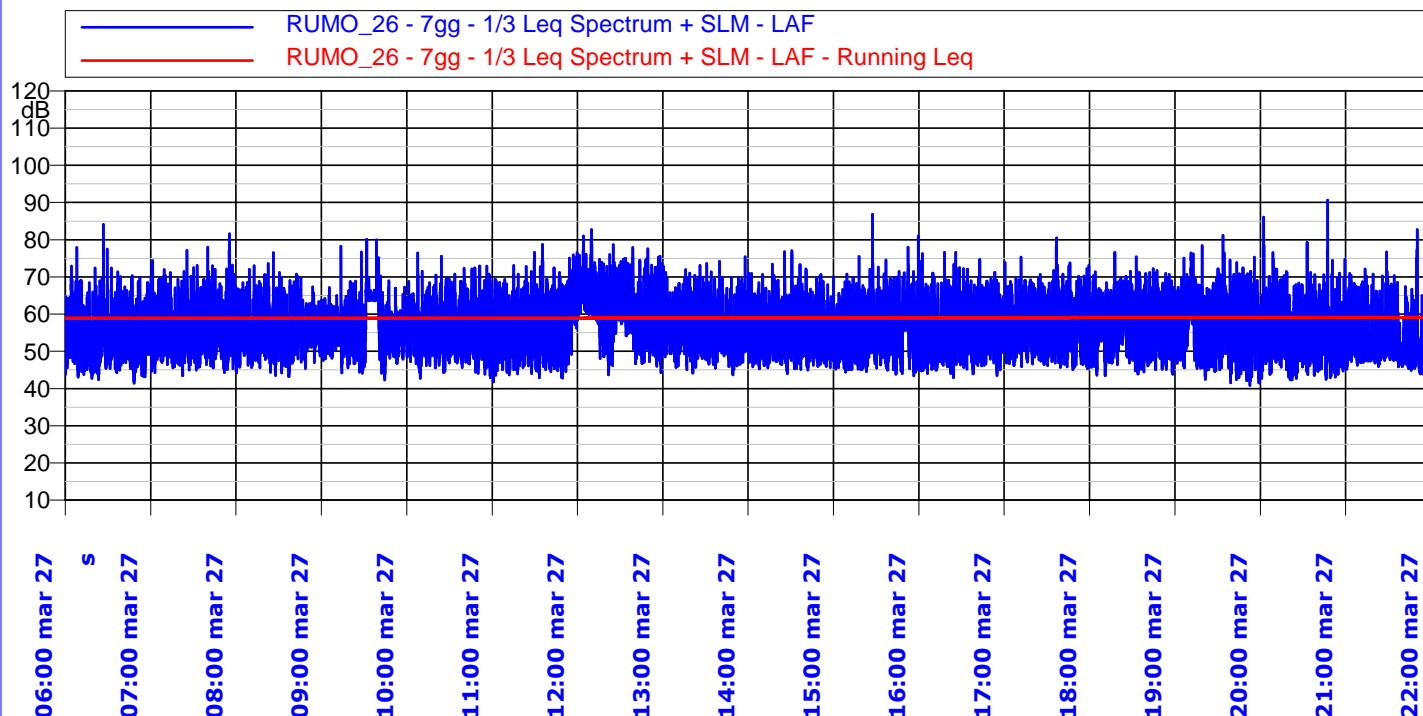
### INDICI STATISTICI - Periodo Notturno (VI Giorno)

Ora	Leq dB(A)	Lmin dB(A)	Lmax dB(A)	L5dB(A)	L10dB(A)	L30dB(A)	L50dB(A)	L90dB(A)	L95dB(A)
22:00	58,3	42,4	86,0	69,1	61,6	57,6	47,7	44,8	43,5
23:00	59,7	43,0	90,6	67,7	62,3	58,1	47,4	45,1	44,1
00:00	53,5	41,0	74,9	65,7	58,9	55,3	46,2	43,8	42,7
01:00	50,2	40,2	70,6	62,2	54,9	51,1	44,4	42,3	41,2
02:00	51,1	39,7	75,9	63,3	54,7	49,5	43,5	41,6	40,6
03:00	52,1	38,5	78,3	62,4	51,1	47,3	42,3	40,4	39,3
04:00	50,3	36,1	75,3	62,3	51,2	47,7	42,0	38,8	37,2
05:00	58,7	37,2	79,0	68,6	64,2	62,1	52,5	42,9	38,4

**Note:** Misura influenzata da traffico stradale



### TIME HISTORY - Periodo Diurno (VI Giorno)



### INDICI STATISTICI - Periodo Diurno (VI Giorno)

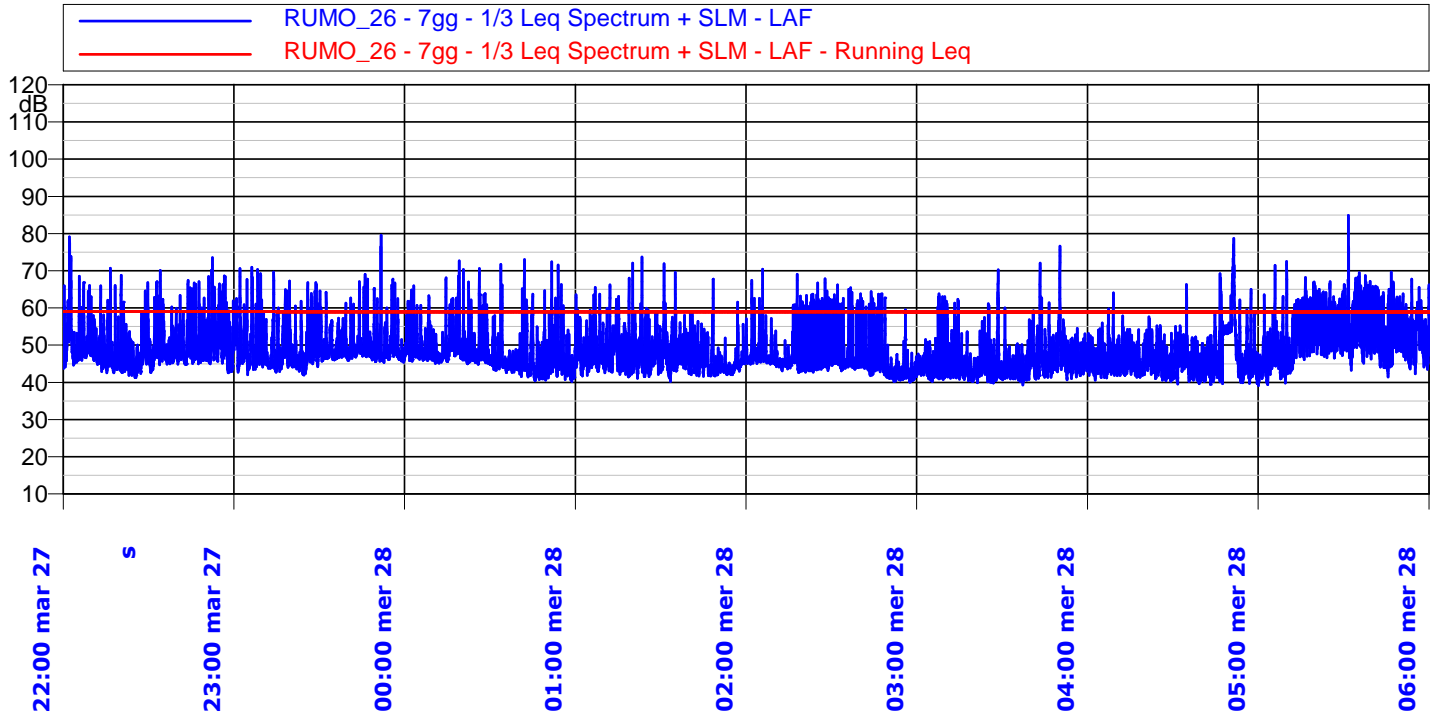
Ora	Leq dB(A)	Lmin dB(A)	Lmax dB(A)	L5dB(A)	L10dB(A)	L30dB(A)	L50dB(A)	L90dB(A)	L95dB(A)
06:00	59,2	41,4	84,1	69,2	64,4	61,8	53,0	47,3	44,2
07:00	60,3	43,5	81,6	71,1	66,3	63,5	54,1	48,8	46,0
08:00	58,9	43,2	76,5	68,3	64,5	62,3	55,2	49,9	46,0
09:00	60,2	42,3	80,0	68,1	65,1	64,3	55,9	49,9	46,4
10:00	59,1	42,7	76,4	68,9	65,2	62,5	54,9	49,1	45,3
11:00	61,2	41,8	78,8	71,3	67,9	65,6	55,0	47,9	44,4
12:00	64,3	43,7	82,7	73,6	70,5	68,6	60,0	52,1	47,5
13:00	58,6	43,7	75,4	68,7	64,7	62,2	54,2	49,5	45,9
14:00	59,0	44,0	77,1	69,3	64,9	62,4	53,6	48,3	45,9
15:00	60,8	43,4	86,8	70,6	65,8	63,2	54,6	48,0	45,1
16:00	59,4	43,0	76,6	69,3	65,4	63,1	54,3	48,0	45,1
17:00	60,6	45,1	80,5	70,0	66,4	64,1	56,1	49,5	46,8
18:00	60,2	43,5	76,6	69,6	66,0	64,0	56,2	48,6	45,1
19:00	61,6	40,9	81,2	72,3	67,2	64,9	56,1	47,3	43,3
20:00	62,2	42,3	90,6	71,2	66,0	63,2	54,0	46,7	43,6
21:00	57,6	42,5	82,7	68,2	63,7	60,4	50,4	46,8	44,8

Note: Misura influenzata da traffico stradale





### TIME HISTORY - Periodo Notturno (VII Giorno)



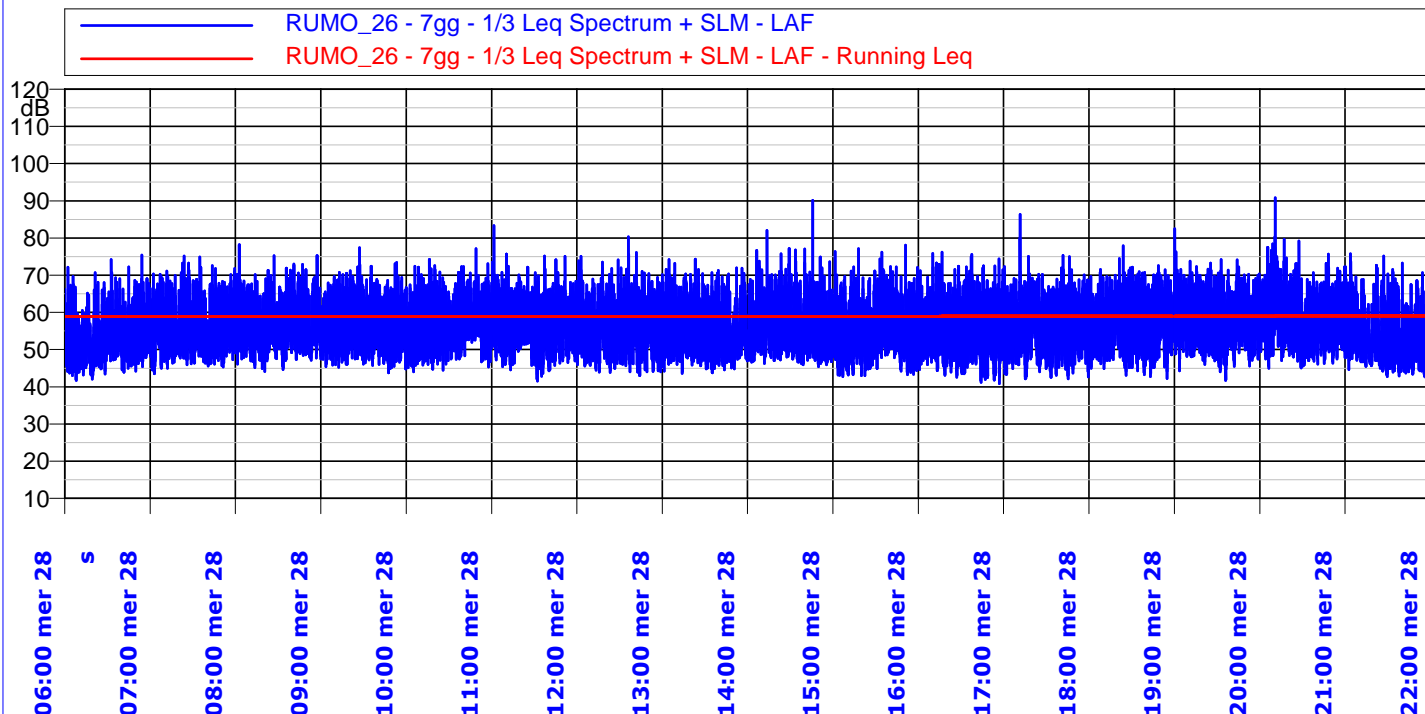
### INDICI STATISTICI - Periodo Notturno (VII Giorno)

Ora	Leq dB(A)	Lmin dB(A)	Lmax dB(A)	L5dB(A)	L10dB(A)	L30dB(A)	L50dB(A)	L90dB(A)	L95dB(A)
22:00	55,6	41,3	79,1	66,9	61,1	57,6	48,0	44,6	42,6
23:00	54,7	42,0	79,5	66,1	60,2	56,4	48,0	45,0	43,1
00:00	53,2	40,2	73,0	65,0	58,4	54,5	46,9	43,3	41,1
01:00	52,0	40,2	73,7	62,8	55,9	53,4	46,5	43,2	41,9
02:00	52,4	40,1	70,4	62,8	59,8	56,6	45,5	42,5	40,9
03:00	51,3	39,3	76,6	61,7	54,2	50,9	44,5	41,7	40,6
04:00	54,8	39,4	78,7	68,1	54,9	53,7	45,8	42,2	40,4
05:00	58,7	39,1	84,9	66,8	63,5	61,4	53,6	45,0	41,5

**Note:** Misura influenzata da traffico stradale



### TIME HISTORY - Periodo Diurno (VII Giorno)



### INDICI STATISTICI - Periodo Diurno (VII Giorno)

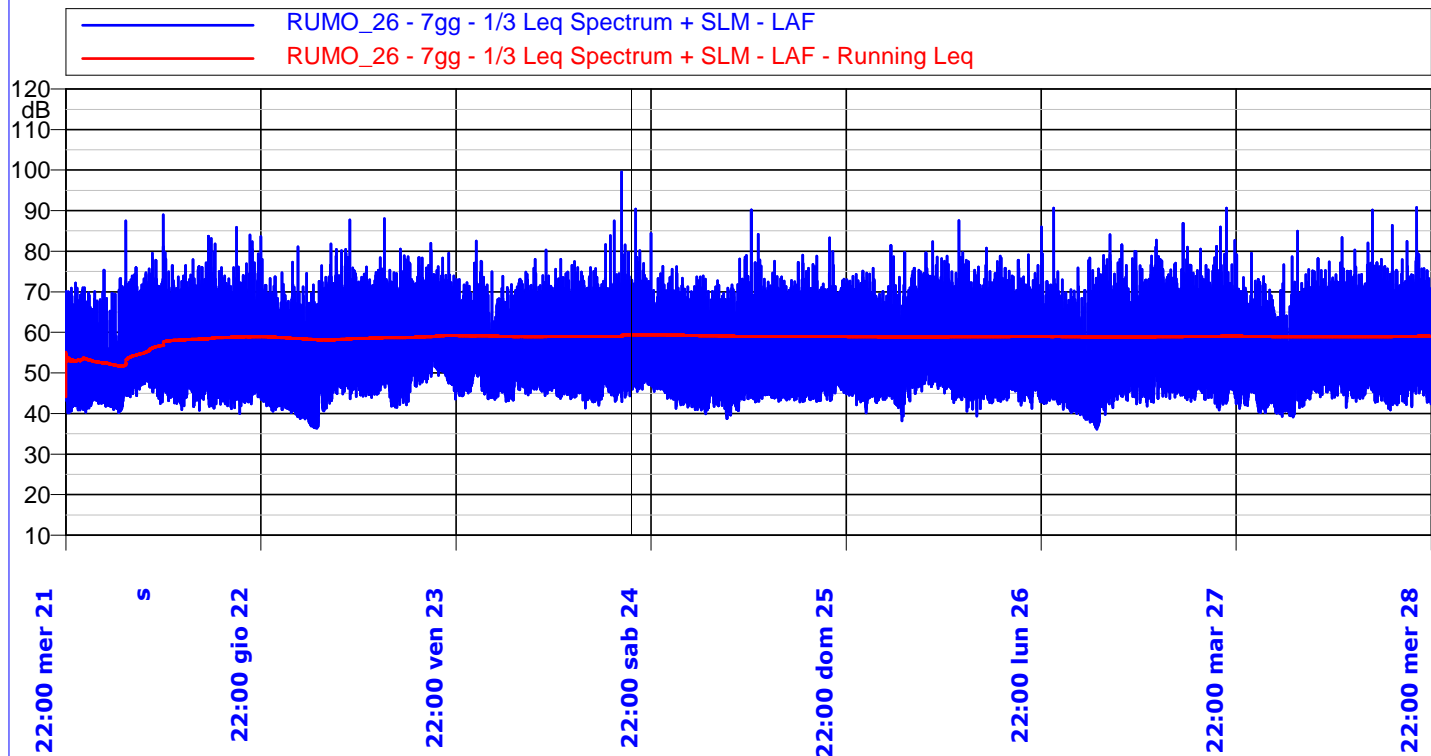
Ora	Leq dB(A)	Lmin dB(A)	Lmax dB(A)	L5dB(A)	L10dB(A)	L30dB(A)	L50dB(A)	L90dB(A)	L95dB(A)
06:00	56,9	41,7	75,5	67,9	63,0	59,6	51,5	47,0	43,8
07:00	59,4	43,5	75,2	70,3	65,7	63,0	54,0	48,8	46,0
08:00	59,8	44,1	78,2	69,4	65,7	63,5	55,4	50,1	46,9
09:00	59,2	43,8	77,4	68,7	65,2	63,2	54,8	49,3	46,3
10:00	59,7	44,1	77,1	69,6	65,6	63,4	55,5	49,2	46,3
11:00	59,9	41,5	83,4	69,2	65,4	63,2	55,2	49,1	45,2
12:00	59,9	43,0	80,3	70,2	65,8	63,5	54,9	48,2	44,9
13:00	58,7	43,6	74,3	69,3	64,9	62,6	53,3	48,3	45,9
14:00	61,3	45,4	90,2	71,4	66,1	63,4	54,1	48,8	46,8
15:00	59,7	42,8	78,0	69,8	65,5	63,1	54,4	47,7	44,0
16:00	59,7	40,9	76,2	70,1	65,8	63,4	54,6	47,5	43,2
17:00	61,6	42,2	86,4	69,4	65,9	63,6	55,5	48,3	43,6
18:00	60,2	42,2	77,9	69,7	66,4	64,1	56,1	49,1	45,4
19:00	61,1	41,7	82,5	70,2	67,0	64,9	56,9	50,0	46,0
20:00	63,3	45,0	90,8	74,1	67,3	65,0	56,6	50,2	47,1
21:00	57,3	42,4	75,8	68,0	63,7	60,6	51,1	45,9	43,7

Note: Misura influenzata da traffico stradale



# ANAS S.P.A

Scheda di rilevamento fonometrico - Misura settimanale



## INDICATORI COMPLESSIVI

Giorno	Periodo	Leq dB(A)		L5dB(A)	L10dB(A)	L30dB(A)	L50dB(A)	L90dB(A)	L95dB(A)	Lmin dB(A)	Lmax dB(A)
I	mer 22.00-6.00	54,0	58,9	65,7	59,5	55,5	45,9	42,8	41,6	40,1	87,5
	gio 6.00-22.00	60,2		69,8	65,8	63,5	54,8	48,3	44,5	40,0	89,0
II	gio 22.00-6.00	54,3	59,4	65,7	60,2	56,4	45,1	40,7	38,0	36,4	83,6
	ven 6.00-22.00	60,7		70,4	66,4	64,3	56,1	49,4	45,2	41,3	88,1
III	ven 22.00-6.00	57,2	59,8	67,1	63,0	60,7	52,4	46,6	44,7	43,0	82,5
	sab 6.00-22.00	60,7		69,3	65,4	62,9	54,4	48,8	45,5	41,4	99,6
IV	sab 22.00-6.00	55,1	57,3	66,2	61,2	58,0	49,3	45,1	42,8	39,9	76,3
	dom 6.00-22.00	58,1		68,2	64,1	61,5	52,5	46,8	43,5	38,8	90,2
V	dom 22.00-6.00	56,4	59,0	66,8	61,9	59,5	51,2	45,6	43,0	38,2	81,4
	lun 6.00-22.00	59,9		69,6	65,6	63,4	55,3	48,7	44,8	39,4	87,6
VI	lun 22.00-6.00	55,9	59,4	66,6	60,2	56,2	45,3	41,3	38,4	36,1	90,6
	mar 6.00-22.00	60,5		70,6	66,2	63,9	54,8	48,2	44,9	40,9	90,6
VII	mar 22.00-6.00	54,7	58,9	65,7	60,1	56,9	47,0	42,9	41,0	39,1	84,9
	mer 6.00-22.00	60,1		69,8	65,7	63,4	54,6	48,4	44,7	40,9	90,8

## LIVELLI EQUIVALENTI SETTIMANALI

Livelli Equivalente Settimanali Periodo DIURNO [dB(A)]	60,1
Livelli Equivalente Settimanali Periodo NOTTURNO [dB(A)]	55,5

Note: Misura influenzata da traffico stradale



# Monitoraggio Fonometrico Scheda di rilevazione settimanale



## RILIEVO PLANIMETRICO



### ANAGRAFICA

Misura N:	RUMO_27	Ubicazione	Durata Rilevi	Da :	18/05/2018
		Marina di Gioiosa Ionica		A :	25/05/2018

### CONDIZIONI

Marca :	Larson Davis	Condizioni Meteorologiche			
Modello:	831	Matric. :	2093	Conformi al DM 16 Marzo 1998	

### LIVELLI EQUIVALENTI

Limiti Vigenti	Limite Diurno		Limite Notturno		Leq Settimanali Misurati	
	Leq dB(A)	70	Leq dB(A)	60	Liv. Diurno	59,3
Fascia A (D.P.R. N°142 30/03/04)					Liv. Notturno	52,8

I rilievi fonometrici e le elaborazioni numeriche sono state eseguite dai Tecnici Competenti in Acustica Ambientale:

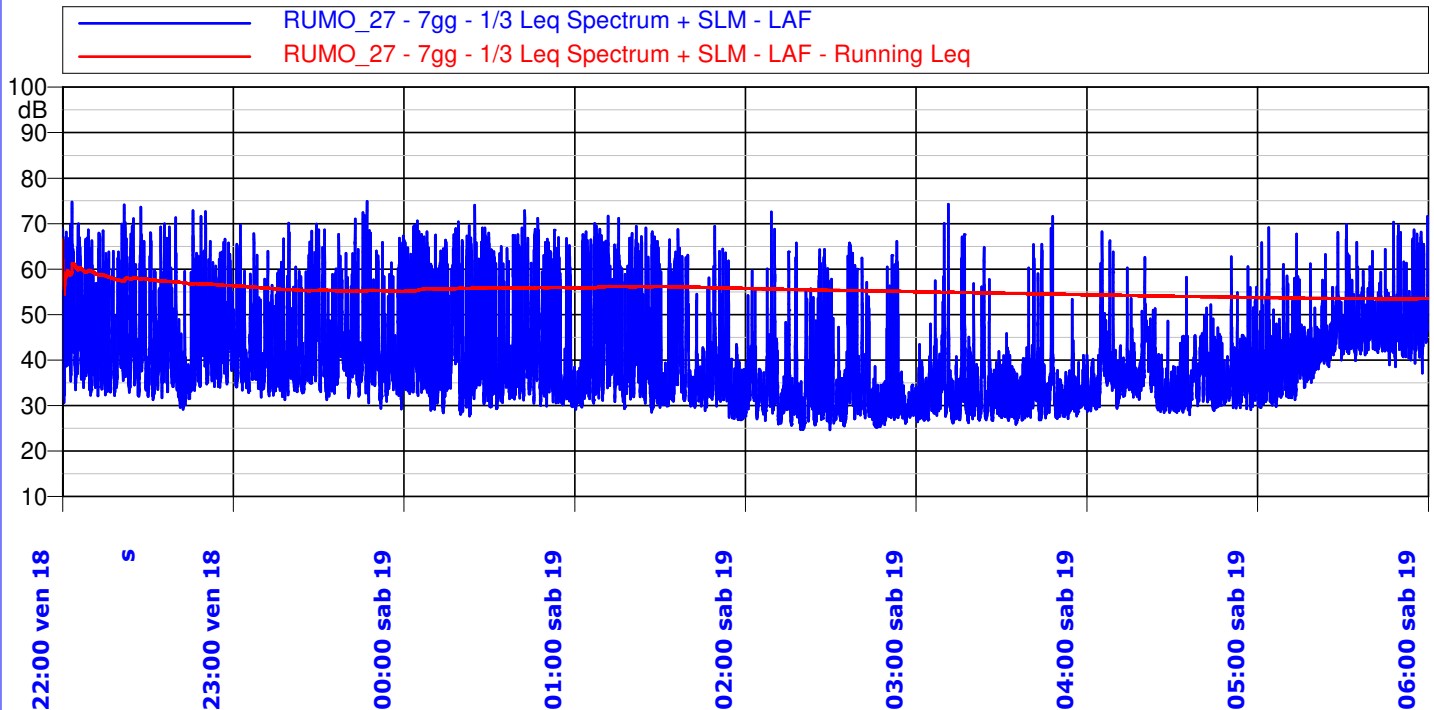
**Ing. Tiziano BARUZZO (D.D.le n°3098 del 02/11/11, Albo Reg. N°333 della Reg. Liguria)**

**Coadiuvato dal Dottor Marco BELLE', dall'Ing. Claudio PERRONE, dal Dott. Francesco BUIA e dal**

**Dott. Davide BONORA**



### TIME HISTORY - Periodo Notturno (1 Giorno)



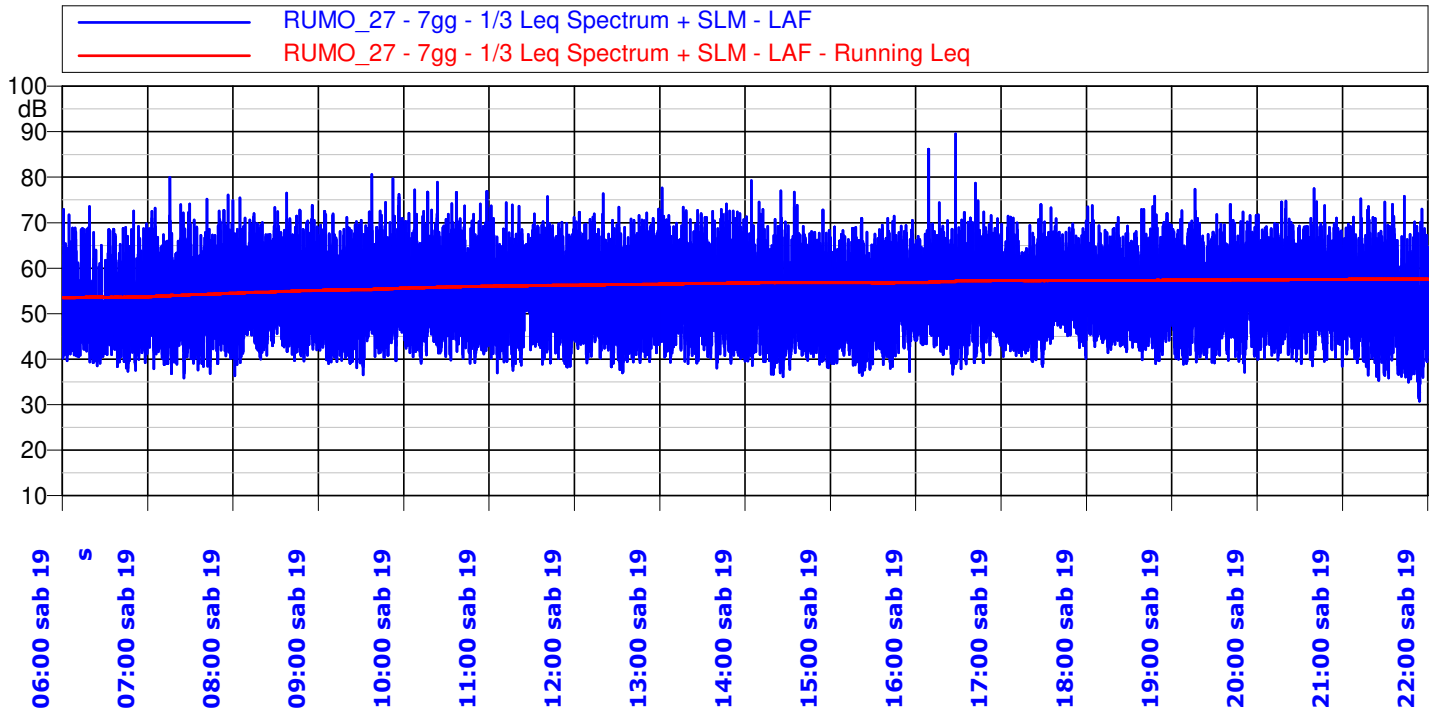
### INDICI STATISTICI - Periodo Notturno (1 Giorno)

Ora	Leq dB(A)	Lmin dB(A)	Lmax dB(A)	L5dB(A)	L10dB(A)	L30dB(A)	L50dB(A)	L90dB(A)	L95dB(A)
22:00	56,3	29,1	74,8	63,8	60,4	48,4	42,5	34,4	33,3
23:00	53,4	29,2	74,9	59,7	55,1	44,3	40,2	34,4	33,4
00:00	57,1	27,7	74,0	64,7	62,3	50,9	40,8	32,2	31,2
01:00	55,3	26,9	71,7	63,3	60,6	45,1	36,9	30,8	29,8
02:00	48,9	24,7	72,6	55,0	46,7	34,8	31,6	27,3	26,5
03:00	47,4	25,9	74,3	45,2	40,0	34,1	31,7	28,2	27,6
04:00	43,7	27,9	68,2	46,1	42,9	37,4	34,8	30,5	29,9
05:00	51,5	29,6	71,6	55,7	52,3	47,6	44,8	35,4	33,5

Note: Misura influenzata da traffico stradale



### TIME HISTORY - Periodo Diurno (I Giorno)



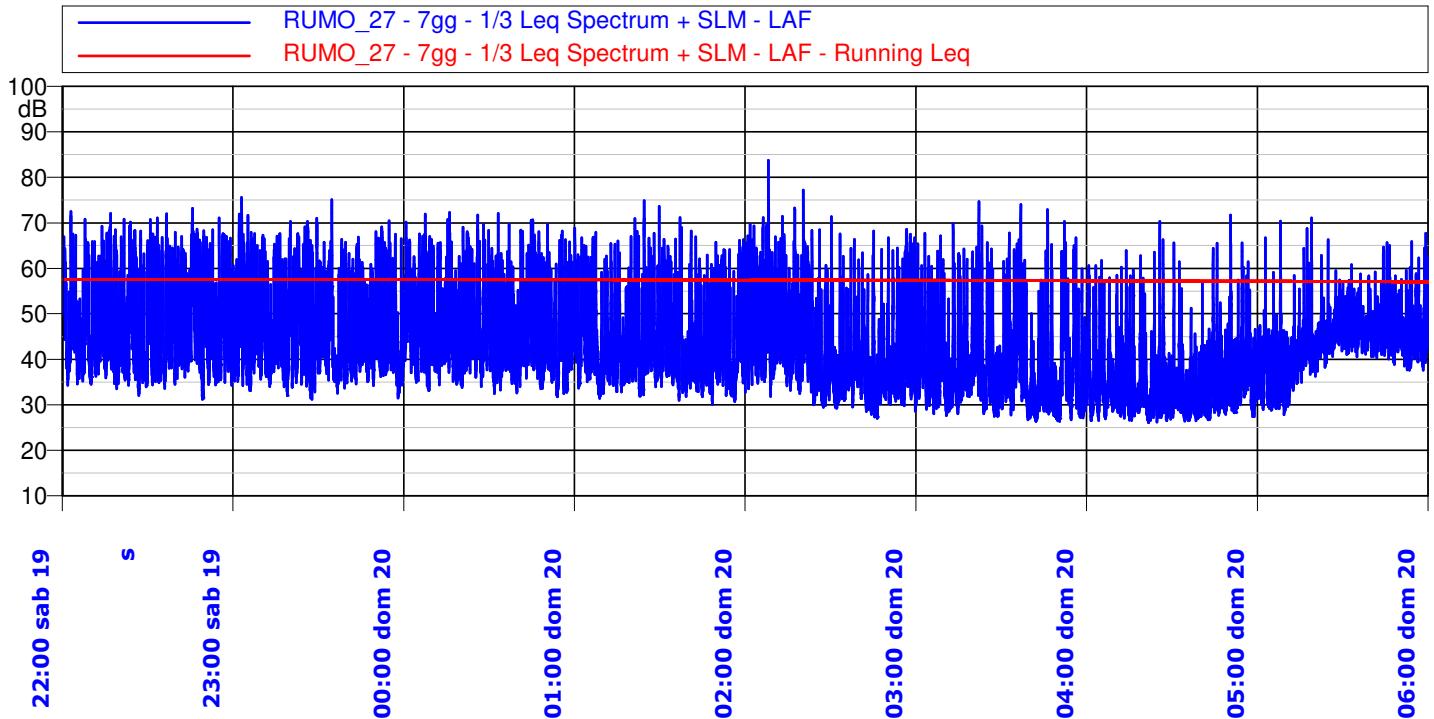
### INDICI STATISTICI - Periodo Diurno (I Giorno)

Ora	Leq dB(A)	Lmin dB(A)	Lmax dB(A)	L5dB(A)	L10dB(A)	L30dB(A)	L50dB(A)	L90dB(A)	L95dB(A)
06:00	54,7	37,3	73,6	61,0	56,7	50,5	48,2	43,2	42,1
07:00	58,6	35,9	80,0	64,9	61,9	54,9	50,5	43,3	41,7
08:00	58,9	36,3	76,6	65,3	63,2	57,1	52,5	45,0	43,4
09:00	59,0	36,5	80,6	65,1	62,2	55,3	50,9	43,4	42,0
10:00	59,3	39,1	78,9	65,5	62,9	56,4	51,9	44,6	43,1
11:00	58,4	36,9	75,8	64,8	62,5	56,5	52,3	44,1	42,3
12:00	58,7	37,0	76,3	65,3	62,9	56,6	51,8	43,4	41,9
13:00	59,5	38,0	77,6	66,3	63,5	56,9	52,0	44,0	42,6
14:00	57,6	36,1	79,3	63,8	60,9	53,1	48,8	42,4	40,9
15:00	56,7	36,4	71,5	63,7	60,9	54,1	49,5	42,3	40,8
16:00	61,9	36,7	89,5	65,1	62,3	56,1	51,9	44,4	42,9
17:00	57,4	38,4	74,0	63,8	61,6	55,4	51,5	44,1	43,1
18:00	58,6	39,0	75,9	65,0	62,5	56,7	52,3	45,1	44,0
19:00	58,7	37,1	77,3	65,4	62,8	56,7	52,0	44,0	42,4
20:00	59,3	38,4	77,5	65,7	63,3	57,5	53,1	44,8	43,0
21:00	58,0	30,8	75,8	65,1	62,1	53,8	48,5	39,5	37,9

Note: Misura influenzata da traffico stradale



### TIME HISTORY - Periodo Notturno (II Giorno)



### INDICI STATISTICI - Periodo Notturno (II Giorno)

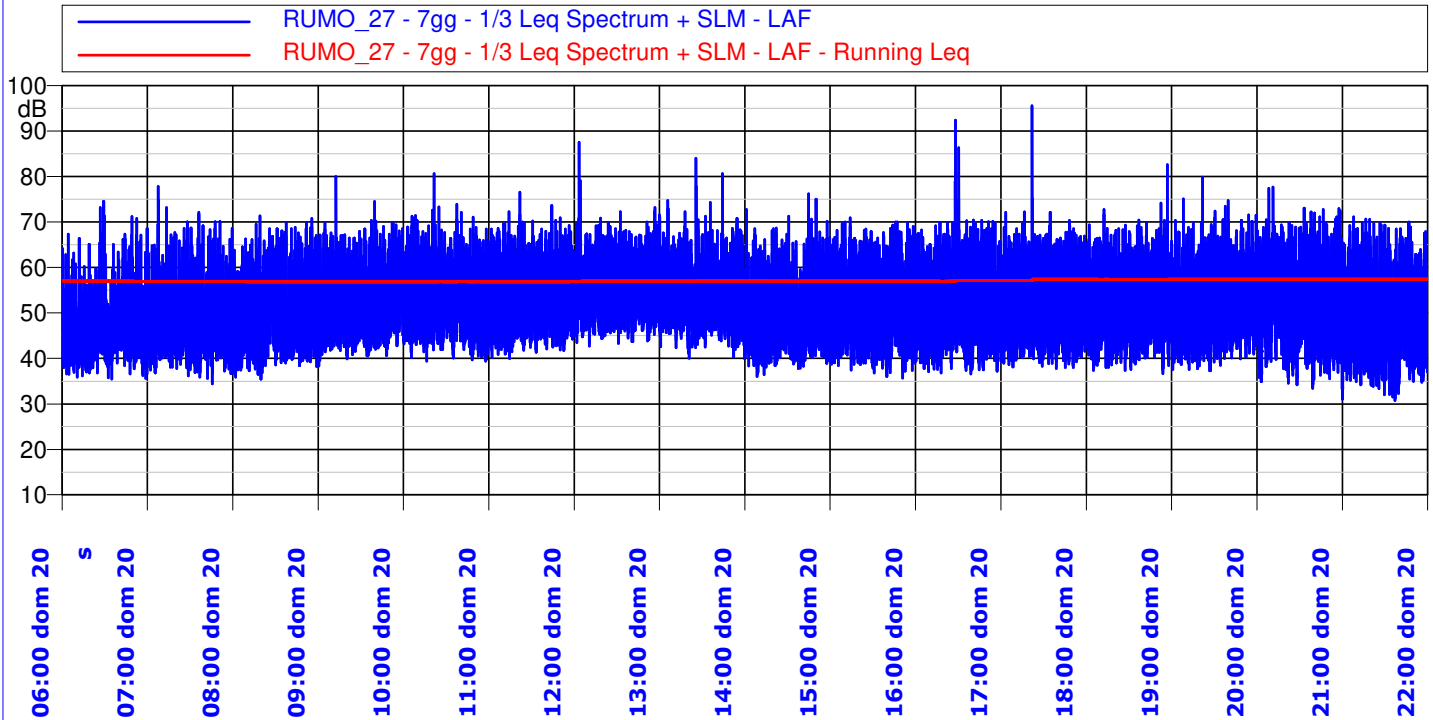
Ora	Leq dB(A)	Lmin dB(A)	Lmax dB(A)	L5dB(A)	L10dB(A)	L30dB(A)	L50dB(A)	L90dB(A)	L95dB(A)
22:00	57,9	31,2	73,2	65,4	63,1	53,6	45,3	37,4	36,1
23:00	56,9	31,2	75,6	64,0	61,6	52,2	44,5	36,8	35,4
00:00	55,8	31,8	72,3	63,0	59,8	49,5	43,8	37,1	35,6
01:00	53,7	30,0	74,9	60,3	56,2	45,8	41,4	35,1	33,8
02:00	56,1	27,0	83,7	62,7	58,5	45,4	39,7	32,2	30,9
03:00	51,9	26,3	74,7	57,4	52,1	41,0	36,0	29,2	28,2
04:00	47,5	26,1	71,7	51,2	44,7	36,4	32,7	28,2	27,6
05:00	49,1	27,8	71,1	53,1	50,6	46,5	44,4	34,7	31,7

**Note:** Misura influenzata da traffico stradale





### TIME HISTORY - Periodo Diurno (II Giorno)



### INDICI STATISTICI - Periodo Diurno (II Giorno)

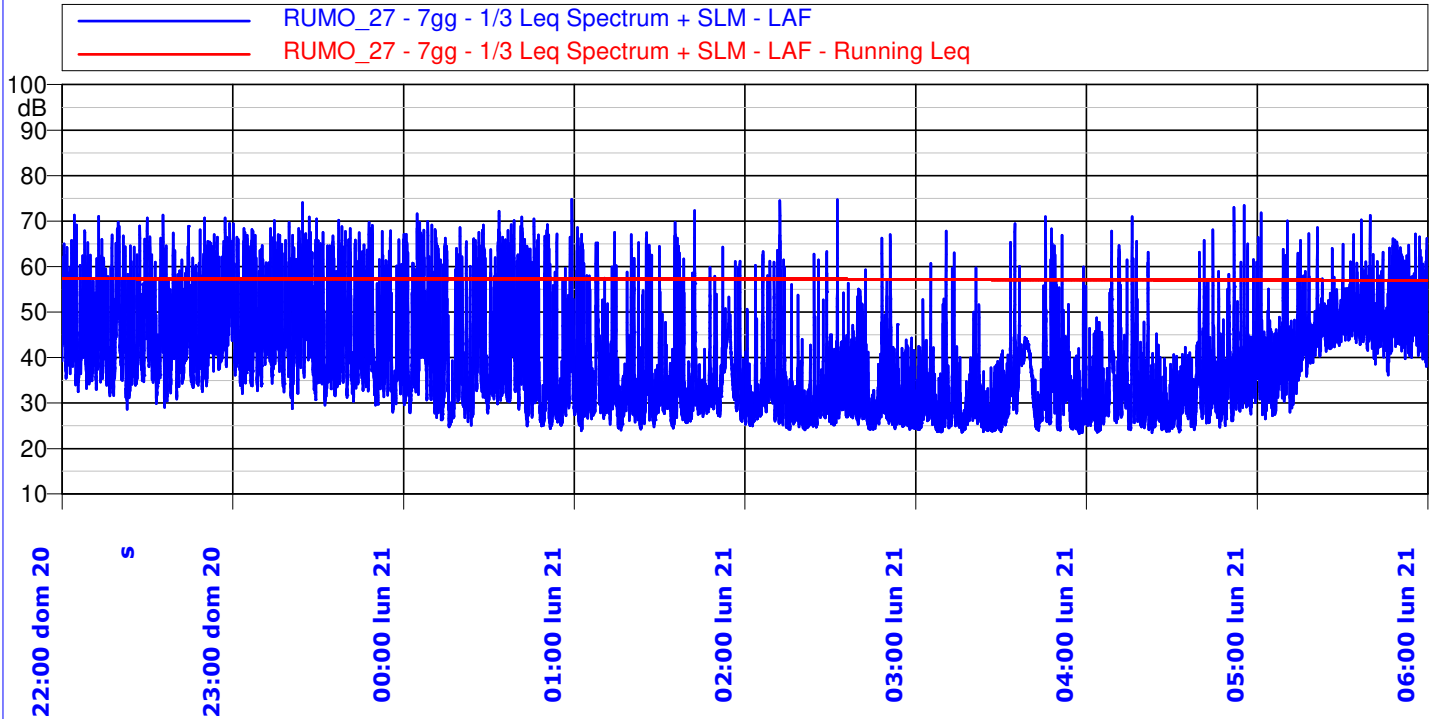
Ora	Leq dB(A)	Lmin dB(A)	Lmax dB(A)	L5dB(A)	L10dB(A)	L30dB(A)	L50dB(A)	L90dB(A)	L95dB(A)
06:00	52,3	35,5	74,5	56,8	53,0	48,4	45,9	41,1	39,8
07:00	55,2	34,4	77,8	61,6	58,4	50,8	47,3	41,2	40,0
08:00	55,2	35,5	71,3	62,1	58,8	51,5	47,8	41,8	40,5
09:00	57,3	38,3	80,0	63,7	61,5	54,6	50,0	44,0	43,0
10:00	57,2	39,4	80,6	63,5	60,8	54,0	50,1	44,4	43,3
11:00	57,1	40,0	76,6	63,4	60,8	55,0	51,1	45,0	43,6
12:00	59,5	42,7	87,5	64,1	61,6	56,1	52,8	47,7	46,7
13:00	58,7	39,9	84,0	63,4	60,5	54,4	51,4	46,2	44,8
14:00	55,0	36,1	76,2	61,6	57,5	50,2	47,1	41,8	40,6
15:00	55,4	35,7	70,9	62,6	59,3	51,4	47,2	41,2	40,1
16:00	61,3	36,5	92,4	64,0	60,9	53,8	49,2	41,7	40,5
17:00	62,7	37,8	95,6	63,5	61,0	54,3	49,4	42,5	41,3
18:00	57,8	36,7	82,6	63,2	61,0	55,3	50,9	42,7	41,1
19:00	57,6	37,3	79,8	63,6	60,9	54,7	50,4	42,8	41,3
20:00	58,6	31,7	77,7	65,0	62,7	56,6	51,4	40,7	38,8
21:00	55,9	30,8	71,2	63,5	60,2	51,5	45,3	36,8	35,3

**Note:** Misura influenzata da traffico stradale





### TIME HISTORY - Periodo Notturno (III Giorno)



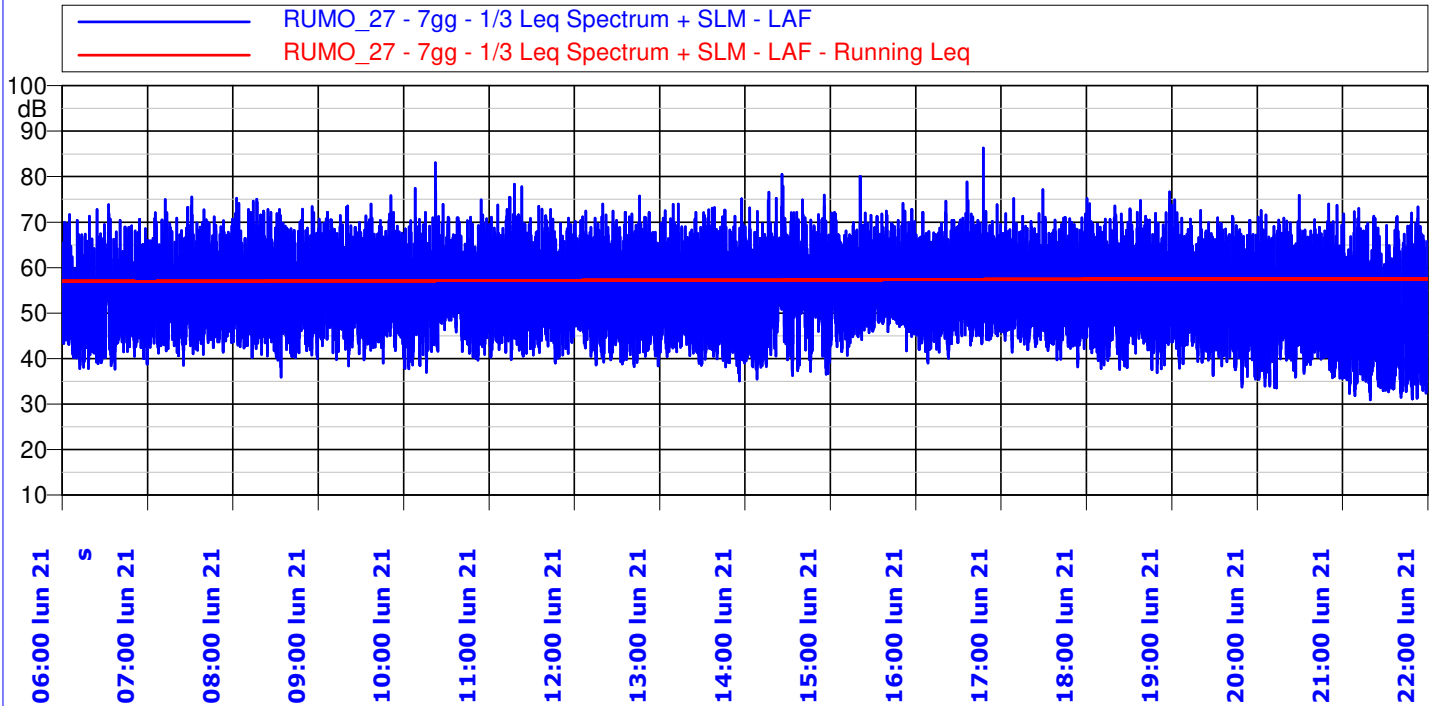
### INDICI STATISTICI - Periodo Notturno (III Giorno)

Ora	Leq dB(A)	Lmin dB(A)	Lmax dB(A)	L5dB(A)	L10dB(A)	L30dB(A)	L50dB(A)	L90dB(A)	L95dB(A)
22:00	55,0	28,6	71,3	62,2	58,8	49,3	43,1	35,5	34,1
23:00	55,9	28,0	74,1	63,5	60,3	51,2	43,9	34,2	32,8
00:00	56,4	24,4	74,8	64,1	61,5	48,6	37,9	28,2	26,7
01:00	50,6	23,9	72,3	56,7	47,4	37,1	32,4	27,6	26,5
02:00	47,7	24,1	74,7	47,5	41,6	33,8	29,9	25,5	25,0
03:00	46,7	23,3	71,0	46,0	41,9	34,5	29,8	24,8	24,4
04:00	47,9	23,5	73,4	49,6	43,4	35,2	31,5	25,8	25,0
05:00	52,6	26,5	71,9	58,5	54,9	49,1	46,3	35,6	32,5

Note: Misura influenzata da traffico stradale



### TIME HISTORY - Periodo Diurno (III Giorno)



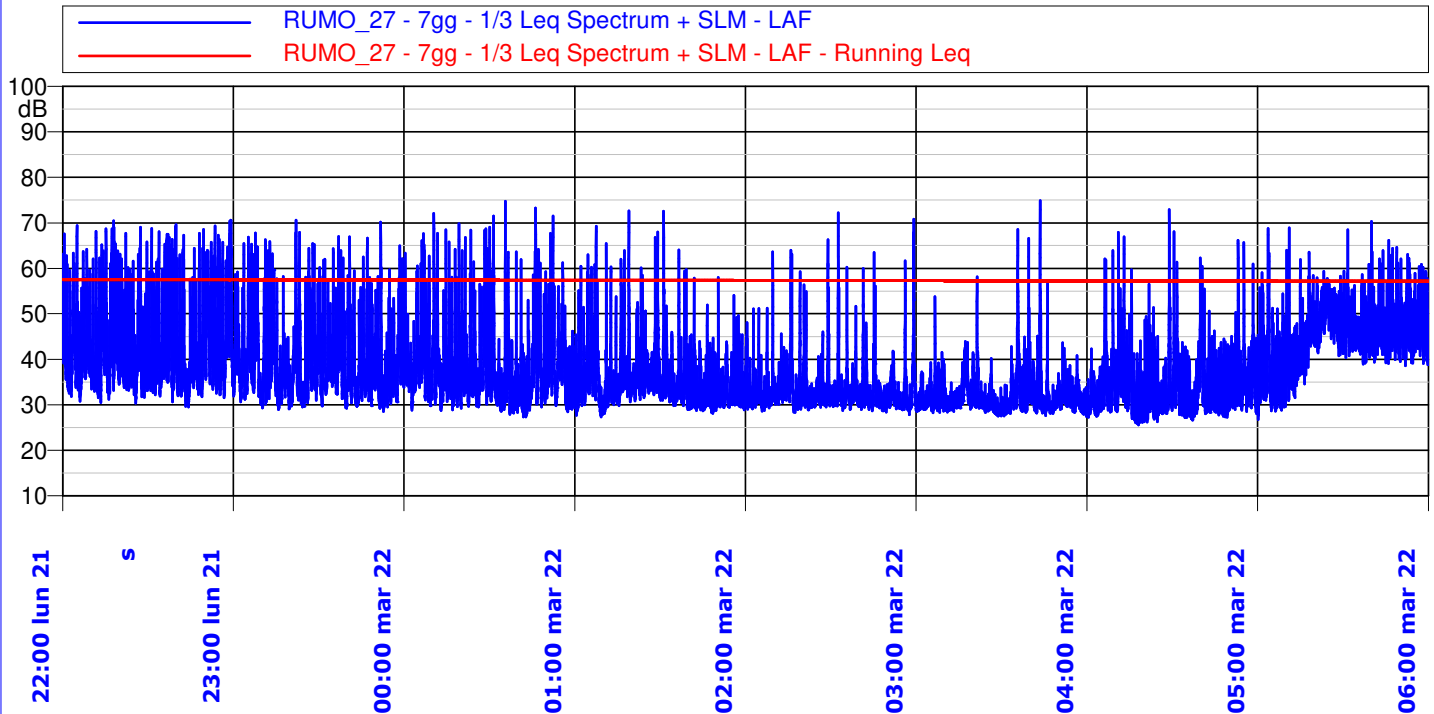
### INDICI STATISTICI - Periodo Diurno (III Giorno)

Ora	Leq dB(A)	Lmin dB(A)	Lmax dB(A)	L5dB(A)	L10dB(A)	L30dB(A)	L50dB(A)	L90dB(A)	L95dB(A)
06:00	56,4	37,7	73,9	63,2	60,0	53,1	49,4	43,6	42,3
07:00	58,7	38,6	75,5	65,0	62,5	56,9	52,8	45,9	44,5
08:00	59,4	35,9	75,3	65,9	63,2	57,7	53,3	45,4	43,9
09:00	59,1	38,4	75,8	65,4	63,2	57,9	54,0	46,3	44,6
10:00	59,4	37,0	83,1	64,8	62,5	57,0	53,1	45,2	43,3
11:00	59,4	39,0	78,3	65,6	63,2	57,1	53,0	45,4	43,8
12:00	59,0	38,2	75,7	65,6	63,3	57,3	53,0	44,5	42,6
13:00	58,1	35,0	75,1	64,8	61,9	55,2	50,8	43,1	41,6
14:00	59,8	35,5	80,5	65,9	63,6	57,0	52,4	42,7	41,0
15:00	60,0	40,7	80,0	65,9	63,8	58,8	55,1	48,0	46,5
16:00	60,9	39,0	86,3	66,3	63,9	58,1	54,3	46,6	45,1
17:00	59,2	38,1	77,2	65,5	63,5	57,7	53,7	46,2	44,6
18:00	59,3	36,9	76,6	65,6	63,1	57,4	52,9	43,7	42,0
19:00	58,2	33,7	74,9	65,1	62,2	56,2	51,8	43,0	41,3
20:00	57,8	33,5	75,9	64,7	61,8	55,1	49,7	40,0	38,1
21:00	56,0	30,9	73,3	62,8	59,3	50,6	44,3	35,6	34,4

**Note:** Misura influenzata da traffico stradale



### TIME HISTORY - Periodo Notturno (IV Giorno)



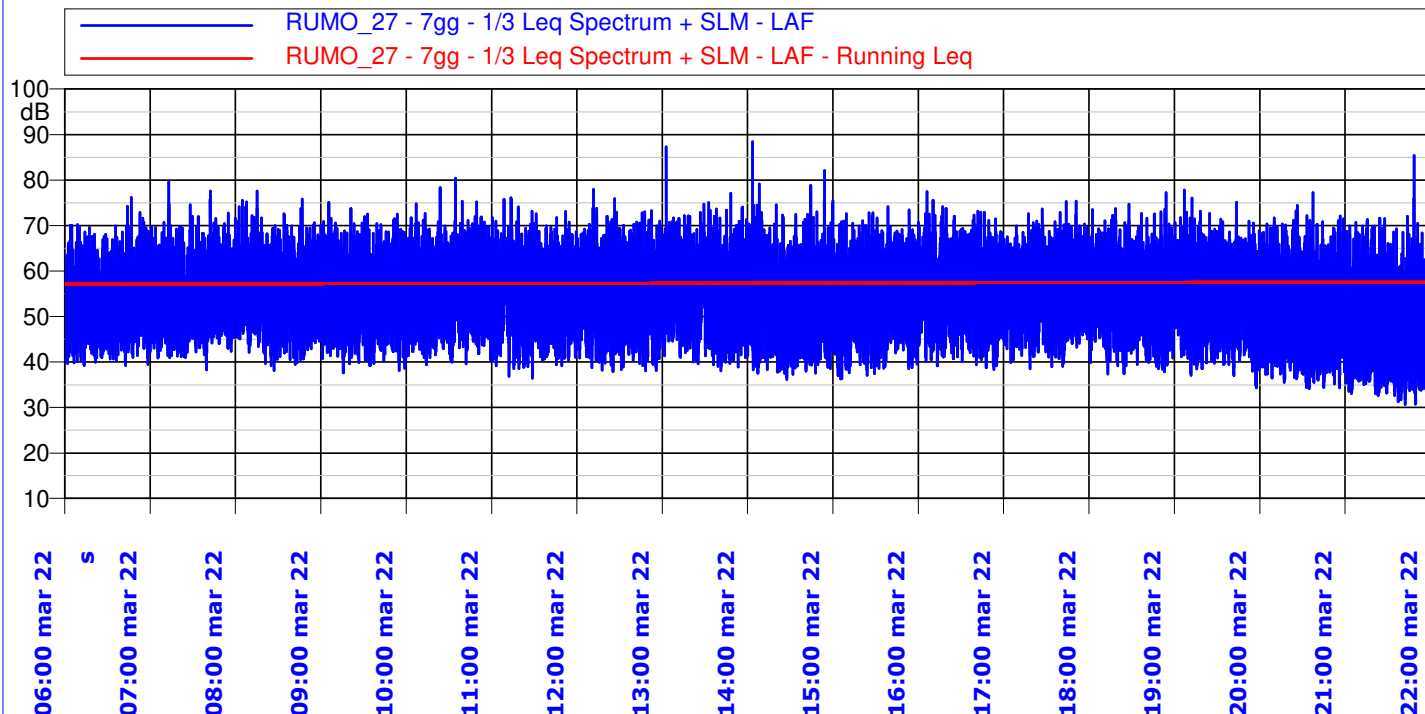
### INDICI STATISTICI - Periodo Notturno (IV Giorno)

Ora	Leq dB(A)	Lmin dB(A)	Lmax dB(A)	L5dB(A)	L10dB(A)	L30dB(A)	L50dB(A)	L90dB(A)	L95dB(A)
22:00	54,6	29,5	70,6	62,6	58,2	46,6	40,5	34,2	33,3
23:00	50,9	28,5	70,6	57,8	52,4	42,1	37,5	31,3	30,6
00:00	51,9	27,3	74,7	56,5	50,4	39,9	36,4	30,5	29,8
01:00	47,9	27,3	72,7	49,1	43,3	36,6	33,8	30,1	29,5
02:00	45,1	27,8	72,2	43,7	38,3	33,1	31,6	29,8	29,5
03:00	44,9	27,5	74,9	39,4	36,1	31,9	30,6	28,9	28,5
04:00	46,0	25,5	72,9	45,4	41,8	34,8	31,9	28,2	27,5
05:00	50,0	26,8	70,3	54,9	52,9	48,7	45,9	35,7	32,6

Note: Misura influenzata da traffico stradale



### TIME HISTORY - Periodo Diurno (IV Giorno)



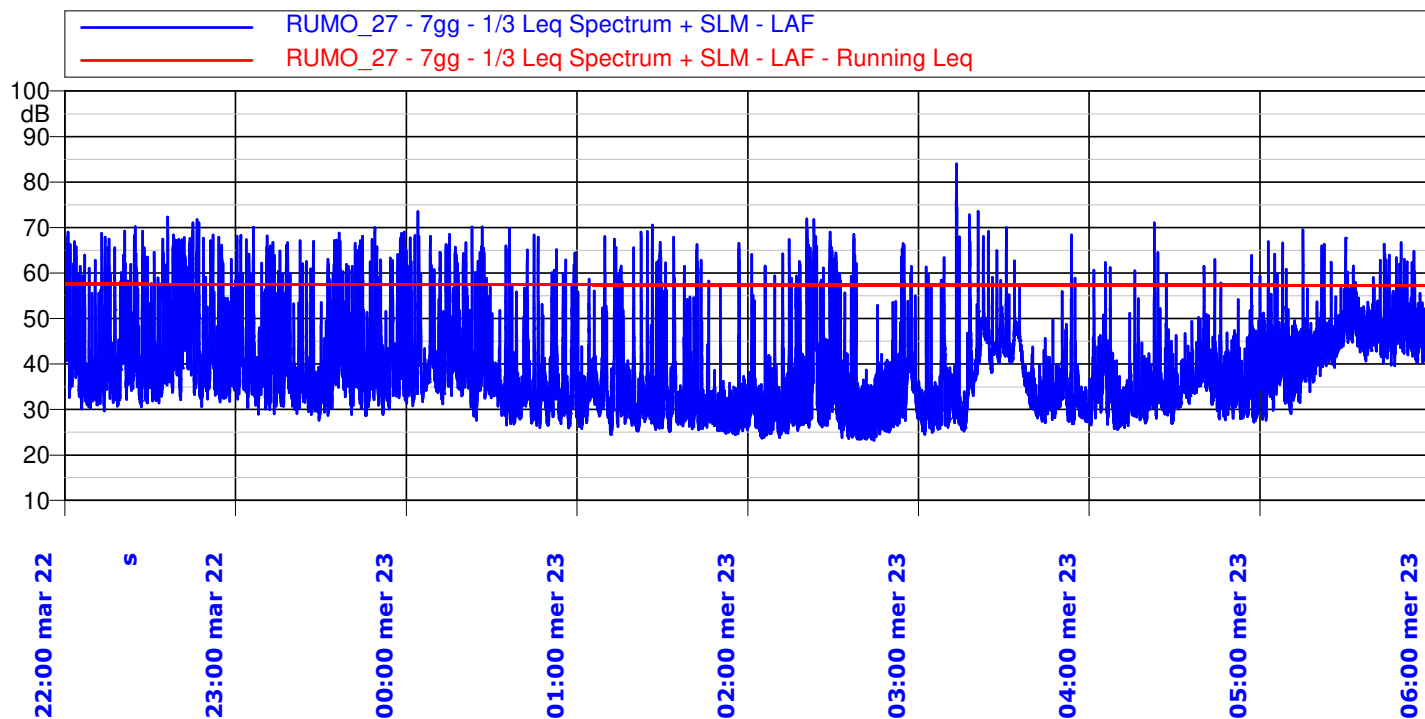
### INDICI STATISTICI - Periodo Diurno (IV Giorno)

Ora	Leq dB(A)	Lmin dB(A)	Lmax dB(A)	L5dB(A)	L10dB(A)	L30dB(A)	L50dB(A)	L90dB(A)	L95dB(A)
06:00	57,7	39,2	76,2	64,4	62,2	55,0	50,8	44,8	43,4
07:00	58,7	38,3	79,6	64,8	62,2	56,1	52,0	45,8	44,4
08:00	59,7	38,1	77,6	65,8	63,7	58,0	53,8	46,5	44,8
09:00	58,2	37,6	75,1	64,6	62,1	56,0	51,9	44,4	43,1
10:00	60,0	39,4	80,4	65,9	63,4	57,2	53,3	46,3	44,7
11:00	58,7	36,4	76,2	65,3	62,8	56,3	51,8	44,0	42,3
12:00	59,2	37,9	78,0	65,6	63,2	57,0	52,3	43,8	42,4
13:00	60,5	38,1	87,3	65,9	63,7	57,4	53,1	44,7	43,0
14:00	60,2	36,2	88,4	64,8	61,9	55,1	50,8	42,5	41,1
15:00	58,0	36,3	74,2	64,5	62,0	55,5	51,1	42,7	40,9
16:00	59,8	38,3	77,5	66,1	63,9	58,3	53,8	45,2	43,3
17:00	59,4	38,5	75,3	65,7	63,5	57,9	53,8	45,9	44,3
18:00	59,2	37,4	77,3	65,6	63,2	57,5	53,3	44,7	42,7
19:00	59,0	34,3	77,8	65,3	63,2	57,0	52,3	43,1	41,5
20:00	57,8	34,1	77,3	64,7	61,6	54,2	48,8	39,7	38,3
21:00	57,4	30,7	85,4	63,8	60,0	49,9	44,0	35,9	34,8

Note: Misura influenzata da traffico stradale



### TIME HISTORY - Periodo Notturno (V Giorno)



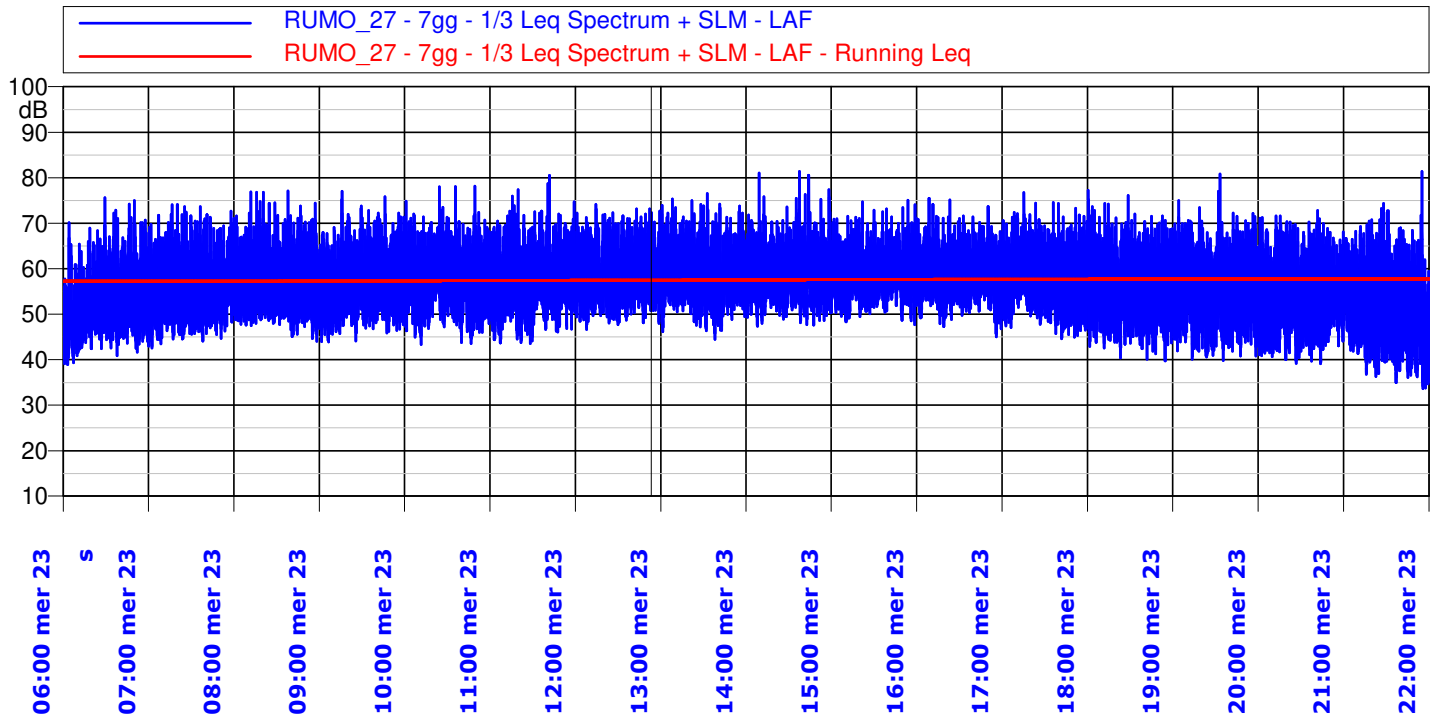
### INDICI STATISTICI - Periodo Notturno (V Giorno)

Ora	Leq dB(A)	Lmin dB(A)	Lmax dB(A)	L5dB(A)	L10dB(A)	L30dB(A)	L50dB(A)	L90dB(A)	L95dB(A)
22:00	54,7	29,7	72,3	62,1	58,1	46,3	40,8	34,0	32,9
23:00	54,2	27,6	70,1	62,3	58,2	44,5	38,9	32,6	31,3
00:00	52,2	25,9	73,5	59,3	53,1	41,4	36,8	30,0	28,9
01:00	49,0	24,5	70,6	53,7	45,4	34,9	31,2	26,8	26,1
02:00	51,2	23,2	71,9	57,6	47,1	36,3	31,6	25,8	24,9
03:00	53,9	24,6	84,0	51,1	47,4	41,0	34,5	28,0	27,1
04:00	44,6	25,6	71,0	46,3	42,8	36,8	34,0	28,7	27,6
05:00	50,7	27,6	69,5	55,6	53,2	48,3	45,8	36,7	33,9

**Note:** Misura influenzata da traffico stradale



### TIME HISTORY - Periodo Diurno (V Giorno)



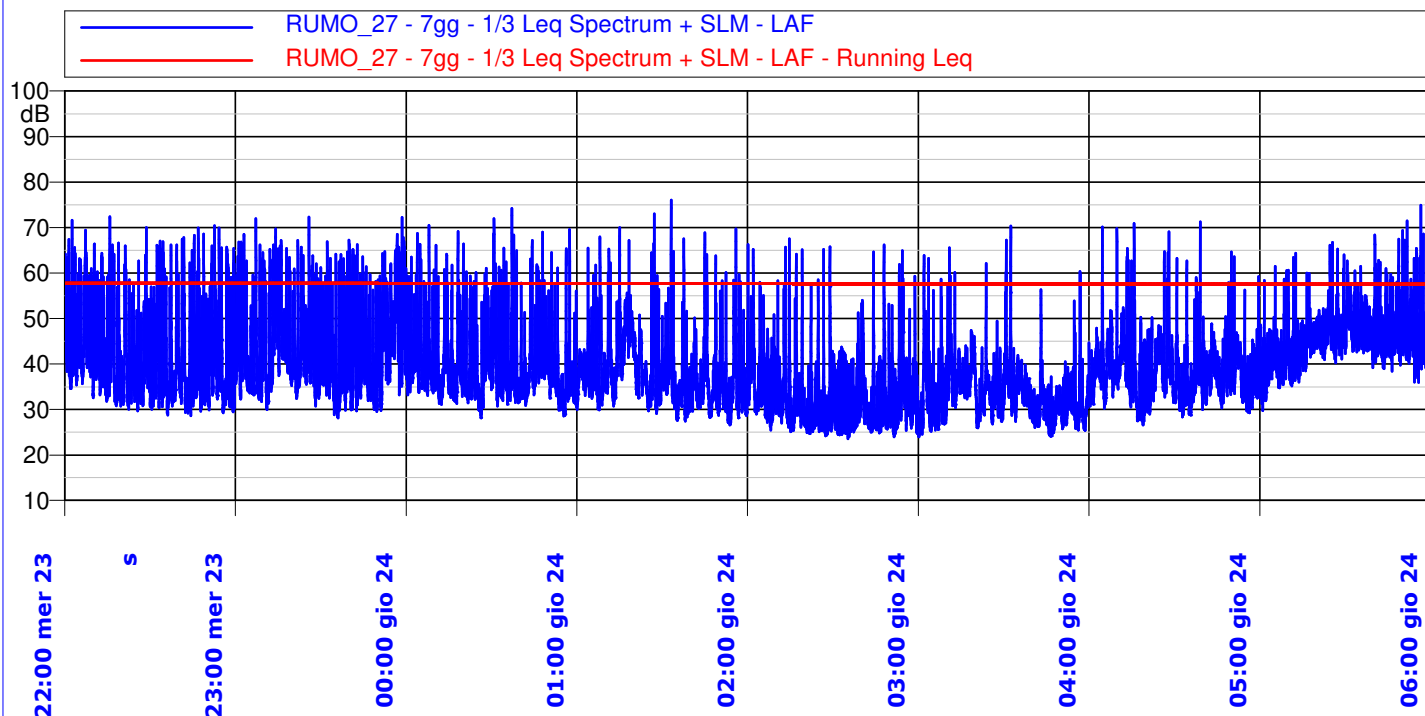
### INDICI STATISTICI - Periodo Diurno (V Giorno)

Ora	Leq dB(A)	Lmin dB(A)	Lmax dB(A)	L5dB(A)	L10dB(A)	L30dB(A)	L50dB(A)	L90dB(A)	L95dB(A)
06:00	56,4	39,0	75,6	62,2	58,7	52,9	50,1	45,0	44,0
07:00	58,8	42,5	74,1	65,1	62,5	56,7	53,3	48,0	46,7
08:00	60,6	44,0	77,1	66,3	64,5	59,4	55,3	50,0	49,1
09:00	59,5	43,9	77,0	65,7	63,1	57,7	54,4	49,4	48,2
10:00	60,1	43,4	78,1	65,8	63,5	58,7	55,6	49,5	48,3
11:00	60,9	43,6	80,5	66,8	64,6	59,4	56,0	49,8	48,2
12:00	60,8	46,6	74,2	66,7	64,8	59,8	57,0	52,1	51,0
13:00	61,0	44,4	76,5	66,9	64,5	59,8	57,0	51,6	50,0
14:00	61,3	47,4	81,4	66,3	64,2	59,8	57,2	51,9	50,7
15:00	60,7	47,7	75,1	65,9	63,8	60,3	58,0	52,8	51,6
16:00	60,6	45,0	75,5	66,2	64,5	59,9	57,3	52,2	50,9
17:00	60,6	44,6	76,8	66,5	64,5	59,6	56,3	50,4	49,1
18:00	59,8	39,8	77,3	66,0	63,7	58,4	54,3	46,6	45,4
19:00	59,7	39,8	80,8	65,7	63,5	58,2	53,9	46,3	44,8
20:00	58,1	39,1	72,8	64,9	62,6	56,0	51,8	44,2	43,0
21:00	57,3	33,6	81,4	63,7	60,4	52,0	47,5	39,6	37,9

Note: Misura influenzata da traffico stradale



### TIME HISTORY - Periodo Notturno (VI Giorno)



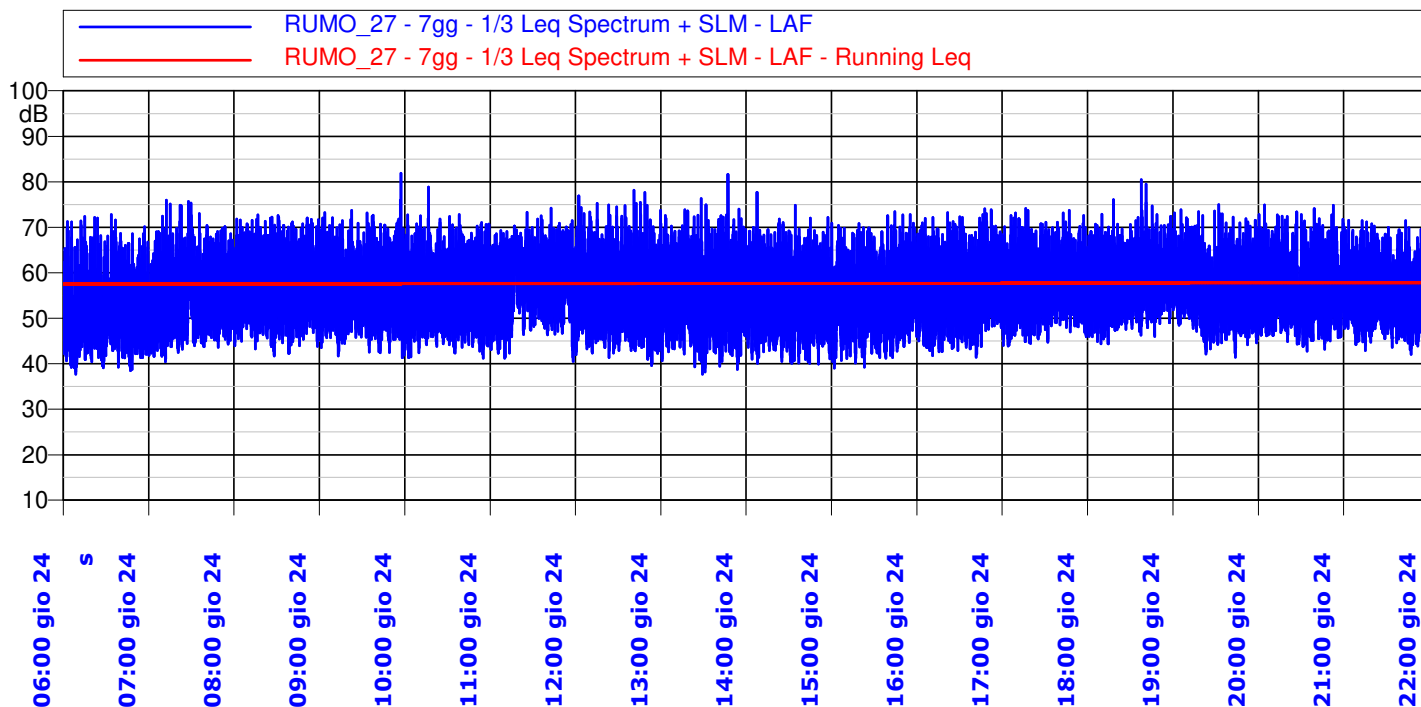
### INDICI STATISTICI - Periodo Notturno (VI Giorno)

Ora	Leq dB(A)	Lmin dB(A)	Lmax dB(A)	L5dB(A)	L10dB(A)	L30dB(A)	L50dB(A)	L90dB(A)	L95dB(A)
22:00	53,6	28,6	72,4	61,0	56,5	45,1	39,5	32,4	31,5
23:00	53,9	28,1	72,4	61,2	57,6	46,8	41,4	33,6	32,0
00:00	51,2	28,1	74,2	56,8	50,4	41,2	37,7	32,8	31,8
01:00	50,1	26,6	76,0	52,0	47,6	39,8	36,3	30,8	29,7
02:00	45,8	23,6	67,5	47,1	42,1	35,4	31,4	26,3	25,7
03:00	43,6	23,9	70,3	43,5	40,1	35,6	32,9	27,3	26,4
04:00	47,5	26,6	71,2	48,7	45,1	40,5	37,6	31,7	30,4
05:00	51,1	29,7	74,9	55,7	52,3	48,2	45,9	39,0	37,4

Note: Misura influenzata da traffico stradale



### TIME HISTORY - Periodo Diurno (VI Giorno)



### INDICI STATISTICI - Periodo Diurno (VI Giorno)

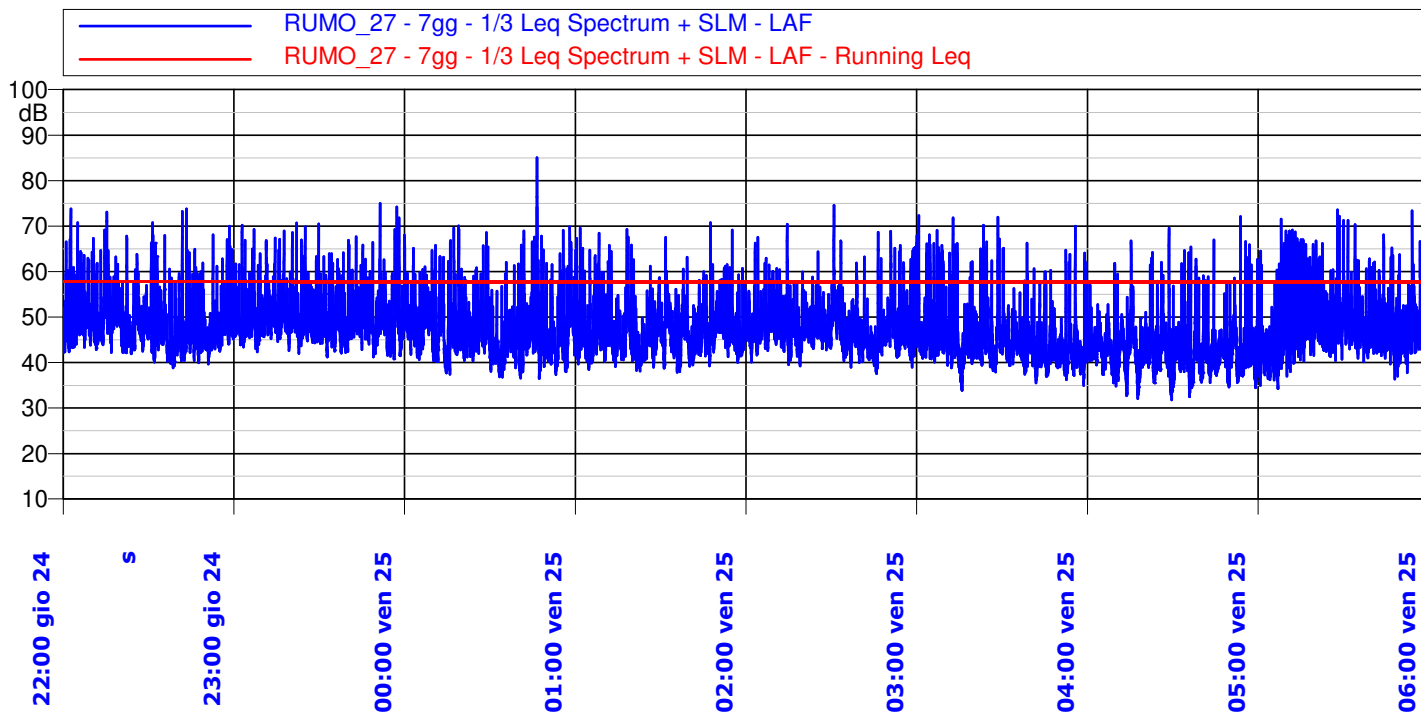
Ora	Leq dB(A)	Lmin dB(A)	Lmax dB(A)	L5dB(A)	L10dB(A)	L30dB(A)	L50dB(A)	L90dB(A)	L95dB(A)
06:00	55,5	37,7	72,8	61,6	58,2	51,7	48,9	43,9	42,5
07:00	58,9	40,4	76,0	65,5	62,7	56,3	52,1	46,7	45,5
08:00	60,2	41,7	72,7	66,6	64,4	59,0	55,0	48,0	46,5
09:00	60,2	41,4	81,9	65,8	63,8	58,6	54,5	48,0	46,7
10:00	59,2	41,2	78,8	65,3	63,2	57,5	53,9	47,7	46,4
11:00	59,9	40,5	74,2	65,7	63,8	59,7	56,3	48,5	46,6
12:00	60,5	39,6	78,1	66,7	64,3	58,6	54,1	46,2	44,7
13:00	60,3	37,7	81,6	66,5	64,0	57,8	53,2	45,5	43,9
14:00	58,7	40,0	77,7	65,3	63,0	56,6	52,3	45,3	43,9
15:00	58,5	39,0	73,5	64,7	62,6	57,0	52,9	45,3	44,0
16:00	59,7	41,4	74,1	65,8	63,8	58,4	54,3	47,0	45,5
17:00	60,2	43,9	74,1	66,4	64,3	59,2	55,5	49,2	47,8
18:00	61,0	44,4	80,5	66,7	64,6	59,7	56,4	50,3	48,9
19:00	59,7	41,4	75,0	65,7	63,4	58,2	54,5	48,0	46,8
20:00	59,7	42,7	74,9	66,1	63,6	57,7	53,9	48,0	46,8
21:00	57,1	42,0	71,6	63,9	60,5	54,2	51,4	46,8	45,8

Note: Misura influenzata da traffico stradale





### TIME HISTORY - Periodo Notturno (VII Giorno)



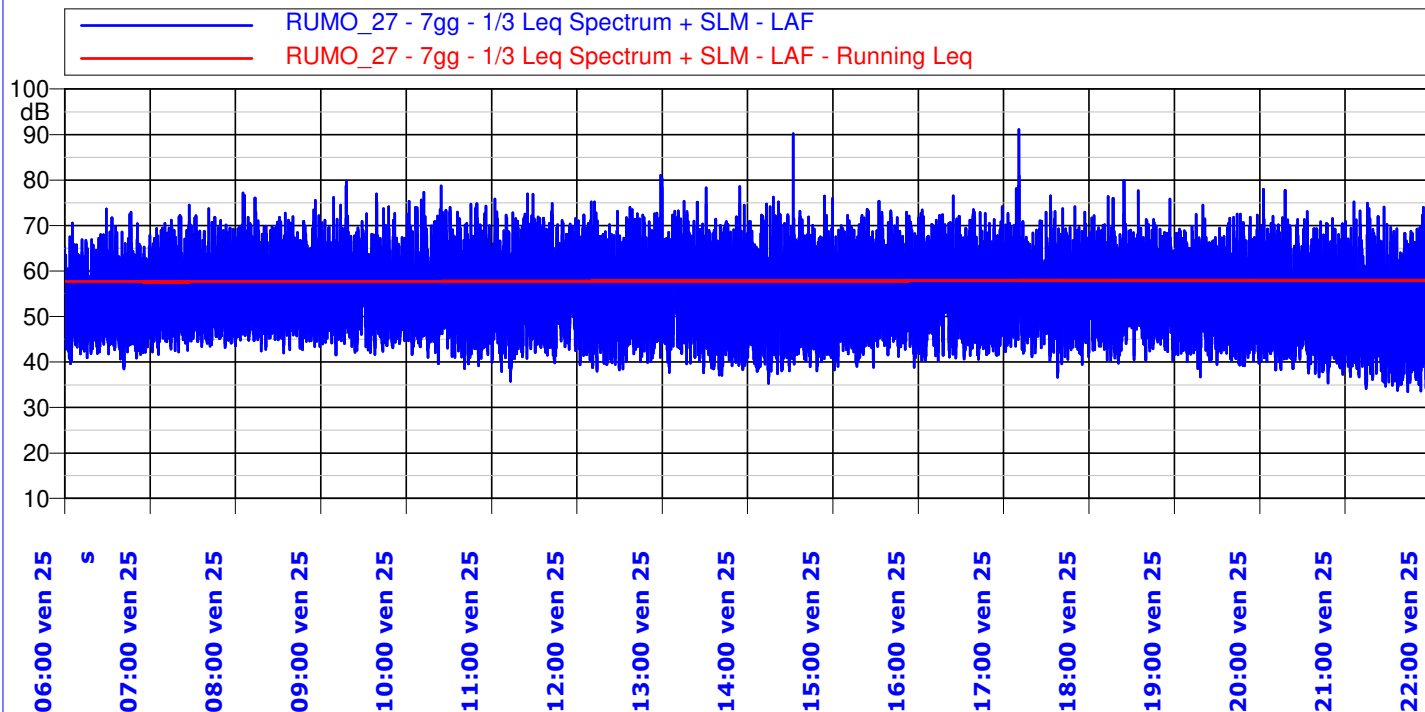
### INDICI STATISTICI - Periodo Notturno (VII Giorno)

Ora	Leq dB(A)	Lmin dB(A)	Lmax dB(A)	L5dB(A)	L10dB(A)	L30dB(A)	L50dB(A)	L90dB(A)	L95dB(A)
22:00	54,4	38,9	73,8	59,8	55,6	49,9	47,7	43,4	42,5
23:00	54,4	40,8	75,0	59,1	55,8	50,9	49,0	45,1	44,1
00:00	55,2	36,5	85,1	57,8	53,6	48,6	45,9	41,0	39,9
01:00	51,1	37,8	70,8	55,0	51,9	48,2	46,0	41,5	40,6
02:00	52,4	37,5	74,6	56,7	53,3	49,3	47,3	43,0	41,9
03:00	52,3	33,9	72,3	58,5	51,8	45,9	43,9	39,7	38,7
04:00	48,5	31,8	72,1	50,6	47,7	44,2	42,2	37,6	36,2
05:00	55,9	34,2	76,9	62,6	60,1	51,5	48,3	42,0	40,2

**Note:** Misura influenzata da traffico stradale



### TIME HISTORY - Periodo Diurno (VII Giorno)



### INDICI STATISTICI - Periodo Diurno (VII Giorno)

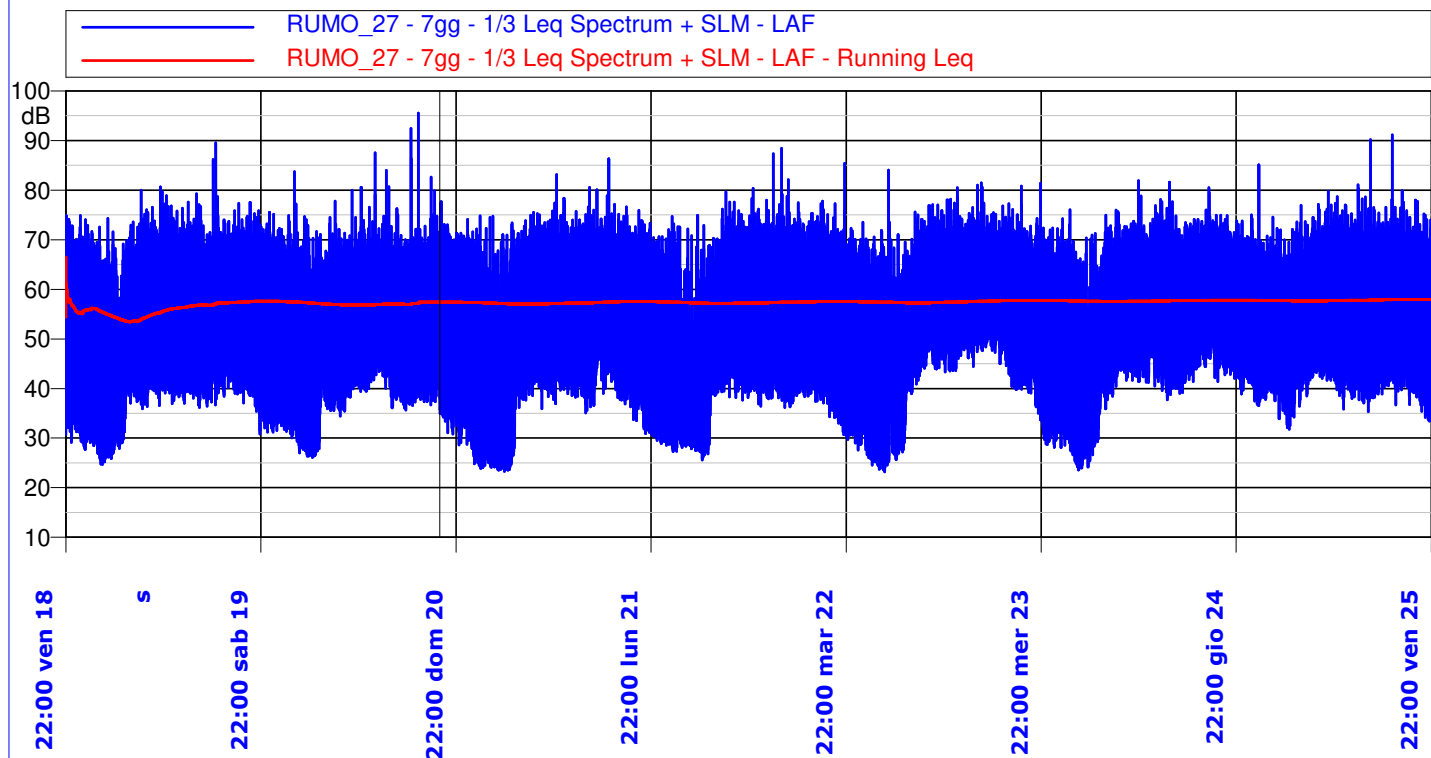
Ora	Leq dB(A)	Lmin dB(A)	Lmax dB(A)	L5dB(A)	L10dB(A)	L30dB(A)	L50dB(A)	L90dB(A)	L95dB(A)
06:00	55,4	38,5	73,7	61,6	58,8	52,1	49,5	45,3	44,1
07:00	58,6	41,7	74,5	65,2	62,6	56,5	52,6	46,8	45,7
08:00	59,7	42,0	77,1	65,8	63,5	58,4	54,3	47,4	46,2
09:00	60,0	41,6	79,8	66,0	64,1	58,5	54,3	46,8	45,5
10:00	62,3	38,5	78,7	70,7	66,4	58,2	53,8	46,0	44,5
11:00	61,2	35,8	77,0	68,5	65,0	59,1	53,9	45,8	43,9
12:00	60,2	37,9	81,1	66,7	63,8	57,6	52,7	43,9	42,4
13:00	60,0	37,1	78,6	66,6	63,9	57,1	51,8	43,2	41,7
14:00	62,2	35,3	90,2	69,3	64,5	55,9	50,8	42,7	41,2
15:00	60,6	38,2	75,4	68,6	64,4	56,7	52,4	45,1	43,6
16:00	60,8	40,3	76,6	68,5	64,8	58,0	53,0	44,9	43,6
17:00	63,0	36,7	91,1	65,8	63,5	57,9	53,8	46,1	44,1
18:00	59,7	39,7	79,9	65,4	63,3	57,9	53,9	46,4	44,8
19:00	58,9	36,7	74,5	65,5	63,2	57,0	52,3	44,4	43,1
20:00	58,4	35,4	78,0	65,1	62,2	54,9	49,6	42,0	40,7
21:00	57,1	33,5	75,2	63,9	60,4	52,3	46,5	38,4	37,0

Note: Misura influenzata da traffico stradale



# ANAS S.P.A

Scheda di rilevamento fonometrico - Misura settimanale



INDICATORI COMPLESSIVI												
Giorno	Periodo	Leq dB(A)	L5dB(A)	L10dB(A)	L30dB(A)	L50dB(A)	L90dB(A)	L95dB(A)	Lm in dB(A)	Lmax dB(A)		
I	ven 22.00-6.00	53,5	57,5	61,1	55,3	43,7	37,5	30,0	28,7	24,7	74,9	
	sab 6.00-22.00	58,7		64,9	62,3	55,6	51,0	43,5	41,9	30,8	89,5	
II	sab 22.00-6.00	54,8	57,3	62,1	57,8	46,4	41,5	31,6	29,7	26,1	83,7	
	dom 6.00-22.00	58,1		63,3	60,5	53,5	49,3	42,1	40,4	30,8	95,6	
III	dom 22.00-6.00	53,0	57,8	60,2	55,2	43,9	36,8	26,7	25,5	23,3	74,8	
	lun 6.00-22.00	59,0		65,2	62,8	56,8	52,4	43,6	41,2	30,9	86,3	
IV	lun 22.00-6.00	50,2	57,6	54,9	50,0	40,1	35,1	29,8	29,1	25,5	74,9	
	mar 6.00-22.00	59,1		65,3	62,8	56,4	52,0	43,3	41,0	30,7	88,4	
V	mar 22.00-6.00	52,2	58,6	58,0	52,0	42,5	36,7	28,4	27,0	23,2	84,0	
	mer 6.00-22.00	60,0		65,9	63,7	58,6	55,3	47,7	45,4	33,6	81,4	
VI	mer 22.00-6.00	50,8	58,0	56,1	50,6	42,5	37,7	29,9	27,9	23,6	76,0	
	gio 6.00-22.00	59,5		65,7	63,4	57,8	53,8	46,8	45,3	37,7	81,9	
VII	gio 22.00-6.00	53,6	59,0	59,0	54,3	49,0	46,4	40,9	39,5	31,8	85,1	
	ven 6.00-22.00	60,3		66,4	63,6	56,9	52,3	44,3	42,4	33,5	91,1	

LIVELLI EQUIVALENTI SETTIMANALI	
Livelli Equivalente Settimanali Periodo DIURNO [dB(A)]	59,3
Livelli Equivalente Settimanali Periodo NOTTURNO [dB(A)]	52,8

Note: Misura influenzata da traffico stradale



# Monitoraggio Fonometrico Scheda di rilevazione settimanale



## RILIEVO PLANIMETRICO



### ANAGRAFICA

Misura N:	RUMO_28	Ubicazione	Durata	Da :	28/06/2017
		Marina di Gioiosa Jonica	Rilievi	A :	05/07/2017

### CONDIZIONI

Marca :	Larson Davis	Condizioni Meteorologiche	
Modello:	831	Matric. : 2091	Conformi al DM 16 Marzo 1998

### LIVELLI EQUIVALENTI

Limiti Vigenti	Limite Diurno		Limite Notturno		Leq Settimanali Misurati	
	Leq dB(A)	70	Leq dB(A)	60	Liv. Diurno	58,9
Fascia A (D.P.R. N°142 30/03/04)					Liv. Notturno	52,5

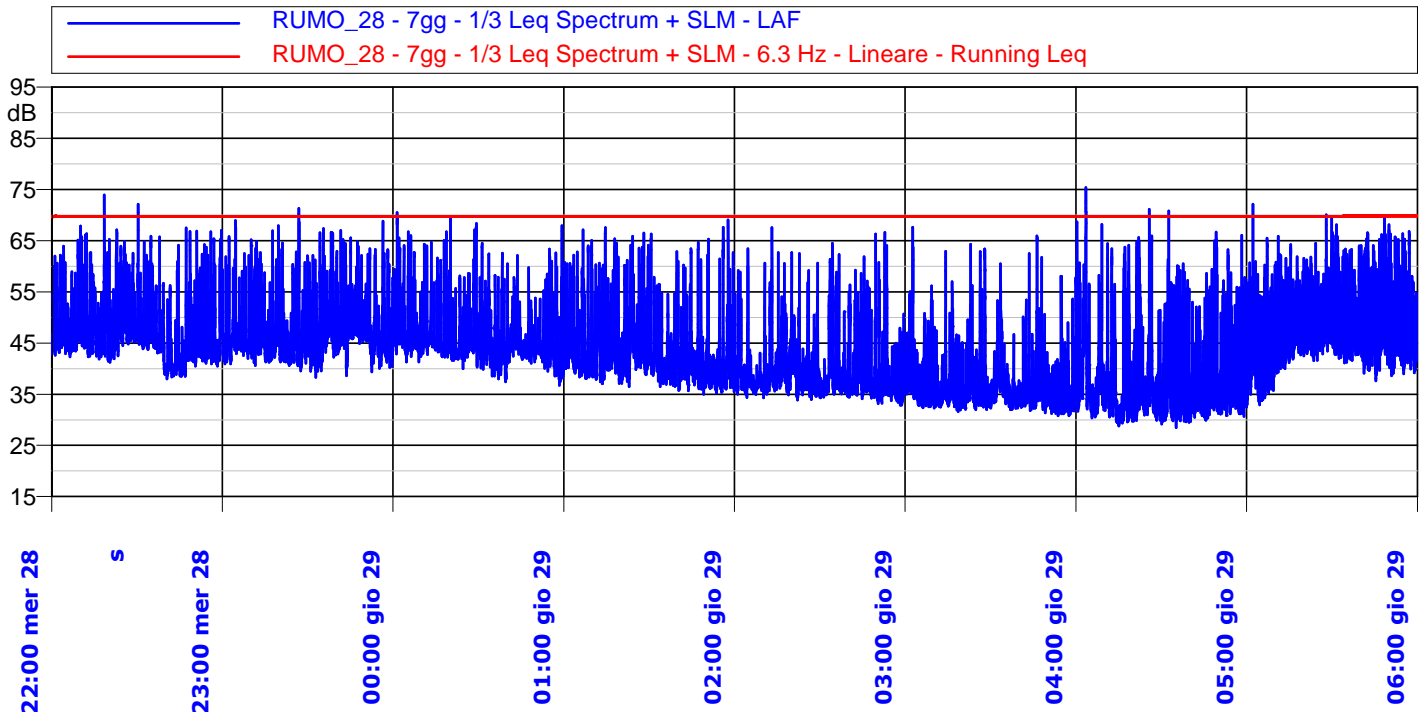
I rilievi fonometrici e le elaborazioni numeriche sono state eseguite dai Tecnici Competenti in Acustica Ambientale:

**Ing. Tiziano BARUZZO (D.D.le n°3098 del 02/11/11, Albo Reg. N°333 della Reg. Liguria)**

**Coadiuvato dal Dottor Marco BELLE', Ing. Claudio PERRONE, Geol. Francesco BUIA, Geol. Davide BONORA**



### TIME HISTORY - Periodo Notturno (1 Giorno)



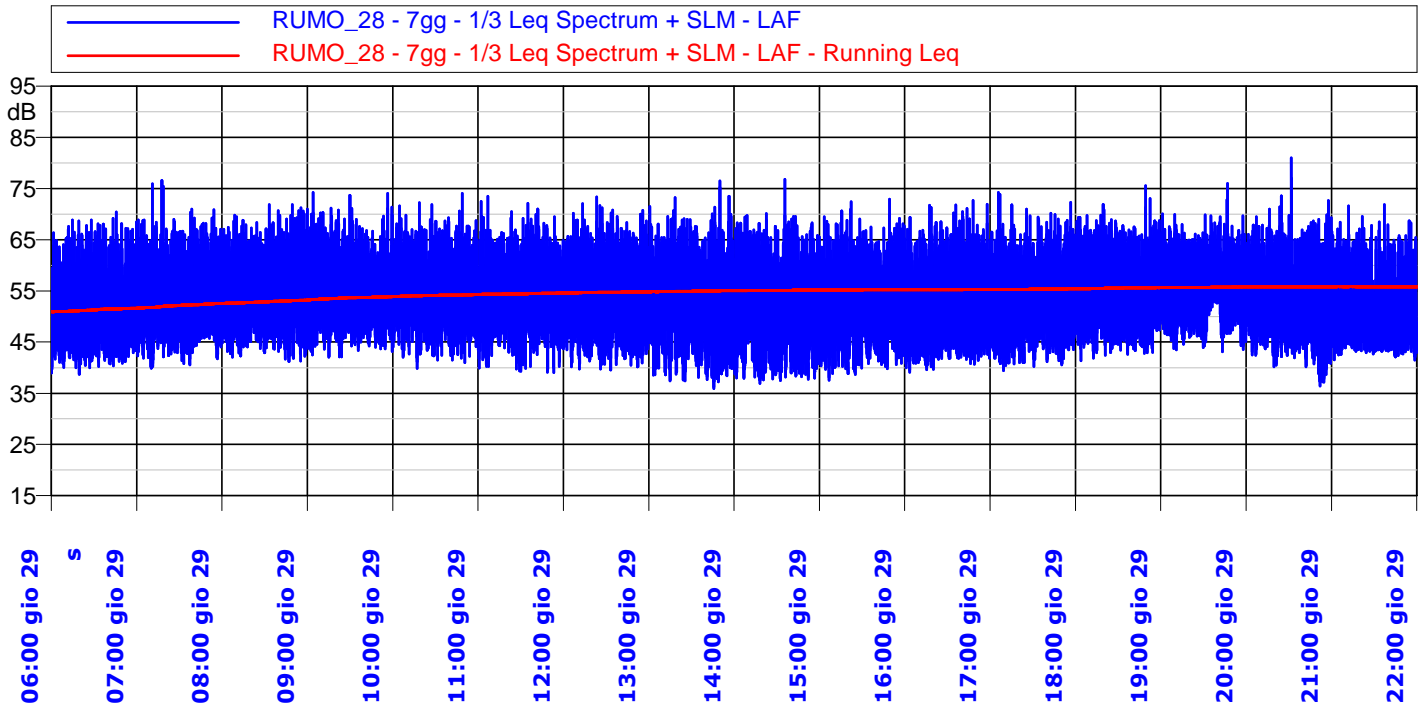
### INDICI STATISTICI - Periodo Notturno (1 Giorno)

Ora	Leq dB(A)	Lmin dB(A)	Lmax dB(A)	L5dB(A)	L10dB(A)	L30dB(A)	L50dB(A)	L90dB(A)	L95dB(A)
22:00	52,8	38,0	73,9	64,6	59,4	55,4	45,7	41,3	39,0
23:00	52,3	38,3	71,3	64,1	58,7	54,2	46,0	42,2	40,5
00:00	51,1	36,7	70,5	63,5	56,6	52,0	44,8	42,6	38,8
01:00	50,0	35,0	69,0	63,3	55,2	50,6	42,0	38,0	36,3
02:00	46,6	32,8	67,6	59,4	50,9	47,1	37,7	35,4	33,8
03:00	44,9	30,8	67,6	57,5	47,3	43,4	35,3	32,8	31,6
04:00	50,6	28,5	75,4	63,3	54,9	49,2	35,3	31,2	29,7
05:00	53,2	32,5	72,1	65,2	59,7	56,2	46,2	40,2	34,9

**Note:** Misura influenzata da traffico stradale



### TIME HISTORY - Periodo Diurno (I Giorno)



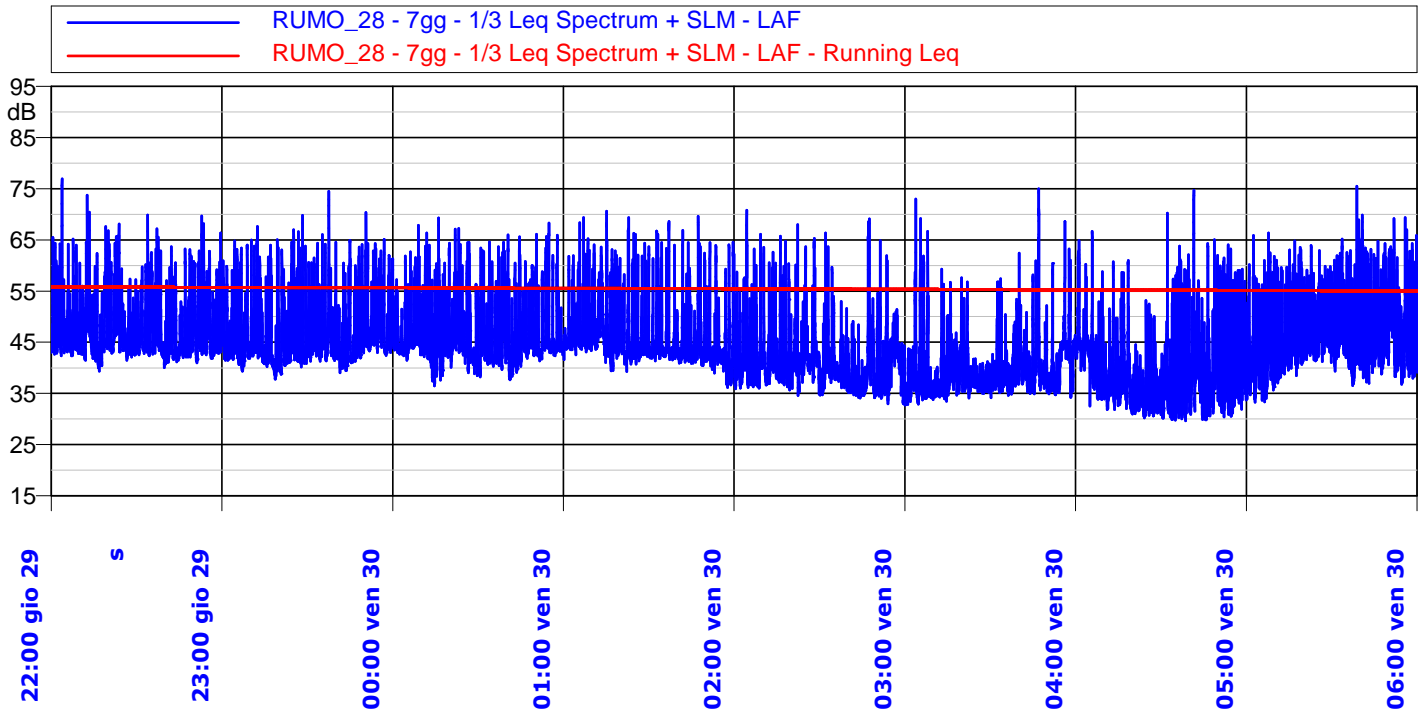
### INDICI STATISTICI - Periodo Diurno (I Giorno)

Ora	Leq dB(A)	Lmin dB(A)	Lmax dB(A)	L5dB(A)	L10dB(A)	L30dB(A)	L50dB(A)	L90dB(A)	L95dB(A)
06:00	55,1	38,7	70,5	66,2	62,3	59,0	48,0	43,1	40,9
07:00	56,9	39,9	76,5	67,0	63,2	60,6	50,8	45,1	41,8
08:00	57,1	41,2	71,9	67,2	63,5	61,4	51,4	45,9	42,7
09:00	58,0	42,0	74,2	68,6	64,1	61,8	52,7	47,1	43,8
10:00	57,4	39,9	74,1	67,0	63,9	61,4	52,2	46,4	42,7
11:00	57,2	39,0	73,5	66,9	63,5	61,1	51,9	45,4	41,1
12:00	57,3	39,5	73,4	67,2	63,8	61,6	51,2	44,8	41,4
13:00	57,4	35,9	76,5	67,8	64,0	61,5	50,3	41,8	38,1
14:00	56,6	36,9	76,8	67,4	63,7	60,9	49,0	40,9	38,4
15:00	56,4	37,5	72,9	66,8	63,3	60,7	49,7	42,9	40,0
16:00	56,4	39,1	72,7	66,8	63,0	60,5	49,5	43,2	40,8
17:00	57,2	39,4	74,2	67,3	63,5	61,2	50,9	44,1	41,2
18:00	58,6	41,3	75,5	67,9	64,8	62,9	53,3	46,2	43,4
19:00	57,7	43,1	76,0	66,6	63,7	61,7	53,5	47,7	45,1
20:00	57,4	36,4	81,0	67,6	63,5	60,9	50,4	43,8	38,9
21:00	54,7	41,5	71,9	65,4	61,5	59,0	47,0	43,8	42,7

**Note:** Misura influenzata da traffico stradale



### TIME HISTORY - Periodo Notturno (II Giorno)



### INDICI STATISTICI - Periodo Notturno (II Giorno)

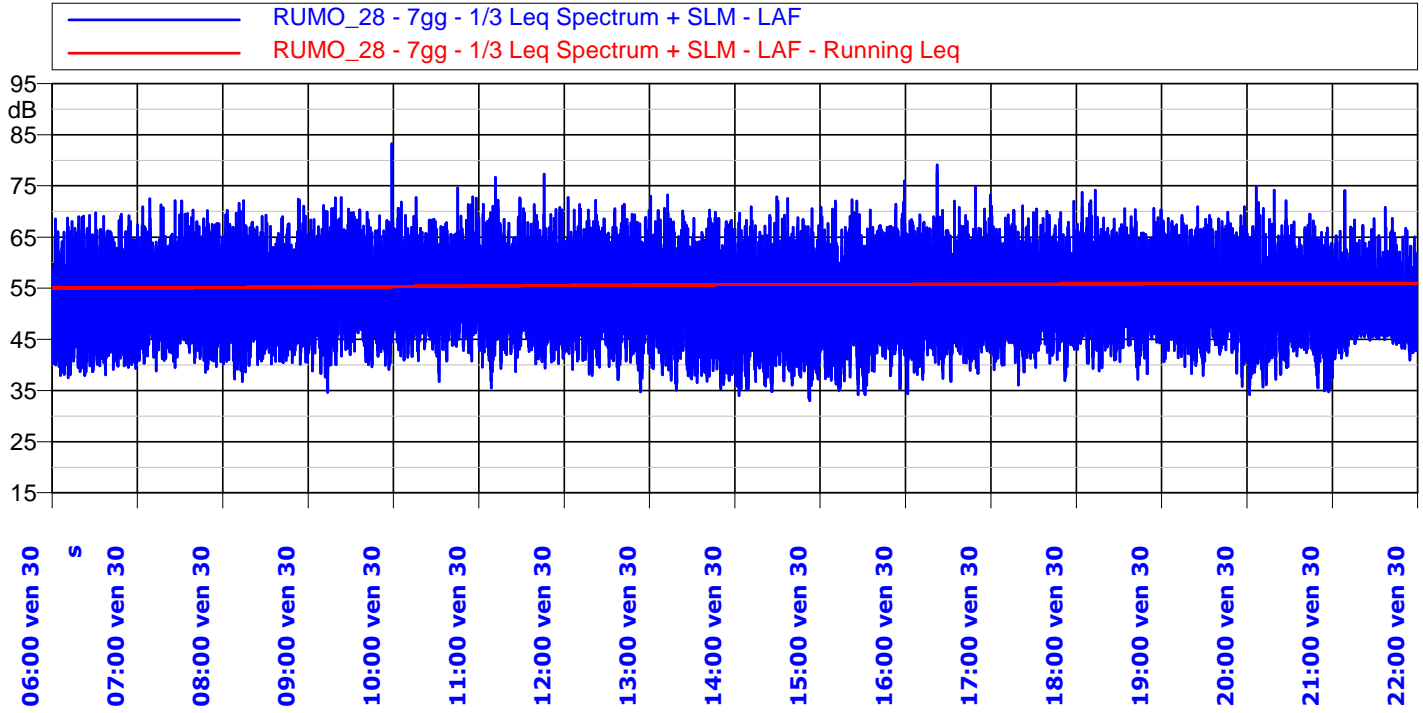
Ora	Leq dB(A)	Lmin dB(A)	Lmax dB(A)	L5dB(A)	L10dB(A)	L30dB(A)	L50dB(A)	L90dB(A)	L95dB(A)
22:00	53,6	39,4	77,0	64,8	59,6	56,4	45,6	42,7	41,0
23:00	52,9	37,8	74,5	64,3	59,6	55,3	44,8	41,4	39,3
00:00	51,5	36,5	69,3	63,4	57,7	54,2	44,5	41,5	38,3
01:00	51,3	36,2	70,6	63,9	56,5	51,5	44,2	41,8	37,7
02:00	48,8	32,8	70,8	62,4	51,6	47,8	40,7	36,4	34,7
03:00	49,5	32,7	75,0	58,9	49,9	45,3	38,5	35,5	34,0
04:00	48,9	29,7	74,6	60,7	52,7	47,3	36,9	32,1	30,5
05:00	52,4	33,3	75,5	63,2	58,6	55,6	45,3	39,5	35,5

**Note:** Misura influenzata da traffico stradale





### TIME HISTORY - Periodo Diurno (II Giorno)



### INDICI STATISTICI - Periodo Diurno (II Giorno)

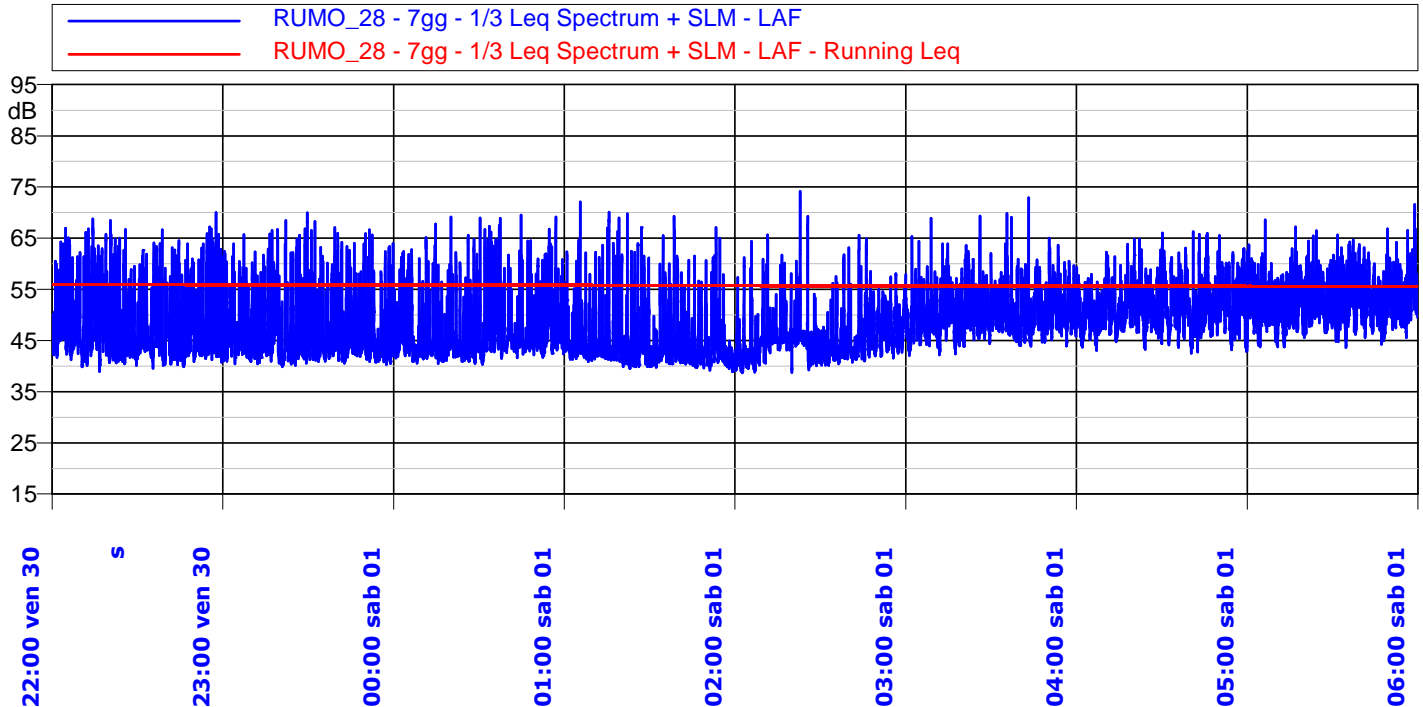
Ora	Leq dB(A)	Lmin dB(A)	Lmax dB(A)	L5dB(A)	L10dB(A)	L30dB(A)	L50dB(A)	L90dB(A)	L95dB(A)
06:00	55,1	37,5	69,8	66,1	62,1	59,1	48,0	41,8	39,6
07:00	57,1	38,5	72,5	67,4	63,6	61,3	51,0	44,7	41,3
08:00	57,5	36,8	72,4	67,5	63,5	61,6	51,8	44,5	40,4
09:00	58,5	34,7	83,2	68,2	64,4	61,9	52,5	45,3	40,6
10:00	58,1	36,7	74,6	68,0	64,2	62,1	53,0	46,4	42,4
11:00	58,1	35,5	77,3	68,2	64,0	62,0	52,3	45,4	40,7
12:00	57,9	34,7	72,7	67,7	64,4	62,3	51,9	43,9	38,4
13:00	57,1	35,1	73,2	67,7	63,7	61,6	49,8	41,4	37,2
14:00	55,9	33,0	72,8	67,0	62,6	60,0	47,7	40,1	36,1
15:00	57,3	34,2	76,0	68,0	63,7	61,1	49,8	41,7	36,7
16:00	57,5	34,3	79,1	67,2	63,7	61,5	50,9	43,4	38,7
17:00	57,5	36,1	72,0	67,2	63,5	61,5	52,3	45,0	40,2
18:00	58,1	37,2	74,2	67,2	64,2	62,3	53,2	45,8	40,9
19:00	57,9	35,8	70,9	67,0	64,2	62,4	53,0	44,6	40,6
20:00	56,6	34,2	74,9	66,8	62,8	60,6	50,5	41,4	35,7
21:00	54,8	40,9	74,0	65,8	61,1	58,7	48,3	44,6	42,3

Note: Misura influenzata da traffico stradale





### TIME HISTORY - Periodo Notturno (III Giorno)



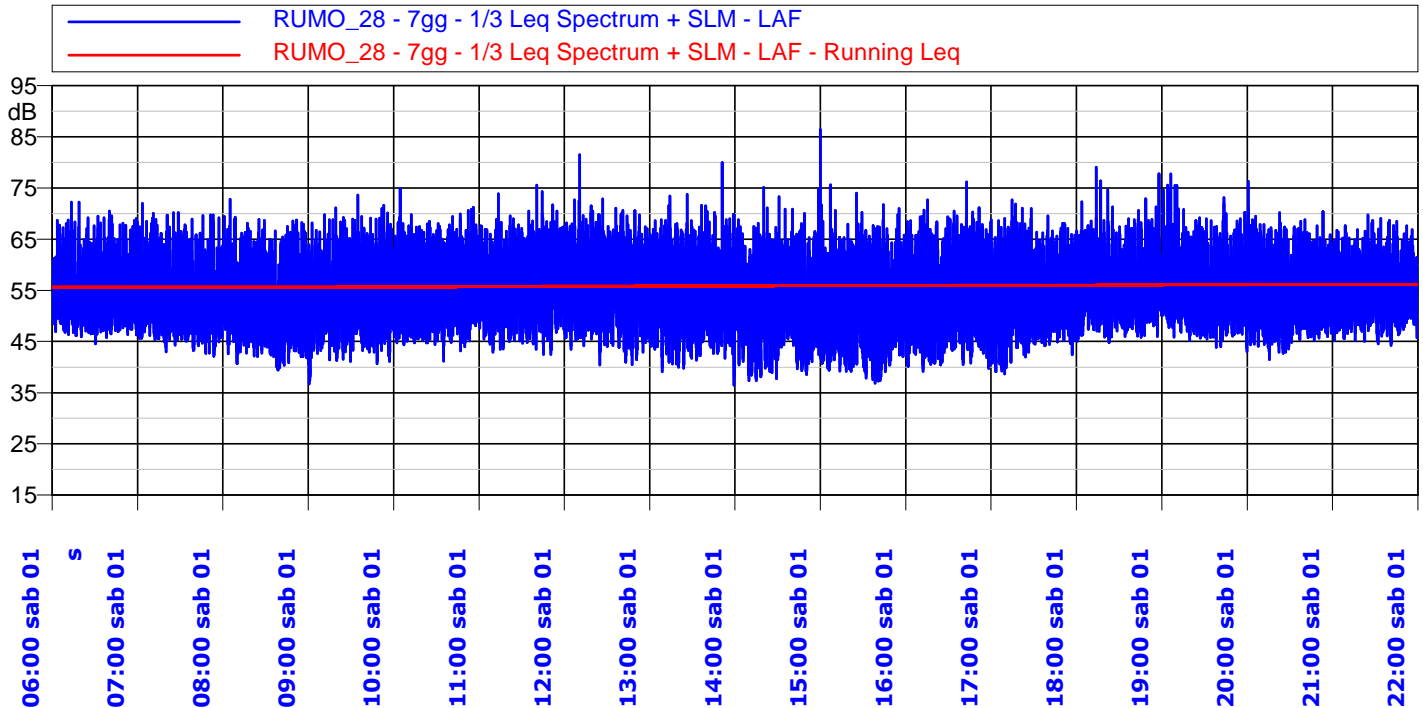
### INDICI STATISTICI - Periodo Notturno (III Giorno)

Ora	Leq dB(A)	Lmin dB(A)	Lmax dB(A)	L5dB(A)	L10dB(A)	L30dB(A)	L50dB(A)	L90dB(A)	L95dB(A)
22:00	53,4	38,9	70,0	64,5	60,6	57,6	45,4	42,1	40,4
23:00	51,8	39,9	69,9	63,8	58,4	54,5	44,6	41,9	40,7
00:00	52,1	40,3	69,5	64,2	58,8	54,3	44,8	42,4	41,1
01:00	50,9	38,9	72,1	63,6	55,7	50,3	43,3	41,0	39,9
02:00	49,9	38,7	74,2	60,1	53,0	50,0	45,1	41,7	39,7
03:00	53,0	42,1	72,9	61,7	57,5	55,6	49,9	45,9	43,8
04:00	53,5	42,5	66,3	62,2	58,8	56,7	51,0	46,5	43,9
05:00	54,8	43,6	71,6	63,5	59,7	57,9	52,0	47,7	44,8

**Note:** Misura influenzata da traffico stradale



### TIME HISTORY - Periodo Diurno (III Giorno)



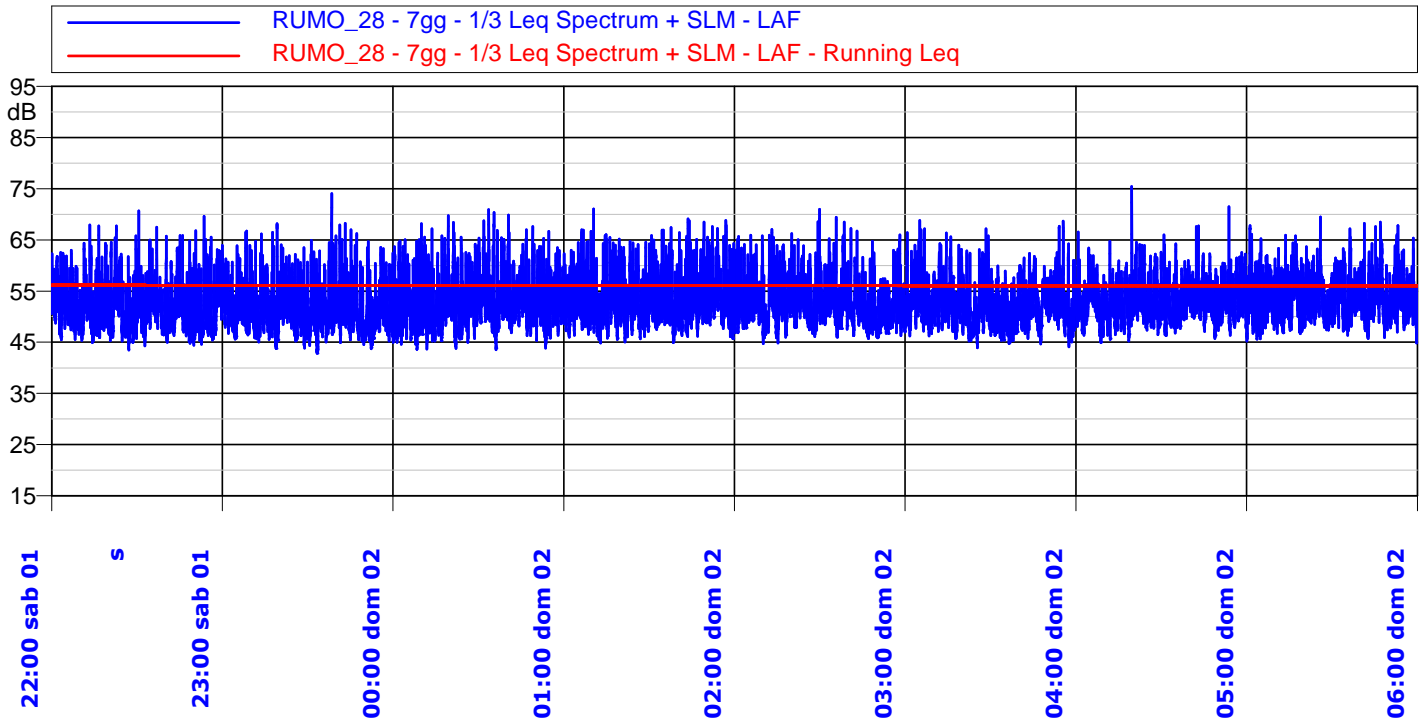
### INDICI STATISTICI - Periodo Diurno (III Giorno)

Ora	Leq dB(A)	Lmin dB(A)	Lmax dB(A)	L5dB(A)	L10dB(A)	L30dB(A)	L50dB(A)	L90dB(A)	L95dB(A)
06:00	56,6	44,5	72,2	67,0	62,5	59,8	52,6	48,5	46,6
07:00	56,4	42,1	72,0	66,9	62,7	59,7	51,6	47,0	44,3
08:00	56,0	39,4	72,8	66,3	62,7	60,2	50,3	44,7	41,2
09:00	56,8	36,7	73,6	66,7	63,0	60,7	51,6	45,6	39,9
10:00	58,0	41,2	74,8	66,9	64,2	62,2	53,9	47,8	44,8
11:00	58,7	42,5	75,5	67,7	64,4	62,3	54,6	48,4	44,5
12:00	59,0	40,4	81,6	68,3	64,7	62,9	54,0	47,3	43,8
13:00	58,2	36,5	80,0	68,1	64,1	62,3	52,8	45,0	40,9
14:00	56,4	37,3	75,1	66,4	62,6	60,1	51,0	43,3	38,9
15:00	58,1	36,9	86,4	67,2	62,7	59,7	48,8	42,3	38,7
16:00	57,5	39,2	76,2	67,9	64,3	61,9	50,4	43,9	40,8
17:00	57,5	38,7	72,7	67,7	63,8	61,6	51,6	45,7	40,5
18:00	59,2	44,8	79,0	69,3	64,4	62,1	54,0	48,9	46,2
19:00	58,9	43,1	77,8	69,0	64,5	62,1	54,0	48,5	45,5
20:00	57,4	41,5	76,3	67,0	63,4	61,1	52,6	46,9	44,0
21:00	56,0	44,3	69,7	65,4	62,0	59,7	52,2	48,4	45,7

**Note:** Misura influenzata da traffico stradale



### TIME HISTORY - Periodo Notturno (IV Giorno)



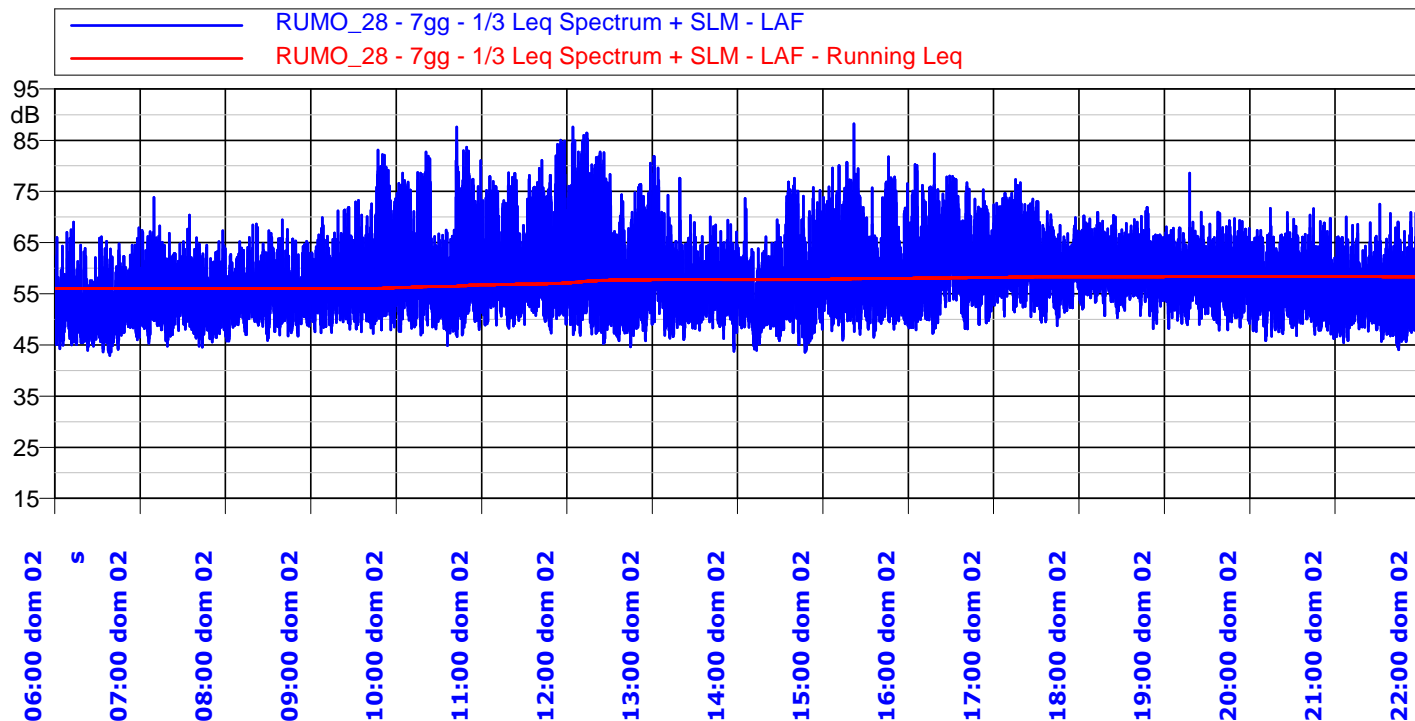
### INDICI STATISTICI - Periodo Notturno (IV Giorno)

Ora	Leq dB(A)	Lmin dB(A)	Lmax dB(A)	L5dB(A)	L10dB(A)	L30dB(A)	L50dB(A)	L90dB(A)	L95dB(A)
22:00	54,3	43,5	70,7	63,6	59,7	57,5	51,1	47,1	45,6
23:00	54,0	42,8	74,1	63,8	59,1	57,0	50,6	46,7	44,3
00:00	55,5	43,5	70,9	65,0	61,4	58,9	51,9	47,4	44,8
01:00	55,7	44,9	71,1	65,2	61,5	58,8	52,5	48,3	46,0
02:00	54,7	44,8	71,0	64,1	59,5	57,4	51,8	48,1	46,3
03:00	54,0	43,9	68,8	62,8	58,6	56,9	51,5	47,4	45,6
04:00	54,8	44,9	75,4	62,3	59,1	57,6	52,7	48,6	46,3
05:00	55,4	44,8	69,5	63,3	60,0	58,4	53,0	48,9	46,4

**Note:** Misura influenzata da traffico stradale



### TIME HISTORY - Periodo Diurno (IV Giorno)



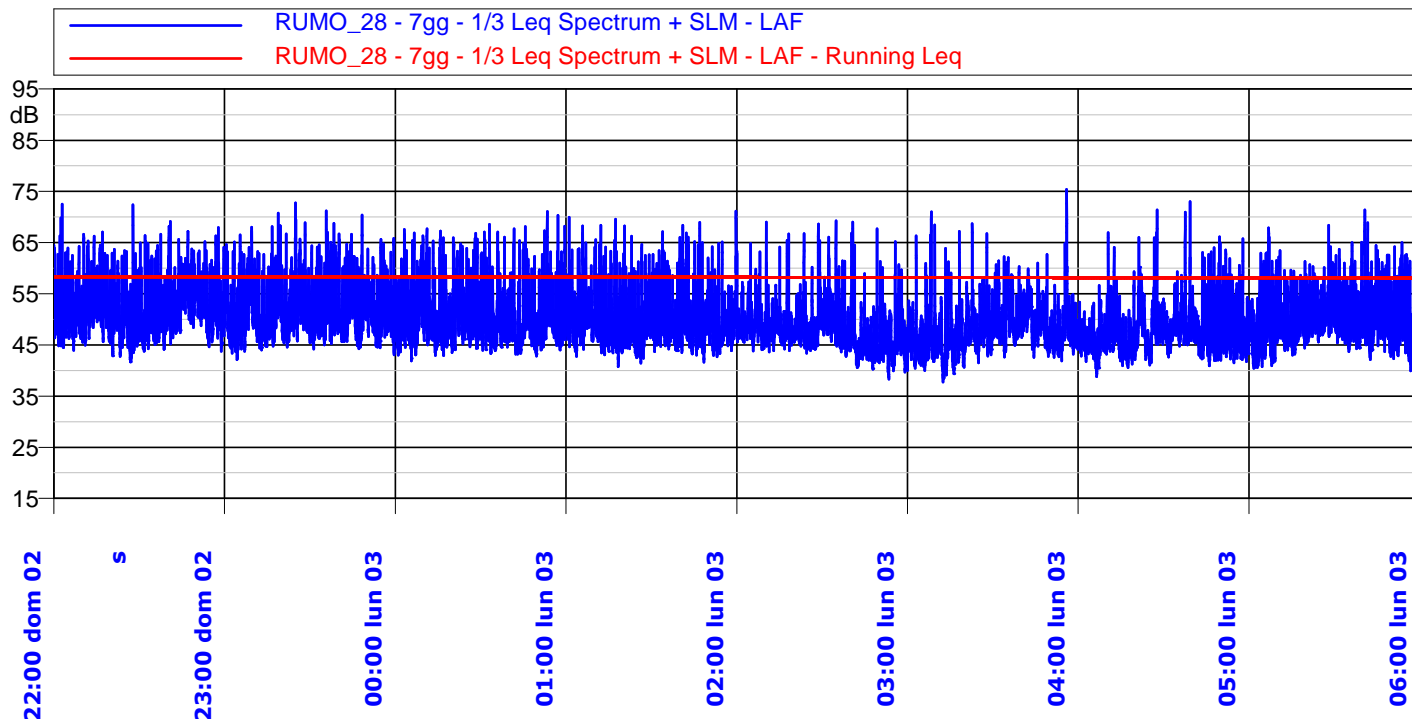
### INDICI STATISTICI - Periodo Diurno (IV Giorno)

Ora	Leq dB(A)	Lmin dB(A)	Lmax dB(A)	L5dB(A)	L10dB(A)	L30dB(A)	L50dB(A)	L90dB(A)	L95dB(A)
06:00	53,6	42,9	69,0	63,1	58,4	56,6	50,7	46,7	44,6
07:00	55,6	44,5	73,8	65,1	60,6	58,6	52,9	48,5	46,3
08:00	56,1	45,8	69,5	64,4	61,0	59,2	54,1	49,6	47,0
09:00	62,4	47,2	83,1	73,9	67,0	63,6	56,2	51,3	48,6
10:00	67,3	44,9	87,6	78,5	74,2	71,0	57,6	50,7	48,1
11:00	66,6	47,3	85,0	77,3	72,7	70,1	59,3	52,9	49,6
12:00	68,4	44,6	87,6	80,0	75,2	71,8	58,5	50,4	47,2
13:00	61,0	43,7	81,9	72,5	65,8	62,6	55,2	50,3	47,1
14:00	60,6	43,6	77,6	71,7	67,2	63,5	54,6	48,7	45,3
15:00	64,9	46,0	88,2	75,2	70,8	68,4	58,2	51,7	48,3
16:00	64,8	47,3	82,3	75,1	71,0	68,7	59,9	53,1	49,3
17:00	63,5	48,8	77,3	72,4	69,1	67,1	60,5	54,4	51,0
18:00	60,9	48,2	71,9	67,9	65,6	64,3	59,2	54,2	51,2
19:00	59,5	47,9	78,6	67,0	64,4	63,0	57,1	52,4	49,7
20:00	57,9	45,9	71,7	66,4	63,3	61,4	54,9	50,1	47,6
21:00	56,1	44,1	72,5	65,8	61,7	59,4	52,4	48,4	45,6

Note: Misura influenzata da traffico stradale



### TIME HISTORY - Periodo Notturno (V Giorno)



### INDICI STATISTICI - Periodo Notturno (V Giorno)

Ora	Leq dB(A)	Lmin dB(A)	Lmax dB(A)	L5dB(A)	L10dB(A)	L30dB(A)	L50dB(A)	L90dB(A)	L95dB(A)
22:00	54,8	41,7	72,5	64,7	60,1	57,8	51,3	46,6	43,5
23:00	55,1	42,1	72,8	65,1	60,6	58,3	50,9	46,5	44,4
00:00	54,1	41,9	71,1	65,0	60,3	56,8	49,3	45,5	43,6
01:00	53,2	40,8	71,2	64,6	58,9	54,9	48,6	45,0	43,1
02:00	51,0	38,3	69,3	62,2	54,8	52,2	47,7	43,8	40,7
03:00	52,4	37,7	75,4	62,1	56,2	53,7	47,5	43,4	40,2
04:00	51,4	38,8	73,0	62,0	55,0	53,0	47,1	43,6	41,5
05:00	53,0	39,9	71,4	63,0	58,1	55,6	49,5	44,6	41,9

**Note:** Misura influenzata da traffico stradale

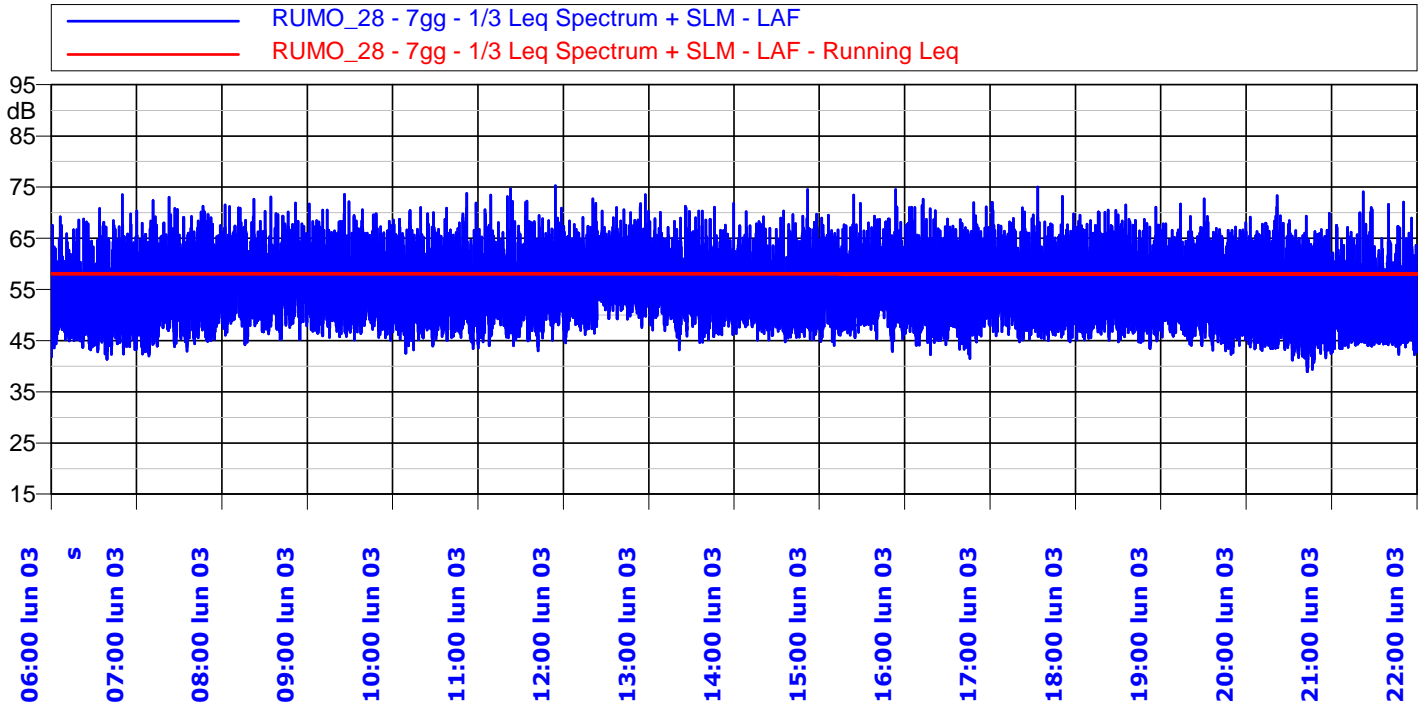


# ANAS S.P.A

Scheda di rilevamento fonometrico - Misura settimanale



## TIME HISTORY - Periodo Diurno (V Giorno)



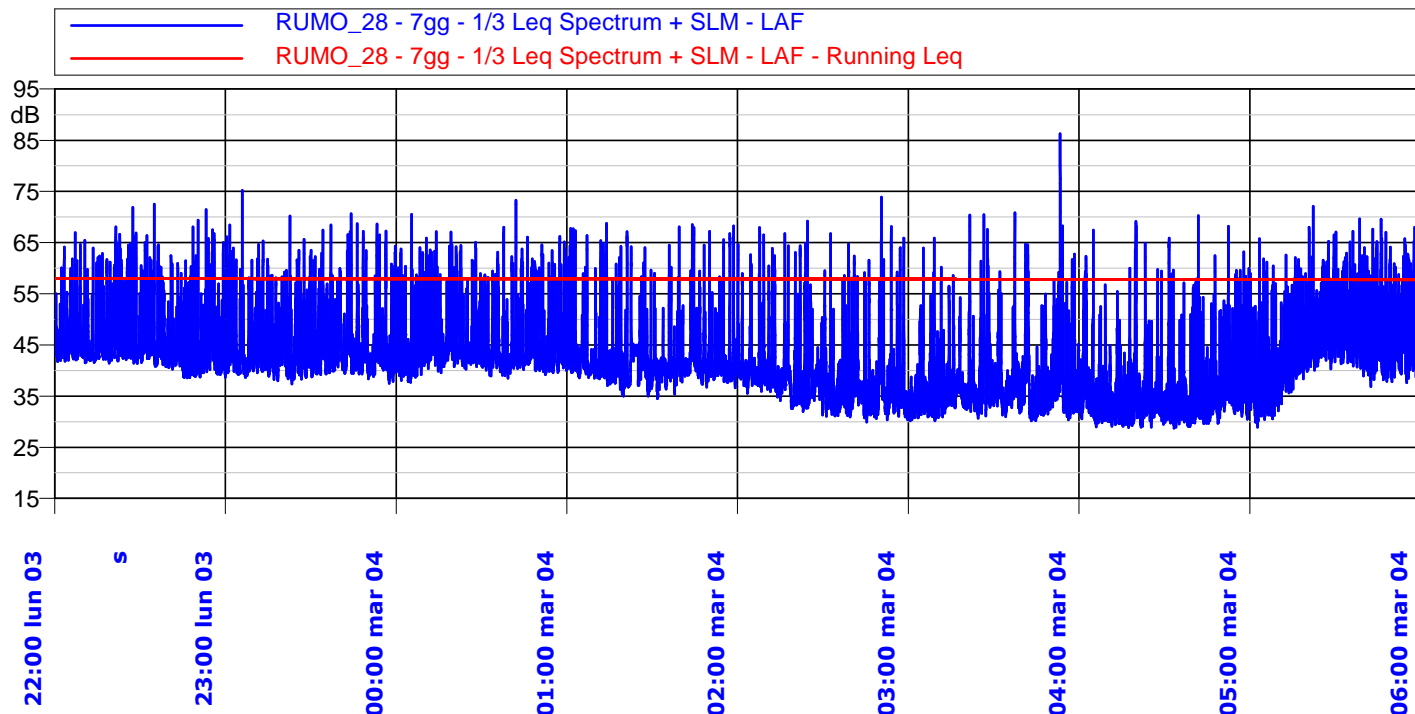
## INDICI STATISTICI - Periodo Diurno (V Giorno)

Ora	Leq dB(A)	Lmin dB(A)	Lmax dB(A)	L5dB(A)	L10dB(A)	L30dB(A)	L50dB(A)	L90dB(A)	L95dB(A)
06:00	55,3	41,4	73,5	66,4	61,7	58,4	50,5	45,9	43,6
07:00	57,3	42,0	73,0	67,8	63,5	61,1	52,5	46,9	44,0
08:00	58,5	44,2	73,1	67,4	64,4	62,3	54,8	49,5	46,3
09:00	58,1	45,0	73,6	67,2	64,4	62,0	53,7	48,9	46,7
10:00	57,1	42,6	73,8	66,9	62,7	60,8	52,7	47,6	45,0
11:00	57,6	43,0	75,3	67,0	62,9	60,6	54,2	48,4	45,4
12:00	58,6	44,5	73,5	67,2	63,9	62,1	55,8	50,5	47,3
13:00	57,0	43,2	71,8	66,5	62,5	60,1	54,0	49,1	45,8
14:00	56,3	44,8	74,5	66,7	62,4	59,5	52,2	48,1	46,1
15:00	57,1	42,9	74,5	66,7	62,7	60,4	52,9	48,1	45,5
16:00	57,1	41,5	72,7	66,9	63,4	61,1	52,0	47,0	44,2
17:00	57,7	44,8	75,0	67,2	63,5	61,4	53,4	48,1	45,8
18:00	57,5	43,4	71,5	67,2	63,8	61,6	52,9	47,9	45,3
19:00	57,3	42,3	72,7	66,1	63,5	61,7	53,0	47,0	44,0
20:00	56,3	38,9	73,3	66,2	63,0	60,6	50,2	44,3	41,7
21:00	54,6	42,2	74,1	65,5	61,0	58,2	47,6	44,9	43,5

Note: Misura influenzata da traffico stradale



### TIME HISTORY - Periodo Notturno (VI Giorno)



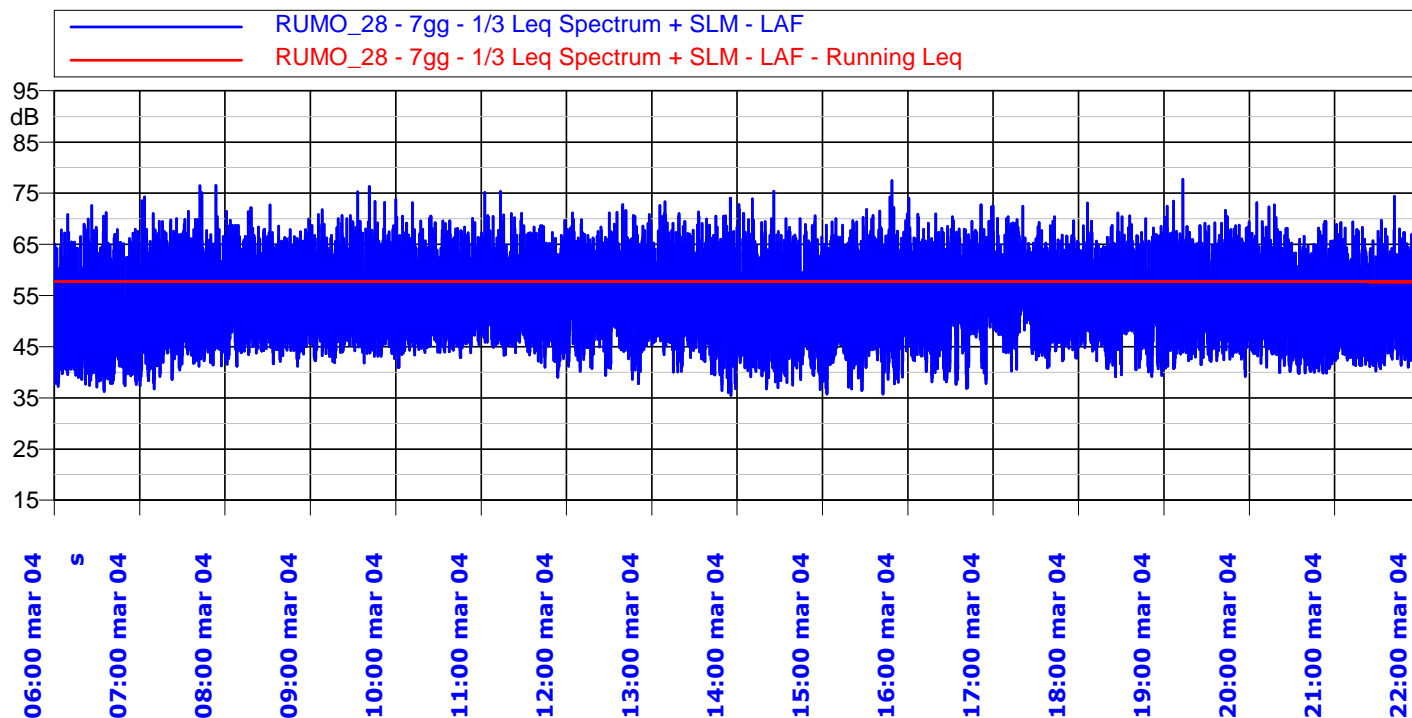
### INDICI STATISTICI - Periodo Notturno (VI Giorno)

Ora	Leq dB(A)	Lmin dB(A)	Lmax dB(A)	L5dB(A)	L10dB(A)	L30dB(A)	L50dB(A)	L90dB(A)	L95dB(A)
22:00	52,3	38,5	72,6	64,1	59,1	55,1	44,3	41,3	39,3
23:00	51,6	37,4	75,3	63,3	57,8	53,4	43,3	40,1	38,7
00:00	52,0	37,7	73,3	63,5	58,7	55,0	43,6	41,2	39,2
01:00	50,1	34,5	68,7	64,2	54,0	48,7	41,3	38,6	36,3
02:00	49,6	29,9	73,9	63,9	53,2	47,7	38,2	33,0	31,4
03:00	53,9	30,1	86,3	61,5	51,2	45,8	35,4	32,2	30,9
04:00	47,1	28,7	70,3	59,9	49,7	43,9	33,7	30,6	29,5
05:00	52,0	28,9	72,1	63,9	58,3	55,0	44,4	36,4	31,5

**Note:** Misura influenzata da traffico stradale



### TIME HISTORY - Periodo Diurno (VI Giorno)



### INDICI STATISTICI - Periodo Diurno (VI Giorno)

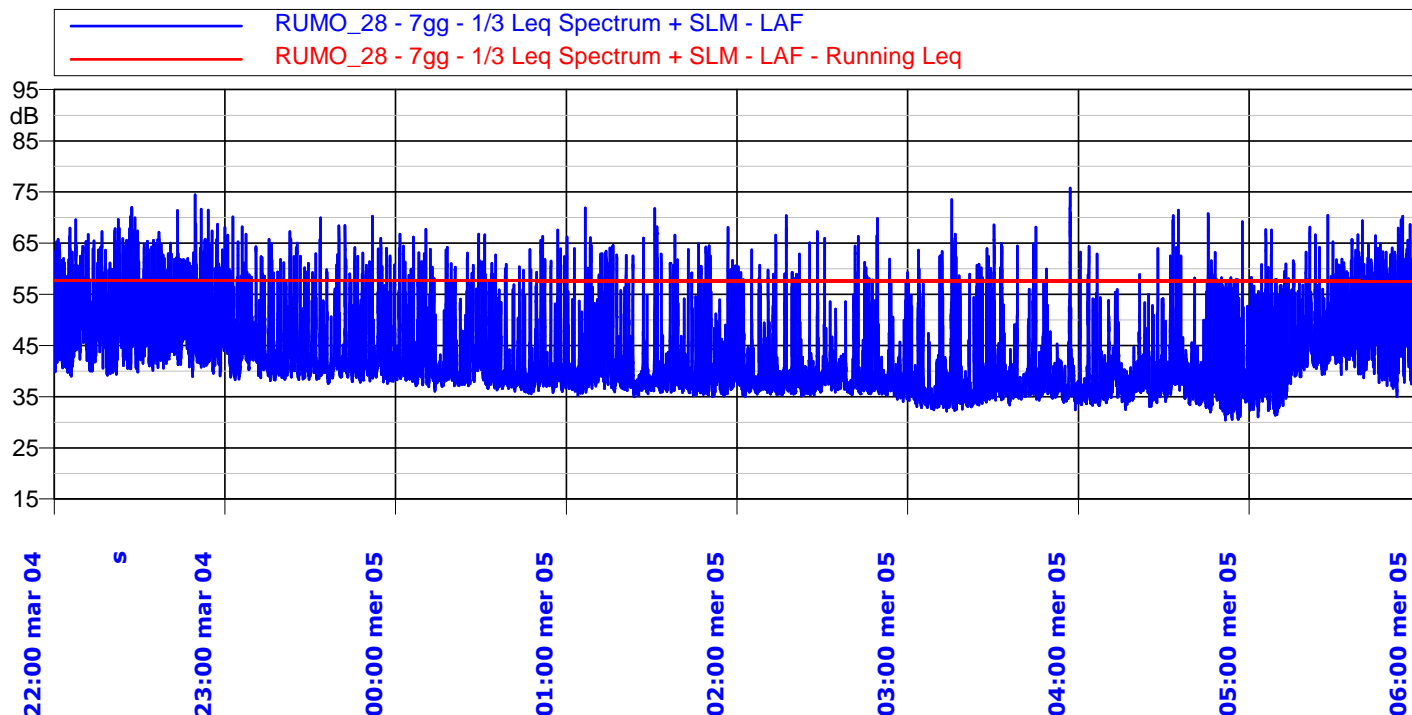
Ora	Leq dB(A)	Lmin dB(A)	Lmax dB(A)	L5dB(A)	L10dB(A)	L30dB(A)	L50dB(A)	L90dB(A)	L95dB(A)
06:00	54,7	36,3	72,6	66,5	61,2	57,8	46,5	40,9	38,2
07:00	57,4	36,7	76,5	67,5	63,9	61,5	50,5	44,3	39,6
08:00	57,5	41,2	72,7	67,2	63,9	61,8	51,9	46,2	42,9
09:00	57,9	41,8	76,2	68,6	64,0	61,6	52,4	46,6	43,7
10:00	57,0	40,9	73,8	67,5	63,2	60,6	51,6	46,8	44,1
11:00	57,8	39,0	75,3	67,4	63,7	61,7	52,7	47,0	43,5
12:00	58,5	37,8	72,8	67,7	64,6	62,7	53,9	46,9	41,2
13:00	57,7	35,5	74,0	68,6	64,2	61,5	51,2	44,4	38,3
14:00	56,8	36,6	75,4	67,3	63,5	60,8	50,0	42,9	38,8
15:00	57,6	35,7	77,4	68,3	63,8	61,4	50,2	43,3	37,9
16:00	57,7	36,9	74,0	67,7	64,1	61,7	51,9	43,5	39,0
17:00	56,9	40,2	72,5	66,6	62,9	60,9	52,6	46,5	43,3
18:00	56,8	39,1	73,1	66,6	63,1	61,1	51,7	44,8	40,8
19:00	58,0	39,2	77,7	67,7	64,2	61,9	52,6	45,5	42,1
20:00	56,5	39,8	73,1	66,5	63,1	61,0	50,0	43,1	40,5
21:00	56,2	39,7	74,4	66,4	62,7	60,5	49,9	43,8	41,5

**Note:** Misura influenzata da traffico stradale





### TIME HISTORY - Periodo Notturno (VII Giorno)



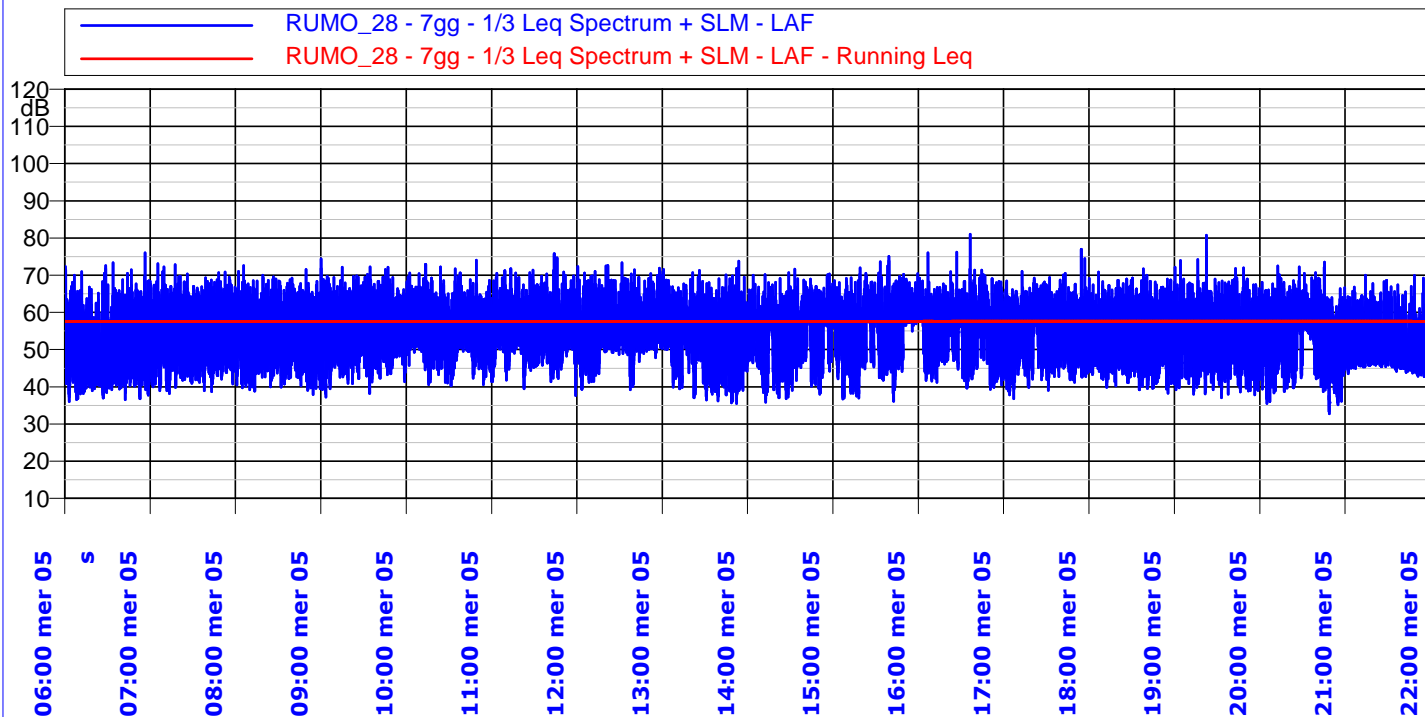
### INDICI STATISTICI - Periodo Notturno (VII Giorno)

Ora	Leq dB(A)	Lmin dB(A)	Lmax dB(A)	L5dB(A)	L10dB(A)	L30dB(A)	L50dB(A)	L90dB(A)	L95dB(A)
22:00	55,7	39,0	74,4	65,9	62,0	59,4	49,5	42,9	40,0
23:00	51,7	37,6	70,2	63,9	58,3	54,3	42,7	39,4	38,3
00:00	49,7	35,6	67,7	62,7	55,9	51,1	39,9	37,5	36,3
01:00	50,1	34,9	71,9	62,9	56,1	50,1	39,1	36,7	35,6
02:00	48,0	34,1	70,4	60,4	52,1	46,3	38,1	36,3	35,4
03:00	50,5	32,2	75,7	63,4	53,3	46,7	36,7	34,3	33,1
04:00	47,6	30,4	71,5	59,3	50,8	45,5	37,7	34,5	32,3
05:00	52,8	31,0	70,4	64,7	59,3	56,0	45,4	37,1	33,0

**Note:** Misura influenzata da traffico stradale



### TIME HISTORY - Periodo Diurno (VII Giorno)



### INDICI STATISTICI - Periodo Diurno (VII Giorno)

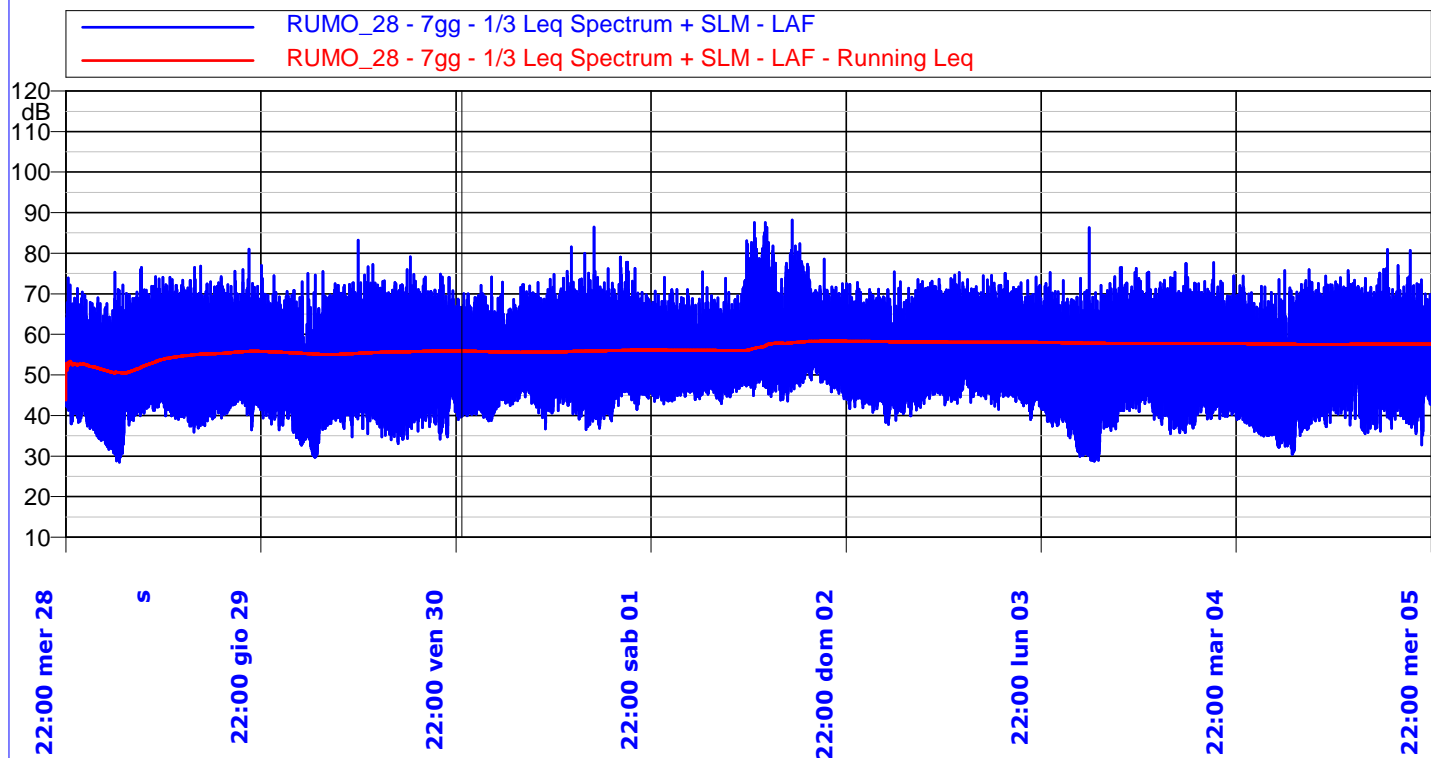
Ora	Leq dB(A)	Lmin dB(A)	Lmax dB(A)	L5dB(A)	L10dB(A)	L30dB(A)	L50dB(A)	L90dB(A)	L95dB(A)
06:00	56,0	36,0	76,0	67,2	62,8	59,4	48,0	41,6	38,5
07:00	58,0	38,1	73,1	67,6	64,5	62,4	51,7	44,3	40,8
08:00	57,3	37,9	72,6	67,3	64,0	61,6	51,3	44,3	40,7
09:00	58,6	37,3	74,4	67,6	64,5	62,6	54,0	47,1	41,3
10:00	58,2	40,3	74,0	67,5	63,9	62,0	54,2	48,9	44,2
11:00	58,7	37,6	75,7	68,2	64,7	62,4	54,5	48,9	43,8
12:00	58,9	39,3	73,4	68,7	64,7	62,7	54,5	50,0	42,9
13:00	57,0	35,5	73,8	67,2	63,5	61,2	51,9	42,5	38,0
14:00	57,8	35,8	71,6	66,8	63,5	61,5	53,7	43,7	39,1
15:00	58,8	36,1	75,1	68,3	64,5	62,0	55,8	44,9	38,2
16:00	59,0	39,3	81,0	68,0	64,5	62,3	54,8	45,6	41,4
17:00	57,8	36,8	77,0	66,7	63,6	61,9	53,1	45,2	40,3
18:00	57,3	38,3	71,7	67,2	63,8	61,7	51,6	44,4	40,8
19:00	58,4	37,0	80,7	67,9	64,3	62,2	52,8	44,0	39,6
20:00	57,2	32,7	73,5	66,7	63,5	61,3	52,8	42,6	36,6
21:00	54,1	42,7	70,0	64,9	60,7	57,5	47,6	44,9	43,5

Note: Misura influenzata da traffico stradale



# ANAS S.P.A

Scheda di rilevamento fonometrico - Misura settimanale



## INDICATORI COMPLESSIVI

Giorno	Periodo	Leq dB(A)	L5dB(A)	L10dB(A)	L30dB(A)	L50dB(A)	L90dB(A)	L95dB(A)	Lmin dB(A)	Lmax dB(A)	
I	mer 22.00-6.00	50,9	55,8	63,5	56,7	52,1	43,3	34,3	31,0	28,5	75,4
	gio 6.00-22.00	57,1		67,2	63,6	61,2	50,9	44,1	40,1	35,9	81,0
II	gio 22.00-6.00	51,5	56,1	63,5	57,1	52,7	43,5	36,4	31,8	29,7	77,0
	ven 6.00-22.00	57,3		67,3	63,7	61,4	51,1	43,5	38,0	33,0	83,2
III	ven 22.00-6.00	52,7	56,6	63,4	58,5	55,8	47,0	42,3	40,3	38,7	74,2
	sab 6.00-22.00	57,7		67,5	63,7	61,3	52,4	46,1	41,0	36,5	86,4
IV	sab 22.00-6.00	54,8	61,7	64,2	59,9	57,9	51,9	47,7	45,5	42,8	75,4
	dom 6.00-22.00	63,2		74,9	68,8	65,3	56,2	49,9	46,4	42,9	88,2
V	dom 22.00-6.00	53,4	56,3	64,3	58,6	55,7	48,9	44,6	41,7	37,7	75,4
	lun 6.00-22.00	57,2		66,8	63,3	60,9	52,9	47,0	44,0	38,9	75,3
VI	lun 22.00-6.00	51,5	56,1	63,4	56,7	51,7	41,8	33,2	30,4	28,7	86,3
	mar 6.00-22.00	57,3		67,4	63,6	61,3	51,4	44,4	39,8	35,5	77,7
VII	mar 22.00-6.00	51,5	56,5	63,9	57,8	53,5	40,6	36,0	33,6	30,4	75,7
	mer 6.00-22.00	57,8		67,6	63,9	61,8	52,8	44,6	39,6	32,7	81,0

## LIVELLI EQUIVALENTI SETTIMANALI

Livelli Equivalente Settimanali Periodo DIURNO [dB(A)]	58,9
Livelli Equivalente Settimanali Periodo NOTTURNO [dB(A)]	52,5

Note: Misura influenzata da traffico stradale



# Monitoraggio Fonometrico Scheda di rilevazione settimanale



## RILIEVO PLANIMETRICO



### ANAGRAFICA

Misura N:	RUMO_42	Ubicazione		Durata Rilievi	Da :	16/11/2017
		Locri			A :	23/11/2017

### CONDIZIONI

Marca :	Quest	Condizioni Meteorologiche			
Modello:	IV-400	Matric. :	12438	Conformi al DM 16 Marzo 1998	

### LIVELLI EQUIVALENTI

Limiti Vigenti	Limite Diurno		Limite Notturno		Leq Settimanali Misurati	
	Leq dB(A)	70	Leq dB(A)	60	Liv. Diurno	43,4
Fascia A (D.P.R. N°142 30/03/04)					Liv. Notturno	45,2

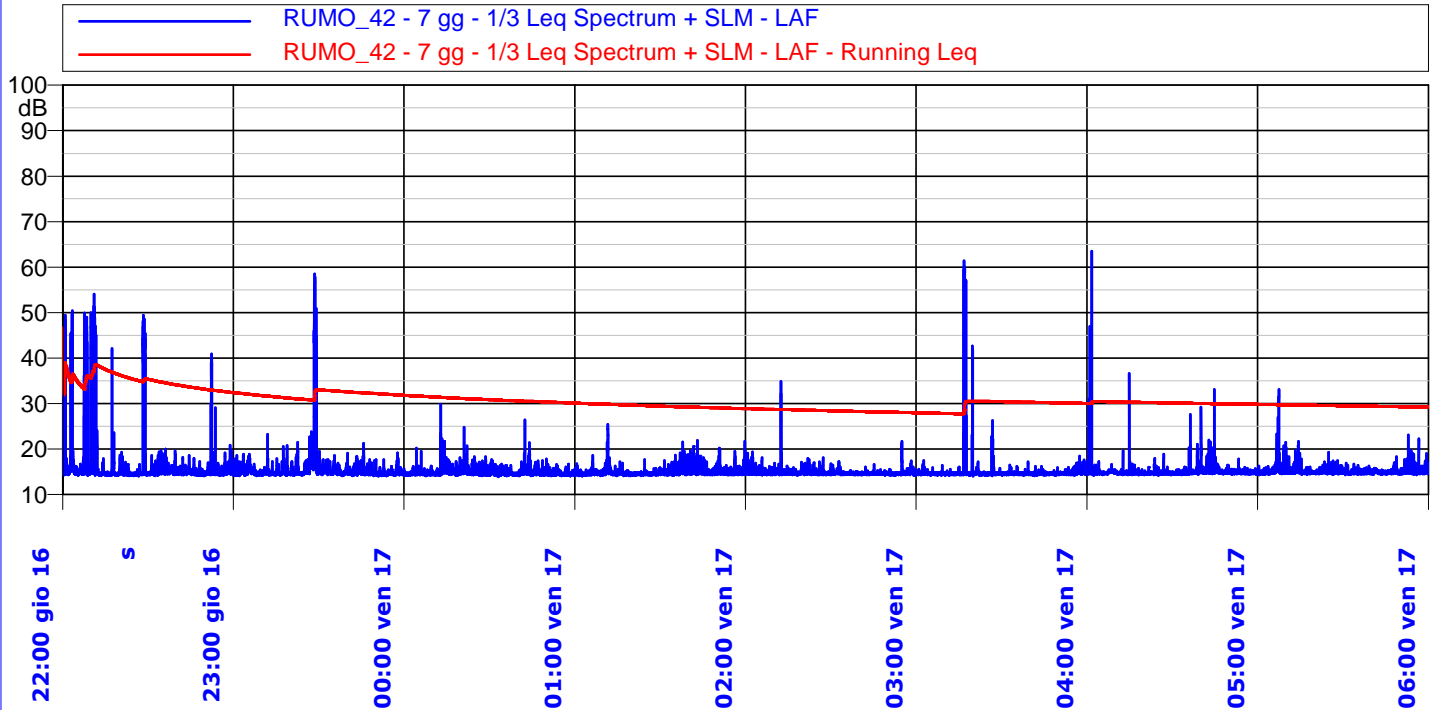
I rilievi fonometrici e le elaborazioni numeriche sono state eseguite dai Tecnici Competenti in Acustica Ambientale:

**Ing. Tiziano BARUZZO (D.D.le n°3098 del 02/11/11, Albo Reg. N°333 della Reg. Liguria)**

**Coadiuvato dal Dottor Marco BELLE', Ing. Claudio PERRONE, Geol. Francesco BUIA, Geol. Davide BONORA**



### TIME HISTORY - Periodo Notturno (1 Giorno)



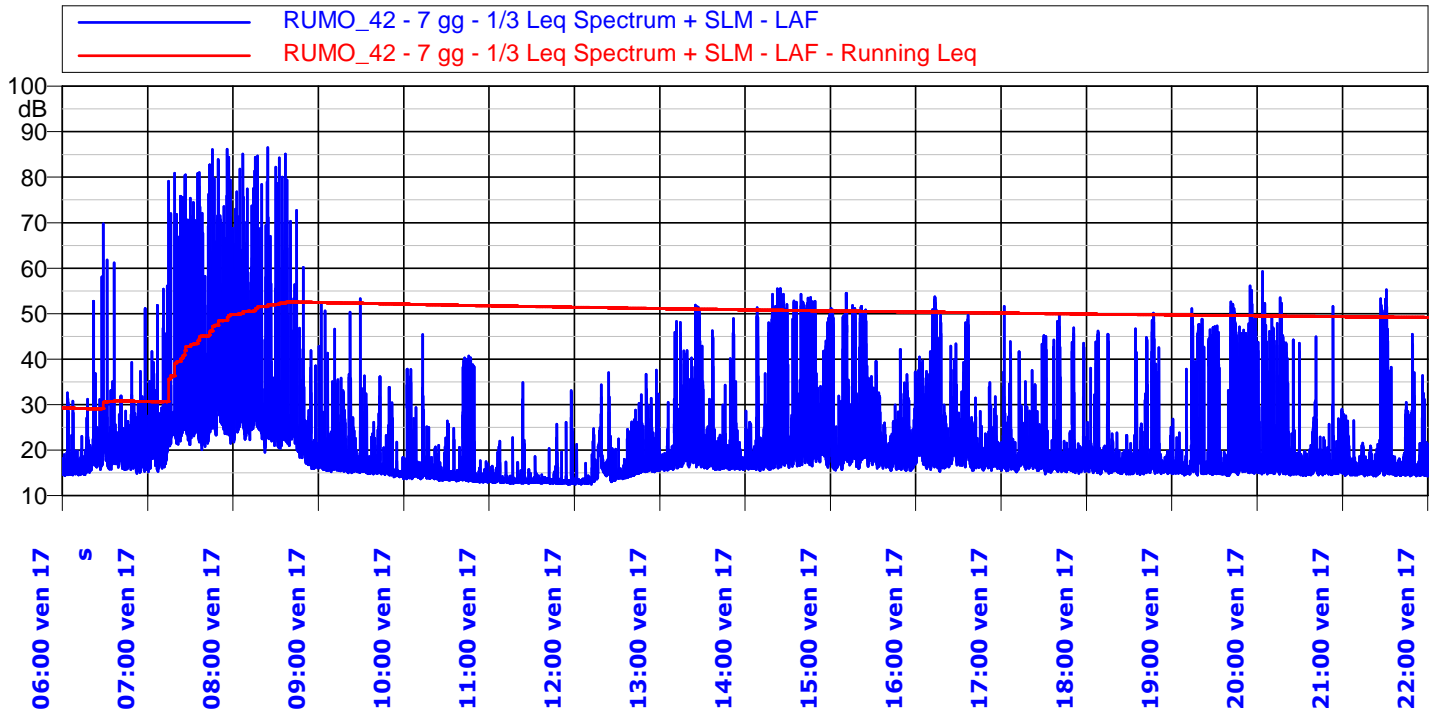
### INDICI STATISTICI - Periodo Notturno (1 Giorno)

Ora	Leq dB(A)	Lmin dB(A)	Lmax dB(A)	L5dB(A)	L10dB(A)	L30dB(A)	L50dB(A)	L90dB(A)	L95dB(A)
22:00	32,4	14,0	54,1	32,1	16,7	15,1	14,7	14,4	14,3
23:00	31,1	14,0	58,5	17,2	16,3	15,1	14,8	14,4	14,3
00:00	15,1	13,9	29,9	16,6	15,9	14,9	14,6	14,3	14,3
01:00	15,1	14,0	25,4	16,7	15,8	14,9	14,7	14,4	14,3
02:00	15,1	14,2	34,9	15,8	15,3	14,8	14,7	14,5	14,4
03:00	34,6	14,0	61,4	15,3	14,9	14,7	14,6	14,4	14,4
04:00	28,3	14,2	63,5	15,7	15,3	14,9	14,8	14,5	14,5
05:00	15,4	14,3	33,1	16,3	15,6	15,0	14,8	14,6	14,6

Note: Misura influenzata da traffico stradale



### TIME HISTORY - Periodo Diurno (I Giorno)



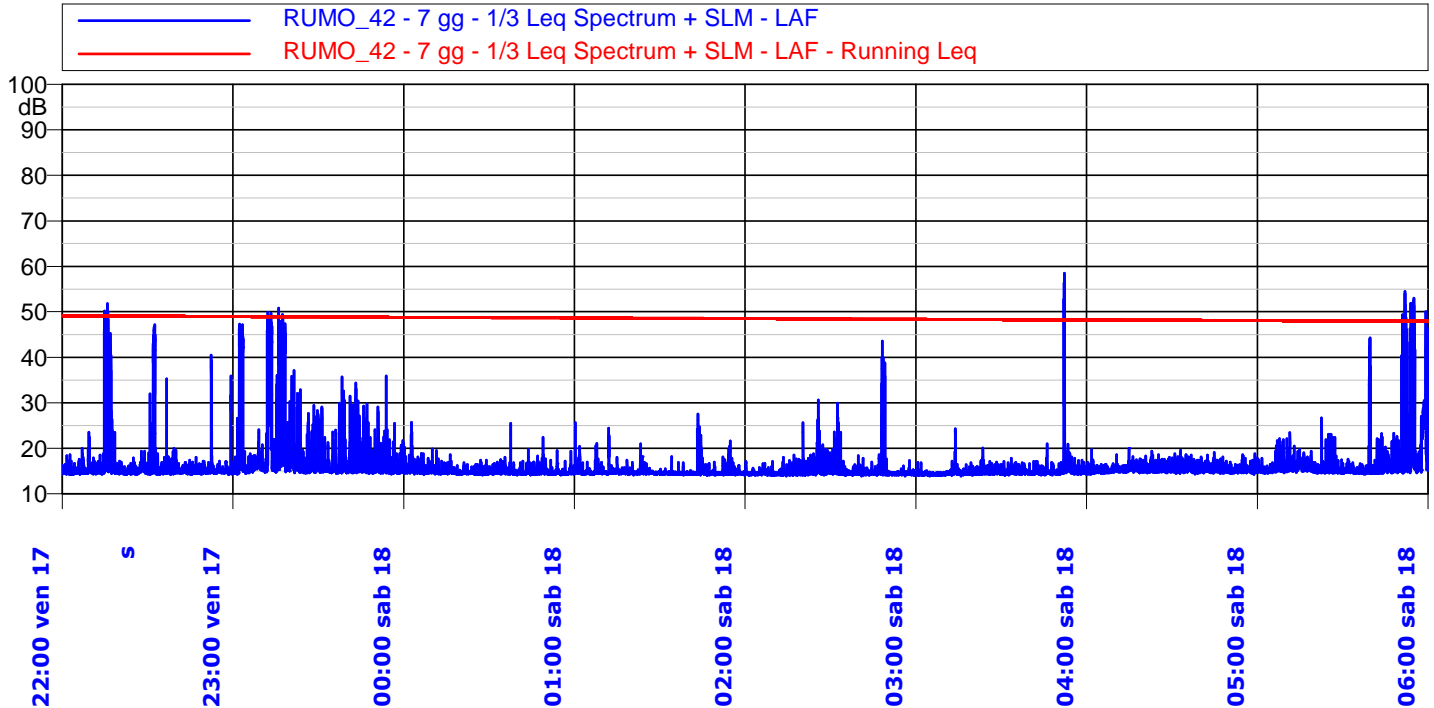
### INDICI STATISTICI - Periodo Diurno (I Giorno)

Ora	Leq dB(A)	Lmin dB(A)	Lmax dB(A)	L5dB(A)	L10dB(A)	L30dB(A)	L50dB(A)	L90dB(A)	L95dB(A)
06:00	35,8	14,4	69,8	24,5	22,8	19,4	17,9	15,1	14,9
07:00	59,8	15,2	86,2	36,7	30,3	26,4	25,0	19,4	18,0
08:00	59,9	15,9	86,5	38,5	32,1	26,9	25,0	19,2	17,6
09:00	24,9	13,7	53,3	25,5	21,4	17,0	16,1	14,8	14,6
10:00	23,9	12,9	45,4	30,8	17,2	14,6	14,1	13,5	13,4
11:00	14,4	12,4	34,9	15,4	13,8	13,3	13,2	12,9	12,9
12:00	17,6	12,5	37,6	21,2	19,0	15,8	14,9	13,0	12,9
13:00	32,8	15,5	51,9	32,7	26,3	19,4	17,5	16,2	16,0
14:00	41,5	15,5	55,5	49,8	48,0	26,1	20,9	16,8	16,4
15:00	38,3	15,6	54,5	47,5	43,8	22,2	19,6	16,8	16,4
16:00	33,2	15,3	53,7	36,1	28,2	20,7	18,9	16,7	16,4
17:00	29,8	14,7	51,6	32,5	23,8	18,9	17,6	16,0	15,7
18:00	29,9	14,6	50,1	31,5	21,3	17,5	16,5	15,4	15,2
19:00	38,2	14,4	56,1	45,5	43,5	23,4	16,6	15,0	14,9
20:00	33,5	14,4	59,3	28,3	22,0	17,3	16,2	15,0	14,9
21:00	33,9	14,3	55,3	39,5	25,4	16,9	15,7	14,8	14,7

**Note:** Misura influenzata da traffico stradale



### TIME HISTORY - Periodo Notturno (II Giorno)



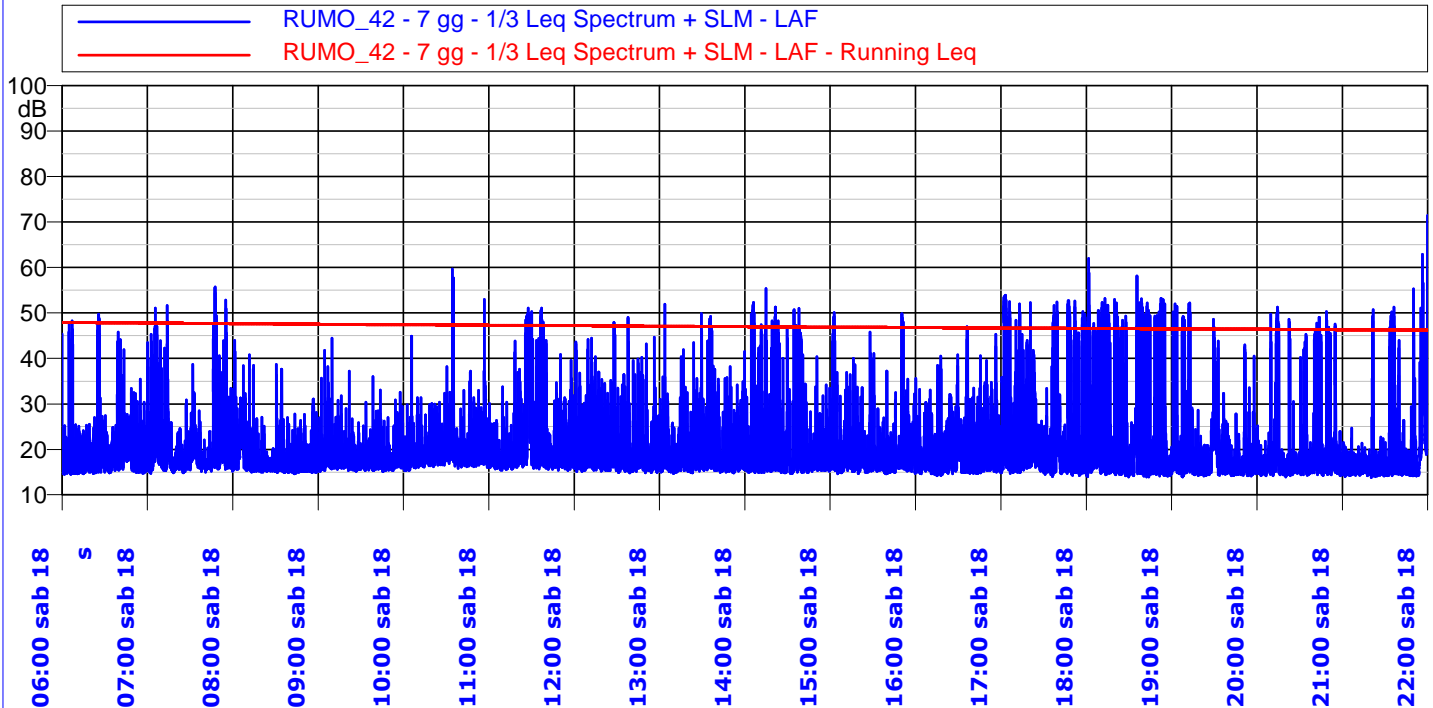
### INDICI STATISTICI - Periodo Notturno (II Giorno)

Ora	Leq dB(A)	Lmin dB(A)	Lmax dB(A)	L5dB(A)	L10dB(A)	L30dB(A)	L50dB(A)	L90dB(A)	L95dB(A)
22:00	29,2	14,2	51,8	20,8	16,7	15,4	15,0	14,5	14,4
23:00	33,8	14,3	50,8	43,4	25,6	17,0	15,7	14,8	14,7
00:00	15,1	14,1	25,7	16,4	15,7	14,9	14,7	14,4	14,3
01:00	15,0	14,0	27,5	16,0	15,2	14,7	14,6	14,4	14,3
02:00	18,9	13,9	43,6	17,9	16,4	14,8	14,5	14,2	14,2
03:00	28,7	13,9	58,5	16,4	15,7	14,8	14,6	14,3	14,2
04:00	15,5	14,2	20,0	16,9	16,4	15,7	15,3	14,8	14,7
05:00	32,1	14,3	54,5	24,7	18,8	16,0	15,4	14,7	14,6

**Note:** Misura influenzata da traffico stradale



### TIME HISTORY - Periodo Diurno (II Giorno)



### INDICI STATISTICI - Periodo Diurno (II Giorno)

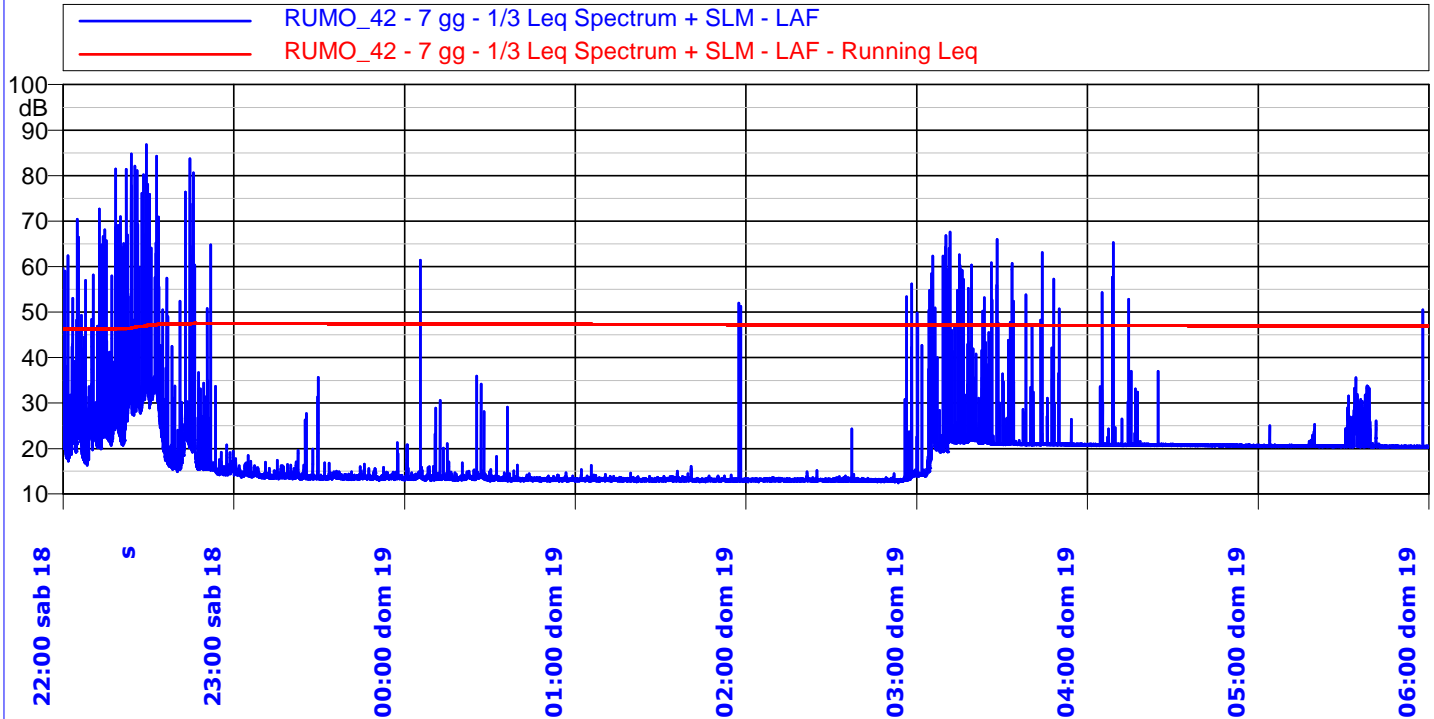
Ora	Leq dB(A)	Lmin dB(A)	Lmax dB(A)	L5dB(A)	L10dB(A)	L30dB(A)	L50dB(A)	L90dB(A)	L95dB(A)
06:00	27,7	14,5	49,7	26,3	23,3	19,2	17,3	15,3	15,1
07:00	32,7	14,7	55,7	32,8	26,5	20,2	18,3	16,1	15,7
08:00	21,3	14,6	44,0	25,1	22,4	17,3	16,1	15,4	15,2
09:00	20,2	15,1	44,5	24,1	21,7	18,2	17,1	15,9	15,7
10:00	33,8	15,3	59,7	26,5	23,3	19,7	18,5	16,7	16,3
11:00	35,8	15,3	51,1	45,4	30,6	19,8	18,1	16,4	16,1
12:00	26,8	14,8	49,0	30,0	25,5	19,3	17,4	15,7	15,4
13:00	30,0	14,7	51,9	31,4	25,7	19,2	17,2	15,5	15,3
14:00	34,4	14,7	55,4	42,6	29,4	19,3	17,0	15,4	15,2
15:00	29,0	14,6	50,1	29,2	23,7	18,2	16,8	15,4	15,2
16:00	24,9	14,2	47,0	28,2	24,7	19,4	17,2	15,2	15,0
17:00	39,4	14,0	53,9	47,8	44,4	23,2	18,8	15,5	15,1
18:00	40,1	13,9	62,0	47,8	45,2	21,1	17,6	14,9	14,6
19:00	32,7	13,9	52,2	30,8	24,4	17,8	16,4	14,9	14,7
20:00	32,8	13,9	51,3	41,1	23,1	17,4	16,2	14,9	14,7
21:00	37,7	13,8	71,4	29,3	21,4	16,9	15,7	14,6	14,4

**Note:** Misura influenzata da traffico stradale





### TIME HISTORY - Periodo Notturno (III Giorno)



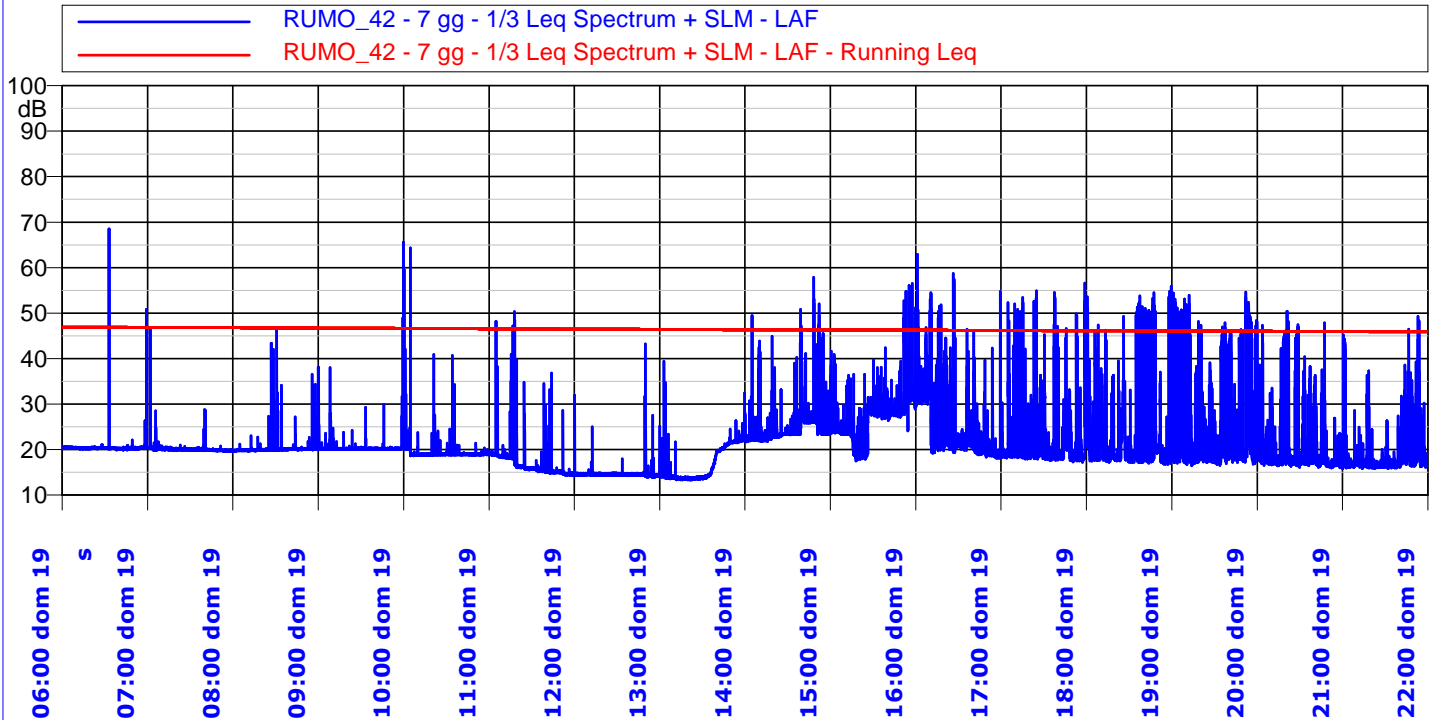
### INDICI STATISTICI - Periodo Notturno (III Giorno)

Ora	Leq dB(A)	Lmin dB(A)	Lmax dB(A)	L5dB(A)	L10dB(A)	L30dB(A)	L50dB(A)	L90dB(A)	L95dB(A)
22:00	58,6	14,2	86,8	36,1	33,1	25,2	21,6	15,5	15,0
23:00	14,3	12,9	35,7	15,1	14,6	14,0	13,8	13,4	13,3
00:00	26,1	12,7	61,4	14,2	13,9	13,5	13,4	13,1	13,0
01:00	20,1	12,6	52,0	13,5	13,4	13,2	13,1	12,9	12,9
02:00	23,1	12,4	56,2	13,6	13,3	13,1	13,1	12,9	12,8
03:00	40,6	13,9	67,6	22,6	22,0	21,2	21,0	19,7	14,6
04:00	31,3	20,4	65,3	20,9	20,9	20,8	20,8	20,6	20,6
05:00	22,8	20,2	50,5	26,3	21,0	20,6	20,5	20,4	20,4

**Note:** Misura influenzata da traffico stradale



### TIME HISTORY - Periodo Diurno (III Giorno)



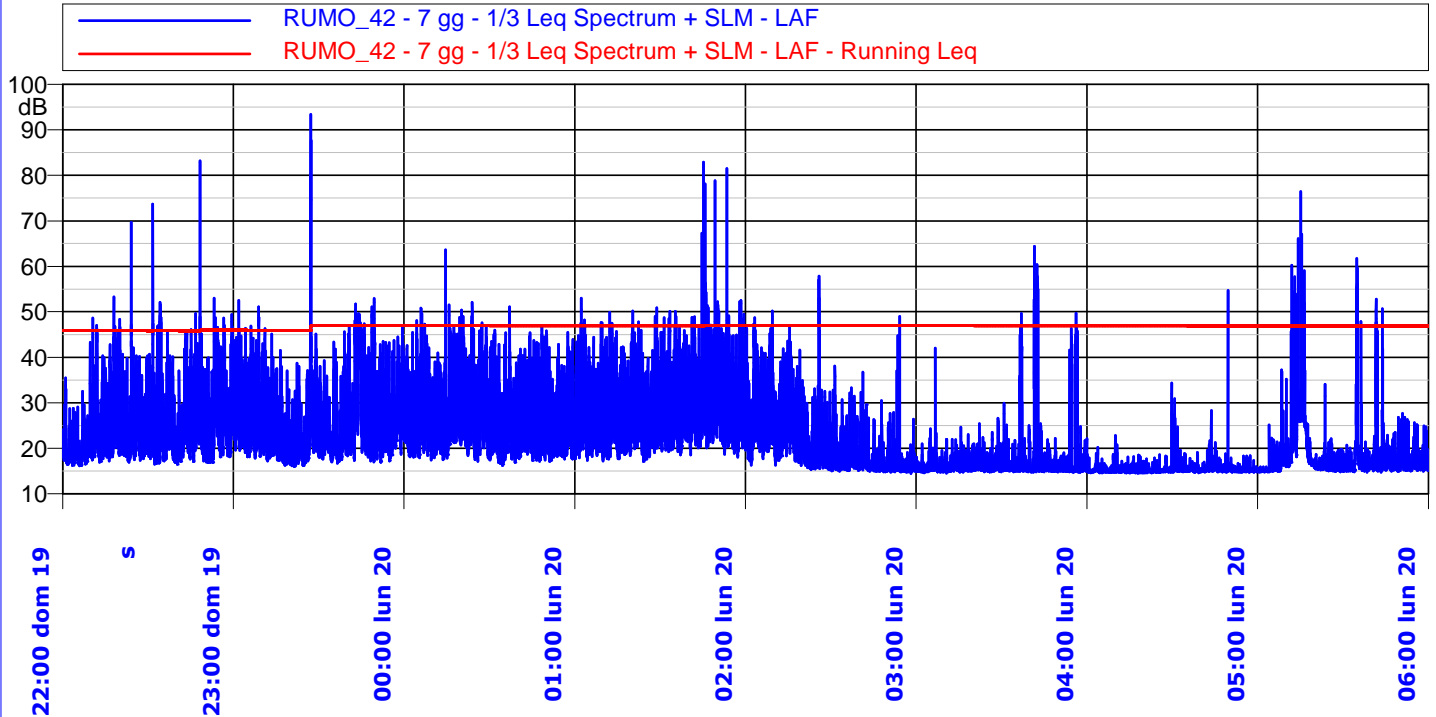
### INDICI STATISTICI - Periodo Diurno (III Giorno)

Ora	Leq dB(A)	Lmin dB(A)	Lmax dB(A)	L5dB(A)	L10dB(A)	L30dB(A)	L50dB(A)	L90dB(A)	L95dB(A)
06:00	33,2	19,9	68,5	20,5	20,5	20,4	20,3	20,2	20,1
07:00	20,6	19,6	46,7	20,4	20,3	20,1	20,0	19,8	19,7
08:00	21,1	19,6	46,7	20,3	20,2	20,1	20,0	19,8	19,8
09:00	30,7	20,0	65,6	20,4	20,3	20,2	20,2	20,1	20,1
10:00	30,4	18,6	64,3	20,2	19,2	19,0	18,9	18,8	18,8
11:00	21,7	14,3	50,3	19,0	18,8	18,0	15,8	14,7	14,6
12:00	15,5	13,8	43,2	14,7	14,7	14,6	14,5	14,3	14,2
13:00	18,4	13,3	39,4	22,0	21,8	19,8	14,1	13,6	13,5
14:00	30,8	21,7	57,9	28,3	26,7	24,3	23,5	22,1	22,0
15:00	32,3	17,5	56,5	32,5	31,5	28,7	27,8	19,6	18,7
16:00	37,1	18,1	62,9	37,6	33,4	26,5	21,7	19,0	18,8
17:00	35,5	17,2	56,6	36,6	27,9	20,8	19,1	18,0	17,9
18:00	39,6	16,8	55,9	48,3	45,0	22,9	18,6	17,6	17,4
19:00	41,0	16,4	54,6	48,9	46,5	33,2	20,0	17,5	17,3
20:00	32,3	15,8	50,4	41,1	29,6	18,7	17,6	16,7	16,5
21:00	26,2	15,8	49,3	27,9	23,0	17,7	16,9	16,3	16,2

**Note:** Misura influenzata da traffico stradale



### TIME HISTORY - Periodo Notturno (IV Giorno)



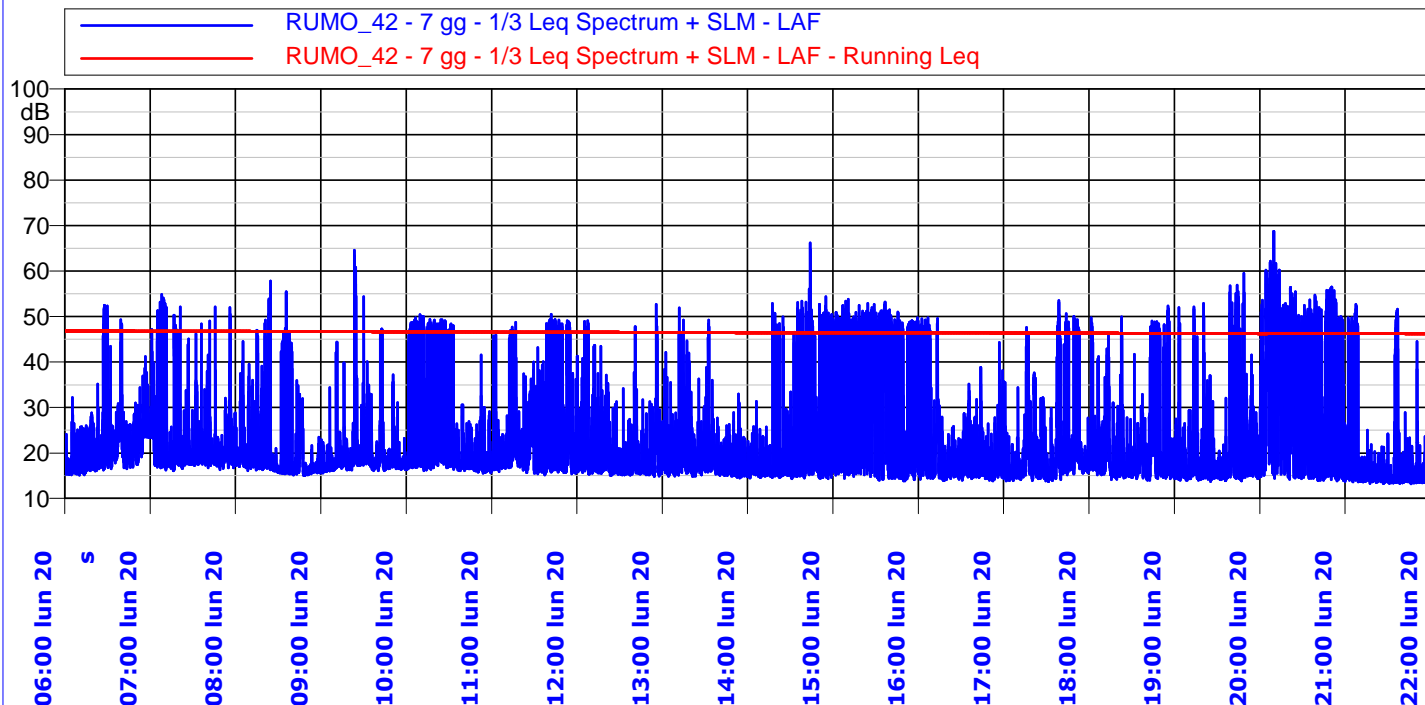
### INDICI STATISTICI - Periodo Notturno (IV Giorno)

Ora	Leq dB(A)	Lmin dB(A)	Lmax dB(A)	L5dB(A)	L10dB(A)	L30dB(A)	L50dB(A)	L90dB(A)	L95dB(A)
22:00	48,4	16,1	83,2	39,6	34,4	26,1	21,9	17,5	17,1
23:00	59,2	16,0	93,4	43,7	37,7	27,4	22,8	18,0	17,3
00:00	34,7	16,2	63,6	40,1	36,6	28,7	24,0	18,9	18,2
01:00	51,4	17,1	82,9	44,0	40,3	32,1	26,6	20,4	19,4
02:00	31,5	14,4	57,9	34,6	30,0	21,8	18,1	15,3	15,1
03:00	34,7	14,5	64,4	20,9	18,5	16,3	15,6	15,0	14,9
04:00	20,8	14,5	54,7	17,3	16,3	15,3	15,1	14,9	14,8
05:00	42,5	14,7	76,4	27,5	21,9	17,5	16,4	15,2	15,1

**Note:** Misura influenzata da traffico stradale



### TIME HISTORY - Periodo Diurno (IV Giorno)



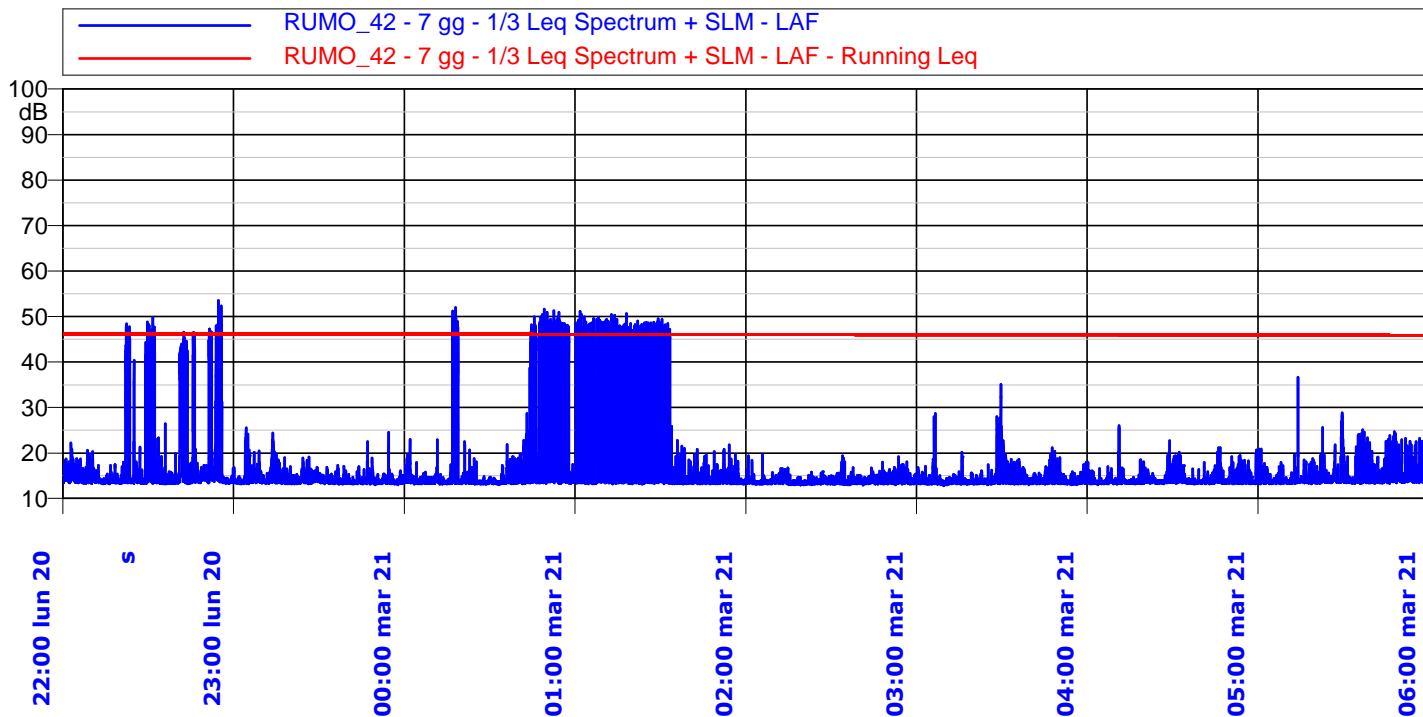
### INDICI STATISTICI - Periodo Diurno (IV Giorno)

Ora	Leq dB(A)	Lmin dB(A)	Lmax dB(A)	L5dB(A)	L10dB(A)	L30dB(A)	L50dB(A)	L90dB(A)	L95dB(A)
06:00	30,6	15,1	52,5	29,0	26,4	22,2	19,9	16,3	15,9
07:00	37,4	16,1	54,9	46,1	34,5	21,5	19,5	17,7	17,4
08:00	33,5	15,0	57,8	37,4	26,0	18,8	17,4	15,8	15,6
09:00	37,3	15,6	64,6	26,7	21,9	19,0	17,9	16,6	16,4
10:00	38,7	15,5	50,4	47,2	45,3	21,3	18,4	16,6	16,4
11:00	36,8	15,2	50,5	45,9	43,0	22,4	19,2	16,6	16,1
12:00	30,4	14,8	52,7	30,3	25,0	18,9	17,1	15,7	15,5
13:00	29,0	14,5	51,9	28,3	24,1	19,1	17,5	15,5	15,2
14:00	41,1	14,3	66,2	47,7	44,5	19,9	17,0	15,2	15,0
15:00	44,2	13,8	53,8	49,3	48,4	45,9	42,0	15,6	14,9
16:00	33,7	13,8	49,7	43,1	27,7	19,3	17,1	15,0	14,7
17:00	35,4	13,7	53,5	44,5	35,7	19,1	17,2	14,9	14,6
18:00	36,8	14,0	52,3	45,6	42,8	20,1	17,6	15,3	14,9
19:00	36,4	13,7	59,5	35,4	26,9	18,0	16,4	14,7	14,4
20:00	48,4	13,7	68,7	54,5	51,6	47,6	40,5	15,8	15,0
21:00	35,0	13,2	52,7	44,6	20,9	15,9	14,8	13,7	13,6

**Note:** Misura influenzata da traffico stradale



### TIME HISTORY - Periodo Notturno (V Giorno)



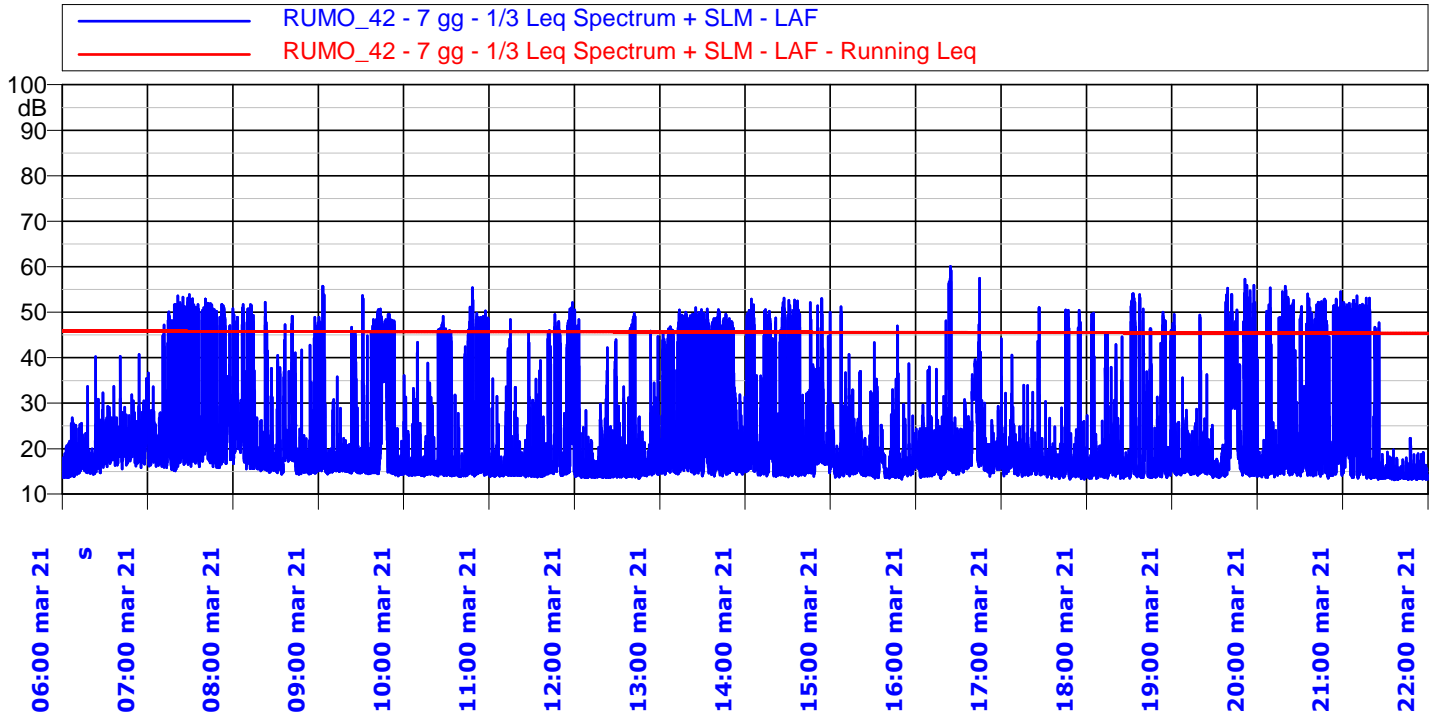
### INDICI STATISTICI - Periodo Notturno (V Giorno)

Ora	Leq dB(A)	Lmin dB(A)	Lmax dB(A)	L5dB(A)	L10dB(A)	L30dB(A)	L50dB(A)	L90dB(A)	L95dB(A)
22:00	33,8	13,2	53,5	42,0	22,2	15,0	14,2	13,5	13,4
23:00	14,4	13,0	25,5	16,2	15,1	14,1	13,7	13,4	13,3
00:00	37,2	13,0	52,0	46,5	44,0	14,3	13,8	13,4	13,3
01:00	40,0	13,1	51,1	47,2	46,2	21,4	14,2	13,5	13,4
02:00	14,0	12,9	19,6	15,2	14,7	14,0	13,7	13,3	13,2
03:00	14,9	12,8	35,1	16,2	15,0	14,0	13,7	13,3	13,3
04:00	14,1	13,0	26,0	15,8	14,7	13,9	13,7	13,4	13,3
05:00	15,4	13,2	36,6	18,1	16,4	14,2	13,9	13,5	13,5

Note: Misura influenzata da traffico stradale



### TIME HISTORY - Periodo Diurno (V Giorno)



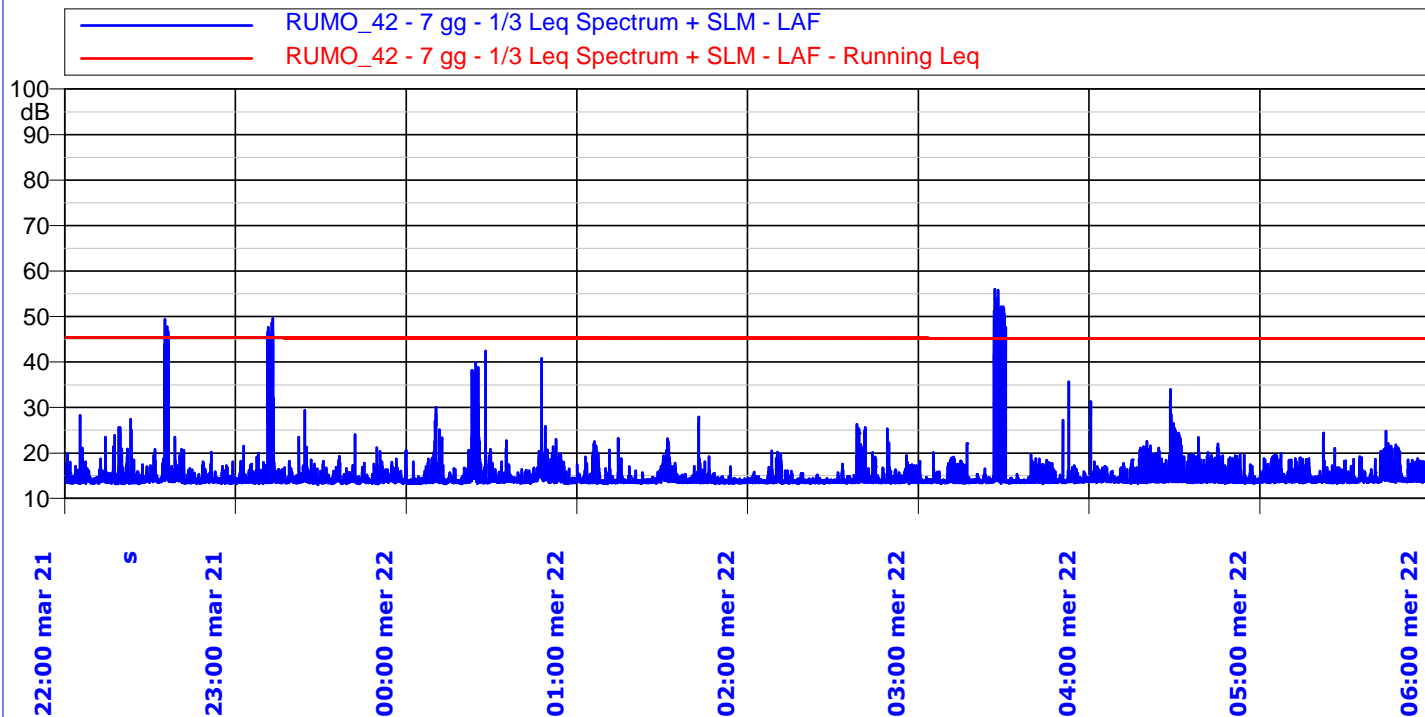
### INDICI STATISTICI - Periodo Diurno (V Giorno)

Ora	Leq dB(A)	Lmin dB(A)	Lmax dB(A)	L5dB(A)	L10dB(A)	L30dB(A)	L50dB(A)	L90dB(A)	L95dB(A)
06:00	21,7	13,6	40,7	25,8	24,1	21,4	19,2	14,9	14,4
07:00	41,2	15,1	53,9	49,2	47,6	26,6	21,6	17,6	17,0
08:00	36,5	14,4	52,2	45,8	36,8	21,9	18,2	15,4	15,0
09:00	38,1	14,0	55,7	46,4	44,2	21,9	16,8	14,9	14,7
10:00	38,1	13,9	55,4	46,3	44,4	18,3	15,5	14,4	14,3
11:00	36,7	13,8	52,1	45,3	42,0	17,4	15,5	14,3	14,2
12:00	32,1	13,4	50,5	31,0	23,4	16,8	15,1	14,0	13,9
13:00	40,8	14,0	51,0	47,5	46,4	40,7	22,7	15,3	14,9
14:00	39,9	13,8	53,1	48,4	45,9	24,2	18,7	15,0	14,6
15:00	25,1	13,3	51,2	26,1	22,1	17,8	16,1	14,3	14,1
16:00	34,4	13,4	60,1	31,7	26,1	20,0	18,2	15,3	14,8
17:00	29,9	13,3	51,0	22,8	20,0	17,4	16,3	14,5	14,2
18:00	38,2	13,4	54,1	46,4	42,5	18,2	16,0	14,2	14,0
19:00	38,3	13,6	57,3	46,2	35,1	19,7	16,6	14,7	14,4
20:00	41,8	13,5	55,7	49,7	47,9	27,8	17,8	14,8	14,5
21:00	41,4	13,1	53,6	49,7	48,1	17,6	14,5	13,6	13,5

Note: Misura influenzata da traffico stradale



### TIME HISTORY - Periodo Notturno (VI Giorno)



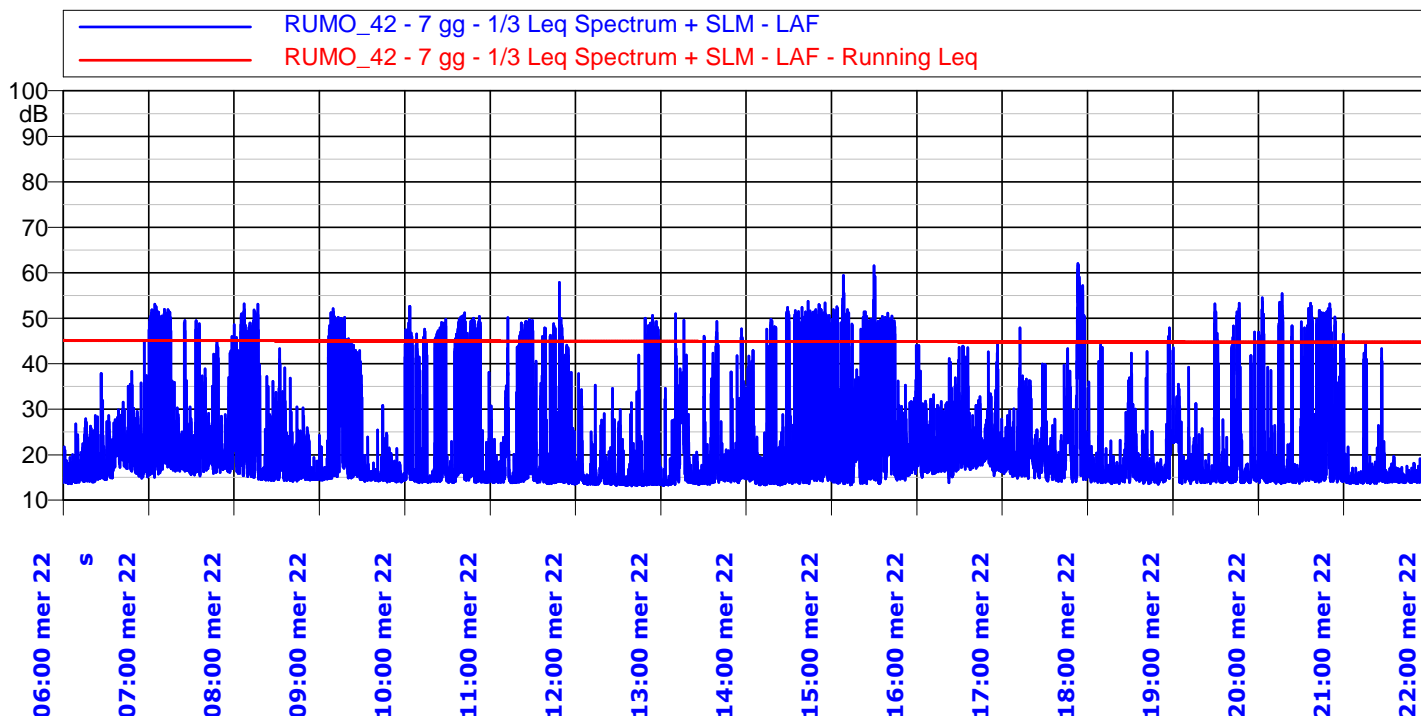
### INDICI STATISTICI - Periodo Notturno (VI Giorno)

Ora	Leq dB(A)	Lmin dB(A)	Lmax dB(A)	L5dB(A)	L10dB(A)	L30dB(A)	L50dB(A)	L90dB(A)	L95dB(A)
22:00	24,3	13,2	49,4	16,7	15,5	14,3	14,0	13,5	13,5
23:00	24,7	13,0	49,6	16,3	15,3	14,3	13,9	13,6	13,5
00:00	18,8	13,2	42,4	18,9	16,9	14,4	14,0	13,6	13,5
01:00	14,5	13,2	27,9	16,3	15,0	14,0	13,8	13,6	13,5
02:00	14,4	13,2	26,3	16,0	14,9	13,9	13,8	13,6	13,5
03:00	32,8	13,2	56,0	17,9	15,4	14,0	13,8	13,6	13,5
04:00	15,4	13,3	34,0	18,0	16,0	14,1	13,9	13,7	13,6
05:00	14,7	13,3	24,8	17,0	15,9	14,4	14,0	13,7	13,6

**Note:** Misura influenzata da traffico stradale



### TIME HISTORY - Periodo Diurno (VI Giorno)



### INDICI STATISTICI - Periodo Diurno (VI Giorno)

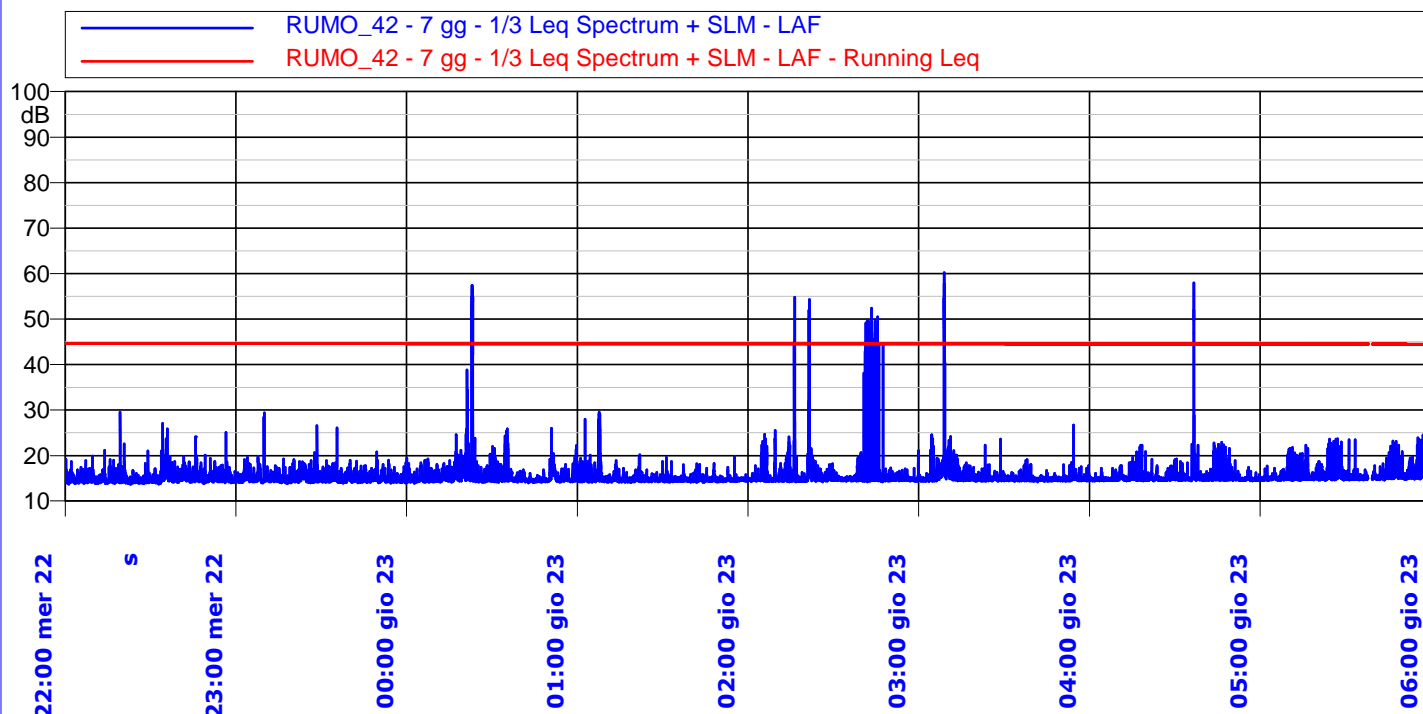
Ora	Leq dB(A)	Lmin dB(A)	Lmax dB(A)	L5dB(A)	L10dB(A)	L30dB(A)	L50dB(A)	L90dB(A)	L95dB(A)
06:00	21,4	13,6	44,8	25,9	24,3	20,3	17,7	14,7	14,4
07:00	40,3	15,0	53,1	48,7	47,0	25,1	20,3	17,2	16,8
08:00	36,5	14,1	53,2	45,6	36,0	20,1	16,2	14,8	14,7
09:00	38,9	14,0	52,1	47,6	45,3	20,1	15,5	14,6	14,5
10:00	40,7	13,8	52,6	47,5	46,3	40,4	16,3	14,3	14,2
11:00	38,1	13,5	57,9	46,1	44,1	23,8	15,9	14,1	14,0
12:00	32,5	13,1	50,6	41,3	22,9	15,1	14,1	13,6	13,5
13:00	29,9	13,2	51,0	33,6	28,9	17,4	15,4	13,8	13,7
14:00	41,0	13,3	53,7	48,8	47,6	24,5	17,0	14,2	13,9
15:00	41,9	13,3	61,5	48,5	47,4	34,5	23,4	15,3	14,7
16:00	26,6	13,8	44,5	31,2	28,0	22,2	20,0	16,9	16,5
17:00	41,7	14,0	62,0	43,9	32,4	21,3	18,7	15,8	15,2
18:00	25,1	13,5	47,9	23,4	20,4	16,7	15,7	14,5	14,2
19:00	33,4	13,6	53,3	39,5	24,2	16,8	15,5	14,3	14,1
20:00	40,6	13,6	55,4	48,9	46,6	20,6	15,8	14,4	14,2
21:00	21,6	13,7	44,6	17,0	16,1	15,0	14,6	14,1	14,0

**Note:** Misura influenzata da traffico stradale





### TIME HISTORY - Periodo Notturno (VII Giorno)



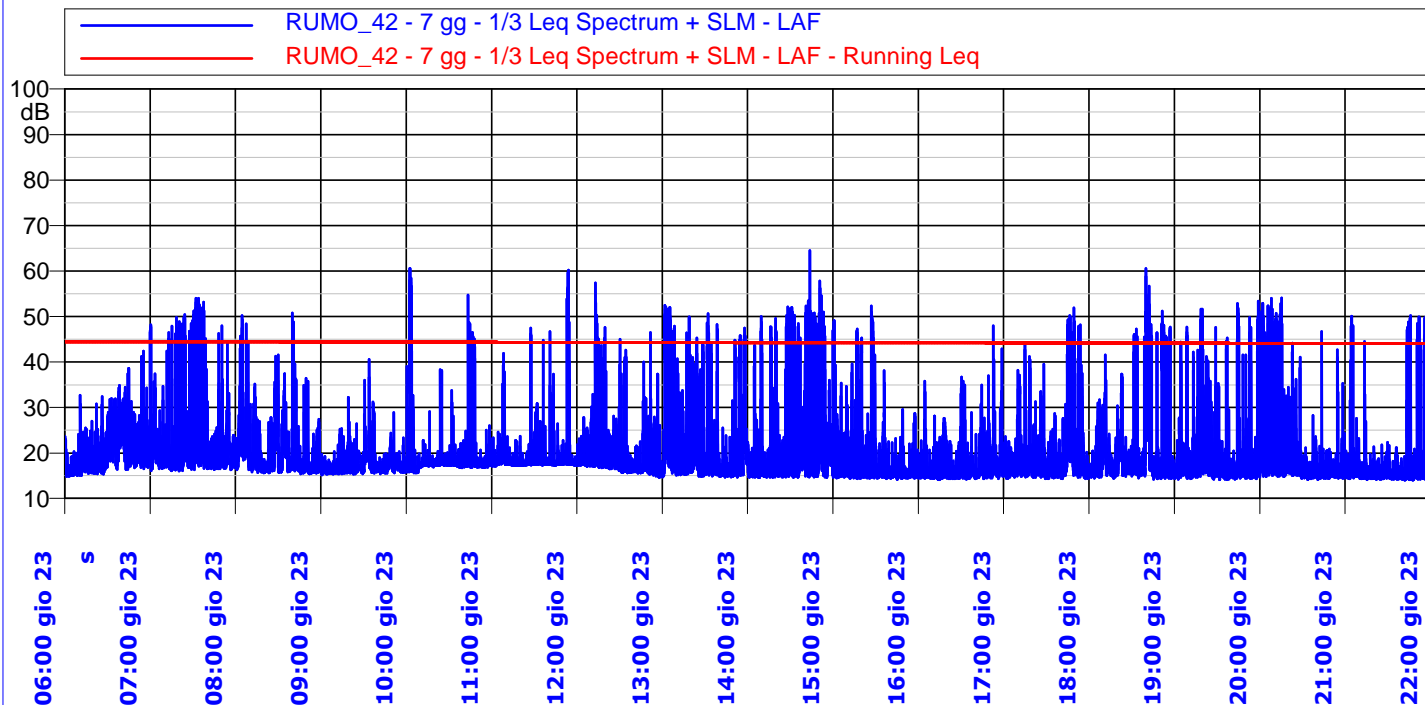
### INDICI STATISTICI - Periodo Notturno (VII Giorno)

Ora	Leq dB(A)	Lmin dB(A)	Lmax dB(A)	L5dB(A)	L10dB(A)	L30dB(A)	L50dB(A)	L90dB(A)	L95dB(A)
22:00	15,3	13,7	29,5	17,1	16,4	15,2	14,8	14,2	14,1
23:00	15,4	13,8	29,4	17,1	16,5	15,4	14,9	14,3	14,2
00:00	31,3	13,9	57,4	18,5	17,3	15,5	14,8	14,4	14,3
01:00	15,2	14,1	29,5	16,1	15,4	14,8	14,7	14,4	14,3
02:00	30,1	14,2	54,8	19,1	16,6	15,0	14,8	14,5	14,4
03:00	30,4	14,2	60,2	17,8	16,4	15,2	14,9	14,6	14,5
04:00	24,7	14,4	58,0	16,8	15,9	15,1	14,9	14,6	14,6
05:00	15,8	14,5	24,5	18,1	16,9	15,5	15,1	14,8	14,7

**Note:** Misura influenzata da traffico stradale



### TIME HISTORY - Periodo Diurno (VII Giorno)



### INDICI STATISTICI - Periodo Diurno (VII Giorno)

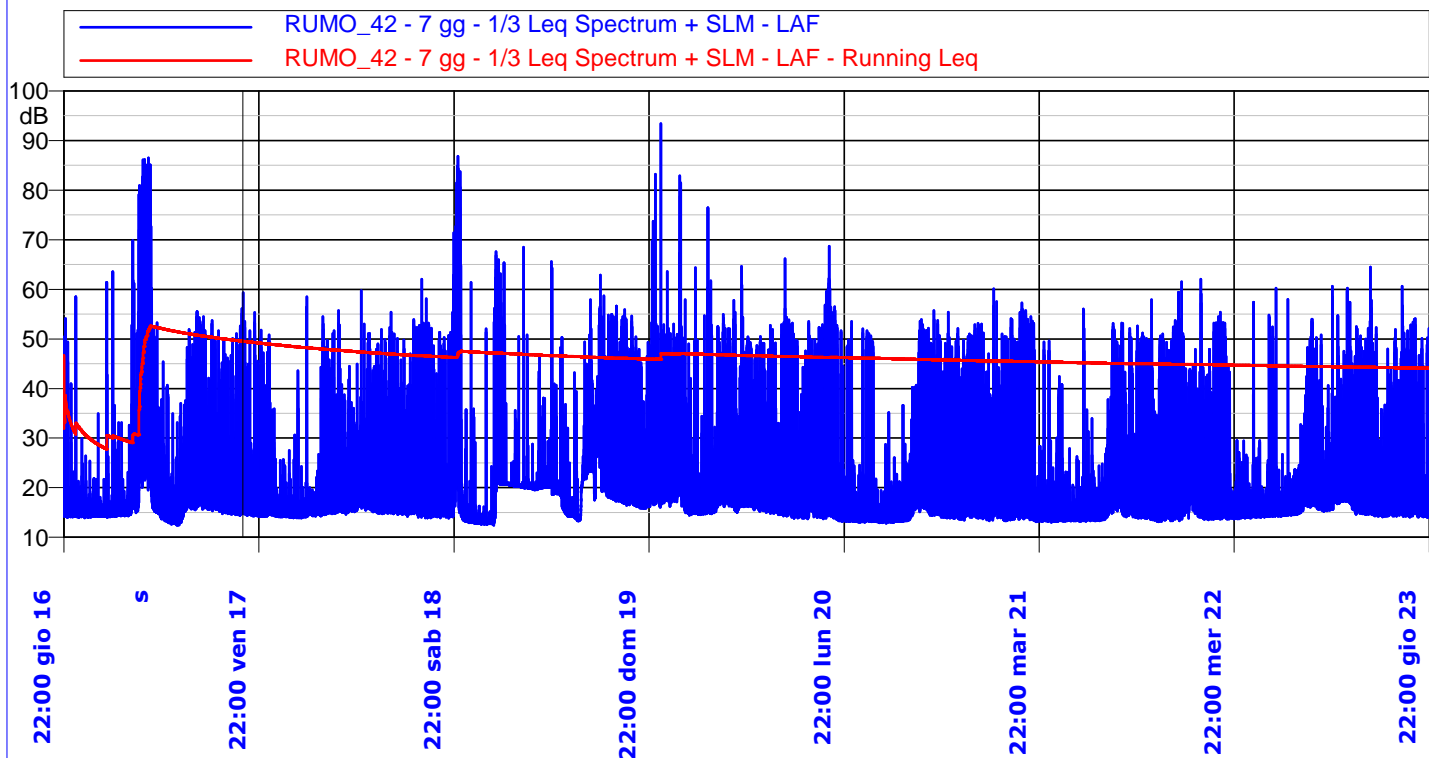
Ora	Leq dB(A)	Lmin dB(A)	Lmax dB(A)	L5dB(A)	L10dB(A)	L30dB(A)	L50dB(A)	L90dB(A)	L95dB(A)
06:00	23,5	14,9	42,6	29,1	27,0	21,9	19,5	15,8	15,4
07:00	39,2	16,0	54,0	48,0	41,3	21,5	19,4	17,2	16,9
08:00	27,0	15,4	50,8	30,0	25,4	20,8	18,1	16,1	15,9
09:00	18,8	15,2	40,6	20,5	19,2	17,2	16,5	15,8	15,7
10:00	36,2	15,6	60,6	40,4	21,8	18,0	17,6	16,9	16,2
11:00	33,9	17,1	60,2	23,8	20,4	18,0	17,7	17,4	17,4
12:00	32,9	14,6	57,4	33,7	24,8	19,2	17,6	16,0	15,8
13:00	37,2	14,7	52,5	45,4	42,0	21,5	17,2	15,3	15,1
14:00	40,5	14,6	64,5	48,1	46,2	23,9	17,8	15,1	14,9
15:00	30,6	14,2	52,3	25,6	21,5	16,8	15,7	14,8	14,7
16:00	21,9	14,1	48,0	24,6	21,4	16,7	15,6	14,7	14,6
17:00	32,4	14,3	51,9	37,0	25,7	18,3	16,7	15,1	14,9
18:00	37,9	14,2	60,6	45,1	40,8	18,4	16,8	15,2	15,0
19:00	33,1	14,1	53,4	33,5	24,8	17,9	16,5	15,0	14,7
20:00	34,9	14,1	54,1	40,1	25,3	18,1	16,5	14,8	14,7
21:00	32,0	14,0	52,1	28,2	18,1	15,9	15,3	14,5	14,4

Note: Misura influenzata da traffico stradale



# ANAS S.P.A

Scheda di rilevamento fonometrico - Misura settimanale



## INDICATORI COMPLESSIVI

Giorno	Periodo	Leq dB(A)	L5dB(A)	L10dB(A)	L30dB(A)	L50dB(A)	L90dB(A)	L95dB(A)	Lmin dB(A)	Lmax dB(A)	
I	gio 22.00-6.00	29,3	49,2	16,5	15,7	14,9	14,7	14,4	14,4	13,9	63,5
	ven 6.00-22.00	50,9		39,3	28,3	20,2	17,3	14,0	13,2	12,4	86,5
II	ven 22.00-6.00	28,6	33,1	19,2	16,9	15,4	14,9	14,4	14,3	13,9	58,5
	sab 6.00-22.00	34,3		36,0	25,9	19,1	17,2	15,3	15,0	13,8	71,4
III	sab 22.00-6.00	49,6	45,1	25,4	21,5	20,7	14,9	13,0	13,0	12,4	86,8
	dom 6.00-22.00	34,0		33,3	28,1	20,4	20,0	14,7	14,4	13,3	68,5
IV	dom 22.00-6.00	51,3	47,1	38,8	33,5	23,6	19,3	15,1	15,0	14,4	93,4
	lun 6.00-22.00	39,9		47,3	44,1	20,9	18,0	15,3	14,7	13,2	68,7
V	lun 22.00-6.00	33,5	37,1	42,2	17,4	14,3	13,8	13,4	13,3	12,8	53,5
	mar 6.00-22.00	38,2		46,9	43,2	20,7	17,2	14,4	14,1	13,1	60,1
VI	mar 22.00-6.00	25,2	36,4	17,1	15,6	14,2	13,9	13,6	13,5	13,0	56,0
	mer 6.00-22.00	38,0		46,5	41,8	20,5	16,7	14,3	14,0	13,1	62,0
VII	mer 22.00-6.00	26,9	33,6	17,6	16,4	15,2	14,9	14,4	14,3	13,7	60,2
	gio 6.00-22.00	35,0		40,7	26,5	18,7	17,3	15,1	14,8	14,0	64,5

## LIVELLI EQUIVALENTI SETTIMANALI

Livelli Equivalente Settimanali Periodo DIURNO [dB(A)]	43,4
Livelli Equivalente Settimanali Periodo NOTTURNO [dB(A)]	45,2

Note: Misura influenzata da traffico stradale

AZIENDA CON  
SISTEMA DI GESTIONE  
CERTIFICATO DA DNV GL  
= ISO 9001 =  
= ISO 14001 =  
= OHSAS 18001 =



ANAS S.p.A.  
Compartimento della viabilità per la Calabria  
Via E. De Riso, 2 88100 Catanzaro

## **ALLEGATO 3 – Schede dati meteo componente RUMORE**

Insedimento indagato:  
**S.S. 106 "JONICA"**

**Piano di monitoraggio ambientale Post Operam dei luoghi interessati dai lavori di realizzazione della E90, tratto S.S. 106, da Ardore a Marina di Gioiosa Ionica (tratto Palizzi-Caulonia, ex lotti 6-7-8), incluso lo svincolo di Marina di Gioiosa Ionica.**

*Novembre 2018*



Postazione	RUMO_07	Data	05/02/2018	
------------	---------	------	------------	--

Ora	Temp.	Umidità	Wind Dir	Velocità del vento
12:55	15.0 °C	51%	Sud	18.5 km/h / 5.1 m/s
13:55	14.0 °C	63%	SSE	20.4 km/h / 5.7 m/s
14:55	14.0 °C	63%	Sud	16.7 km/h / 4.6 m/s
15:55	13.0 °C	67%	SSE	14.8 km/h / 4.1 m/s
16:55	13.0 °C	67%	SSE	13.0 km/h / 3.6 m/s
17:55	13.0 °C	63%	Sud	11.1 km/h / 3.1 m/s
18:55	13.0 °C	58%	Sud	13.0 km/h / 3.6 m/s
19:55	13.0 °C	58%	SE	18.5 km/h / 5.1 m/s
20:55	13.0 °C	63%	SSE	14.8 km/h / 4.1 m/s
21:55	13.0 °C	58%	Sud	20.4 km/h / 5.7 m/s
22:55	13.0 °C	63%	Sud	24.1 km/h / 6.7 m/s
23:55	13.0 °C	63%	Sud	24.1 km/h / 6.7 m/s



**“Completamento del monitoraggio ambientale in operam dei luoghi interessati dai lavori di realizzazione del tronco stradale n. 9 (dalla Km.ca 414+080 alla Km.ca 419+300) ex lotto I-II-III-IV – Variante di Nova Siri”.**



Postazione	RUMO_07	Data	06/02/2018
------------	---------	------	------------

Ora	Temp.	Umidità	Wind Dir	Velocità del vento
0:55	13.0 °C	63%	Sud	24.1 km/h / 6.7 m/s
2:00	14.0 °C	55%	SE	24.1 km/h / 6.7 m/s
5:00	14.0 °C	55%	SE	22.2 km/h / 6.2 m/s
6:55	14.0 °C	59%	SSE	20.4 km/h / 5.7 m/s
7:55	14.0 °C	63%	Sud	22.2 km/h / 6.2 m/s
8:55	15.0 °C	59%	SSE	33.3 km/h / 9.3 m/s
9:55	16.0 °C	59%	ESE	42.6 km/h / 11.8 m/s
10:55	16.0 °C	59%	SE	46.3 km/h / 12.9 m/s
11:55	16.0 °C	59%	SSE	35.2 km/h / 9.8 m/s
12:55	16.0 °C	63%	SE	50.0 km/h / 13.9 m/s
13:55	16.0 °C	68%	ESE	51.9 km/h / 14.4 m/s
14:55	16.0 °C	68%	SE	50.0 km/h / 13.9 m/s
15:55	16.0 °C	68%	SE	48.2 km/h / 13.4 m/s
16:55	15.0 °C	77%	SE	50.0 km/h / 13.9 m/s
17:55	16.0 °C	77%	SE	46.3 km/h / 12.9 m/s
18:55	16.0 °C	77%	SE	46.3 km/h / 12.9 m/s
19:55	16.0 °C	77%	SSE	44.4 km/h / 12.3 m/s
20:55	16.0 °C	77%	SSE	40.7 km/h / 11.3 m/s
21:55	16.0 °C	77%	SSE	35.2 km/h / 9.8 m/s
22:55	16.0 °C	82%	SSE	27.8 km/h / 7.7 m/s
23:55	15.0 °C	88%	Sud	20.4 km/h / 5.7 m/s



**“Completamento del monitoraggio ambientale in operam  
dei luoghi interessati dai lavori di realizzazione del  
tronco stradale n. 9 (dalla Km.ca 414+080 alla Km.ca  
419+300) ex lotto I-II-III-IV – Variante di Nova Siri”.**



Postazione	RUMO_07	Data	07/02/2018
------------	---------	------	------------

Ora	Temp.	Umidità	Wind Dir	Velocità del vento
0:55	15.0 °C	88%	Sud	20.4 km/h / 5.7 m/s
1:55	15.0 °C	86%	Sud	20.4 km/h / 5.7 m/s
2:55	15.0 °C	80%	SSE	16.7 km/h / 4.6 m/s
3:55	15.0 °C	77%	SSE	16.7 km/h / 4.6 m/s
4:55	15.0 °C	77%	SSE	16.7 km/h / 4.6 m/s
5:55	15.0 °C	77%	SSE	20.4 km/h / 5.7 m/s
6:55	15.0 °C	82%	SSE	22.2 km/h / 6.2 m/s
7:55	15.0 °C	77%	Sud	25.9 km/h / 7.2 m/s
8:55	16.0 °C	63%	Sud	20.4 km/h / 5.7 m/s
9:55	16.0 °C	59%	SSE	25.9 km/h / 7.2 m/s
10:55	16.0 °C	59%	Sud	24.1 km/h / 6.7 m/s
11:55	16.0 °C	55%	Sud	24.1 km/h / 6.7 m/s
12:55	17.0 °C	55%	Sud	22.2 km/h / 6.2 m/s
13:55	16.0 °C	59%	Sud	18.5 km/h / 5.1 m/s
14:55	16.0 °C	59%	Sud	24.1 km/h / 6.7 m/s
15:55	15.0 °C	63%	Sud	24.1 km/h / 6.7 m/s
16:55	14.0 °C	67%	Sud	25.9 km/h / 7.2 m/s
17:55	13.0 °C	63%	SE	18.5 km/h / 5.1 m/s
18:55	12.0 °C	67%	Est	11.1 km/h / 3.1 m/s
19:55	12.0 °C	62%	Est	9.3 km/h / 2.6 m/s
20:55	11.0 °C	67%	Est	5.6 km/h / 1.5 m/s
21:55	11.0 °C	62%	ENE	9.3 km/h / 2.6 m/s
22:55	10.0 °C	66%	Est	7.4 km/h / 2.1 m/s
23:55	10.0 °C	68%	Est	7.4 km/h / 2.1 m/s



**"Completamento del monitoraggio ambientale in operam  
dei luoghi interessati dai lavori di realizzazione del  
tronco stradale n. 9 (dalla Km.ca 414+080 alla Km.ca  
419+300) ex lotto I-II-III-IV - Variante di Nova Siri".**





Postazione	RUMO_07	Data	08/02/2018
------------	---------	------	------------

Ora	Temp.	Umidità	Wind Dir	Velocità del vento
0:55	10.0 °C	68%	Est	7.4 km/h / 2.1 m/s
1:55	10.0 °C	68%	Est	7.4 km/h / 2.1 m/s
2:55	11.0 °C	67%	Nord	16.7 km/h / 4.6 m/s
3:55	12.0 °C	67%	Nord	16.7 km/h / 4.6 m/s
4:55	13.0 °C	67%	Nord	16.7 km/h / 4.6 m/s
5:55	11.0 °C	82%	Nord	11.1 km/h / 3.1 m/s
6:55	12.0 °C	77%	NE	13.0 km/h / 3.6 m/s
7:55	14.0 °C	67%	Nord	13.0 km/h / 3.6 m/s
8:55	15.0 °C	67%	Nord	18.5 km/h / 5.1 m/s
9:55	15.0 °C	67%	Nord	20.4 km/h / 5.7 m/s
10:55	14.0 °C	67%	Nord	20.4 km/h / 5.7 m/s
11:55	14.0 °C	67%	NNE	18.5 km/h / 5.1 m/s
12:55	14.0 °C	63%	Nord	22.2 km/h / 6.2 m/s
13:55	14.0 °C	63%	Nord	22.2 km/h / 6.2 m/s
14:55	13.0 °C	67%	Nord	24.1 km/h / 6.7 m/s
15:55	12.0 °C	67%	Nord	16.7 km/h / 4.6 m/s
16:55	12.0 °C	67%	Nord	13.0 km/h / 3.6 m/s
17:55	12.0 °C	67%	Nord	14.8 km/h / 4.1 m/s
18:55	12.0 °C	67%	Nord	14.8 km/h / 4.1 m/s
19:55	11.0 °C	67%	Nord	14.8 km/h / 4.1 m/s
20:55	11.0 °C	62%	Nord	14.8 km/h / 4.1 m/s
21:55	9.0 °C	66%	NE	9.3 km/h / 2.6 m/s
22:55	9.0 °C	67%	NE	9.3 km/h / 2.6 m/s



**"Completamento del monitoraggio ambientale in operam dei luoghi interessati dai lavori di realizzazione del tronco stradale n. 9 (dalla Km.ca 414+080 alla Km.ca 419+300) ex lotto I-II-III-IV - Variante di Nova Siri".**



Postazione	RUMO_07	Data	09/02/2018
------------	---------	------	------------

Ora	Temp.	Umidità	Wind Dir	Velocità del vento
0:55	9.0 °C	67%	NE	9.3 km/h / 2.6 m/s
1:55	8.0 °C	68%	NE	9.3 km/h / 2.6 m/s
2:55	8.0 °C	70%	NE	9.3 km/h / 2.6 m/s
3:55	7.0 °C	73%	NE	9.3 km/h / 2.6 m/s
4:55	6.0 °C	76%	NE	9.3 km/h / 2.6 m/s
5:55	6.0 °C	76%	NE	9.3 km/h / 2.6 m/s
6:55	5.0 °C	81%	ENE	5.6 km/h / 1.5 m/s
7:55	6.0 °C	76%	NNE	7.4 km/h / 2.1 m/s
8:55	9.0 °C	76%	Variabile	3.7 km/h / 1.0 m/s
9:55	11.0 °C	71%	Nord	5.6 km/h / 1.5 m/s
10:55	12.0 °C	62%	Nord	9.3 km/h / 2.6 m/s
11:55	13.0 °C	58%	NNE	7.4 km/h / 2.1 m/s
12:55	14.0 °C	55%	ONO	7.4 km/h / 2.1 m/s
13:55	14.0 °C	59%	NNO	7.4 km/h / 2.1 m/s
14:55	13.0 °C	58%	Nord	7.4 km/h / 2.1 m/s
15:55	13.0 °C	58%	ENE	5.6 km/h / 1.5 m/s
16:55	12.0 °C	62%	NE	5.6 km/h / 1.5 m/s
17:55	11.0 °C	76%	ESE	7.4 km/h / 2.1 m/s
18:55	11.0 °C	82%	ESE	5.6 km/h / 1.5 m/s
19:55	10.0 °C	82%	Variabile	1.9 km/h / 0.5 m/s
20:55	10.0 °C	87%	ENE	7.4 km/h / 2.1 m/s
21:55	10.0 °C	87%	NE	9.3 km/h / 2.6 m/s
22:55	10.0 °C	82%	NE	7.4 km/h / 2.1 m/s
23:55	10.0 °C	87%	NE	9.3 km/h / 2.6 m/s



**"Completamento del monitoraggio ambientale in operam  
dei luoghi interessati dai lavori di realizzazione del  
tronco stradale n. 9 (dalla Km.ca 414+080 alla Km.ca  
419+300) ex lotto I-II-III-IV - Variante di Nova Siri".**



Postazione	RUMO_07	Data	10/02/2018
------------	---------	------	------------

Ora	Temp.	Umidità	Wind Dir	Velocità del vento
0:55	10.0 °C	87%	NE	9.3 km/h / 2.6 m/s
1:55	10.0 °C	85%	NE	9.3 km/h / 2.6 m/s
2:55	10.0 °C	83%	Nord	24.1 km/h / 6.7 m/s
3:55	10.0 °C	82%	Nord	24.1 km/h / 6.7 m/s
4:55	10.0 °C	82%	Nord	24.1 km/h / 6.7 m/s
5:55	9.0 °C	87%	Nord	20.4 km/h / 5.7 m/s
6:55	8.0 °C	87%	NNE	24.1 km/h / 6.7 m/s
7:55	8.0 °C	81%	Nord	25.9 km/h / 7.2 m/s
8:55	8.0 °C	83%	Nord	25.9 km/h / 7.2 m/s
9:55	9.0 °C	87%	Nord	40.7 km/h / 11.3 m/s
10:55	10.0 °C	87%	Nord	40.7 km/h / 11.3 m/s
11:55	10.0 °C	87%	NNO	40.7 km/h / 11.3 m/s
12:55	11.0 °C	76%	NNO	42.6 km/h / 11.8 m/s
13:55	11.0 °C	76%	Nord	44.4 km/h / 12.3 m/s
14:55	11.0 °C	71%	Nord	44.4 km/h / 12.3 m/s
15:55	12.0 °C	67%	NO	31.5 km/h / 8.7 m/s
16:55	12.0 °C	54%	NNO	22.2 km/h / 6.2 m/s
17:55	12.0 °C	51%	NO	33.3 km/h / 9.3 m/s
18:55	11.0 °C	62%	Nord	25.9 km/h / 7.2 m/s
19:55	12.0 °C	51%	NO	38.9 km/h / 10.8 m/s
20:55	11.0 °C	58%	Nord	20.4 km/h / 5.7 m/s
21:55	11.0 °C	58%	Nord	20.4 km/h / 5.7 m/s
22:55	12.0 °C	58%	NO	25.9 km/h / 7.2 m/s
23:55	12.0 °C	58%	NO	25.9 km/h / 7.2 m/s



**"Completamento del monitoraggio ambientale in operam  
dei luoghi interessati dai lavori di realizzazione del  
tronco stradale n. 9 (dalla Km.ca 414+080 alla Km.ca  
419+300) ex lotto I-II-III-IV - Variante di Nova Siri".**



Postazione	RUMO_07	Data	11/02/2018
------------	---------	------	------------

Ora	Temp.	Umidità	Wind Dir	Velocità del vento
0:55	12.0 °C	58%	NO	25.9 km/h / 7.2 m/s
2:55	11.0 °C	59%	NO	25.9 km/h / 7.2 m/s
3:55	11.0 °C	60%	Nord	9.3 km/h / 2.6 m/s
4:55	10.0 °C	62%	Nord	9.3 km/h / 2.6 m/s
5:55	10.0 °C	66%	Nord	9.3 km/h / 2.6 m/s
6:55	11.0 °C	58%	Nord	13.0 km/h / 3.6 m/s
7:55	12.0 °C	58%	NE	11.1 km/h / 3.1 m/s
8:55	13.0 °C	63%	NNO	11.1 km/h / 3.1 m/s
9:55	14.0 °C	44%	NNO	20.4 km/h / 5.7 m/s
10:55	13.0 °C	44%	Nord	16.7 km/h / 4.6 m/s
11:55	14.0 °C	48%	NNO	18.5 km/h / 5.1 m/s
12:55	13.0 °C	36%	NNO	22.2 km/h / 6.2 m/s
13:55	15.0 °C	34%	NNO	24.1 km/h / 6.7 m/s
14:55	14.0 °C	41%	NNO	22.2 km/h / 6.2 m/s
15:55	13.0 °C	51%	NNO	18.5 km/h / 5.1 m/s
16:55	12.0 °C	44%	Nord	13.0 km/h / 3.6 m/s
17:55	12.0 °C	47%	NNE	14.8 km/h / 4.1 m/s
18:55	11.0 °C	50%	NNE	16.7 km/h / 4.6 m/s
19:55	10.0 °C	58%	NNE	14.8 km/h / 4.1 m/s
20:55	10.0 °C	58%	Nord	16.7 km/h / 4.6 m/s
21:55	10.0 °C	58%	Nord	18.5 km/h / 5.1 m/s
22:55	10.0 °C	59%	Nord	18.5 km/h / 5.1 m/s
23:55	10.0 °C	60%	Nord	18.5 km/h / 5.1 m/s



**"Completamento del monitoraggio ambientale in operam dei luoghi interessati dai lavori di realizzazione del tronco stradale n. 9 (dalla Km.ca 414+080 alla Km.ca 419+300) ex lotto I-II-III-IV - Variante di Nova Siri".**



Postazione	RUMO_07	Data	12/02/2018
------------	---------	------	------------

Ora	Temp.	Umidità	Wind Dir	Velocità del vento
0:55	10.0 °C	60%	Nord	18.5 km/h / 5.1 m/s
1:55	10.0 °C	60%	Nord	18.5 km/h / 5.1 m/s
2:55	8.0 °C	71%	NNE	9.3 km/h / 2.6 m/s
3:55	8.0 °C	71%	NNE	9.3 km/h / 2.6 m/s
4:55	9.0 °C	58%	NE	11.1 km/h / 3.1 m/s
5:55	9.0 °C	62%	NNE	7.4 km/h / 2.1 m/s
6:55	11.0 °C	71%	NNE	7.4 km/h / 2.1 m/s
7:55	11.0 °C	67%	ENE	14.8 km/h / 4.1 m/s
8:55	11.0 °C	68%	ENE	14.8 km/h / 4.1 m/s
9:55	14.0 °C	55%	Nord	13.0 km/h / 3.6 m/s
10:55	14.0 °C	55%	NNO	9.3 km/h / 2.6 m/s
11:55	14.0 °C	59%	Nord	18.5 km/h / 5.1 m/s
12:55	14.0 °C	159%	Nord	18.5 km/h / 5.1 m/s
13:55	12.0 °C	58%	Nord	14.8 km/h / 4.1 m/s
14:55	13.0 °C	58%	NNE	11.1 km/h / 3.1 m/s
15:55	13.0 °C	58%	NE	7.4 km/h / 2.1 m/s
16:55	13.0 °C	67%	Variabile	3.7 km/h / 1.0 m/s
17:55	12.0 °C	72%	SO	11.1 km/h / 3.1 m/s
18:55	12.0 °C	72%	SSE	5.6 km/h / 1.5 m/s
19:55	11.0 °C	71%	Est	7.4 km/h / 2.1 m/s
20:55	10.0 °C	76%	ESE	5.6 km/h / 1.5 m/s
21:55	9.0 °C	76%	Est	7.4 km/h / 2.1 m/s
22:55	9.0 °C	77%	Est	7.4 km/h / 2.1 m/s
23:55	9.0 °C	78%	Est	7.4 km/h / 2.1 m/s



**"Completamento del monitoraggio ambientale in operam  
dei luoghi interessati dai lavori di realizzazione del  
tronco stradale n. 9 (dalla Km.ca 414+080 alla Km.ca  
419+300) ex lotto I-II-III-IV - Variante di Nova Siri".**



Postazione	RUMO_09	Data	13/06/2018
------------	---------	------	------------

Ora	Temp.	Umidità	Wind Dir	Velocità del vento
0:55				
2:00				
5:00				
6:55				
7:55				
8:55				
9:55				
10:55				
11:55				
12:55				
13:55				
14:55				
15:55	28 C	45%	N	28 km/h
16:55	27 C	45%	N	30 km/h
17:55	27 C	48%	N	30 km/h
18:55	25 C	57%	N	26 km/h
19:55	24 C	65%	N	24 km/h
20:55	23 C	65%	NNW	22 km/h
21:55	22 C	73%	NNE	11 km/h
22:55	23 C	65%	N	15 km/h
23:55	23 C	57%	NNE	15 km/h

Postazione	RUMO_09	Data	14/06/2018
------------	---------	------	------------

Ora	Temp.	Umidità	Wind Dir	Velocità del vento
0:55	23 C	57%	NNE	15 km/h
2:00	22 C	65%	NNE	16 km/h
5:00	21 C	73%	NNE	11 km/h
6:55	23 C	65%	NE	11 km/h
7:55	24 C	57%	NNE	11 km/h
8:55	25 C	50%	VAR	7 km/h
9:55	26 C	47%	N	15 km/h
10:55	27 C	48%	N	17 km/h
11:55	27 C	48%	N	24 km/h
12:55	26 C	44%	N	19 km/h
13:55	24 C	57%	N	24 km/h
14:55	22 C	73%	N	20 km/h
15:55	22 C	73%	NNE	22 km/h
16:55	20 C	88%	E	13 km/h
17:55	22 C	73%	NNE	19 km/h
18:55	22 C	69%	NNE	17 km/h
19:55	22 C	69%	NNE	15 km/h
20:55	22 C	69%	NNE	15 km/h
21:55	21 C	78%	N	13 km/h
22:55	21 C	68%	NNE	9 km/h
23:55	21 C	73%	NNE	15 km/h

Postazione	RUMO_09	Data	15/06/2018
------------	---------	------	------------

Ora	Temp.	Umidità	Wind Dir	Velocità del vento
0:55	21 C	73%	NNE	15 km/h
1:55	21 C	74%	NNE	13 km/h
2:55	20 C	73%	NNE	11 km/h
3:55	19 C	77%	NE	7 km/h
4:55	19 C	78%	NE	7 km/h
5:55	20 C	73%	NNE	9 km/h
6:55	22 C	69%	N	13 km/h
7:55	23 C	69%	N	19 km/h
8:55	24 C	65%	N	20 km/h
9:55	26 C	57%	N	22 km/h
10:55	26 C	54%	N	26 km/h
11:55	27 C	48%	N	26 km/h
12:55	26 C	57%	NNW	19 km/h
13:55	25 C	61%	NNW	19 km/h
14:55	26 C	57%	N	17 km/h
15:55	26 C	57%	N	20 km/h
16:55	26 C	54%	NNW	24 km/h
17:55	25 C	61%	N	22 km/h
18:55	24 C	69%	N	22 km/h
19:55	23 C	73%	NNW	15 km/h
20:55	22 C	73%	N	15 km/h
21:55	22 C	78%	N	13 km/h
22:55	22 C	78%	N	15 km/h
23:55	22 C	78%	N	11 km/h



Postazione	RUMO_09	Data	16/06/2018
------------	---------	------	------------

Ora	Temp.	Umidità	Wind Dir	Velocità del vento
0:55	22 C	78%	N	11 km/h
1:55	21 C	85%	N	12 km/h
2:55	20 C	98%	NNE	9 km/h
3:55	18 C	100%	NNE	9 km/h
4:55	19 C	94%	NE	17 km/h
5:55	20 C	83%	NE	17 km/h
6:55	21 C	83%	NE	13 km/h
7:55	22 C	78%	NNE	19 km/h
8:55	24 C	73%	NNE	22 km/h
9:55	26 C	65%	N	19 km/h
10:55	27 C	58%	NNE	20 km/h
11:55	27 C	54%	N	22 km/h
12:55	27 C	58%	NNE	24 km/h
13:55	27 C	54%	N	24 km/h
14:55	27 C	58%	N	26 km/h
15:55	25 C	65%	N	22 km/h
16:55	24 C	69%	N	24 km/h
17:55	24 C	69%	N	20 km/h
18:55	24 C	53%	N	22 km/h
19:55	23 C	73%	NNE	20 km/h
20:55	22 C	78%	NNE	26 km/h
21:55	21 C	88%	NNE	24 km/h
22:55	19 C	100%	NNE	20 km/h

Postazione	RUMO_09	Data	17/06/2018
------------	---------	------	------------

Ora	Temp.	Umidità	Wind Dir	Velocità del vento
0:55	19 C	100%	NNE	20 km/h
1:55	19 C	95%	NNE	20 km/h
2:55	20 C	93%	NE	18 km/h
3:55	21 C	87%	NE	17 km/h
4:55	21 C	83%	NE	17 km/h
5:55	21 C	83%	NE	17 km/h
6:55	22 C	78%	NNE	19 km/h
7:55	23 C	73%	NE	17 km/h
8:55	24 C	69%	NNE	19 km/h
9:55	26 C	65%	N	20 km/h
10:55	27 C	58%	N	22 km/h
11:55	28 C	54%	N	24 km/h
12:55	28 C	48%	NNW	24 km/h
13:55	28 C	51%	N	24 km/h
14:55	28 C	58%	N	24 km/h
15:55	24 C	78%	N	13 km/h
16:55	26 C	65%	N	22 km/h
17:55	25 C	65%	N	24 km/h
18:55	24 C	69%	N	24 km/h
19:55	23 C	73%	NNE	19 km/h
20:55	23 C	78%	N	19 km/h
21:55	23 C	78%	NNE	19 km/h
22:55	23 C	73%	NNE	19 km/h
23:55	23 C	72%	NNE	19 km/h

Postazione	RUMO_09	Data	18/06/2018
------------	---------	------	------------

Ora	Temp.	Umidità	Wind Dir	Velocità del vento
0:55	23 C	72%	NNE	19 km/h
1:55	23 C	70%	NNE	19 km/h
2:55	23 C	72%	NNE	19 km/h
3:55	22 C	74%	NNE	19 km/h
4:55	22 C	78%	NNE	19 km/h
5:55	22 C	78%	NNE	17 km/h
6:55	23 C	73%	NNE	19 km/h
7:55	24 C	69%	NNE	19 km/h
8:55	24 C	69%	N	17 km/h
9:55	25 C	65%	NNE	20 km/h
10:55	27 C	58%	NNE	20 km/h
11:55	28 C	54%	NNW	20 km/h
12:55	28 C	54%	N	19 km/h
13:55	30 C	48%	NNE	20 km/h
14:55	28 C	58%	N	22 km/h
15:55	28 C	54%	N	26 km/h
16:55	27 C	61%	N	24 km/h
17:55	25 C	69%	N	24 km/h
18:55	23 C	83%	N	20 km/h
19:55	24 C	78%	N	19 km/h
20:55	23 C	88%	N	19 km/h
21:55	23 C	83%	N	19 km/h
22:55	22 C	88%	NNE	13 km/h
23:55	22 C	88%	NNE	13 km/h

Postazione	RUMO_09	Data	19/06/2018
------------	---------	------	------------

Ora	Temp.	Umidità	Wind Dir	Velocità del vento
0:55	22 C	88%	NNE	13 km/h
2:55	23 C	84%	NNE	14 km/h
3:55	22 C	83%	N	19 km/h
4:55	23 C	78%	N	17 km/h
5:55	24 C	78%	N	20 km/h
6:55	25 C	74%	N	26 km/h
7:55	26 C	65%	N	24 km/h
8:55	27 C	61%	N	28 km/h
9:55	27 C	61%	NNW	30 km/h
10:55	26 C	51%	NNW	33 km/h
11:55	25 C	69%	N	20 km/h
12:55	25 C	65%	NE	11 km/h
13:55	20 C	83%	E	22 km/h
14:55	22 C	83%	NNE	11 km/h
15:55	22 C	88%	NE	9 km/h
16:55	22 C	88%	N	15 km/h
17:55	22 C	88%	NE	9 km/h
18:55	21 C	88%	NNE	13 km/h
19:55	21 C	83%	NE	13 km/h
20:55	21 C	83%	NNE	13 km/h
21:55	21 C	83%	NE	11 km/h
22:55	21 C	83%	NNE	15 km/h
23:55	23 C	83%	N	17 km/h

Postazione	RUMO_09	Data	20/06/2018
------------	---------	------	------------

Ora	Temp.	Umidità	Wind Dir	Velocità del vento
0:55	23 C	83%	N	17 km/h
1:55	23 C	83%	N	17 km/h
2:55	22 C	83%	N	17 km/h
3:55	20 C	83%	NE	11 km/h
4:55	20 C	83%	NE	11 km/h
5:55	20 C	83%	ENE	7 km/h
6:55	23 C	78%	ENE	6 km/h
7:55	25 C	78%	N	13 km/h
8:55	25 C	78%	NNW	15 km/h
9:55	26 C	69%	NNW	13 km/h
10:55	27 C	61%	SSW	9 km/h
11:55	24 C	78%	VAR	4 km/h
12:55	23 C	88%	SW	7 km/h
13:55	23 C	94%	S	9 km/h
14:55	24 C	83%	SW	7 km/h
15:55	26 C	65%	VAR	4 km/h
16:55	27 C	58%	VAR	4 km/h
17:55	26 C	61%	WNW	9 km/h
18:55	25 C	65%	WNW	6 km/h
19:55	23 C	78%	ESE	6 km/h
20:55	22 C	83%	CALM	0 km/h
21:55	22 C	73%	NNE	7 km/h
22:55	21 C	83%	ESE	6 km/h
23:55	21 C	83%	ESE	7 km/h

Postazione	RUMO_10	Data	21/03/2018
------------	---------	------	------------

Ora	Temp.	Umidità	Wind Dir	Velocità del vento
9:55	15.0 °C	45%	Nord	16.7 km/h / 4.6 m/s
10:55	16.0 °C	48%	NNO	11.1 km/h / 3.1 m/s
11:55	16.0 °C	52%	Nord	14.8 km/h / 4.1 m/s
12:55	16.0 °C	52%	Nord	18.5 km/h / 5.1 m/s
13:55	16.0 °C	55%	Nord	20.4 km/h / 5.7 m/s
14:55	16.0 °C	59%	NNO	24.1 km/h / 6.7 m/s
15:55	15.0 °C	55%	NNO	20.4 km/h / 5.7 m/s
16:55	15.0 °C	63%	NNO	16.7 km/h / 4.6 m/s
17:55	14.0 °C	59%	Nord	11.1 km/h / 3.1 m/s
18:55	14.0 °C	55%	NNO	9.3 km/h / 2.6 m/s
19:55	13.0 °C	67%	Est	3.7 km/h / 1.0 m/s
20:55	11.0 °C	76%	ESE	13.0 km/h / 3.6 m/s
21:55	12.0 °C	72%	Est	7.4 km/h / 2.1 m/s
22:55	10.0 °C	82%	NE	11.1 km/h / 3.1 m/s
23:55	11.0 °C	76%	NE	9.3 km/h / 2.6 m/s



**"Completamento del monitoraggio ambientale in operam dei luoghi interessati dai lavori di realizzazione del tronco stradale n. 9 (dalla Km.ca 414+080 alla Km.ca 419+300) ex lotto I-II-III-IV - Variante di Nova Siri".**



Postazione	RUMO_10	Data	22/03/2018
------------	---------	------	------------

Ora	Temp.	Umidità	Wind Dir	Velocità del vento
0:55	11.0 °C	76%	NE	9.3 km/h / 2.6 m/s
2:00	11.0 °C	75%	NE	9.3 km/h / 2.6 m/s
5:00	11.0 °C	88%	ENE	7.4 km/h / 2.1 m/s
6:55	11.0 °C	88%	NE	7.4 km/h / 2.1 m/s
7:55	11.0 °C	88%	NNE	9.3 km/h / 2.6 m/s
8:55	11.0 °C	94%	SO	16.7 km/h / 4.6 m/s
9:55	10.0 °C	94%	ESE	5.6 km/h / 1.5 m/s
10:55	10.0 °C	94%	NE	5.6 km/h / 1.5 m/s
11:55	10.0 °C	87%	NE	14.8 km/h / 4.1 m/s
12:55	12.0 °C	77%	NNE	13.0 km/h / 3.6 m/s
13:55	13.0 °C	77%	Nord	13.0 km/h / 3.6 m/s
14:55	12.0 °C	72%	NO	14.8 km/h / 4.1 m/s
15:55	12.0 °C	77%	NNO	9.3 km/h / 2.6 m/s
16:55	11.0 °C	76%	NNE	14.8 km/h / 4.1 m/s
17:55	10.0 °C	82%	NNE	14.8 km/h / 4.1 m/s
18:55	10.0 °C	82%	NNE	14.8 km/h / 4.1 m/s
19:55	10.0 °C	82%	NNE	11.1 km/h / 3.1 m/s
20:55	10.0 °C	82%	Nord	13.0 km/h / 3.6 m/s
21:55	9.0 °C	87%	NNE	16.7 km/h / 4.6 m/s
22:55	9.0 °C	82%	Nord	20.4 km/h / 5.7 m/s
23:55	9.0 °C	82%	Nord	20.4 km/h / 5.7 m/s



**“Completamento del monitoraggio ambientale in operam  
dei luoghi interessati dai lavori di realizzazione del  
tronco stradale n. 9 (dalla Km.ca 414+080 alla Km.ca  
419+300) ex lotto I-II-III-IV – Variante di Nova Siri”.**



Postazione	RUMO_10	Data	23/03/2018
------------	---------	------	------------

Ora	Temp.	Umidità	Wind Dir	Velocità del vento
0:55	9.0 °C	82%	Nord	20.4 km/h / 5.7 m/s
1:55	9.0 °C	82%	Nord	20.4 km/h / 5.7 m/s
2:55	8.0 °C	87%	Nord	11.1 km/h / 3.1 m/s
3:55	8.0 °C	87%	Nord	11.1 km/h / 3.1 m/s
4:55	8.0 °C	87%	Nord	7.4 km/h / 2.1 m/s
5:55	8.0 °C	87%	Nord	7.4 km/h / 2.1 m/s
6:55	9.0 °C	87%	Nord	11.1 km/h / 3.1 m/s
7:55	10.0 °C	66%	Nord	20.4 km/h / 5.7 m/s
8:55	10.0 °C	71%	Variabile	3.7 km/h / 1.0 m/s
9:55	10.0 °C	71%	Variabile	3.7 km/h / 1.0 m/s
10:55	11.0 °C	58%	ONO	24.1 km/h / 6.7 m/s
11:55	10.0 °C	71%	NO	14.8 km/h / 4.1 m/s
12:55	11.0 °C	58%	ONO	22.2 km/h / 6.2 m/s
13:55	11.0 °C	58%	NNO	16.7 km/h / 4.6 m/s
14:55	11.0 °C	58%	Ovest	27.8 km/h / 7.7 m/s
15:55	10.0 °C	62%	ONO	18.5 km/h / 5.1 m/s
16:55	10.0 °C	62%	ONO	16.7 km/h / 4.6 m/s
17:55	10.0 °C	58%	NO	14.8 km/h / 4.1 m/s
18:55	10.0 °C	62%	Nord	5.6 km/h / 1.5 m/s
19:55	9.0 °C	66%	NNE	9.3 km/h / 2.6 m/s
20:55	9.0 °C	62%	SSE	3.7 km/h / 1.0 m/s
21:55	8.0 °C	71%	NNE	7.4 km/h / 2.1 m/s
22:55	8.0 °C	71%	NNE	7.4 km/h / 2.1 m/s
23:55	8.0 °C	70%	NNE	7.4 km/h / 2.1 m/s



**"Completamento del monitoraggio ambientale in operam  
dei luoghi interessati dai lavori di realizzazione del  
tronco stradale n. 9 (dalla Km.ca 414+080 alla Km.ca  
419+300) ex lotto I-II-III-IV - Variante di Nova Siri".**





Postazione	RUMO_10	Data	24/03/2018
------------	---------	------	------------

Ora	Temp.	Umidità	Wind Dir	Velocità del vento
0:55	8.0 °C	70%	NNE	7.4 km/h / 2.1 m/s
1:55	8.0 °C	72%	NNE	7.4 km/h / 2.1 m/s
2:55	8.0 °C	75%	ENE	11.1 km/h / 3.1 m/s
3:55	8.0 °C	76%	ENE	11.1 km/h / 3.1 m/s
4:55	8.0 °C	76%	ENE	11.1 km/h / 3.1 m/s
5:55	9.0 °C	71%	ENE	7.4 km/h / 2.1 m/s
6:55	8.0 °C	81%	NE	16.7 km/h / 4.6 m/s
7:55	11.0 °C	62%	Variabile	5.6 km/h / 1.5 m/s
8:55	11.0 °C	67%	SSE	7.4 km/h / 2.1 m/s
9:55	14.0 °C	55%	Variabile	3.7 km/h / 1.0 m/s
10:55	12.0 °C	58%	Variabile	5.6 km/h / 1.5 m/s
11:55	13.0 °C	58%	Nord	9.3 km/h / 2.6 m/s
12:55	14.0 °C	51%	Variabile	7.4 km/h / 2.1 m/s
13:55	13.0 °C	54%	NNO	7.4 km/h / 2.1 m/s
14:55	12.0 °C	58%	Nord	13.0 km/h / 3.6 m/s
15:55	11.0 °C	62%	Nord	7.4 km/h / 2.1 m/s
16:55	10.0 °C	71%	SE	7.4 km/h / 2.1 m/s
17:55	9.0 °C	76%	ENE	7.4 km/h / 2.1 m/s
18:55	8.0 °C	81%	ENE	7.4 km/h / 2.1 m/s
19:55	7.0 °C	87%	NE	7.4 km/h / 2.1 m/s
20:55	7.0 °C	87%	NE	11.1 km/h / 3.1 m/s
21:55	8.0 °C	87%	Est	5.6 km/h / 1.5 m/s
22:55	8.0 °C	87%	Est	5.6 km/h / 1.5 m/s



**"Completamento del monitoraggio ambientale in operam dei luoghi interessati dai lavori di realizzazione del tronco stradale n. 9 (dalla Km.ca 414+080 alla Km.ca 419+300) ex lotto I-II-III-IV - Variante di Nova Siri".**



Postazione	RUMO_10	Data	25/03/2018
------------	---------	------	------------

Ora	Temp.	Umidità	Wind Dir	Velocità del vento
0:55	8.0 °C	87%	Est	5.6 km/h / 1.5 m/s
1:55	9.0 °C	87%	Est	5.6 km/h / 1.5 m/s
2:55	10.0 °C	72%	SE	18.5 km/h / 5.1 m/s
3:55	11.0 °C	72%	SE	18.5 km/h / 5.1 m/s
4:55	12.0 °C	72%	SE	18.5 km/h / 5.1 m/s
5:55	12.0 °C	77%	Sud	13.0 km/h / 3.6 m/s
6:55	13.0 °C	67%	SSE	18.5 km/h / 5.1 m/s
7:55	12.0 °C	77%	Est	16.7 km/h / 4.6 m/s
8:55	13.0 °C	77%	SE	14.8 km/h / 4.1 m/s
9:55	15.0 °C	63%	ESE	20.4 km/h / 5.7 m/s
10:55	17.0 °C	48%	ESE	33.3 km/h / 9.3 m/s
11:55	9.0 °C	87%	SE	35.2 km/h / 9.8 m/s
12:55	10.0 °C	82%	Est	11.1 km/h / 3.1 m/s
13:55	12.0 °C	77%	SSE	13.0 km/h / 3.6 m/s
14:55	11.0 °C	82%	SSE	20.4 km/h / 5.7 m/s
15:55	11.0 °C	82%	Sud	14.8 km/h / 4.1 m/s
16:55	10.0 °C	87%	Sud	7.4 km/h / 2.1 m/s
17:55	9.0 °C	87%	ESE	14.8 km/h / 4.1 m/s
18:55	10.0 °C	82%	SE	11.1 km/h / 3.1 m/s
19:55	10.0 °C	82%	Est	9.3 km/h / 2.6 m/s
20:55	10.0 °C	87%	ENE	11.1 km/h / 3.1 m/s
21:55	10.0 °C	87%	ENE	13.0 km/h / 3.6 m/s
22:55	10.0 °C	87%	NE	13.0 km/h / 3.6 m/s
23:55	10.0 °C	87%	NE	13.0 km/h / 3.6 m/s



**"Completamento del monitoraggio ambientale in operam  
dei luoghi interessati dai lavori di realizzazione del  
tronco stradale n. 9 (dalla Km.ca 414+080 alla Km.ca  
419+300) ex lotto I-II-III-IV - Variante di Nova Siri".**



Postazione	RUMO_10	Data	26/03/2018
------------	---------	------	------------

Ora	Temp.	Umidità	Wind Dir	Velocità del vento
0:55	10.0 °C	87%	NE	13.0 km/h / 3.6 m/s
1:55	10.0 °C	77%	NE	13.0 km/h / 3.6 m/s
2:55	10.0 °C	65%	NNE	11.1 km/h / 3.1 m/s
3:55	10.0 °C	62%	NNE	11.1 km/h / 3.1 m/s
4:55	10.0 °C	76%	NE	14.8 km/h / 4.1 m/s
5:55	11.0 °C	76%	NE	11.1 km/h / 3.1 m/s
6:55	13.0 °C	72%	NNE	16.7 km/h / 4.6 m/s
7:55	13.0 °C	71%	NNE	16.7 km/h / 4.6 m/s
8:55	15.0 °C	69%	Nord	20.4 km/h / 5.7 m/s
9:55	16.0 °C	68%	Nord	20.4 km/h / 5.7 m/s
10:55	15.0 °C	67%	Nord	18.5 km/h / 5.1 m/s
11:55	14.0 °C	72%	Nord	16.7 km/h / 4.6 m/s
12:55	13.0 °C	72%	Nord	18.5 km/h / 5.1 m/s
13:55	14.0 °C	72%	Nord	18.5 km/h / 5.1 m/s
14:55	16.0 °C	63%	Nord	18.5 km/h / 5.1 m/s
15:55	16.0 °C	63%	Nord	18.5 km/h / 5.1 m/s
16:55	14.0 °C	67%	Nord	22.2 km/h / 6.2 m/s
17:55	13.0 °C	67%	Nord	16.7 km/h / 4.6 m/s
18:55	12.0 °C	67%	NNE	16.7 km/h / 4.6 m/s
19:55	11.0 °C	71%	NE	13.0 km/h / 3.6 m/s
20:55	11.0 °C	71%	NNE	13.0 km/h / 3.6 m/s
21:55	10.0 °C	71%	NE	13.0 km/h / 3.6 m/s
22:55	10.0 °C	72%	NE	13.0 km/h / 3.6 m/s
23:55	10.0 °C	71%	NE	13.0 km/h / 3.6 m/s



**"Completamento del monitoraggio ambientale in operam  
dei luoghi interessati dai lavori di realizzazione del  
tronco stradale n. 9 (dalla Km.ca 414+080 alla Km.ca  
419+300) ex lotto I-II-III-IV - Variante di Nova Siri".**



Postazione	RUMO_10	Data	27/03/2018
------------	---------	------	------------

Ora	Temp.	Umidità	Wind Dir	Velocità del vento
0:55	10.0 °C	71%	NE	13.0 km/h / 3.6 m/s
2:55	10.0 °C	72%	NE	13.0 km/h / 3.6 m/s
3:55	10.0 °C	75%	NE	13.0 km/h / 3.6 m/s
4:55	9.0 °C	76%	NE	9.3 km/h / 2.6 m/s
5:55	9.0 °C	76%	NE	9.3 km/h / 2.6 m/s
6:55	8.0 °C	81%	NNE	9.3 km/h / 2.6 m/s
7:55	9.0 °C	82%	ENE	13.0 km/h / 3.6 m/s
8:55	13.0 °C	67%	NNE	7.4 km/h / 2.1 m/s
9:55	14.0 °C	63%	Nord	11.1 km/h / 3.1 m/s
10:55	15.0 °C	59%	Nord	13.0 km/h / 3.6 m/s
11:55	16.0 °C	52%	Nord	14.8 km/h / 4.1 m/s
12:55	16.0 °C	55%	Nord	18.5 km/h / 5.1 m/s
13:55	15.0 °C	59%	Nord	20.4 km/h / 5.7 m/s
14:55	17.0 °C	55%	Nord	18.5 km/h / 5.1 m/s
15:55	16.0 °C	55%	Nord	20.4 km/h / 5.7 m/s
16:55	13.0 °C	67%	NNO	22.2 km/h / 6.2 m/s
17:55	13.0 °C	58%	Nord	14.8 km/h / 4.1 m/s
18:55	12.0 °C	67%	Nord	9.3 km/h / 2.6 m/s
19:55	11.0 °C	76%	NE	13.0 km/h / 3.6 m/s
20:55	11.0 °C	76%	NE	11.1 km/h / 3.1 m/s
21:55	11.0 °C	76%	Nord	7.4 km/h / 2.1 m/s
22:55	11.0 °C	75%	Nord	7.4 km/h / 2.1 m/s
23:55	10.0 °C	76%	Nord	7.4 km/h / 2.1 m/s



**“Completamento del monitoraggio ambientale in operam dei luoghi interessati dai lavori di realizzazione del tronco stradale n. 9 (dalla Km.ca 414+080 alla Km.ca 419+300) ex lotto I-II-III-IV – Variante di Nova Siri”.**



Postazione	RUMO_10	Data	28/03/2018
------------	---------	------	------------

Ora	Temp.	Umidità	Wind Dir	Velocità del vento
0:55	10.0 °C	76%	Nord	7.4 km/h / 2.1 m/s
1:55	10.0 °C	77%	Nord	7.4 km/h / 2.1 m/s
2:55	10.0 °C	79%	Nord	7.4 km/h / 2.1 m/s
3:55	10.0 °C	82%	NNE	20.4 km/h / 5.7 m/s
4:55	10.0 °C	82%	NNE	13.0 km/h / 3.6 m/s
5:55	10.0 °C	82%	NE	13.0 km/h / 3.6 m/s
6:55	12.0 °C	82%	NNE	7.4 km/h / 2.1 m/s
7:55	14.0 °C	72%	Nord	13.0 km/h / 3.6 m/s
8:55	15.0 °C	72%	Nord	11.1 km/h / 3.1 m/s
9:55	16.0 °C	63%	Nord	18.5 km/h / 5.1 m/s
10:55	16.0 °C	63%	Nord	22.2 km/h / 6.2 m/s
11:55	16.0 °C	63%	Nord	24.1 km/h / 6.7 m/s
12:55	16.0 °C	62%	Nord	24.1 km/h / 6.7 m/s
13:55	16.0 °C	61%	Nord	24.1 km/h / 6.7 m/s
14:55	16.0 °C	59%	Nord	22.2 km/h / 6.2 m/s
15:55	16.0 °C	55%	Nord	24.1 km/h / 6.7 m/s
16:55	15.0 °C	59%	Nord	18.5 km/h / 5.1 m/s
17:55	14.0 °C	67%	Nord	16.7 km/h / 4.6 m/s
18:55	13.0 °C	67%	Nord	11.1 km/h / 3.1 m/s
19:55	13.0 °C	67%	Nord	7.4 km/h / 2.1 m/s
20:55	13.0 °C	72%	NNO	11.1 km/h / 3.1 m/s
21:55	13.0 °C	67%	NNO	5.6 km/h / 1.5 m/s
22:55	11.0 °C	76%	Nord	7.4 km/h / 2.1 m/s
23:55	11.0 °C	76%	Nord	7.4 km/h / 2.1 m/s



**"Completamento del monitoraggio ambientale in operam  
dei luoghi interessati dai lavori di realizzazione del  
tronco stradale n. 9 (dalla Km.ca 414+080 alla Km.ca  
419+300) ex lotto I-II-III-IV - Variante di Nova Siri".**



Postazione	RUMO_11	Data	12/04/2018
------------	---------	------	------------

Ora	Temp.	Umidità	Wind Dir	Velocità del vento
9:55	20.0 °C	64%	Nord	13.0 km/h / 3.6 m/s
10:55	21.0 °C	60%	Nord	16.7 km/h / 4.6 m/s
11:55	18.0 °C	83%	SO	14.8 km/h / 4.1 m/s
12:55	19.0 °C	73%	SO	11.1 km/h / 3.1 m/s
13:55	19.0 °C	78%	OSO	11.1 km/h / 3.1 m/s
14:55	20.0 °C	64%	NNO	14.8 km/h / 4.1 m/s
15:55	21.0 °C	60%	NNO	24.1 km/h / 6.7 m/s
16:55	20.0 °C	60%	Nord	25.9 km/h / 7.2 m/s
17:55	18.0 °C	73%	Nord	29.6 km/h / 8.2 m/s
18:55	17.0 °C	68%	NNO	13.0 km/h / 3.6 m/s
19:55	16.0 °C	82%	NNO	22.2 km/h / 6.2 m/s
20:55	16.0 °C	82%	Nord	14.8 km/h / 4.1 m/s
21:55	15.0 °C	82%	NNE	7.4 km/h / 2.1 m/s
22:55	15.0 °C	82%	NNE	7.4 km/h / 2.1 m/s
23:55	14.0 °C	82%	NNE	7.4 km/h / 2.1 m/s



**"Completamento del monitoraggio ambientale in operam dei luoghi interessati dai lavori di realizzazione del tronco stradale n. 9 (dalla Km.ca 414+080 alla Km.ca 419+300) ex lotto I-II-III-IV - Variante di Nova Siri".**



Postazione	RUMO_11	Data	13/04/2018
------------	---------	------	------------

Ora	Temp.	Umidità	Wind Dir	Velocità del vento
0:55	14.0 °C	82%	NNE	7.4 km/h / 2.1 m/s
2:00	14.0 °C	72%	NNE	7.4 km/h / 2.1 m/s
5:00	15.0 °C	67%	Nord	9.3 km/h / 2.6 m/s
6:55	14.0 °C	94%	Nord	18.5 km/h / 5.1 m/s
7:55	17.0 °C	82%	Nord	20.4 km/h / 5.7 m/s
8:55	18.0 °C	77%	Nord	24.1 km/h / 6.7 m/s
9:55	19.0 °C	73%	NNO	20.4 km/h / 5.7 m/s
10:55	20.0 °C	73%	NNO	18.5 km/h / 5.1 m/s
11:55	21.0 °C	60%	ONO	7.4 km/h / 2.1 m/s
12:55	21.0 °C	60%	Ovest	9.3 km/h / 2.6 m/s
13:55	21.0 °C	56%	OSO	9.3 km/h / 2.6 m/s
14:55	20.0 °C	60%	SO	9.3 km/h / 2.6 m/s
15:55	20.0 °C	64%	OSO	9.3 km/h / 2.6 m/s
16:55	18.0 °C	77%	SO	11.1 km/h / 3.1 m/s
17:55	17.0 °C	77%	SSO	5.6 km/h / 1.5 m/s
18:55	17.0 °C	77%	SSO	5.6 km/h / 1.5 m/s
19:55	16.0 °C	82%	Est	9.3 km/h / 2.6 m/s
20:55	16.0 °C	82%	Est	9.3 km/h / 2.6 m/s
21:55	15.0 °C	82%	ESE	11.1 km/h / 3.1 m/s
22:55	16.0 °C	72%	Est	9.3 km/h / 2.6 m/s
23:55	16.0 °C	72%	Est	9.3 km/h / 2.6 m/s



**“Completamento del monitoraggio ambientale in operam  
dei luoghi interessati dai lavori di realizzazione del  
tronco stradale n. 9 (dalla Km.ca 414+080 alla Km.ca  
419+300) ex lotto I-II-III-IV – Variante di Nova Siri”.**



Postazione	RUMO_11	Data	14/04/2018
------------	---------	------	------------

Ora	Temp.	Umidità	Wind Dir	Velocità del vento
0:55	16.0 °C	72%	Est	9.3 km/h / 2.6 m/s
1:55	16.0 °C	70%	Est	9.3 km/h / 2.6 m/s
2:55	15.0 °C	72%	ESE	9.3 km/h / 2.6 m/s
3:55	14.0 °C	72%	ESE	9.3 km/h / 2.6 m/s
4:55	15.0 °C	67%	ESE	9.3 km/h / 2.6 m/s
5:55	15.0 °C	72%	NE	5.6 km/h / 1.5 m/s
6:55	20.0 °C	56%	SSE	11.1 km/h / 3.1 m/s
7:55	20.0 °C	56%	SSE	11.1 km/h / 3.1 m/s
8:55	21.0 °C	53%	Sud	13.0 km/h / 3.6 m/s
9:55	21.0 °C	52%	Sud	13.0 km/h / 3.6 m/s
10:55	21.0 °C	53%	Sud	13.0 km/h / 3.6 m/s
11:55	21.0 °C	53%	Sud	13.0 km/h / 3.6 m/s
12:55	21.0 °C	49%	Variabile	11.1 km/h / 3.1 m/s
13:55	24.0 °C	38%	Variabile	5.6 km/h / 1.5 m/s
14:55	22.0 °C	41%	Ovest	27.8 km/h / 7.7 m/s
15:55	22.0 °C	38%	Variabile	9.3 km/h / 2.6 m/s
16:55	22.0 °C	38%	Variabile	5.6 km/h / 1.5 m/s
17:55	23.0 °C	33%	Variabile	13.0 km/h / 3.6 m/s
18:55	25.0 °C	26%	Variabile	11.1 km/h / 3.1 m/s
19:55	24.0 °C	31%	NO	22.2 km/h / 6.2 m/s
20:55	27.0 °C	21%	Est	46.3 km/h / 12.9 m/s
21:55	26.0 °C	24%	Est	59.3 km/h / 16.5 m/s
22:55	26.0 °C	24%	Est	59.3 km/h / 16.5 m/s
23:55	26.0 °C	22%	Est	59.3 km/h / 16.5 m/s



**"Completamento del monitoraggio ambientale in operam  
dei luoghi interessati dai lavori di realizzazione del  
tronco stradale n. 9 (dalla Km.ca 414+080 alla Km.ca  
419+300) ex lotto I-II-III-IV - Variante di Nova Siri".**





Postazione	RUMO_11	Data	15/04/2018
------------	---------	------	------------

Ora	Temp.	Umidità	Wind Dir	Velocità del vento
0:55	26.0 °C	22%	Est	59.3 km/h / 16.5 m/s
1:55	26.0 °C	22%	Est	59.3 km/h / 16.5 m/s
2:55	25.0 °C	20%	Est	59.3 km/h / 16.5 m/s
3:55	24.0 °C	30%	ESE	31.5 km/h / 8.7 m/s
4:55	24.0 °C	34%	ESE	31.5 km/h / 8.7 m/s
5:55	24.0 °C	34%	ESE	33.3 km/h / 9.3 m/s
6:55	23.0 °C	38%	ESE	24.1 km/h / 6.7 m/s
7:55	23.0 °C	41%	Sud	20.4 km/h / 5.7 m/s
8:55	23.0 °C	141%	Sud	20.4 km/h / 5.7 m/s
9:55	24.0 °C	44%	SSE	16.7 km/h / 4.6 m/s
10:55	24.0 °C	44%	SSE	22.2 km/h / 6.2 m/s
11:55	23.0 °C	45%	SSE	22.2 km/h / 6.2 m/s
12:55	22.0 °C	60%	ONO	9.3 km/h / 2.6 m/s
13:55	21.0 °C	64%	Ovest	22.2 km/h / 6.2 m/s
14:55	20.0 °C	68%	OSO	11.1 km/h / 3.1 m/s
15:55	20.0 °C	68%	OSO	11.1 km/h / 3.1 m/s
16:55	20.0 °C	68%	Variabile	5.6 km/h / 1.5 m/s
17:55	20.0 °C	73%	Variabile	3.7 km/h / 1.0 m/s
18:55	19.0 °C	73%	Sud	5.6 km/h / 1.5 m/s
19:55	19.0 °C	73%	Sud	5.6 km/h / 1.5 m/s
20:55	16.0 °C	88%	Variabile	3.7 km/h / 1.0 m/s
21:55	15.0 °C	94%	SSE	5.6 km/h / 1.5 m/s
22:55	16.0 °C	94%	Variabile	3.7 km/h / 1.0 m/s



**"Completamento del monitoraggio ambientale in operam dei luoghi interessati dai lavori di realizzazione del tronco stradale n. 9 (dalla Km.ca 414+080 alla Km.ca 419+300) ex lotto I-II-III-IV - Variante di Nova Siri".**



Postazione	RUMO_11	Data	16/04/2018
------------	---------	------	------------

Ora	Temp.	Umidità	Wind Dir	Velocità del vento
0:55	16.0 °C	94%	Variabile	3.7 km/h / 1.0 m/s
1:55	16.0 °C	92%	Variabile	3.7 km/h / 1.0 m/s
2:55	16.0 °C	89%	Nord	9.3 km/h / 2.6 m/s
3:55	16.0 °C	88%	Nord	9.3 km/h / 2.6 m/s
4:55	16.0 °C	88%	Nord	11.1 km/h / 3.1 m/s
5:55	16.0 °C	82%	Nord	13.0 km/h / 3.6 m/s
6:55	16.0 °C	88%	NNE	13.0 km/h / 3.6 m/s
7:55	16.0 °C	82%	NNE	13.0 km/h / 3.6 m/s
8:55	17.0 °C	82%	Nord	24.1 km/h / 6.7 m/s
9:55	18.0 °C	56%	Nord	20.4 km/h / 5.7 m/s
10:55	19.0 °C	68%	Nord	25.9 km/h / 7.2 m/s
11:55	19.0 °C	68%	Nord	25.9 km/h / 7.2 m/s
12:55	19.0 °C	68%	Nord	25.9 km/h / 7.2 m/s
13:55	20.0 °C	68%	Nord	22.2 km/h / 6.2 m/s
14:55	19.0 °C	68%	Nord	24.1 km/h / 6.7 m/s
15:55	19.0 °C	64%	Nord	35.2 km/h / 9.8 m/s
16:55	18.0 °C	68%	Nord	25.9 km/h / 7.2 m/s
17:55	17.0 °C	68%	NNE	20.4 km/h / 5.7 m/s
18:55	17.0 °C	63%	NE	24.1 km/h / 6.7 m/s
19:55	17.0 °C	59%	Nord	20.4 km/h / 5.7 m/s
20:55	17.0 °C	59%	NE	18.5 km/h / 5.1 m/s
21:55	17.0 °C	63%	NNE	22.2 km/h / 6.2 m/s
22:55	17.0 °C	63%	NNE	22.2 km/h / 6.2 m/s
23:55	17.0 °C	63%	NNE	22.2 km/h / 6.2 m/s



**"Completamento del monitoraggio ambientale in operam  
dei luoghi interessati dai lavori di realizzazione del  
tronco stradale n. 9 (dalla Km.ca 414+080 alla Km.ca  
419+300) ex lotto I-II-III-IV - Variante di Nova Siri".**



Postazione	RUMO_11	Data	17/04/2018
------------	---------	------	------------

Ora	Temp.	Umidità	Wind Dir	Velocità del vento
0:55	17.0 °C	63%	NNE	22.2 km/h / 6.2 m/s
1:55	16.0 °C	63%	NNE	22.2 km/h / 6.2 m/s
2:55	16.0 °C	67%	NNE	22.2 km/h / 6.2 m/s
3:55	15.0 °C	75%	Nord	24.1 km/h / 6.7 m/s
4:55	15.0 °C	77%	Nord	24.1 km/h / 6.7 m/s
5:55	15.0 °C	77%	Nord	24.1 km/h / 6.7 m/s
6:55	15.0 °C	82%	Nord	20.4 km/h / 5.7 m/s
7:55	16.0 °C	82%	Nord	20.4 km/h / 5.7 m/s
8:55	17.0 °C	81%	Nord	20.4 km/h / 5.7 m/s
9:55	19.0 °C	68%	NNO	22.2 km/h / 6.2 m/s
10:55	19.0 °C	64%	Nord	27.8 km/h / 7.7 m/s
11:55	21.0 °C	53%	Nord	25.9 km/h / 7.2 m/s
12:55	22.0 °C	43%	Nord	27.8 km/h / 7.7 m/s
13:55	22.0 °C	43%	Nord	25.9 km/h / 7.2 m/s
14:55	22.0 °C	43%	Nord	24.1 km/h / 6.7 m/s
15:55	22.0 °C	43%	Nord	24.1 km/h / 6.7 m/s
16:55	22.0 °C	53%	Nord	24.1 km/h / 6.7 m/s
17:55	19.0 °C	64%	Nord	22.2 km/h / 6.2 m/s
18:55	17.0 °C	77%	Nord	24.1 km/h / 6.7 m/s
19:55	16.0 °C	88%	Nord	25.9 km/h / 7.2 m/s
20:55	16.0 °C	88%	Nord	25.9 km/h / 7.2 m/s
21:55	15.0 °C	94%	Nord	22.2 km/h / 6.2 m/s
22:55	15.0 °C	94%	Nord	22.2 km/h / 6.2 m/s
23:55	15.0 °C	88%	Nord	16.7 km/h / 4.6 m/s



**"Completamento del monitoraggio ambientale in operam  
dei luoghi interessati dai lavori di realizzazione del  
tronco stradale n. 9 (dalla Km.ca 414+080 alla Km.ca  
419+300) ex lotto I-II-III-IV - Variante di Nova Siri".**



Postazione	RUMO_11	Data	18/04/2018
------------	---------	------	------------

Ora	Temp.	Umidità	Wind Dir	Velocità del vento
0:55	15.0 °C	88%	Nord	16.7 km/h / 4.6 m/s
2:55	12.0 °C	72%	ENE	3.7 km/h / 1.0 m/s
3:55	13.0 °C	82%	Nord	5.6 km/h / 1.5 m/s
4:55	15.0 °C	82%	NE	3.7 km/h / 1.0 m/s
5:55	18.0 °C	68%	Variabile	3.7 km/h / 1.0 m/s
6:55	20.0 °C	52%	Sud	5.6 km/h / 1.5 m/s
7:55	20.0 °C	60%	Sud	9.3 km/h / 2.6 m/s
8:55	19.0 °C	68%	Sud	9.3 km/h / 2.6 m/s
9:55	19.0 °C	78%	Sud	13.0 km/h / 3.6 m/s
10:55	19.0 °C	78%	SSO	11.1 km/h / 3.1 m/s
11:55	18.0 °C	83%	SSO	11.1 km/h / 3.1 m/s
12:55	17.0 °C	94%	SO	5.6 km/h / 1.5 m/s
13:55	18.0 °C	94%	SO	13.0 km/h / 3.6 m/s
14:55	18.0 °C	88%	SSO	13.0 km/h / 3.6 m/s
15:55	17.0 °C	88%	SSO	13.0 km/h / 3.6 m/s
16:55	17.0 °C	88%	SO	9.3 km/h / 2.6 m/s
17:55	17.0 °C	88%	Variabile	3.7 km/h / 1.0 m/s
18:55	17.0 °C	88%	Ovest	3.7 km/h / 1.0 m/s
19:55	16.0 °C	88%	Variabile	1.9 km/h / 0.5 m/s
20:55	15.0 °C	94%	Nord	5.6 km/h / 1.5 m/s
21:55	15.0 °C	94%	Nord	9.3 km/h / 2.6 m/s
22:55	16.0 °C	82%	Nord	20.4 km/h / 5.7 m/s
23:55	16.0 °C	82%	Nord	20.4 km/h / 5.7 m/s



**"Completamento del monitoraggio ambientale in operam dei luoghi interessati dai lavori di realizzazione del tronco stradale n. 9 (dalla Km.ca 414+080 alla Km.ca 419+300) ex lotto I-II-III-IV - Variante di Nova Siri".**



Postazione	RUMO_11	Data	19/04/2018
------------	---------	------	------------

Ora	Temp.	Umidità	Wind Dir	Velocità del vento
0:55	16.0 °C	82%	Nord	20.4 km/h / 5.7 m/s
1:55	15.0 °C	82%	Nord	20.4 km/h / 5.7 m/s
2:55	14.0 °C	90%	NNE	11.1 km/h / 3.1 m/s
3:55	14.0 °C	94%	NNE	11.1 km/h / 3.1 m/s
4:55	14.0 °C	94%	NNE	11.1 km/h / 3.1 m/s
5:55	14.0 °C	94%	NNE	9.3 km/h / 2.6 m/s
6:55	16.0 °C	88%	NNE	11.1 km/h / 3.1 m/s
7:55	18.0 °C	83%	Nord	16.7 km/h / 4.6 m/s
8:55	18.0 °C	83%	Nord	22.2 km/h / 6.2 m/s
9:55	19.0 °C	78%	Nord	20.4 km/h / 5.7 m/s
10:55	20.0 °C	73%	Nord	16.7 km/h / 4.6 m/s
11:55	21.0 °C	68%	Variabile	9.3 km/h / 2.6 m/s
12:55	20.0 °C	68%	SO	11.1 km/h / 3.1 m/s
13:55	20.0 °C	73%	OSO	9.3 km/h / 2.6 m/s
14:55	20.0 °C	68%	OSO	7.4 km/h / 2.1 m/s
15:55	20.0 °C	68%	SO	9.3 km/h / 2.6 m/s
16:55	19.0 °C	73%	OSO	7.4 km/h / 2.1 m/s
17:55	18.0 °C	77%	Ovest	5.6 km/h / 1.5 m/s
18:55	16.0 °C	88%	NNO	7.4 km/h / 2.1 m/s
19:55	16.0 °C	88%	Nord	3.7 km/h / 1.0 m/s
20:55	15.0 °C	94%	NE	5.6 km/h / 1.5 m/s
21:55	15.0 °C	88%	NE	7.4 km/h / 2.1 m/s
22:55	14.0 °C	94%	NE	7.4 km/h / 2.1 m/s
23:55	14.0 °C	94%	NE	7.4 km/h / 2.1 m/s



**"Completamento del monitoraggio ambientale in operam  
dei luoghi interessati dai lavori di realizzazione del  
tronco stradale n. 9 (dalla Km.ca 414+080 alla Km.ca  
419+300) ex lotto I-II-III-IV - Variante di Nova Siri".**



Postazione	RUMO_13	Data	17/01/2018
------------	---------	------	------------

Ora	Temp.	Umidità	Wind Dir	Velocità del vento
8:55	16.0 °C	59%	NE	22.2 km/h / 6.2 m/s
9:55	17.0 °C	55%	NNE	13.0 km/h / 3.6 m/s
10:55	17.0 °C	55%	NNO	13.0 km/h / 3.6 m/s
11:55	17.0 °C	55%	NO	20.4 km/h / 5.7 m/s
12:55	18.0 °C	52%	ONO	37.0 km/h / 10.3 m/s
13:55	18.0 °C	49%	NO	40.7 km/h / 11.3 m/s
14:55	17.0 °C	59%	NNO	24.1 km/h / 6.7 m/s
15:55	17.0 °C	59%	Nord	14.8 km/h / 4.1 m/s
16:55	17.0 °C	55%	Nord	20.4 km/h / 5.7 m/s
17:55	16.0 °C	59%	Nord	20.4 km/h / 5.7 m/s
18:55	16.0 °C	55%	NNO	27.8 km/h / 7.7 m/s
19:55	16.0 °C	55%	NNO	25.9 km/h / 7.2 m/s
20:55	15.0 °C	51%	Nord	22.2 km/h / 6.2 m/s
21:55	14.0 °C	59%	Nord	25.9 km/h / 7.2 m/s
22:55	14.0 °C	59%	NNO	24.1 km/h / 6.7 m/s
23:55	14.0 °C	51%	NNO	35.2 km/h / 9.8 m/s



**"Completamento del monitoraggio ambientale in operam dei luoghi interessati dai lavori di realizzazione del tronco stradale n. 9 (dalla Km.ca 414+080 alla Km.ca 419+300) ex lotto I-II-III-IV - Variante di Nova Siri".**



Postazione	RUMO_13	Data	18/01/2018
------------	---------	------	------------

Ora	Temp.	Umidità	Wind Dir	Velocità del vento
0:55	14.0 °C	51%	NNO	35.2 km/h / 9.8 m/s
2:00	14.0 °C	43%	NNO	35.2 km/h / 9.8 m/s
5:00	13.0 °C	38%	NO	35.2 km/h / 9.8 m/s
6:55	13.0 °C	38%	NO	35.2 km/h / 9.8 m/s
7:55	13.0 °C	41%	Nord	31.5 km/h / 8.7 m/s
8:55	12.0 °C	47%	Nord	27.8 km/h / 7.7 m/s
9:55	1.0 °C	38%	Nord	24.1 km/h / 6.7 m/s
10:55	14.0 °C	36%	Nord	24.1 km/h / 6.7 m/s
11:55	15.0 °C	39%	Nord	24.1 km/h / 6.7 m/s
12:55	15.0 °C	34%	Nord	24.1 km/h / 6.7 m/s
13:55	15.0 °C	36%	Nord	22.2 km/h / 6.2 m/s
14:55	15.0 °C	34%	Nord	22.2 km/h / 6.2 m/s
15:55	14.0 °C	38%	Nord	20.4 km/h / 5.7 m/s
16:55	13.0 °C	44%	Nord	13.0 km/h / 3.6 m/s
17:55	11.0 °C	50%	NE	13.0 km/h / 3.6 m/s
18:55	10.0 °C	54%	NE	9.3 km/h / 2.6 m/s
19:55	10.0 °C	58%	NE	11.1 km/h / 3.1 m/s
20:55	9.0 °C	62%	NE	11.1 km/h / 3.1 m/s
21:55	9.0 °C	58%	NE	13.0 km/h / 3.6 m/s
22:55	8.0 °C	62%	NE	13.0 km/h / 3.6 m/s
23:55	9.0 °C	58%	ENE	14.8 km/h / 4.1 m/s



**“Completamento del monitoraggio ambientale in operam  
dei luoghi interessati dai lavori di realizzazione del  
tronco stradale n. 9 (dalla Km.ca 414+080 alla Km.ca  
419+300) ex lotto I-II-III-IV – Variante di Nova Siri”.**



Postazione	RUMO_13	Data	19/01/2018
------------	---------	------	------------

Ora	Temp.	Umidità	Wind Dir	Velocità del vento
0:55	9.0 °C	58%	ENE	14.8 km/h / 4.1 m/s
1:55	9.0 °C	60%	ENE	14.8 km/h / 4.1 m/s
2:55	9.0 °C	65%	ENE	14.8 km/h / 4.1 m/s
3:55	9.0 °C	69%	Variabile	3.7 km/h / 1.0 m/s
4:55	9.0 °C	70%	Variabile	3.7 km/h / 1.0 m/s
5:55	9.0 °C	71%	Variabile	3.7 km/h / 1.0 m/s
6:55	10.0 °C	76%	Nord	13.0 km/h / 3.6 m/s
7:55	8.0 °C	66%	NE	9.3 km/h / 2.6 m/s
8:55	12.0 °C	62%	NNE	5.6 km/h / 1.5 m/s
9:55	14.0 °C	59%	Nord	18.5 km/h / 5.1 m/s
10:55	15.0 °C	67%	Nord	25.9 km/h / 7.2 m/s
11:55	15.0 °C	63%	Nord	25.9 km/h / 7.2 m/s
12:55	15.0 °C	63%	Nord	27.8 km/h / 7.7 m/s
13:55	15.0 °C	63%	Nord	24.1 km/h / 6.7 m/s
14:55	15.0 °C	59%	Nord	22.2 km/h / 6.2 m/s
15:55	14.0 °C	59%	Nord	22.2 km/h / 6.2 m/s
16:55	13.0 °C	67%	Nord	24.1 km/h / 6.7 m/s
17:55	13.0 °C	63%	Nord	22.2 km/h / 6.2 m/s
18:55	12.0 °C	72%	Nord	16.7 km/h / 4.6 m/s
19:55	11.0 °C	71%	Nord	7.4 km/h / 2.1 m/s
20:55	9.0 °C	71%	NE	7.4 km/h / 2.1 m/s
21:55	10.0 °C	71%	Nord	7.4 km/h / 2.1 m/s
22:55	9.0 °C	66%	Est	5.6 km/h / 1.5 m/s
23:55	9.0 °C	66%	Est	5.6 km/h / 1.5 m/s



**"Completamento del monitoraggio ambientale in operam  
dei luoghi interessati dai lavori di realizzazione del  
tronco stradale n. 9 (dalla Km.ca 414+080 alla Km.ca  
419+300) ex lotto I-II-III-IV - Variante di Nova Siri".**





Postazione	RUMO_13	Data	20/01/2018
------------	---------	------	------------

Ora	Temp.	Umidità	Wind Dir	Velocità del vento
0:55	9.0 °C	66%	Est	5.6 km/h / 1.5 m/s
1:55	9.0 °C	69%	Est	5.6 km/h / 1.5 m/s
2:55	10.0 °C	75%	Nord	7.4 km/h / 2.1 m/s
3:55	10.0 °C	76%	Nord	7.4 km/h / 2.1 m/s
4:55	10.0 °C	76%	Nord	7.4 km/h / 2.1 m/s
5:55	10.0 °C	82%	Nord	11.1 km/h / 3.1 m/s
6:55	11.0 °C	76%	NNE	13.0 km/h / 3.6 m/s
7:55	13.0 °C	72%	NNE	13.0 km/h / 3.6 m/s
8:55	15.0 °C	63%	NNE	13.0 km/h / 3.6 m/s
9:55	15.0 °C	67%	Nord	20.4 km/h / 5.7 m/s
10:55	16.0 °C	63%	Nord	22.2 km/h / 6.2 m/s
11:55	15.0 °C	67%	Nord	24.1 km/h / 6.7 m/s
12:55	16.0 °C	59%	Nord	20.4 km/h / 5.7 m/s
13:55	15.0 °C	63%	Nord	20.4 km/h / 5.7 m/s
14:55	15.0 °C	63%	Nord	24.1 km/h / 6.7 m/s
15:55	14.0 °C	63%	NNE	20.4 km/h / 5.7 m/s
16:55	14.0 °C	67%	Nord	18.5 km/h / 5.1 m/s
17:55	13.0 °C	67%	NNE	16.7 km/h / 4.6 m/s
18:55	13.0 °C	67%	NNE	14.8 km/h / 4.1 m/s
19:55	12.0 °C	72%	NNE	13.0 km/h / 3.6 m/s
20:55	13.0 °C	72%	NNE	14.8 km/h / 4.1 m/s
21:55	13.0 °C	67%	Nord	13.0 km/h / 3.6 m/s
22:55	12.0 °C	77%	NNE	9.3 km/h / 2.6 m/s



**"Completamento del monitoraggio ambientale in operam dei luoghi interessati dai lavori di realizzazione del tronco stradale n. 9 (dalla Km.ca 414+080 alla Km.ca 419+300) ex lotto I-II-III-IV - Variante di Nova Siri".**



Postazione	RUMO_13	Data	21/01/2018
------------	---------	------	------------

Ora	Temp.	Umidità	Wind Dir	Velocità del vento
0:55	12.0 °C	77%	NNE	9.3 km/h / 2.6 m/s
1:55	12.0 °C	78%	NNE	9.3 km/h / 2.6 m/s
2:55	11.0 °C	77%	NNE	9.3 km/h / 2.6 m/s
3:55	11.0 °C	76%	NNE	9.3 km/h / 2.6 m/s
4:55	11.0 °C	76%	NNE	9.3 km/h / 2.6 m/s
5:55	13.0 °C	63%	NNE	13.0 km/h / 3.6 m/s
6:55	13.0 °C	63%	NNE	14.8 km/h / 4.1 m/s
7:55	14.0 °C	55%	NNE	7.4 km/h / 2.1 m/s
8:55	14.0 °C	59%	SSE	5.6 km/h / 1.5 m/s
9:55	14.0 °C	67%	SO	13.0 km/h / 3.6 m/s
10:55	13.0 °C	77%	Variabile	3.7 km/h / 1.0 m/s
11:55	13.0 °C	82%	Est	11.1 km/h / 3.1 m/s
12:55	15.0 °C	72%	NNE	9.3 km/h / 2.6 m/s
13:55	14.0 °C	82%	Variabile	5.6 km/h / 1.5 m/s
14:55	16.0 °C	72%	NO	27.8 km/h / 7.7 m/s
15:55	16.0 °C	72%	NO	24.1 km/h / 6.7 m/s
16:55	16.0 °C	72%	NO	31.5 km/h / 8.7 m/s
17:55	15.0 °C	77%	NNO	37.0 km/h / 10.3 m/s
18:55	15.0 °C	77%	NNO	37.0 km/h / 10.3 m/s
19:55	15.0 °C	77%	NNO	35.2 km/h / 9.8 m/s
20:55	15.0 °C	72%	NNO	37.0 km/h / 10.3 m/s
21:55	15.0 °C	72%	NNO	35.2 km/h / 9.8 m/s
22:55	15.0 °C	77%	NNO	33.3 km/h / 9.3 m/s
23:55	15.0 °C	78%	NNO	33.3 km/h / 9.3 m/s



**"Completamento del monitoraggio ambientale in operam  
dei luoghi interessati dai lavori di realizzazione del  
tronco stradale n. 9 (dalla Km.ca 414+080 alla Km.ca  
419+300) ex lotto I-II-III-IV - Variante di Nova Siri".**



Postazione	RUMO_13	Data	22/01/2018
------------	---------	------	------------

Ora	Temp.	Umidità	Wind Dir	Velocità del vento
0:55	15.0 °C	78%	NNO	33.3 km/h / 9.3 m/s
1:55	14.0 °C	78%	NNO	33.3 km/h / 9.3 m/s
2:55	13.0 °C	78%	Nord	31.5 km/h / 8.7 m/s
3:55	13.0 °C	77%	Nord	31.5 km/h / 8.7 m/s
4:55	13.0 °C	77%	Nord	31.5 km/h / 8.7 m/s
5:55	13.0 °C	67%	Nord	31.5 km/h / 8.7 m/s
6:55	13.0 °C	58%	Nord	24.1 km/h / 6.7 m/s
7:55	13.0 °C	63%	Nord	22.2 km/h / 6.2 m/s
8:55	14.0 °C	63%	NNE	20.4 km/h / 5.7 m/s
9:55	15.0 °C	55%	Nord	20.4 km/h / 5.7 m/s
10:55	15.0 °C	51%	Nord	24.1 km/h / 6.7 m/s
11:55	15.0 °C	51%	Nord	25.9 km/h / 7.2 m/s
12:55	16.0 °C	45%	Nord	24.1 km/h / 6.7 m/s
13:55	15.0 °C	48%	Nord	20.4 km/h / 5.7 m/s
14:55	15.0 °C	51%	Nord	22.2 km/h / 6.2 m/s
15:55	15.0 °C	55%	Nord	20.4 km/h / 5.7 m/s
16:55	14.0 °C	59%	NNE	18.5 km/h / 5.1 m/s
17:55	13.0 °C	67%	Nord	16.7 km/h / 4.6 m/s
18:55	13.0 °C	67%	Nord	18.5 km/h / 5.1 m/s
19:55	12.0 °C	72%	NE	13.0 km/h / 3.6 m/s
20:55	14.0 °C	63%	NE	13.0 km/h / 3.6 m/s
21:55	14.0 °C	63%	NE	13.0 km/h / 3.6 m/s
22:55	14.0 °C	67%	NNE	13.0 km/h / 3.6 m/s
23:55	13.0 °C	67%	Nord	13.0 km/h / 3.6 m/s



**"Completamento del monitoraggio ambientale in operam  
dei luoghi interessati dai lavori di realizzazione del  
tronco stradale n. 9 (dalla Km.ca 414+080 alla Km.ca  
419+300) ex lotto I-II-III-IV - Variante di Nova Siri".**



Postazione	RUMO_13	Data	23/01/2018
------------	---------	------	------------

Ora	Temp.	Umidità	Wind Dir	Velocità del vento
0:55	13 °C	70%	NNO	14.8 km/h /
2:55	13 °C	67%	NNE	14.8 km/h /
3:55	13 °C	73%	NNE	14.8 km/h /
4:55	13 °C	74%	NNE	13.0 km/h /
5:55	13 °C	77%	ENE	11.1 km/h /
6:55	14 °C	67%	Nord	14.8 km/h /
7:55	14 °C	71%	Ovest	20.4 km/h /
8:55	14 °C	66%	Nord	13.0 km/h /
9:55	14.0 °C	82%	Nord	14.8 km/h / 4.1 m/s
10:55	15.0 °C	77%	Ovest	24.1 km/h / 6.7 m/s
11:55	15 °C	73%	SO	22.2 km/h /
12:55	14 °C	78%	ONO	22.2 km/h /
13:55	14 °C	85%	ONO	18.5 km/h /
14:55	14 °C	89%	SO	14.8 km/h /
15:55	13 °C	83%	SSO	14.8 km/h /
16:55	14 °C	82%	SSO	16.7 km/h /
17:55	13 °C	84%	SO	18.5 km/h /
18:55	13 °C	79%	SO	13.0 km/h /
19:55	13 °C	79%	SO	14.8 km/h /
20:55	13 °C	74%	Nord	13.0 km/h /
21:55	12 °C	81%	Est	13.0 km/h /
22:55	12 °C	82%	NNO	14.8 km/h /
23:55	11.0 °C	88%	NNO	16.7 km/h / 4.6 m/s



**“Completamento del monitoraggio ambientale in operam dei luoghi interessati dai lavori di realizzazione del tronco stradale n. 9 (dalla Km.ca 414+080 alla Km.ca 419+300) ex lotto I-II-III-IV – Variante di Nova Siri”.**



Postazione	RUMO_13	Data	24/01/2018
------------	---------	------	------------

Ora	Temp.	Umidità	Wind Dir	Velocità del vento
0:55	11 °C	82%	NNO	11.1 km/h /
1:55	10 °C	83%	NNO	11.1 km/h /
2:55	10.0 °C	82%	NO	18.5 km/h / 5.1 m/s
3:55	10 °C	68%	NO	16.7 km/h /
4:55	10.0 °C	71%	NNO	18.5 km/h / 5.1 m/s
5:55	11 °C	57%	Nord	16.7 km/h /
6:55	11.0 °C	62%	NNO	16.7 km/h / 4.6 m/s
7:55	10.0 °C	62%	NNO	16.7 km/h / 4.6 m/s
8:55	10.0 °C	62%	Nord	14.8 km/h / 4.1 m/s
9:55	12.0 °C	54%	Nord	14.8 km/h / 4.1 m/s
10:55	13.0 °C	44%	NE	20.4 km/h / 5.7 m/s
11:55	13.0 °C	41%	NNE	18.5 km/h / 5.1 m/s
12:55	14.0 °C	38%	NNE	18.5 km/h / 5.1 m/s
13:55	14.0 °C	38%	Nord	20.4 km/h / 5.7 m/s
14:55	13 °C	31%	NNO	20.4 km/h /
15:55	13.0 °C	47%	NNO	20.4 km/h / 5.7 m/s
16:55	13 °C	32%	Nord	18.5 km/h /
17:55	13.0 °C	47%	NE	14.8 km/h / 4.1 m/s
18:55	11.0 °C	58%	NNO	13.0 km/h / 3.6 m/s
19:55	11.0 °C	58%	NO	14.8 km/h / 4.1 m/s
20:55	10.0 °C	66%	ONO	9.3 km/h / 2.6 m/s
21:55	10.0 °C	66%	Ovest	13.0 km/h / 3.6 m/s
22:55	10.0 °C	62%	Variabile	7.4 km/h / 2.1 m/s
23:55	10.0 °C	66%	Ovest	9.3 km/h / 2.6 m/s



**"Completamento del monitoraggio ambientale in operam  
dei luoghi interessati dai lavori di realizzazione del  
tronco stradale n. 9 (dalla Km.ca 414+080 alla Km.ca  
419+300) ex lotto I-II-III-IV - Variante di Nova Siri".**



Postazione	RUMO_14	Data	10/01/2018
------------	---------	------	------------

Ora	Temp.	Umidità	Wind Dir	Velocità del vento
9:55	13.0 °C	72%	NNE	22.2 km/h / 6.2 m/s
10:55	13.0 °C	77%	NNE	22.2 km/h / 6.2 m/s
11:55	12.0 °C	82%	NNE	22.2 km/h / 6.2 m/s
12:55	12.0 °C	82%	NNE	22.2 km/h / 6.2 m/s
13:55	12.0 °C	88%	Nord	24.1 km/h / 6.7 m/s
14:55	12.0 °C	88%	Nord	24.1 km/h / 6.7 m/s
15:55	12.0 °C	82%	Nord	18.5 km/h / 5.1 m/s
16:55	13.0 °C	72%	Nord	22.2 km/h / 6.2 m/s
17:55	13.0 °C	72%	Nord	22.2 km/h / 6.2 m/s
18:55	13.0 °C	77%	Nord	24.1 km/h / 6.7 m/s
19:55	13.0 °C	72%	Nord	27.8 km/h / 7.7 m/s
20:55	13.0 °C	72%	Nord	24.1 km/h / 6.7 m/s
21:55	13.0 °C	72%	Nord	22.2 km/h / 6.2 m/s
22:55	13.0 °C	67%	Nord	27.8 km/h / 7.7 m/s
23:55	13.0 °C	67%	Nord	24.1 km/h / 6.7 m/s



**"Completamento del monitoraggio ambientale in operam dei luoghi interessati dai lavori di realizzazione del tronco stradale n. 9 (dalla Km.ca 414+080 alla Km.ca 419+300) ex lotto I-II-III-IV - Variante di Nova Siri".**



Postazione	RUMO_14	Data	11/01/2018
------------	---------	------	------------

Ora	Temp.	Umidità	Wind Dir	Velocità del vento
0:55	13.0 °C	67%	Nord	24.1 km/h / 6.7 m/s
2:00	13.0 °C	68%	Nord	24.1 km/h / 6.7 m/s
5:00	13.0 °C	70%	Nord	14.8 km/h / 4.1 m/s
6:55	12.0 °C	71%	Nord	14.8 km/h / 4.1 m/s
7:55	12.0 °C	72%	Nord	14.8 km/h / 4.1 m/s
8:55	13.0 °C	67%	Nord	13.0 km/h / 3.6 m/s
9:55	13.0 °C	72%	NNE	14.8 km/h / 4.1 m/s
10:55	13.0 °C	72%	NNE	13.0 km/h / 3.6 m/s
11:55	14.0 °C	67%	NNE	13.0 km/h / 3.6 m/s
12:55	15.0 °C	63%	Nord	11.1 km/h / 3.1 m/s
13:55	16.0 °C	55%	Nord	13.0 km/h / 3.6 m/s
14:55	16.0 °C	52%	Nord	11.1 km/h / 3.1 m/s
15:55	16.0 °C	59%	OSO	13.0 km/h / 3.6 m/s
16:55	15.0 °C	63%	SSO	7.4 km/h / 2.1 m/s
17:55	14.0 °C	63%	ESE	3.7 km/h / 1.0 m/s
18:55	13.0 °C	72%	Variabile	3.7 km/h / 1.0 m/s
19:55	12.0 °C	77%	Variabile	3.7 km/h / 1.0 m/s
20:55	13.0 °C	67%	SE	13.0 km/h / 3.6 m/s
21:55	14.0 °C	67%	Sud	14.8 km/h / 4.1 m/s
22:55	12.0 °C	77%	ESE	7.4 km/h / 2.1 m/s
23:55	11.0 °C	76%	Variabile	7.4 km/h / 2.1 m/s



**“Completamento del monitoraggio ambientale in operam dei luoghi interessati dai lavori di realizzazione del tronco stradale n. 9 (dalla Km.ca 414+080 alla Km.ca 419+300) ex lotto I-II-III-IV – Variante di Nova Siri”.**



Postazione	RUMO_14	Data	12/01/2018
------------	---------	------	------------

Ora	Temp.	Umidità	Wind Dir	Velocità del vento
0:55	11.0 °C	76%	Variabile	7.4 km/h / 2.1 m/s
1:55	10.0 °C	76%	Variabile	7.4 km/h / 2.1 m/s
2:55	10.0 °C	81%	Variabile	7.4 km/h / 2.1 m/s
3:55	9.0 °C	79%	ENE	7.4 km/h / 2.1 m/s
4:55	9.0 °C	77%	ENE	7.4 km/h / 2.1 m/s
5:55	8.0 °C	76%	ENE	7.4 km/h / 2.1 m/s
6:55	8.0 °C	76%	ENE	5.6 km/h / 1.5 m/s
7:55	8.0 °C	76%	ENE	7.4 km/h / 2.1 m/s
8:55	12.0 °C	67%	ENE	7.4 km/h / 2.1 m/s
9:55	14.0 °C	63%	Sud	20.4 km/h / 5.7 m/s
10:55	15.0 °C	48%	Sud	14.8 km/h / 4.1 m/s
11:55	15.0 °C	51%	Sud	18.5 km/h / 5.1 m/s
12:55	15.0 °C	51%	Sud	16.7 km/h / 4.6 m/s
13:55	15.0 °C	51%	Sud	13.0 km/h / 3.6 m/s
14:55	14.0 °C	59%	Sud	11.1 km/h / 3.1 m/s
15:55	13.0 °C	63%	Sud	11.1 km/h / 3.1 m/s
16:55	11.0 °C	67%	Est	9.3 km/h / 2.6 m/s
17:55	11.0 °C	67%	Est	7.4 km/h / 2.1 m/s
18:55	10.0 °C	71%	NE	9.3 km/h / 2.6 m/s
19:55	10.0 °C	66%	ENE	5.6 km/h / 1.5 m/s
20:55	10.0 °C	66%	NE	9.3 km/h / 2.6 m/s
21:55	9.0 °C	71%	NNE	11.1 km/h / 3.1 m/s
22:55	9.0 °C	72%	NNE	11.1 km/h / 3.1 m/s
23:55	9.0 °C	71%	NNE	11.1 km/h / 3.1 m/s



**"Completamento del monitoraggio ambientale in operam  
dei luoghi interessati dai lavori di realizzazione del  
tronco stradale n. 9 (dalla Km.ca 414+080 alla Km.ca  
419+300) ex lotto I-II-III-IV - Variante di Nova Siri".**





Postazione	RUMO_14	Data	13/01/2018
------------	---------	------	------------

Ora	Temp.	Umidità	Wind Dir	Velocità del vento
0:55	9.0 °C	71%	NNE	11.1 km/h / 3.1 m/s
1:55	10.0 °C	71%	NNE	11.1 km/h / 3.1 m/s
2:55	12.0 °C	67%	Nord	20.4 km/h / 5.7 m/s
3:55	12.0 °C	67%	Nord	20.4 km/h / 5.7 m/s
4:55	11.0 °C	71%	Nord	18.5 km/h / 5.1 m/s
5:55	11.0 °C	76%	Nord	16.7 km/h / 4.6 m/s
6:55	11.0 °C	82%	NNE	20.4 km/h / 5.7 m/s
7:55	11.0 °C	82%	Nord	16.7 km/h / 4.6 m/s
8:55	11.0 °C	76%	Nord	16.7 km/h / 4.6 m/s
9:55	13.0 °C	67%	NNE	22.2 km/h / 6.2 m/s
10:55	13.0 °C	67%	NNE	18.5 km/h / 5.1 m/s
11:55	13.0 °C	72%	Nord	16.7 km/h / 4.6 m/s
12:55	15.0 °C	59%	NNO	25.9 km/h / 7.2 m/s
13:55	14.0 °C	63%	Nord	25.9 km/h / 7.2 m/s
14:55	14.0 °C	59%	Nord	24.1 km/h / 6.7 m/s
15:55	13.0 °C	67%	Nord	22.2 km/h / 6.2 m/s
16:55	13.0 °C	63%	Nord	18.5 km/h / 5.1 m/s
17:55	11.0 °C	76%	NNE	20.4 km/h / 5.7 m/s
18:55	12.0 °C	77%	Nord	16.7 km/h / 4.6 m/s
19:55	12.0 °C	72%	Nord	14.8 km/h / 4.1 m/s
20:55	12.0 °C	72%	Nord	14.8 km/h / 4.1 m/s
21:55	12.0 °C	72%	NNE	11.1 km/h / 3.1 m/s
22:55	12.0 °C	77%	NE	13.0 km/h / 3.6 m/s



**“Completamento del monitoraggio ambientale in operam dei luoghi interessati dai lavori di realizzazione del tronco stradale n. 9 (dalla Km.ca 414+080 alla Km.ca 419+300) ex lotto I-II-III-IV – Variante di Nova Siri”.**



Postazione	RUMO_14	Data	14/01/2018
------------	---------	------	------------

Ora	Temp.	Umidità	Wind Dir	Velocità del vento
0:55	12.0 °C	77%	NE	13.0 km/h / 3.6 m/s
1:55	12.0 °C	77%	NE	13.0 km/h / 3.6 m/s
2:55	11.0 °C	80%	ENE	13.0 km/h / 3.6 m/s
3:55	10.0 °C	81%	ENE	13.0 km/h / 3.6 m/s
4:55	9.0 °C	82%	ENE	13.0 km/h / 3.6 m/s
5:55	9.0 °C	82%	NE	11.1 km/h / 3.1 m/s
6:55	9.0 °C	82%	NE	11.1 km/h / 3.1 m/s
7:55	10.0 °C	76%	NE	7.4 km/h / 2.1 m/s
8:55	13.0 °C	67%	NE	7.4 km/h / 2.1 m/s
9:55	15.0 °C	59%	Variabile	3.7 km/h / 1.0 m/s
10:55	15.0 °C	59%	NNO	9.3 km/h / 2.6 m/s
11:55	15.0 °C	55%	NNO	7.4 km/h / 2.1 m/s
12:55	15.0 °C	55%	Ovest	9.3 km/h / 2.6 m/s
13:55	15.0 °C	59%	OSO	9.3 km/h / 2.6 m/s
14:55	15.0 °C	59%	Ovest	7.4 km/h / 2.1 m/s
15:55	14.0 °C	63%	NNO	7.4 km/h / 2.1 m/s
16:55	13.0 °C	67%	Nord	5.6 km/h / 1.5 m/s
17:55	11.0 °C	76%	NE	7.4 km/h / 2.1 m/s
18:55	10.0 °C	76%	NE	9.3 km/h / 2.6 m/s
19:55	10.0 °C	71%	NE	9.3 km/h / 2.6 m/s
20:55	9.0 °C	76%	ENE	7.4 km/h / 2.1 m/s
21:55	9.0 °C	76%	ENE	7.4 km/h / 2.1 m/s
22:55	8.0 °C	76%	ENE	7.4 km/h / 2.1 m/s
23:55	9.0 °C	76%	Variabile	3.7 km/h / 1.0 m/s



**"Completamento del monitoraggio ambientale in operam  
dei luoghi interessati dai lavori di realizzazione del  
tronco stradale n. 9 (dalla Km.ca 414+080 alla Km.ca  
419+300) ex lotto I-II-III-IV - Variante di Nova Siri".**



Postazione	RUMO_14	Data	15/01/2018
------------	---------	------	------------

Ora	Temp.	Umidità	Wind Dir	Velocità del vento
0:55	9.0 °C	76%	Variabile	3.7 km/h / 1.0 m/s
1:55	9.0 °C	76%	Variabile	3.7 km/h / 1.0 m/s
2:55	10.0 °C	73%	Variabile	3.7 km/h / 1.0 m/s
3:55	11.0 °C	71%	ESE	11.1 km/h / 3.1 m/s
4:55	11.0 °C	71%	ESE	11.1 km/h / 3.1 m/s
5:55	11.0 °C	71%	ESE	11.1 km/h / 3.1 m/s
6:55	11.0 °C	67%	Est	9.3 km/h / 2.6 m/s
7:55	11.0 °C	67%	ESE	9.3 km/h / 2.6 m/s
8:55	12.0 °C	77%	SSE	13.0 km/h / 3.6 m/s
9:55	14.0 °C	67%	SSO	9.3 km/h / 2.6 m/s
10:55	14.0 °C	67%	SSO	7.4 km/h / 2.1 m/s
11:55	15.0 °C	59%	SSO	11.1 km/h / 3.1 m/s
12:55	15.0 °C	63%	SO	13.0 km/h / 3.6 m/s
13:55	15.0 °C	63%	SO	7.4 km/h / 2.1 m/s
14:55	14.0 °C	72%	Nord	7.4 km/h / 2.1 m/s
15:55	13.0 °C	72%	Nord	9.3 km/h / 2.6 m/s
16:55	12.0 °C	72%	Nord	13.0 km/h / 3.6 m/s
17:55	11.0 °C	62%	NE	11.1 km/h / 3.1 m/s
18:55	11.0 °C	58%	NE	9.3 km/h / 2.6 m/s
19:55	10.0 °C	66%	NE	11.1 km/h / 3.1 m/s
20:55	10.0 °C	71%	NE	9.3 km/h / 2.6 m/s
21:55	11.0 °C	71%	NNE	9.3 km/h / 2.6 m/s
22:55	12.0 °C	67%	NE	13.0 km/h / 3.6 m/s
23:55	12.0 °C	68%	NE	13.0 km/h / 3.6 m/s



**"Completamento del monitoraggio ambientale in operam  
dei luoghi interessati dai lavori di realizzazione del  
tronco stradale n. 9 (dalla Km.ca 414+080 alla Km.ca  
419+300) ex lotto I-II-III-IV - Variante di Nova Siri".**



Postazione	RUMO_14	Data	16/01/2018
------------	---------	------	------------

Ora	Temp.	Umidità	Wind Dir	Velocità del vento
0:55	12.0 °C	68%	NE	13.0 km/h / 3.6 m/s
2:55	12.0 °C	69%	NE	13.0 km/h / 3.6 m/s
3:55	12.0 °C	67%	NE	13.0 km/h / 3.6 m/s
5:55	13.0 °C	63%	NNE	9.3 km/h / 2.6 m/s
6:55	13.0 °C	63%	NNE	9.3 km/h / 2.6 m/s
7:55	13.0 °C	63%	NNE	9.3 km/h / 2.6 m/s
8:55	12.0 °C	62%	Variabile	3.7 km/h / 1.0 m/s
9:55	13.0 °C	58%	Variabile	7.4 km/h / 2.1 m/s
10:55	14.0 °C	51%	NO	13.0 km/h / 3.6 m/s
11:55	16.0 °C	48%	NO	13.0 km/h / 3.6 m/s
12:55	16.0 °C	52%	Nord	11.1 km/h / 3.1 m/s
13:55	14.0 °C	67%	NNE	14.8 km/h / 4.1 m/s
14:55	17.0 °C	48%	NO	20.4 km/h / 5.7 m/s
15:55	16.0 °C	39%	NO	20.4 km/h / 5.7 m/s
16:55	16.0 °C	52%	NO	22.2 km/h / 6.2 m/s
17:55	15.0 °C	55%	NO	25.9 km/h / 7.2 m/s
18:55	15.0 °C	55%	Nord	14.8 km/h / 4.1 m/s
19:55	15.0 °C	63%	NNO	18.5 km/h / 5.1 m/s
20:55	15.0 °C	63%	Nord	14.8 km/h / 4.1 m/s
21:55	14.0 °C	67%	NNO	20.4 km/h / 5.7 m/s
22:55	15.0 °C	63%	NNO	24.1 km/h / 6.7 m/s
23:55	15.0 °C	48%	Nord	18.5 km/h / 5.1 m/s



**"Completamento del monitoraggio ambientale in operam  
dei luoghi interessati dai lavori di realizzazione del  
tronco stradale n. 9 (dalla Km.ca 414+080 alla Km.ca  
419+300) ex lotto I-II-III-IV – Variante di Nova Siri".**



Postazione	RUMO_14	Data	17/01/2018
------------	---------	------	------------

Ora	Temp.	Umidità	Wind Dir	Velocità del vento
0:55	15.0 °C	48%	Nord	18.5 km/h / 5.1 m/s
1:55	15.0 °C	49%	Nord	18.5 km/h / 5.1 m/s
2:55	15.0 °C	50%	Nord	18.5 km/h / 5.1 m/s
3:55	15.0 °C	51%	Nord	16.7 km/h / 4.6 m/s
4:55	15.0 °C	51%	Nord	16.7 km/h / 4.6 m/s
5:55	15.0 °C	51%	NNE	18.5 km/h / 5.1 m/s
6:55	15.0 °C	55%	NNE	14.8 km/h / 4.1 m/s
7:55	16.0 °C	59%	NE	22.2 km/h / 6.2 m/s
8:55	17.0 °C	55%	NNE	13.0 km/h / 3.6 m/s
9:55	17.0 °C	55%	NNO	13.0 km/h / 3.6 m/s
10:55	17.0 °C	55%	NO	20.4 km/h / 5.7 m/s
11:55	18.0 °C	52%	ONO	37.0 km/h / 10.3 m/s
12:55	18.0 °C	49%	NO	40.7 km/h / 11.3 m/s
13:55	17.0 °C	59%	NNO	24.1 km/h / 6.7 m/s
14:55	17.0 °C	59%	Nord	14.8 km/h / 4.1 m/s
15:55	17.0 °C	55%	Nord	20.4 km/h / 5.7 m/s
16:55	16.0 °C	59%	Nord	20.4 km/h / 5.7 m/s
17:55	16.0 °C	55%	NNO	27.8 km/h / 7.7 m/s
18:55	16.0 °C	55%	NNO	25.9 km/h / 7.2 m/s
19:55	15.0 °C	51%	Nord	22.2 km/h / 6.2 m/s
20:55	14.0 °C	59%	Nord	25.9 km/h / 7.2 m/s
21:55	14.0 °C	59%	NNO	24.1 km/h / 6.7 m/s
22:55	14.0 °C	51%	NNO	35.2 km/h / 9.8 m/s
23:55	14.0 °C	49%	NNO	35.2 km/h / 9.8 m/s



**"Completamento del monitoraggio ambientale in operam  
dei luoghi interessati dai lavori di realizzazione del  
tronco stradale n. 9 (dalla Km.ca 414+080 alla Km.ca  
419+300) ex lotto I-II-III-IV – Variante di Nova Siri".**



Postazione	RUMO_15	Data	14/02/2018
------------	---------	------	------------

Ora	Temp.	Umidità	Wind Dir	Velocità del vento
9:55	13.0 °C	51%	Variabile	3.7 km/h / 1.0 m/s
10:55	12.0 °C	58%	SSO	13.0 km/h / 3.6 m/s
11:55	12.0 °C	58%	SSE	7.4 km/h / 2.1 m/s
12:55	12.0 °C	58%	SE	24.1 km/h / 6.7 m/s
13:55	12.0 °C	67%	Sud	29.6 km/h / 8.2 m/s
14:55	11.0 °C	76%	SSO	20.4 km/h / 5.7 m/s
15:55	9.0 °C	82%	NNO	22.2 km/h / 6.2 m/s
16:55	9.0 °C	76%	Nord	18.5 km/h / 5.1 m/s
17:55	9.0 °C	76%	Nord	11.1 km/h / 3.1 m/s
18:55	7.0 °C	87%	NNE	22.2 km/h / 6.2 m/s
19:55	7.0 °C	81%	NE	14.8 km/h / 4.1 m/s
20:55	8.0 °C	81%	Nord	16.7 km/h / 4.6 m/s
21:55	7.0 °C	87%	NE	13.0 km/h / 3.6 m/s
22:55	8.0 °C	87%	Nord	22.2 km/h / 6.2 m/s
23:55	7.0 °C	87%	NNE	13.0 km/h / 3.6 m/s



**"Completamento del monitoraggio ambientale in operam dei luoghi interessati dai lavori di realizzazione del tronco stradale n. 9 (dalla Km.ca 414+080 alla Km.ca 419+300) ex lotto I-II-III-IV - Variante di Nova Siri".**



Postazione	RUMO_15	Data	15/02/2018
------------	---------	------	------------

Ora	Temp.	Umidità	Wind Dir	Velocità del vento
0:55	7.0 °C	87%	NNE	13.0 km/h / 3.6 m/s
2:00	8.0 °C	71%	Nord	22.2 km/h / 6.2 m/s
5:00	10.0 °C	62%	NNO	31.5 km/h / 8.7 m/s
6:55	10.0 °C	62%	Nord	27.8 km/h / 7.7 m/s
7:55	11.0 °C	50%	NNO	40.7 km/h / 11.3 m/s
8:55	11.0 °C	54%	Nord	35.2 km/h / 9.8 m/s
9:55	11.0 °C	62%	Nord	35.2 km/h / 9.8 m/s
10:55	10.0 °C	66%	Nord	37.0 km/h / 10.3 m/s
11:55	10.0 °C	58%	NNO	37.0 km/h / 10.3 m/s
12:55	10.0 °C	58%	Nord	33.3 km/h / 9.3 m/s
13:55	10.0 °C	54%	NNO	35.2 km/h / 9.8 m/s
14:55	11.0 °C	47%	NNO	33.3 km/h / 9.3 m/s
15:55	11.0 °C	44%	NNO	35.2 km/h / 9.8 m/s
16:55	10.0 °C	50%	Nord	33.3 km/h / 9.3 m/s
17:55	10.0 °C	54%	Nord	31.5 km/h / 8.7 m/s
18:55	9.0 °C	58%	Nord	27.8 km/h / 7.7 m/s
19:55	9.0 °C	58%	Nord	27.8 km/h / 7.7 m/s
20:55	10.0 °C	54%	Nord	27.8 km/h / 7.7 m/s
21:55	10.0 °C	54%	Nord	27.8 km/h / 7.7 m/s
22:55	10.0 °C	54%	Nord	18.5 km/h / 5.1 m/s
23:55	9.0 °C	58%	Nord	18.5 km/h / 5.1 m/s



**“Completamento del monitoraggio ambientale in operam  
dei luoghi interessati dai lavori di realizzazione del  
tronco stradale n. 9 (dalla Km.ca 414+080 alla Km.ca  
419+300) ex lotto I-II-III-IV – Variante di Nova Siri”.**



Postazione	RUMO_15	Data	16/02/2018
------------	---------	------	------------

Ora	Temp.	Umidità	Wind Dir	Velocità del vento
0:55	9.0 °C	58%	Nord	18.5 km/h / 5.1 m/s
1:55	9.0 °C	57%	Nord	18.5 km/h / 5.1 m/s
2:55	9.0 °C	55%	Nord	16.7 km/h / 4.6 m/s
3:55	9.0 °C	54%	Nord	16.7 km/h / 4.6 m/s
4:55	9.0 °C	54%	Nord	16.7 km/h / 4.6 m/s
5:55	9.0 °C	58%	NNE	24.1 km/h / 6.7 m/s
6:55	10.0 °C	58%	NNE	20.4 km/h / 5.7 m/s
7:55	11.0 °C	58%	Nord	20.4 km/h / 5.7 m/s
8:55	12.0 °C	54%	Nord	24.1 km/h / 6.7 m/s
9:55	13.0 °C	51%	Nord	25.9 km/h / 7.2 m/s
10:55	13.0 °C	58%	Nord	24.1 km/h / 6.7 m/s
11:55	13.0 °C	54%	Nord	27.8 km/h / 7.7 m/s
12:55	13.0 °C	58%	NNO	25.9 km/h / 7.2 m/s
13:55	13.0 °C	54%	Nord	27.8 km/h / 7.7 m/s
14:55	12.0 °C	58%	Nord	25.9 km/h / 7.2 m/s
15:55	12.0 °C	58%	Nord	24.1 km/h / 6.7 m/s
16:55	11.0 °C	62%	Nord	20.4 km/h / 5.7 m/s
17:55	10.0 °C	66%	NE	13.0 km/h / 3.6 m/s
18:55	8.0 °C	76%	ENE	7.4 km/h / 2.1 m/s
19:55	8.0 °C	71%	ENE	9.3 km/h / 2.6 m/s
20:55	6.0 °C	76%	NE	7.4 km/h / 2.1 m/s
21:55	6.0 °C	76%	NE	11.1 km/h / 3.1 m/s
22:55	6.0 °C	70%	ENE	9.3 km/h / 2.6 m/s
23:55	6.0 °C	71%	ENE	9.3 km/h / 2.6 m/s



**"Completamento del monitoraggio ambientale in operam  
dei luoghi interessati dai lavori di realizzazione del  
tronco stradale n. 9 (dalla Km.ca 414+080 alla Km.ca  
419+300) ex lotto I-II-III-IV – Variante di Nova Siri".**





Postazione	RUMO_15	Data	17/02/2018
------------	---------	------	------------

Ora	Temp.	Umidità	Wind Dir	Velocità del vento
0:55	6.0 °C	71%	ENE	9.3 km/h / 2.6 m/s
1:55	6.0 °C	71%	ENE	9.3 km/h / 2.6 m/s
2:55	5.0 °C	70%	ENE	9.3 km/h / 2.6 m/s
3:55	5.0 °C	71%	NE	11.1 km/h / 3.1 m/s
4:55	4.0 °C	70%	NE	11.1 km/h / 3.1 m/s
5:55	4.0 °C	70%	NE	11.1 km/h / 3.1 m/s
6:55	4.0 °C	65%	NE	11.1 km/h / 3.1 m/s
7:55	6.0 °C	66%	NE	11.1 km/h / 3.1 m/s
8:55	12.0 °C	51%	Variabile	1.9 km/h / 0.5 m/s
9:55	13.0 °C	54%	Variabile	3.7 km/h / 1.0 m/s
10:55	13.0 °C	67%	SO	7.4 km/h / 2.1 m/s
11:55	15.0 °C	63%	SSO	29.6 km/h / 8.2 m/s
12:55	14.0 °C	67%	SSO	29.6 km/h / 8.2 m/s
13:55	14.0 °C	72%	SSO	25.9 km/h / 7.2 m/s
14:55	14.0 °C	59%	Sud	14.8 km/h / 4.1 m/s
15:55	13.0 °C	67%	SSO	14.8 km/h / 4.1 m/s
16:55	12.0 °C	72%	SSE	7.4 km/h / 2.1 m/s
17:55	11.0 °C	67%	ESE	9.3 km/h / 2.6 m/s
18:55	10.0 °C	76%	NE	7.4 km/h / 2.1 m/s
19:55	11.0 °C	67%	Nord	3.7 km/h / 1.0 m/s
20:55	10.0 °C	76%	NE	7.4 km/h / 2.1 m/s
21:55	10.0 °C	76%	ENE	3.7 km/h / 1.0 m/s
22:55	9.0 °C	82%	NE	9.3 km/h / 2.6 m/s



**"Completamento del monitoraggio ambientale in operam  
dei luoghi interessati dai lavori di realizzazione del  
tronco stradale n. 9 (dalla Km.ca 414+080 alla Km.ca  
419+300) ex lotto I-II-III-IV - Variante di Nova Siri".**



Postazione	RUMO_15	Data	18/02/2018
------------	---------	------	------------

Ora	Temp.	Umidità	Wind Dir	Velocità del vento
0:55	9.0 °C	82%	NE	9.3 km/h / 2.6 m/s
1:55	9.0 °C	81%	NE	9.3 km/h / 2.6 m/s
2:55	8.0 °C	76%	NE	9.3 km/h / 2.6 m/s
3:55	8.0 °C	75%	NE	9.3 km/h / 2.6 m/s
4:55	8.0 °C	76%	NE	9.3 km/h / 2.6 m/s
5:55	9.0 °C	71%	NE	9.3 km/h / 2.6 m/s
6:55	10.0 °C	76%	Variabile	3.7 km/h / 1.0 m/s
7:55	12.0 °C	77%	Variabile	3.7 km/h / 1.0 m/s
8:55	13.0 °C	72%	Variabile	1.9 km/h / 0.5 m/s
9:55	14.0 °C	72%	SO	5.6 km/h / 1.5 m/s
10:55	14.0 °C	77%	SO	16.7 km/h / 4.6 m/s
11:55	16.0 °C	55%	Sud	16.7 km/h / 4.6 m/s
12:55	15.0 °C	59%	SSO	20.4 km/h / 5.7 m/s
13:55	15.0 °C	63%	SSO	18.5 km/h / 5.1 m/s
14:55	14.0 °C	72%	SO	14.8 km/h / 4.1 m/s
15:55	14.0 °C	72%	OSO	7.4 km/h / 2.1 m/s
16:55	14.0 °C	78%	OSO	7.4 km/h / 2.1 m/s
17:55	13.0 °C	82%	Variabile	3.7 km/h / 1.0 m/s
18:55	12.0 °C	82%	NE	5.6 km/h / 1.5 m/s
19:55	11.0 °C	88%	NE	7.4 km/h / 2.1 m/s
20:55	12.0 °C	82%	Nord	9.3 km/h / 2.6 m/s
21:55	11.0 °C	82%	NE	5.6 km/h / 1.5 m/s
22:55	11.0 °C	76%	NE	7.4 km/h / 2.1 m/s
23:55	11.0 °C	75%	NE	7.4 km/h / 2.1 m/s



**"Completamento del monitoraggio ambientale in operam  
dei luoghi interessati dai lavori di realizzazione del  
tronco stradale n. 9 (dalla Km.ca 414+080 alla Km.ca  
419+300) ex lotto I-II-III-IV – Variante di Nova Siri".**



Postazione	RUMO_15	Data	19/02/2018
------------	---------	------	------------

Ora	Temp.	Umidità	Wind Dir	Velocità del vento
0:55	11.0 °C	75%	NE	7.4 km/h / 2.1 m/s
1:55	11.0 °C	75%	NE	7.4 km/h / 2.1 m/s
2:55	10.0 °C	76%	Nord	3.7 km/h / 1.0 m/s
3:55	10.0 °C	76%	Nord	3.7 km/h / 1.0 m/s
4:55	10.0 °C	76%	Nord	5.6 km/h / 1.5 m/s
5:55	10.0 °C	76%	NE	7.4 km/h / 2.1 m/s
6:55	10.0 °C	82%	Variabile	3.7 km/h / 1.0 m/s
7:55	12.0 °C	77%	Est	5.6 km/h / 1.5 m/s
8:55	15.0 °C	67%	Variabile	3.7 km/h / 1.0 m/s
9:55	15.0 °C	67%	Ovest	9.3 km/h / 2.6 m/s
10:55	15.0 °C	67%	Nord	16.7 km/h / 4.6 m/s
11:55	15.0 °C	77%	NNO	16.7 km/h / 4.6 m/s
12:55	15.0 °C	72%	Nord	16.7 km/h / 4.6 m/s
13:55	15.0 °C	77%	Nord	16.7 km/h / 4.6 m/s
14:55	15.0 °C	72%	NNO	11.1 km/h / 3.1 m/s
15:55	14.0 °C	72%	Nord	16.7 km/h / 4.6 m/s
16:55	13.0 °C	77%	Nord	13.0 km/h / 3.6 m/s
17:55	13.0 °C	77%	Nord	11.1 km/h / 3.1 m/s
18:55	13.0 °C	82%	NNE	9.3 km/h / 2.6 m/s
19:55	12.0 °C	88%	Variabile	3.7 km/h / 1.0 m/s
20:55	12.0 °C	88%	Est	9.3 km/h / 2.6 m/s
21:55	11.0 °C	94%	Nord	13.0 km/h / 3.6 m/s
22:55	11.0 °C	94%	NNE	9.3 km/h / 2.6 m/s
23:55	11.0 °C	94%	NNE	9.3 km/h / 2.6 m/s



**"Completamento del monitoraggio ambientale in operam  
dei luoghi interessati dai lavori di realizzazione del  
tronco stradale n. 9 (dalla Km.ca 414+080 alla Km.ca  
419+300) ex lotto I-II-III-IV - Variante di Nova Siri".**



Postazione	RUMO_15	Data	20/02/2018
------------	---------	------	------------

Ora	Temp.	Umidità	Wind Dir	Velocità del vento
0:55	11.0 °C	94%	NNE	9.3 km/h / 2.6 m/s
2:55	11.0 °C	94%	NNE	9.3 km/h / 2.6 m/s
3:55	11.0 °C	76%	NE	16.7 km/h / 4.6 m/s
4:55	11.0 °C	76%	NE	16.7 km/h / 4.6 m/s
5:55	11.0 °C	76%	NE	16.7 km/h / 4.6 m/s
6:55	11.0 °C	82%	NNE	14.8 km/h / 4.1 m/s
7:55	12.0 °C	77%	NE	11.1 km/h / 3.1 m/s
8:55	13.0 °C	67%	Nord	14.8 km/h / 4.1 m/s
9:55	14.0 °C	63%	Nord	16.7 km/h / 4.6 m/s
10:55	14.0 °C	72%	Nord	18.5 km/h / 5.1 m/s
11:55	16.0 °C	59%	Nord	18.5 km/h / 5.1 m/s
12:55	16.0 °C	59%	NNO	13.0 km/h / 3.6 m/s
13:55	15.0 °C	63%	NO	16.7 km/h / 4.6 m/s
14:55	13.0 °C	72%	Nord	16.7 km/h / 4.6 m/s
15:55	14.0 °C	63%	NNO	18.5 km/h / 5.1 m/s
16:55	13.0 °C	72%	Nord	16.7 km/h / 4.6 m/s
17:55	12.0 °C	72%	Nord	18.5 km/h / 5.1 m/s
18:55	12.0 °C	77%	NNE	16.7 km/h / 4.6 m/s
19:55	11.0 °C	71%	NE	13.0 km/h / 3.6 m/s
20:55	10.0 °C	76%	NNE	9.3 km/h / 2.6 m/s
21:55	10.0 °C	71%	NE	5.6 km/h / 1.5 m/s
22:55	9.0 °C	76%	NE	5.6 km/h / 1.5 m/s
23:55	9.0 °C	76%	Est	5.6 km/h / 1.5 m/s



**"Completamento del monitoraggio ambientale in operam dei luoghi interessati dai lavori di realizzazione del tronco stradale n. 9 (dalla Km.ca 414+080 alla Km.ca 419+300) ex lotto I-II-III-IV - Variante di Nova Siri".**



Postazione	RUMO_15	Data	21/02/2018
------------	---------	------	------------

Ora	Temp.	Umidità	Wind Dir	Velocità del vento
0:55	9.0 °C	76%	Est	5.6 km/h / 1.5 m/s
1:55	9.0 °C	76%	Est	5.6 km/h / 1.5 m/s
2:55	10.0 °C	87%	SSE	11.1 km/h / 3.1 m/s
3:55	10.0 °C	87%	SSE	11.1 km/h / 3.1 m/s
4:55	10.0 °C	87%	SSE	11.1 km/h / 3.1 m/s
5:55	10.0 °C	87%	SSE	5.6 km/h / 1.5 m/s
6:55	11.0 °C	82%	Sud	13.0 km/h / 3.6 m/s
7:55	11.0 °C	82%	Sud	7.4 km/h / 2.1 m/s
8:55	11.0 °C	82%	Ovest	11.1 km/h / 3.1 m/s
9:55	10.0 °C	82%	Nord	11.1 km/h / 3.1 m/s
10:55	13.0 °C	77%	NNE	18.5 km/h / 5.1 m/s
11:55	13.0 °C	67%	NNE	18.5 km/h / 5.1 m/s
12:55	14.0 °C	59%	NNO	13.0 km/h / 3.6 m/s
13:55	12.0 °C	67%	Nord	18.5 km/h / 5.1 m/s
14:55	12.0 °C	67%	Nord	20.4 km/h / 5.7 m/s
15:55	11.0 °C	67%	Nord	14.8 km/h / 4.1 m/s
16:55	11.0 °C	67%	NNE	22.2 km/h / 6.2 m/s
17:55	11.0 °C	67%	NNE	14.8 km/h / 4.1 m/s
18:55	11.0 °C	67%	NNE	16.7 km/h / 4.6 m/s
19:55	10.0 °C	71%	NE	13.0 km/h / 3.6 m/s
20:55	9.0 °C	76%	ENE	9.3 km/h / 2.6 m/s
21:55	9.0 °C	71%	NE	13.0 km/h / 3.6 m/s
22:55	9.0 °C	70%	NE	13.0 km/h / 3.6 m/s
23:55	9.0 °C	70%	NE	13.0 km/h / 3.6 m/s



**"Completamento del monitoraggio ambientale in operam  
dei luoghi interessati dai lavori di realizzazione del  
tronco stradale n. 9 (dalla Km.ca 414+080 alla Km.ca  
419+300) ex lotto I-II-III-IV - Variante di Nova Siri".**



Postazione	RUMO_18	Data	11/05/2018
------------	---------	------	------------

Ora	Temp.	Umidità	Wind Dir	Velocità del vento
0:55				
2:00				
5:00				
6:55				
7:55				
8:55				
9:55				
10:55				
11:55	24.0 °C	57%	Nord	27.8 km/h / 7.7 m/s
12:55	24.0 °C	53%	Nord	27.8 km/h / 7.7 m/s
13:55	24.0 °C	52%	Nord	27.8 km/h / 7.7 m/s
14:55	24.0 °C	50%	Nord	29.6 km/h / 8.2 m/s
15:55	24.0 °C	50%	Nord	29.6 km/h / 8.2 m/s
16:55	22.0 °C	68%	Nord	27.8 km/h / 7.7 m/s
17:55	21.0 °C	68%	Nord	27.8 km/h / 7.7 m/s
18:55	20.0 °C	73%	Nord	25.9 km/h / 7.2 m/s
19:55	19.0 °C	83%	Nord	25.9 km/h / 7.2 m/s
20:55	19.0 °C	83%	Nord	24.1 km/h / 6.7 m/s
21:55	19.0 °C	83%	NNO	24.1 km/h / 6.7 m/s
22:55	18.0 °C	88%	NNO	22.2 km/h / 6.2 m/s
23:55	18.0 °C	88%	NNO	24.1 km/h / 6.7 m/s

Postazione	RUMO_18	Data	12/05/2018
------------	---------	------	------------

Ora	Temp.	Umidità	Wind Dir	Velocità del vento
0:55	18.0 °C	88%	NNO	24.1 km/h / 6.7 m/s
2:00	18.0 °C	88%	NNO	24.1 km/h / 6.7 m/s
5:00	18.0 °C	88%	Nord	18.5 km/h / 5.1 m/s
6:55	19.0 °C	78%	Nord	18.5 km/h / 5.1 m/s
7:55	20.0 °C	78%	Nord	16.7 km/h / 4.6 m/s
8:55	21.0 °C	68%	NNO	24.1 km/h / 6.7 m/s
9:55	21.0 °C	68%	Nord	29.6 km/h / 8.2 m/s
10:55	22.0 °C	69%	Nord	29.6 km/h / 8.2 m/s
11:55	22.0 °C	64%	Nord	27.8 km/h / 7.7 m/s
12:55	23.0 °C	65%	NNO	27.8 km/h / 7.7 m/s
13:55	23.0 °C	61%	Nord	29.6 km/h / 8.2 m/s
14:55	24.0 °C	57%	Nord	25.9 km/h / 7.2 m/s
15:55	23.0 °C	65%	Nord	29.6 km/h / 8.2 m/s
16:55	23.0 °C	61%	Nord	25.9 km/h / 7.2 m/s
17:55	22.0 °C	64%	NNO	27.8 km/h / 7.7 m/s
18:55	20.0 °C	73%	Nord	24.1 km/h / 6.7 m/s
19:55	19.0 °C	83%	Nord	20.4 km/h / 5.7 m/s
20:55	19.0 °C	78%	NNE	13.0 km/h / 3.6 m/s
21:55	19.0 °C	73%	Nord	14.8 km/h / 4.1 m/s
22:55	18.0 °C	77%	Nord	16.7 km/h / 4.6 m/s
23:55	18.0 °C	77%	Nord	16.7 km/h / 4.6 m/s

Postazione	RUMO_18	Data	13/05/2018
------------	---------	------	------------

Ora	Temp.	Umidità	Wind Dir	Velocità del vento
0:55	17.0 °C	77%	Nord	16.7 km/h / 4.6 m/s
1:55	16.0 °C	77%	Nord	16.7 km/h / 4.6 m/s
2:55	15.0 °C	77%	ENE	7.4 km/h / 2.1 m/s
3:55	15.0 °C	77%	ENE	7.4 km/h / 2.1 m/s
4:55	18.0 °C	77%	NNE	14.8 km/h / 4.1 m/s
5:55	20.0 °C	73%	Nord	16.7 km/h / 4.6 m/s
6:55	21.0 °C	68%	Nord	18.5 km/h / 5.1 m/s
7:55	22.0 °C	64%	Nord	24.1 km/h / 6.7 m/s
8:55	23.0 °C	61%	Nord	24.1 km/h / 6.7 m/s
9:55	24.0 °C	57%	Nord	25.9 km/h / 7.2 m/s
10:55	26.0 °C	44%	Nord	22.2 km/h / 6.2 m/s
11:55	26.0 °C	44%	Nord	24.1 km/h / 6.7 m/s
12:55	28.0 °C	37%	Nord	18.5 km/h / 5.1 m/s
13:55	27.0 °C	34%	Nord	18.5 km/h / 5.1 m/s
14:55	21.0 °C	68%	Sud	14.8 km/h / 4.1 m/s
15:55	21.0 °C	68%	OSO	5.6 km/h / 1.5 m/s
16:55	20.0 °C	68%	OSO	5.6 km/h / 1.5 m/s
17:55	18.0 °C	83%	Variabile	3.7 km/h / 1.0 m/s
18:55	18.0 °C	83%	Variabile	1.9 km/h / 0.5 m/s
19:55	17.0 °C	88%	Ovest	3.7 km/h / 1.0 m/s
20:55	17.0 °C	88%	Variabile	3.7 km/h / 1.0 m/s
21:55	17.0 °C	88%	ESE	3.7 km/h / 1.0 m/s
22:55	17.0 °C	88%	ESE	3.7 km/h / 1.0 m/s
23:55	17.0 °C	88%	ESE	3.7 km/h / 1.0 m/s



Postazione	RUMO_18	Data	14/05/2018
------------	---------	------	------------

Ora	Temp.	Umidità	Wind Dir	Velocità del vento
0:55	17.0 °C	88%	ESE	3.7 km/h / 1.0 m/s
1:55	17.0 °C	88%	ESE	3.7 km/h / 1.0 m/s
2:55	18.0 °C	83%	NNE	16.7 km/h / 4.6 m/s
3:55	18.0 °C	83%	NNE	16.7 km/h / 4.6 m/s
4:55	19.0 °C	78%	NNE	22.2 km/h / 6.2 m/s
5:55	20.0 °C	78%	Nord	20.4 km/h / 5.7 m/s
6:55	21.0 °C	73%	Nord	22.2 km/h / 6.2 m/s
7:55	22.0 °C	69%	Nord	24.1 km/h / 6.7 m/s
8:55	22.0 °C	64%	Nord	29.6 km/h / 8.2 m/s
9:55	23.0 °C	61%	Nord	29.6 km/h / 8.2 m/s
10:55	23.0 °C	61%	Nord	27.8 km/h / 7.7 m/s
11:55	24.0 °C	53%	Nord	27.8 km/h / 7.7 m/s
12:55	23.0 °C	61%	Nord	31.5 km/h / 8.7 m/s
13:55	21.0 °C	61%	Nord	31.5 km/h / 8.7 m/s
14:55	19.0 °C	78%	Nord	27.8 km/h / 7.7 m/s
15:55	19.0 °C	73%	Nord	27.8 km/h / 7.7 m/s
16:55	19.0 °C	73%	Nord	25.9 km/h / 7.2 m/s
17:55	18.0 °C	68%	Nord	22.2 km/h / 6.2 m/s
18:55	17.0 °C	77%	Nord	20.4 km/h / 5.7 m/s
19:55	17.0 °C	72%	Nord	20.4 km/h / 5.7 m/s
20:55	17.0 °C	72%	Nord	20.4 km/h / 5.7 m/s
21:55	17.0 °C	72%	Nord	20.4 km/h / 5.7 m/s
22:55	16.0 °C	72%	Nord	20.4 km/h / 5.7 m/s

Postazione	RUMO_18	Data	15/05/2018
------------	---------	------	------------

Ora	Temp.	Umidità	Wind Dir	Velocità del vento
0:55	16.0 °C	72%	Nord	20.4 km/h / 5.7 m/s
1:55	16.0 °C	72%	Nord	20.4 km/h / 5.7 m/s
2:55	16.0 °C	72%	NNO	13.0 km/h / 3.6 m/s
3:55	15.0 °C	88%	NO	7.4 km/h / 2.1 m/s
4:55	16.0 °C	88%	Est	5.6 km/h / 1.5 m/s
5:55	17.0 °C	77%	Nord	14.8 km/h / 4.1 m/s
6:55	17.0 °C	77%	NNO	16.7 km/h / 4.6 m/s
7:55	18.0 °C	73%	Nord	14.8 km/h / 4.1 m/s
8:55	18.0 °C	73%	Nord	11.1 km/h / 3.1 m/s
9:55	18.0 °C	64%	Ovest	11.1 km/h / 3.1 m/s
10:55	18.0 °C	74%	Ovest	11.1 km/h / 3.1 m/s
11:55	17.0 °C	88%	Nord	11.1 km/h / 3.1 m/s
12:55	16.0 °C	88%	Nord	18.5 km/h / 5.1 m/s
13:55	15.0 °C	82%	NE	14.8 km/h / 4.1 m/s
14:55	16.0 °C	77%	NE	14.8 km/h / 4.1 m/s
15:55	16.0 °C	76%	NE	14.8 km/h / 4.1 m/s
16:55	16.0 °C	75%	NE	14.8 km/h / 4.1 m/s
17:55	16.0 °C	63%	NE	11.1 km/h / 3.1 m/s
18:55	16.0 °C	63%	NE	11.1 km/h / 3.1 m/s
19:55	16.0 °C	63%	NE	11.1 km/h / 3.1 m/s
20:55	15.0 °C	63%	NNE	13.0 km/h / 3.6 m/s
21:55	15.0 °C	63%	NNE	11.1 km/h / 3.1 m/s
22:55	13.0 °C	67%	Nord	5.6 km/h / 1.5 m/s
23:55	13.0 °C	67%	Nord	5.6 km/h / 1.5 m/s

Postazione	RUMO_18	Data	16/05/2018
------------	---------	------	------------

Ora	Temp.	Umidità	Wind Dir	Velocità del vento
0:55	17.0 °C	63%	NNE	22.2 km/h / 6.2 m/s
1:55	16.0 °C	63%	NNE	22.2 km/h / 6.2 m/s
2:55	16.0 °C	67%	NNE	22.2 km/h / 6.2 m/s
3:55	15.0 °C	75%	Nord	24.1 km/h / 6.7 m/s
4:55	15.0 °C	77%	Nord	24.1 km/h / 6.7 m/s
5:55	15.0 °C	77%	Nord	24.1 km/h / 6.7 m/s
6:55	15.0 °C	82%	Nord	20.4 km/h / 5.7 m/s
7:55	16.0 °C	82%	Nord	20.4 km/h / 5.7 m/s
8:55	17.0 °C	81%	Nord	20.4 km/h / 5.7 m/s
9:55	19.0 °C	68%	NNO	22.2 km/h / 6.2 m/s
10:55	19.0 °C	64%	Nord	27.8 km/h / 7.7 m/s
11:55	21.0 °C	53%	Nord	25.9 km/h / 7.2 m/s
12:55	22.0 °C	43%	Nord	27.8 km/h / 7.7 m/s
13:55	22.0 °C	43%	Nord	25.9 km/h / 7.2 m/s
14:55	22.0 °C	43%	Nord	24.1 km/h / 6.7 m/s
15:55	22.0 °C	43%	Nord	24.1 km/h / 6.7 m/s
16:55	22.0 °C	53%	Nord	24.1 km/h / 6.7 m/s
17:55	19.0 °C	64%	Nord	22.2 km/h / 6.2 m/s
18:55	17.0 °C	77%	Nord	24.1 km/h / 6.7 m/s
19:55	16.0 °C	88%	Nord	25.9 km/h / 7.2 m/s
20:55	16.0 °C	88%	Nord	25.9 km/h / 7.2 m/s
21:55	15.0 °C	94%	Nord	22.2 km/h / 6.2 m/s
22:55	15.0 °C	94%	Nord	22.2 km/h / 6.2 m/s
23:55	15.0 °C	88%	Nord	16.7 km/h / 4.6 m/s

Postazione	RUMO_18	Data	17/05/2018
------------	---------	------	------------

Ora	Temp.	Umidità	Wind Dir	Velocità del vento
0:55	15.0 °C	88%	Nord	16.7 km/h / 4.6 m/s
2:55	15.0 °C	88%	Nord	16.7 km/h / 4.6 m/s
3:55	14.0 °C	82%	NE	5.6 km/h / 1.5 m/s
4:55	13.0 °C	85%	NE	5.6 km/h / 1.5 m/s
5:55	13.0 °C	82%	NE	5.6 km/h / 1.5 m/s
6:55	17.0 °C	72%	Nord	14.8 km/h / 4.1 m/s
7:55	20.0 °C	64%	Nord	14.8 km/h / 4.1 m/s
8:55	21.0 °C	60%	NNO	11.1 km/h / 3.1 m/s
9:55	22.0 °C	53%	NNO	11.1 km/h / 3.1 m/s
10:55	24.0 °C	47%	NNO	13.0 km/h / 3.6 m/s
11:55	24.0 °C	47%	Nord	18.5 km/h / 5.1 m/s
12:55	24.0 °C	47%	NNO	14.8 km/h / 4.1 m/s
13:55	23.0 °C	50%	OSO	11.1 km/h / 3.1 m/s
14:55	22.0 °C	60%	Ovest	11.1 km/h / 3.1 m/s
15:55	21.0 °C	68%	OSO	7.4 km/h / 2.1 m/s
16:55	21.0 °C	73%	SO	5.6 km/h / 1.5 m/s
17:55	20.0 °C	73%	SSO	5.6 km/h / 1.5 m/s
18:55	19.0 °C	83%	SSO	9.3 km/h / 2.6 m/s
19:55	18.0 °C	88%	SSO	11.1 km/h / 3.1 m/s
20:55	18.0 °C	83%	SSE	7.4 km/h / 2.1 m/s
21:55	18.0 °C	88%	SE	9.3 km/h / 2.6 m/s
22:55	19.0 °C	83%	Sud	7.4 km/h / 2.1 m/s
23:55	19.0 °C	83%	Sud	7.4 km/h / 2.1 m/s

Postazione	RUMO_18	Data	18/05/2018
------------	---------	------	------------

Ora	Temp.	Umidità	Wind Dir	Velocità del vento
0:55	19.0 °C	83%	Sud	7.4 km/h / 2.1 m/s
1:55	18.0 °C	83%	Sud	7.4 km/h / 2.1 m/s
2:55	17.0 °C	88%	NE	3.7 km/h / 1.0 m/s
3:55	17.0 °C	88%	NE	3.7 km/h / 1.0 m/s
4:55	17.0 °C	88%	Nord	7.4 km/h / 2.1 m/s
5:55	19.0 °C	83%	NO	7.4 km/h / 2.1 m/s
6:55	21.0 °C	68%	Nord	13.0 km/h / 3.6 m/s
7:55	20.0 °C	73%	Nord	20.4 km/h / 5.7 m/s
8:55	20.0 °C	78%	Nord	24.1 km/h / 6.7 m/s
9:55	20.0 °C	73%	Nord	24.1 km/h / 6.7 m/s
10:55	22.0 °C	73%	Nord	25.9 km/h / 7.2 m/s
11:55	22.0 °C	69%	Nord	33.3 km/h / 9.3 m/s
12:55	23.0 °C	61%	Nord	33.3 km/h / 9.3 m/s
13:55	23.0 °C	61%	Nord	33.3 km/h / 9.3 m/s
14:55	22.0 °C	64%	NNO	35.2 km/h / 9.8 m/s
15:55	21.0 °C	66%	NNO	35.2 km/h / 9.8 m/s
16:55	20.0 °C	78%	Nord	25.9 km/h / 7.2 m/s
17:55	20.0 °C	78%	Nord	25.9 km/h / 7.2 m/s
18:55	19.0 °C	83%	Nord	16.7 km/h / 4.6 m/s
19:55	19.0 °C	83%	Nord	16.7 km/h / 4.6 m/s
20:55	19.0 °C	83%	Nord	18.5 km/h / 5.1 m/s
21:55	19.0 °C	83%	Nord	20.4 km/h / 5.7 m/s
22:55	19.0 °C	83%	Nord	20.4 km/h / 5.7 m/s
23:55	19.0 °C	81%	Nord	20.4 km/h / 5.7 m/s



Postazione	RUMO_20	Data	03/01/2018
------------	---------	------	------------

Ora	Temp.	Umidità	Wind Dir	Velocità del vento
0:55	12.0 °C	67%	NNO	24.1 km/h / 6.7 m/s
2:00	12.0 °C	60%	NNO	24.1 km/h / 6.7 m/s
5:00	13.0 °C	54%	NNO	27.8 km/h / 7.7 m/s
6:55	13.0 °C	54%	NNO	27.8 km/h / 7.7 m/s
7:55	13.0 °C	58%	NNO	25.9 km/h / 7.2 m/s
8:55	13.0 °C	54%	Nord	27.8 km/h / 7.7 m/s
9:55	14.0 °C	55%	NNO	37.0 km/h / 10.3 m/s
10:55	15.0 °C	51%	Nord	35.2 km/h / 9.8 m/s
11:55	15.0 °C	51%	Nord	31.5 km/h / 8.7 m/s
12:55	16.0 °C	48%	NNO	29.6 km/h / 8.2 m/s
13:55	15.0 °C	55%	Nord	27.8 km/h / 7.7 m/s
14:55	15.0 °C	51%	Nord	25.9 km/h / 7.2 m/s
15:55	15.0 °C	59%	NNO	22.2 km/h / 6.2 m/s
16:55	15.0 °C	63%	Nord	18.5 km/h / 5.1 m/s
17:55	14.0 °C	67%	NE	16.7 km/h / 4.6 m/s
18:55	15.0 °C	67%	NNE	16.7 km/h / 4.6 m/s
19:55	16.0 °C	63%	Nord	27.8 km/h / 7.7 m/s
20:55	17.0 °C	59%	NE	20.4 km/h / 5.7 m/s
21:55	16.0 °C	59%	Est	29.6 km/h / 8.2 m/s
22:55	16.0 °C	60%	Est	29.6 km/h / 8.2 m/s
23:55	16.0 °C	65%	Est	29.6 km/h / 8.2 m/s



**“Completamento del monitoraggio ambientale in operam  
dei luoghi interessati dai lavori di realizzazione del  
tronco stradale n. 9 (dalla Km.ca 414+080 alla Km.ca  
419+300) ex lotto I-II-III-IV – Variante di Nova Siri”.**



Postazione	RUMO_20	Data	04/01/2018
------------	---------	------	------------

Ora	Temp.	Umidità	Wind Dir	Velocità del vento
0:55	16.0 °C	65%	Est	29.6 km/h / 8.2 m/s
1:55	16.0 °C	62%	Est	29.6 km/h / 8.2 m/s
2:55	16.0 °C	64%	Est	29.6 km/h / 8.2 m/s
3:55	17.0 °C	61%	NO	33.3 km/h / 9.3 m/s
4:55	17.0 °C	59%	NO	33.3 km/h / 9.3 m/s
5:55	17.0 °C	59%	NO	33.3 km/h / 9.3 m/s
6:55	17.0 °C	59%	NO	33.3 km/h / 9.3 m/s
7:55	17.0 °C	59%	NNO	29.6 km/h / 8.2 m/s
8:55	16.0 °C	63%	NNO	40.7 km/h / 11.3 m/s
9:55	16.0 °C	63%	NNO	38.9 km/h / 10.8 m/s
10:55	17.0 °C	59%	NNO	38.9 km/h / 10.8 m/s
11:55	17.0 °C	55%	NNO	33.3 km/h / 9.3 m/s
12:55	18.0 °C	56%	NO	35.2 km/h / 9.8 m/s
13:55	17.0 °C	63%	NNO	33.3 km/h / 9.3 m/s
14:55	16.0 °C	72%	NNO	33.3 km/h / 9.3 m/s
15:55	15.0 °C	82%	NNO	31.5 km/h / 8.7 m/s
16:55	16.0 °C	72%	NNO	31.5 km/h / 8.7 m/s
17:55	16.0 °C	72%	NNO	31.5 km/h / 8.7 m/s
18:55	16.0 °C	77%	Nord	27.8 km/h / 7.7 m/s
19:55	16.0 °C	77%	Nord	24.1 km/h / 6.7 m/s
20:55	17.0 °C	72%	NNO	24.1 km/h / 6.7 m/s
21:55	17.0 °C	72%	NNO	22.2 km/h / 6.2 m/s
22:55	17.0 °C	72%	NNO	24.1 km/h / 6.7 m/s
23:55	17.0 °C	68%	NNO	20.4 km/h / 5.7 m/s



**"Completamento del monitoraggio ambientale in operam  
dei luoghi interessati dai lavori di realizzazione del  
tronco stradale n. 9 (dalla Km.ca 414+080 alla Km.ca  
419+300) ex lotto I-II-III-IV - Variante di Nova Siri".**





Postazione	RUMO_20	Data	05/01/2018
------------	---------	------	------------

Ora	Temp.	Umidità	Wind Dir	Velocità del vento
0:55	17.0 °C	68%	NNO	20.4 km/h / 5.7 m/s
1:55	17.0 °C	68%	NNO	20.4 km/h / 5.7 m/s
2:55	17.0 °C	68%	NNO	20.4 km/h / 5.7 m/s
3:55	16.0 °C	68%	NNO	22.2 km/h / 6.2 m/s
4:55	16.0 °C	68%	NNO	22.2 km/h / 6.2 m/s
5:55	16.0 °C	68%	NNO	22.2 km/h / 6.2 m/s
6:55	16.0 °C	68%	NNO	22.2 km/h / 6.2 m/s
7:55	16.0 °C	68%	Nord	14.8 km/h / 4.1 m/s
8:55	16.0 °C	68%	NE	24.1 km/h / 6.7 m/s
9:55	18.0 °C	68%	NNE	18.5 km/h / 5.1 m/s
10:55	18.0 °C	64%	Nord	27.8 km/h / 7.7 m/s
11:55	18.0 °C	64%	Nord	24.1 km/h / 6.7 m/s
12:55	18.0 °C	68%	Nord	24.1 km/h / 6.7 m/s
13:55	17.0 °C	68%	Nord	22.2 km/h / 6.2 m/s
14:55	17.0 °C	63%	Nord	25.9 km/h / 7.2 m/s
15:55	16.0 °C	77%	Nord	24.1 km/h / 6.7 m/s
16:55	15.0 °C	77%	NNE	13.0 km/h / 3.6 m/s
17:55	14.0 °C	77%	NNO	11.1 km/h / 3.1 m/s
18:55	15.0 °C	67%	NE	11.1 km/h / 3.1 m/s
19:55	13.0 °C	77%	Nord	14.8 km/h / 4.1 m/s
20:55	12.0 °C	77%	NNE	7.4 km/h / 2.1 m/s
21:55	11.0 °C	76%	ENE	9.3 km/h / 2.6 m/s
22:55	11.0 °C	71%	NE	9.3 km/h / 2.6 m/s



**"Completamento del monitoraggio ambientale in operam  
dei luoghi interessati dai lavori di realizzazione del  
tronco stradale n. 9 (dalla Km.ca 414+080 alla Km.ca  
419+300) ex lotto I-II-III-IV - Variante di Nova Siri".**



Postazione	RUMO_20	Data	06/01/2018
------------	---------	------	------------

Ora	Temp.	Umidità	Wind Dir	Velocità del vento
0:55	11.0 °C	71%	NE	9.3 km/h / 2.6 m/s
1:55	11.0 °C	71%	NE	9.3 km/h / 2.6 m/s
2:55	11.0 °C	77%	Est	9.3 km/h / 2.6 m/s
3:55	12.0 °C	77%	Est	9.3 km/h / 2.6 m/s
4:55	12.0 °C	77%	Est	9.3 km/h / 2.6 m/s
5:55	12.0 °C	77%	Est	9.3 km/h / 2.6 m/s
6:55	12.0 °C	82%	Est	7.4 km/h / 2.1 m/s
7:55	10.0 °C	82%	Est	7.4 km/h / 2.1 m/s
8:55	15.0 °C	77%	Variabile	3.7 km/h / 1.0 m/s
9:55	16.0 °C	77%	SSO	16.7 km/h / 4.6 m/s
10:55	16.0 °C	77%	SSO	16.7 km/h / 4.6 m/s
11:55	16.0 °C	77%	SSO	27.8 km/h / 7.7 m/s
12:55	16.0 °C	77%	SSO	27.8 km/h / 7.7 m/s
13:55	16.0 °C	77%	Sud	20.4 km/h / 5.7 m/s
14:55	16.0 °C	77%	SSO	25.9 km/h / 7.2 m/s
15:55	15.0 °C	77%	SSO	24.1 km/h / 6.7 m/s
16:55	15.0 °C	82%	SO	20.4 km/h / 5.7 m/s
17:55	14.0 °C	82%	SE	7.4 km/h / 2.1 m/s
18:55	15.0 °C	77%	SE	7.4 km/h / 2.1 m/s
19:55	15.0 °C	77%	SSE	9.3 km/h / 2.6 m/s
20:55	15.0 °C	77%	Sud	9.3 km/h / 2.6 m/s
21:55	16.0 °C	68%	Sud	7.4 km/h / 2.1 m/s
22:55	16.0 °C	68%	Sud	18.5 km/h / 5.1 m/s
23:55	17.0 °C	59%	Sud	22.2 km/h / 6.2 m/s



**"Completamento del monitoraggio ambientale in operam  
dei luoghi interessati dai lavori di realizzazione del  
tronco stradale n. 9 (dalla Km.ca 414+080 alla Km.ca  
419+300) ex lotto I-II-III-IV – Variante di Nova Siri".**



Postazione	RUMO_20	Data	07/01/2018
------------	---------	------	------------

Ora	Temp.	Umidità	Wind Dir	Velocità del vento
0:55	17.0 °C	59%	Sud	22.2 km/h / 6.2 m/s
1:55	17.0 °C	59%	Sud	22.2 km/h / 6.2 m/s
2:55	17.0 °C	60%	Sud	22.2 km/h / 6.2 m/s
3:55	16.0 °C	69%	Sud	25.9 km/h / 7.2 m/s
4:55	16.0 °C	68%	Sud	25.9 km/h / 7.2 m/s
5:55	16.0 °C	68%	Sud	25.9 km/h / 7.2 m/s
6:55	16.0 °C	72%	Sud	22.2 km/h / 6.2 m/s
7:55	16.0 °C	68%	SSE	13.0 km/h / 3.6 m/s
8:55	17.0 °C	63%	Sud	14.8 km/h / 4.1 m/s
9:55	18.0 °C	59%	Sud	20.4 km/h / 5.7 m/s
10:55	18.0 °C	64%	Sud	20.4 km/h / 5.7 m/s
11:55	18.0 °C	59%	SSE	24.1 km/h / 6.7 m/s
12:55	18.0 °C	56%	SSE	27.8 km/h / 7.7 m/s
13:55	18.0 °C	56%	SE	27.8 km/h / 7.7 m/s
14:55	18.0 °C	52%	SE	31.5 km/h / 8.7 m/s
15:55	18.0 °C	56%	ESE	33.3 km/h / 9.3 m/s
16:55	18.0 °C	52%	ESE	33.3 km/h / 9.3 m/s
17:55	18.0 °C	49%	SE	35.2 km/h / 9.8 m/s
18:55	18.0 °C	49%	SSE	24.1 km/h / 6.7 m/s
19:55	17.0 °C	68%	SSO	31.5 km/h / 8.7 m/s
20:55	17.0 °C	68%	SSO	27.8 km/h / 7.7 m/s
21:55	18.0 °C	64%	Sud	25.9 km/h / 7.2 m/s
22:55	18.0 °C	64%	Sud	18.5 km/h / 5.1 m/s
23:55	17.0 °C	72%	Sud	20.4 km/h / 5.7 m/s



**"Completamento del monitoraggio ambientale in operam  
dei luoghi interessati dai lavori di realizzazione del  
tronco stradale n. 9 (dalla Km.ca 414+080 alla Km.ca  
419+300) ex lotto I-II-III-IV – Variante di Nova Siri".**



Postazione	RUMO_20	Data	08/01/2018
------------	---------	------	------------

Ora	Temp.	Umidità	Wind Dir	Velocità del vento
0:55	17.0 °C	72%	Sud	20.4 km/h / 5.7 m/s
2:55	17.0 °C	69%	Sud	20.4 km/h / 5.7 m/s
3:55	17.0 °C	64%	SSE	42.6 km/h / 11.8 m/s
5:55	18.0 °C	64%	SSE	42.6 km/h / 11.8 m/s
6:55	18.0 °C	68%	SSE	38.9 km/h / 10.8 m/s
7:55	18.0 °C	68%	SSE	31.5 km/h / 8.7 m/s
8:55	19.0 °C	64%	SE	29.6 km/h / 8.2 m/s
9:55	19.0 °C	60%	SE	35.2 km/h / 9.8 m/s
10:55	20.0 °C	60%	SE	33.3 km/h / 9.3 m/s
11:55	20.0 °C	56%	SE	33.3 km/h / 9.3 m/s
12:55	20.0 °C	56%	SE	37.0 km/h / 10.3 m/s
13:55	20.0 °C	56%	SSE	35.2 km/h / 9.8 m/s
14:55	19.0 °C	64%	SE	37.0 km/h / 10.3 m/s
15:55	19.0 °C	64%	SSE	38.9 km/h / 10.8 m/s
16:55	18.0 °C	68%	SSE	35.2 km/h / 9.8 m/s
17:55	18.0 °C	68%	SSE	29.6 km/h / 8.2 m/s
18:55	18.0 °C	68%	SSE	35.2 km/h / 9.8 m/s
19:55	18.0 °C	68%	SSE	35.2 km/h / 9.8 m/s
20:55	18.0 °C	64%	SSE	35.2 km/h / 9.8 m/s
21:55	18.0 °C	64%	SSE	31.5 km/h / 8.7 m/s
22:55	17.0 °C	72%	Sud	27.8 km/h / 7.7 m/s
23:55	18.0 °C	64%	SSE	27.8 km/h / 7.7 m/s



**"Completamento del monitoraggio ambientale in operam  
dei luoghi interessati dai lavori di realizzazione del  
tronco stradale n. 9 (dalla Km.ca 414+080 alla Km.ca  
419+300) ex lotto I-II-III-IV - Variante di Nova Siri".**



Postazione	RUMO_20	Data	09/01/2018
------------	---------	------	------------

Ora	Temp.	Umidità	Wind Dir	Velocità del vento
0:55	18.0 °C	64%	SSE	27.8 km/h / 7.7 m/s
1:55	18.0 °C	65%	SSE	27.8 km/h / 7.7 m/s
2:55	17.0 °C	67%	SSE	27.8 km/h / 7.7 m/s
3:55	16.0 °C	70%	SSE	11.1 km/h / 3.1 m/s
4:55	16.0 °C	72%	SSE	11.1 km/h / 3.1 m/s
5:55	17.0 °C	68%	SSE	18.5 km/h / 5.1 m/s
6:55	18.0 °C	64%	SE	33.3 km/h / 9.3 m/s
7:55	17.0 °C	72%	Sud	20.4 km/h / 5.7 m/s
8:55	18.0 °C	73%	Sud	20.4 km/h / 5.7 m/s
9:55	18.0 °C	73%	Sud	20.4 km/h / 5.7 m/s
10:55	18.0 °C	73%	Sud	22.2 km/h / 6.2 m/s
11:55	18.0 °C	68%	Sud	22.2 km/h / 6.2 m/s
12:55	18.0 °C	68%	SSE	27.8 km/h / 7.7 m/s
13:55	18.0 °C	68%	SSE	24.1 km/h / 6.7 m/s
14:55	18.0 °C	68%	SE	25.9 km/h / 7.2 m/s
15:55	18.0 °C	68%	Sud	20.4 km/h / 5.7 m/s
16:55	17.0 °C	72%	Sud	20.4 km/h / 5.7 m/s
17:55	17.0 °C	72%	Sud	27.8 km/h / 7.7 m/s
18:55	17.0 °C	72%	Sud	24.1 km/h / 6.7 m/s
19:55	17.0 °C	72%	Sud	22.2 km/h / 6.2 m/s
20:55	17.0 °C	68%	SSE	18.5 km/h / 5.1 m/s
21:55	17.0 °C	68%	Sud	18.5 km/h / 5.1 m/s
22:55	17.0 °C	68%	Sud	18.5 km/h / 5.1 m/s
23:55	17.0 °C	69%	Sud	18.5 km/h / 5.1 m/s



**"Completamento del monitoraggio ambientale in operam  
dei luoghi interessati dai lavori di realizzazione del  
tronco stradale n. 9 (dalla Km.ca 414+080 alla Km.ca  
419+300) ex lotto I-II-III-IV - Variante di Nova Siri".**





Postazione	RUMO_21	Data	13/12/2017
------------	---------	------	------------

Ora	Temp.	Umidità	Wind Dir	Velocità del vento
0:55	15.0 °C	60%	SE	18.5 km/h / 5.1 m/s
2:00	13.0 °C	55%	SE	18.5 km/h / 5.1 m/s
5:00	12.0 °C	51%	NNE	7.4 km/h / 2.1 m/s
6:55	11.0 °C	58%	NNE	9.3 km/h / 2.6 m/s
7:55	11.0 °C	58%	NE	11.1 km/h / 3.1 m/s
8:55	15.0 °C	55%	Est	5.6 km/h / 1.5 m/s
9:55	18.0 °C	42%	Variabile	3.7 km/h / 1.0 m/s
10:55	18.0 °C	59%	SSO	5.6 km/h / 1.5 m/s
11:55	19.0 °C	56%	NO	9.3 km/h / 2.6 m/s
12:55	19.0 °C	52%	Nord	13.0 km/h / 3.6 m/s
13:55	19.0 °C	52%	Nord	22.2 km/h / 6.2 m/s
14:55	18.0 °C	56%	NNE	22.2 km/h / 6.2 m/s
15:55	17.0 °C	63%	Nord	16.7 km/h / 4.6 m/s
16:55	17.0 °C	63%	Nord	14.8 km/h / 4.1 m/s
17:55	17.0 °C	63%	Nord	22.2 km/h / 6.2 m/s
18:55	17.0 °C	63%	NNE	20.4 km/h / 5.7 m/s
19:55	16.0 °C	68%	Nord	20.4 km/h / 5.7 m/s
20:55	15.0 °C	77%	NNE	18.5 km/h / 5.1 m/s
21:55	15.0 °C	72%	NNE	18.5 km/h / 5.1 m/s
22:55	15.0 °C	67%	Nord	14.8 km/h / 4.1 m/s
23:55	15.0 °C	63%	NNO	16.7 km/h / 4.6 m/s



**“Completamento del monitoraggio ambientale in operam dei luoghi interessati dai lavori di realizzazione del tronco stradale n. 9 (dalla Km.ca 414+080 alla Km.ca 419+300) ex lotto I-II-III-IV – Variante di Nova Siri”.**



Postazione	RUMO_21	Data	14/12/2017
------------	---------	------	------------

Ora	Temp.	Umidità	Wind Dir	Velocità del vento
0:55	15.0 °C	63%	NNO	16.7 km/h / 4.6 m/s
1:55	15.0 °C	65%	NNO	16.7 km/h / 4.6 m/s
2:55	14.0 °C	59%	NNO	16.7 km/h / 4.6 m/s
3:55	14.0 °C	59%	Nord	22.2 km/h / 6.2 m/s
4:55	14.0 °C	59%	Nord	22.2 km/h / 6.2 m/s
5:55	14.0 °C	59%	Nord	22.2 km/h / 6.2 m/s
6:55	14.0 °C	59%	Nord	16.7 km/h / 4.6 m/s
7:55	14.0 °C	55%	Nord	20.4 km/h / 5.7 m/s
8:55	14.0 °C	55%	NNE	18.5 km/h / 5.1 m/s
9:55	15.0 °C	59%	Nord	27.8 km/h / 7.7 m/s
10:55	16.0 °C	55%	Nord	25.9 km/h / 7.2 m/s
11:55	16.0 °C	55%	Nord	24.1 km/h / 6.7 m/s
12:55	16.0 °C	52%	Nord	25.9 km/h / 7.2 m/s
13:55	16.0 °C	48%	Nord	20.4 km/h / 5.7 m/s
14:55	16.0 °C	48%	Nord	24.1 km/h / 6.7 m/s
15:55	15.0 °C	55%	Nord	20.4 km/h / 5.7 m/s
16:55	15.0 °C	55%	NNE	14.8 km/h / 4.1 m/s
17:55	15.0 °C	55%	NNE	11.1 km/h / 3.1 m/s
18:55	15.0 °C	55%	NNE	11.1 km/h / 3.1 m/s
19:55	14.0 °C	59%	ENE	11.1 km/h / 3.1 m/s
20:55	15.0 °C	55%	NE	9.3 km/h / 2.6 m/s
21:55	14.0 °C	63%	Nord	11.1 km/h / 3.1 m/s
22:55	12.0 °C	67%	NNE	7.4 km/h / 2.1 m/s
23:55	12.0 °C	72%	Est	7.4 km/h / 2.1 m/s



**"Completamento del monitoraggio ambientale in operam dei luoghi interessati dai lavori di realizzazione del tronco stradale n. 9 (dalla Km.ca 414+080 alla Km.ca 419+300) ex lotto I-II-III-IV - Variante di Nova Siri".**





Postazione	RUMO_21	Data	15/12/2017
------------	---------	------	------------

Ora	Temp.	Umidità	Wind Dir	Velocità del vento
0:55	12.0 °C	72%	Est	7.4 km/h / 2.1 m/s
1:55	11.0 °C	73%	Est	7.4 km/h / 2.1 m/s
2:55	10.0 °C	71%	Est	7.4 km/h / 2.1 m/s
3:55	10.0 °C	72%	ENE	5.6 km/h / 1.5 m/s
4:55	9.0 °C	71%	ENE	5.6 km/h / 1.5 m/s
5:55	9.0 °C	71%	ENE	5.6 km/h / 1.5 m/s
6:55	8.0 °C	76%	ENE	9.3 km/h / 2.6 m/s
7:55	9.0 °C	71%	ENE	11.1 km/h / 3.1 m/s
8:55	14.0 °C	63%	Variabile	1.9 km/h / 0.5 m/s
9:55	15.0 °C	67%	Nord	7.4 km/h / 2.1 m/s
10:55	16.0 °C	59%	SO	5.6 km/h / 1.5 m/s
11:55	17.0 °C	59%	SSO	18.5 km/h / 5.1 m/s
12:55	18.0 °C	56%	Sud	24.1 km/h / 6.7 m/s
13:55	17.0 °C	55%	SSE	18.5 km/h / 5.1 m/s
14:55	17.0 °C	55%	SSE	18.5 km/h / 5.1 m/s
15:55	16.0 °C	55%	SE	16.7 km/h / 4.6 m/s
16:55	16.0 °C	63%	SSE	27.8 km/h / 7.7 m/s
17:55	16.0 °C	63%	SSE	20.4 km/h / 5.7 m/s
18:55	16.0 °C	59%	SE	22.2 km/h / 6.2 m/s
19:55	16.0 °C	52%	SSE	7.4 km/h / 2.1 m/s
20:55	13.0 °C	58%	Nord	11.1 km/h / 3.1 m/s
21:55	12.0 °C	54%	Est	9.3 km/h / 2.6 m/s
22:55	12.0 °C	55%	Est	9.3 km/h / 2.6 m/s



**"Completamento del monitoraggio ambientale in operam dei luoghi interessati dai lavori di realizzazione del tronco stradale n. 9 (dalla Km.ca 414+080 alla Km.ca 419+300) ex lotto I-II-III-IV - Variante di Nova Siri".**



Postazione	RUMO_21	Data	16/12/2017
------------	---------	------	------------

Ora	Temp.	Umidità	Wind Dir	Velocità del vento
0:55	12.0 °C	55%	Est	9.3 km/h / 2.6 m/s
1:55	12.0 °C	55%	Est	9.3 km/h / 2.6 m/s
2:55	12.0 °C	57%	Est	9.3 km/h / 2.6 m/s
3:55	13.0 °C	62%	Nord	11.1 km/h / 3.1 m/s
4:55	13.0 °C	65%	Nord	11.1 km/h / 3.1 m/s
5:55	14.0 °C	67%	Nord	11.1 km/h / 3.1 m/s
6:55	14.0 °C	67%	Nord	11.1 km/h / 3.1 m/s
7:55	12.0 °C	62%	NE	11.1 km/h / 3.1 m/s
8:55	16.0 °C	68%	NNE	14.8 km/h / 4.1 m/s
9:55	16.0 °C	68%	NNE	13.0 km/h / 3.6 m/s
10:55	16.0 °C	68%	Nord	14.8 km/h / 4.1 m/s
11:55	17.0 °C	68%	Nord	16.7 km/h / 4.6 m/s
12:55	17.0 °C	63%	NNE	14.8 km/h / 4.1 m/s
13:55	15.0 °C	72%	Nord	22.2 km/h / 6.2 m/s
14:55	14.0 °C	77%	Nord	18.5 km/h / 5.1 m/s
15:55	14.0 °C	77%	NNE	13.0 km/h / 3.6 m/s
16:55	14.0 °C	77%	Nord	18.5 km/h / 5.1 m/s
17:55	14.0 °C	77%	Nord	16.7 km/h / 4.6 m/s
18:55	12.0 °C	77%	NNE	24.1 km/h / 6.7 m/s
19:55	12.0 °C	77%	NNE	20.4 km/h / 5.7 m/s
20:55	12.0 °C	77%	NNE	20.4 km/h / 5.7 m/s
21:55	12.0 °C	77%	NNE	18.5 km/h / 5.1 m/s
22:55	12.0 °C	77%	NNE	16.7 km/h / 4.6 m/s
23:55	12.0 °C	72%	Nord	16.7 km/h / 4.6 m/s



**"Completamento del monitoraggio ambientale in operam  
dei luoghi interessati dai lavori di realizzazione del  
tronco stradale n. 9 (dalla Km.ca 414+080 alla Km.ca  
419+300) ex lotto I-II-III-IV - Variante di Nova Siri".**



Postazione	RUMO_21	Data	17/12/2017
------------	---------	------	------------

Ora	Temp.	Umidità	Wind Dir	Velocità del vento
0:55	12.0 °C	72%	Nord	16.7 km/h / 4.6 m/s
1:55	12.0 °C	65%	Nord	16.7 km/h / 4.6 m/s
2:55	12.0 °C	62%	Nord	16.7 km/h / 4.6 m/s
3:55	13.0 °C	55%	NNO	16.7 km/h / 4.6 m/s
4:55	13.0 °C	51%	NNO	16.7 km/h / 4.6 m/s
5:55	13.0 °C	51%	NNO	16.7 km/h / 4.6 m/s
6:55	13.0 °C	47%	NE	7.4 km/h / 2.1 m/s
7:55	11.0 °C	67%	Est	16.7 km/h / 4.6 m/s
8:55	12.0 °C	62%	NNE	11.1 km/h / 3.1 m/s
9:55	11.0 °C	67%	Nord	31.5 km/h / 8.7 m/s
10:55	13.0 °C	54%	Nord	14.8 km/h / 4.1 m/s
11:55	14.0 °C	55%	Nord	13.0 km/h / 3.6 m/s
12:55	10.0 °C	71%	Nord	25.9 km/h / 7.2 m/s
13:55	12.0 °C	67%	Nord	13.0 km/h / 3.6 m/s
14:55	11.0 °C	67%	ONO	31.5 km/h / 8.7 m/s
15:55	12.0 °C	58%	Nord	7.4 km/h / 2.1 m/s
16:55	11.0 °C	58%	ONO	13.0 km/h / 3.6 m/s
17:55	11.0 °C	58%	Est	11.1 km/h / 3.1 m/s
18:55	10.0 °C	62%	NE	9.3 km/h / 2.6 m/s
19:55	11.0 °C	62%	Nord	18.5 km/h / 5.1 m/s
20:55	10.0 °C	66%	NE	13.0 km/h / 3.6 m/s
21:55	9.0 °C	76%	NNE	18.5 km/h / 5.1 m/s
22:55	9.0 °C	76%	NNE	11.1 km/h / 3.1 m/s
23:55	10.0 °C	66%	ENE	11.1 km/h / 3.1 m/s



**"Completamento del monitoraggio ambientale in operam  
dei luoghi interessati dai lavori di realizzazione del  
tronco stradale n. 9 (dalla Km.ca 414+080 alla Km.ca  
419+300) ex lotto I-II-III-IV - Variante di Nova Siri".**



Postazione	RUMO_21	Data	18/12/2017
------------	---------	------	------------

Ora	Temp.	Umidità	Wind Dir	Velocità del vento
0:55	10.0 °C	66%	ENE	11.1 km/h / 3.1 m/s
2:55	9.0 °C	75%	ENE	11.1 km/h / 3.1 m/s
3:55	7.0 °C	81%	Ovest	20.4 km/h / 5.7 m/s
5:55	6.0 °C	81%	ENE	20.4 km/h / 5.7 m/s
6:55	9.0 °C	66%	NE	16.7 km/h / 4.6 m/s
7:55	10.0 °C	66%	Variabile	3.7 km/h / 1.0 m/s
8:55	9.0 °C	71%	Nord	16.7 km/h / 4.6 m/s
9:55	8.0 °C	81%	Nord	7.4 km/h / 2.1 m/s
10:55	9.0 °C	76%	NNE	11.1 km/h / 3.1 m/s
11:55	9.0 °C	66%	Nord	22.2 km/h / 6.2 m/s
12:55	12.0 °C	58%	Nord	18.5 km/h / 5.1 m/s
13:55	10.0 °C	62%	NNE	13.0 km/h / 3.6 m/s
14:55	10.0 °C	66%	ONO	16.7 km/h / 4.6 m/s
15:55	9.0 °C	76%	NNO	5.6 km/h / 1.5 m/s
16:55	9.0 °C	76%	ENE	9.3 km/h / 2.6 m/s
17:55	7.0 °C	81%	NE	7.4 km/h / 2.1 m/s
18:55	7.0 °C	76%	Variabile	5.6 km/h / 1.5 m/s
19:55	7.0 °C	76%	NE	7.4 km/h / 2.1 m/s
20:55	8.0 °C	71%	NE	11.1 km/h / 3.1 m/s
21:55	8.0 °C	71%	NE	7.4 km/h / 2.1 m/s
22:55	8.0 °C	71%	NE	7.4 km/h / 2.1 m/s
23:55	6.0 °C	70%	ENE	9.3 km/h / 2.6 m/s



**"Completamento del monitoraggio ambientale in operam  
dei luoghi interessati dai lavori di realizzazione del  
tronco stradale n. 9 (dalla Km.ca 414+080 alla Km.ca  
419+300) ex lotto I-II-III-IV - Variante di Nova Siri".**



Postazione	RUMO_21	Data	19/12/2017
------------	---------	------	------------

Ora	Temp.	Umidità	Wind Dir	Velocità del vento
0:55	6.0 °C	70%	ENE	9.3 km/h / 2.6 m/s
1:55	6.0 °C	71%	ENE	9.3 km/h / 2.6 m/s
2:55	7.0 °C	70%	ENE	9.3 km/h / 2.6 m/s
3:55	6.0 °C	70%	Variabile	3.7 km/h / 1.0 m/s
4:55	7.0 °C	71%	Variabile	3.7 km/h / 1.0 m/s
5:55	7.0 °C	71%	Variabile	3.7 km/h / 1.0 m/s
6:55	6.0 °C	76%	ENE	11.1 km/h / 3.1 m/s
7:55	7.0 °C	61%	NE	11.1 km/h / 3.1 m/s
8:55	12.0 °C	38%	NE	7.4 km/h / 2.1 m/s
9:55	12.0 °C	41%	Variabile	9.3 km/h / 2.6 m/s
10:55	13.0 °C	36%	Nord	13.0 km/h / 3.6 m/s
11:55	13.0 °C	36%	Nord	14.8 km/h / 4.1 m/s
12:55	12.0 °C	38%	Nord	9.3 km/h / 2.6 m/s
13:55				
14:55				
15:55				
16:55				
17:55				
18:55				
19:55				
20:55				
21:55				
22:55				
23:55				



**"Completamento del monitoraggio ambientale in operam  
dei luoghi interessati dai lavori di realizzazione del  
tronco stradale n. 9 (dalla Km.ca 414+080 alla Km.ca  
419+300) ex lotto I-II-III-IV - Variante di Nova Siri".**



Postazione	RUMO_22	Data	01/12/2017
------------	---------	------	------------

Ora	Temp.	Umidità	Wind Dir	Velocità del vento
8:55	14.0 °C	77%	Nord	24.1 km/h / 6.7 m/s
9:55	13.0 °C	82%	Nord	16.7 km/h / 4.6 m/s
10:55	13.0 °C	82%	NE	16.7 km/h / 4.6 m/s
11:55	13.0 °C	82%	NNE	20.4 km/h / 5.7 m/s
12:55	13.0 °C	82%	NNE	18.5 km/h / 5.1 m/s
13:55	13.0 °C	77%	NE	16.7 km/h / 4.6 m/s
14:55	13.0 °C	77%	NE	13.0 km/h / 3.6 m/s
15:55	12.0 °C	82%	NNO	20.4 km/h / 5.7 m/s
16:55	11.0 °C	88%	NNE	22.2 km/h / 6.2 m/s
17:55	11.0 °C	82%	Nord	20.4 km/h / 5.7 m/s
18:55	11.0 °C	82%	NNE	20.4 km/h / 5.7 m/s
19:55	11.0 °C	76%	NNE	14.8 km/h / 4.1 m/s
20:55	11.0 °C	76%	NNE	11.1 km/h / 3.1 m/s
21:55	11.0 °C	76%	NNE	11.1 km/h / 3.1 m/s
22:55	11.0 °C	76%	NE	5.6 km/h / 1.5 m/s
23:55				



**"Completamento del monitoraggio ambientale in operam dei luoghi interessati dai lavori di realizzazione del tronco stradale n. 9 (dalla Km.ca 414+080 alla Km.ca 419+300) ex lotto I-II-III-IV - Variante di Nova Siri".**



Postazione	RUMO_22	Data	02/12/2017
------------	---------	------	------------

Ora	Temp.	Umidità	Wind Dir	Velocità del vento
0:55	11.0 °C	77%	NE	5.6 km/h / 1.5 m/s
2:00	10.0 °C	82%	NE	7.4 km/h / 2.1 m/s
5:00	10.0 °C	82%	NE	7.4 km/h / 2.1 m/s
6:55	10.0 °C	82%	ENE	7.4 km/h / 2.1 m/s
7:55	11.0 °C	82%	SSE	5.6 km/h / 1.5 m/s
8:55	14.0 °C	72%	SSE	11.1 km/h / 3.1 m/s
9:55	15.0 °C	51%	SSE	14.8 km/h / 4.1 m/s
10:55	15.0 °C	45%	Sud	22.2 km/h / 6.2 m/s
11:55	15.0 °C	48%	Sud	22.2 km/h / 6.2 m/s
12:55	15.0 °C	55%	SSE	22.2 km/h / 6.2 m/s
13:55	15.0 °C	59%	SSE	20.4 km/h / 5.7 m/s
14:55	14.0 °C	63%	SSE	18.5 km/h / 5.1 m/s
15:55	13.0 °C	72%	SSE	16.7 km/h / 4.6 m/s
16:55	13.0 °C	72%	SSE	24.1 km/h / 6.7 m/s
17:55	14.0 °C	67%	SSE	18.5 km/h / 5.1 m/s
18:55	14.0 °C	63%	SSE	14.8 km/h / 4.1 m/s
19:55	14.0 °C	59%	SSE	18.5 km/h / 5.1 m/s
20:55	15.0 °C	55%	SSO	31.5 km/h / 8.7 m/s
21:55	13.0 °C	58%	Sud	20.4 km/h / 5.7 m/s
22:55	11.0 °C	62%	NE	9.3 km/h / 2.6 m/s
23:55	9.0 °C	66%	NE	11.1 km/h / 3.1 m/s



**“Completamento del monitoraggio ambientale in operam dei luoghi interessati dai lavori di realizzazione del tronco stradale n. 9 (dalla Km.ca 414+080 alla Km.ca 419+300) ex lotto I-II-III-IV – Variante di Nova Siri”.**



Postazione	RUMO_22	Data	03/12/2017
------------	---------	------	------------

Ora	Temp.	Umidità	Wind Dir	Velocità del vento
0:55	9.0 °C	66%	NE	11.1 km/h / 3.1 m/s
1:55	9.0 °C	66%	NE	11.1 km/h / 3.1 m/s
2:55	9.0 °C	65%	NE	11.1 km/h / 3.1 m/s
3:55	9.0 °C	63%	NE	14.8 km/h / 4.1 m/s
4:55	9.0 °C	61%	NE	14.8 km/h / 4.1 m/s
5:55	9.0 °C	62%	NE	14.8 km/h / 4.1 m/s
6:55	10.0 °C	58%	ENE	13.0 km/h / 3.6 m/s
7:55	10.0 °C	62%	NE	13.0 km/h / 3.6 m/s
8:55	13.0 °C	51%	ENE	7.4 km/h / 2.1 m/s
9:55	15.0 °C	34%	Est	5.6 km/h / 1.5 m/s
10:55	16.0 °C	34%	Variabile	5.6 km/h / 1.5 m/s
11:55	16.0 °C	34%	Variabile	5.6 km/h / 1.5 m/s
12:55	16.0 °C	39%	SSO	9.3 km/h / 2.6 m/s
13:55	16.0 °C	39%	SSO	11.1 km/h / 3.1 m/s
14:55	16.0 °C	39%	OSO	9.3 km/h / 2.6 m/s
15:55	15.0 °C	42%	ONO	5.6 km/h / 1.5 m/s
16:55	13.0 °C	47%	Nord	7.4 km/h / 2.1 m/s
17:55	11.0 °C	58%	ENE	7.4 km/h / 2.1 m/s
18:55	10.0 °C	58%	NE	7.4 km/h / 2.1 m/s
19:55	10.0 °C	58%	Nord	5.6 km/h / 1.5 m/s
20:55	8.0 °C	62%	ENE	9.3 km/h / 2.6 m/s
21:55	9.0 °C	54%	NE	13.0 km/h / 3.6 m/s
22:55	9.0 °C	54%	NE	14.8 km/h / 4.1 m/s
23:55	9.0 °C	54%	NE	14.8 km/h / 4.1 m/s



**"Completamento del monitoraggio ambientale in operam  
dei luoghi interessati dai lavori di realizzazione del  
tronco stradale n. 9 (dalla Km.ca 414+080 alla Km.ca  
419+300) ex lotto I-II-III-IV - Variante di Nova Siri".**





Postazione	RUMO_22	Data	04/12/2017
------------	---------	------	------------

Ora	Temp.	Umidità	Wind Dir	Velocità del vento
0:55	9.0 °C	54%	NE	14.8 km/h / 4.1 m/s
1:55	9.0 °C	60%	NE	14.8 km/h / 4.1 m/s
2:55	8.0 °C	62%	Variabile	3.7 km/h / 1.0 m/s
3:55	8.0 °C	66%	Variabile	3.7 km/h / 1.0 m/s
4:55	8.0 °C	66%	Variabile	3.7 km/h / 1.0 m/s
5:55	8.0 °C	66%	NE	5.6 km/h / 1.5 m/s
6:55	9.0 °C	62%	ENE	5.6 km/h / 1.5 m/s
7:55	12.0 °C	54%	Variabile	3.7 km/h / 1.0 m/s
8:55	15.0 °C	45%	Variabile	3.7 km/h / 1.0 m/s
9:55	15.0 °C	39%	SSO	9.3 km/h / 2.6 m/s
10:55	15.0 °C	42%	OSO	9.3 km/h / 2.6 m/s
11:55	15.0 °C	45%	OSO	9.3 km/h / 2.6 m/s
12:55	15.0 °C	42%	NNO	13.0 km/h / 3.6 m/s
13:55	15.0 °C	42%	Nord	13.0 km/h / 3.6 m/s
14:55	12.0 °C	62%	Nord	16.7 km/h / 4.6 m/s
15:55	10.0 °C	76%	NNE	20.4 km/h / 5.7 m/s
16:55	10.0 °C	66%	Nord	20.4 km/h / 5.7 m/s
17:55	9.0 °C	71%	Nord	11.1 km/h / 3.1 m/s
18:55	10.0 °C	66%	NE	9.3 km/h / 2.6 m/s
19:55	10.0 °C	71%	NE	13.0 km/h / 3.6 m/s
20:55	10.0 °C	76%	NE	11.1 km/h / 3.1 m/s
21:55	10.0 °C	76%	NE	11.1 km/h / 3.1 m/s
22:55	10.0 °C	76%	NE	13.0 km/h / 3.6 m/s



**"Completamento del monitoraggio ambientale in operam dei luoghi interessati dai lavori di realizzazione del tronco stradale n. 9 (dalla Km.ca 414+080 alla Km.ca 419+300) ex lotto I-II-III-IV - Variante di Nova Siri".**



Postazione	RUMO_22	Data	05/12/2017
------------	---------	------	------------

Ora	Temp.	Umidità	Wind Dir	Velocità del vento
0:55	10.0 °C	76%	NE	13.0 km/h / 3.6 m/s
1:55	10.0 °C	79%	NE	13.0 km/h / 3.6 m/s
2:55	10.0 °C	80%	NNE	9.3 km/h / 2.6 m/s
3:55	10.0 °C	82%	NNE	9.3 km/h / 2.6 m/s
4:55	10.0 °C	82%	NNE	9.3 km/h / 2.6 m/s
5:55	11.0 °C	71%	Nord	16.7 km/h / 4.6 m/s
6:55	12.0 °C	62%	Nord	13.0 km/h / 3.6 m/s
7:55	12.0 °C	62%	Nord	18.5 km/h / 5.1 m/s
8:55	13.0 °C	51%	NNE	16.7 km/h / 4.6 m/s
9:55	14.0 °C	51%	Nord	18.5 km/h / 5.1 m/s
10:55	15.0 °C	48%	Nord	20.4 km/h / 5.7 m/s
11:55	15.0 °C	51%	Nord	20.4 km/h / 5.7 m/s
12:55	15.0 °C	48%	Nord	20.4 km/h / 5.7 m/s
13:55	15.0 °C	48%	Nord	16.7 km/h / 4.6 m/s
14:55	14.0 °C	51%	Nord	18.5 km/h / 5.1 m/s
15:55	13.0 °C	51%	Nord	18.5 km/h / 5.1 m/s
16:55	12.0 °C	55%	Nord	18.5 km/h / 5.1 m/s
17:55	11.0 °C	62%	NE	9.3 km/h / 2.6 m/s
18:55	12.0 °C	58%	NNE	9.3 km/h / 2.6 m/s
19:55	12.0 °C	54%	Nord	13.0 km/h / 3.6 m/s
20:55	13.0 °C	51%	Nord	11.1 km/h / 3.1 m/s
21:55	13.0 °C	41%	Nord	14.8 km/h / 4.1 m/s
22:55	12.0 °C	44%	Nord	13.0 km/h / 3.6 m/s
23:55	12.0 °C	43%	Nord	13.0 km/h / 3.6 m/s



**"Completamento del monitoraggio ambientale in operam  
dei luoghi interessati dai lavori di realizzazione del  
tronco stradale n. 9 (dalla Km.ca 414+080 alla Km.ca  
419+300) ex lotto I-II-III-IV - Variante di Nova Siri".**



Postazione	RUMO_22	Data	06/12/2017
------------	---------	------	------------

Ora	Temp.	Umidità	Wind Dir	Velocità del vento
0:55	12.0 °C	43%	Nord	13.0 km/h / 3.6 m/s
1:55	11.0 °C	45%	Nord	13.0 km/h / 3.6 m/s
2:55	10.0 °C	43%	Nord	13.0 km/h / 3.6 m/s
3:55	10.0 °C	45%	NNE	11.1 km/h / 3.1 m/s
4:55	9.0 °C	46%	NNE	11.1 km/h / 3.1 m/s
5:55	9.0 °C	46%	NNE	11.1 km/h / 3.1 m/s
6:55	9.0 °C	46%	NNE	11.1 km/h / 3.1 m/s
7:55	10.0 °C	54%	NE	13.0 km/h / 3.6 m/s
8:55	13.0 °C	47%	NNE	13.0 km/h / 3.6 m/s
9:55	15.0 °C	48%	Nord	14.8 km/h / 4.1 m/s
10:55	15.0 °C	51%	Nord	16.7 km/h / 4.6 m/s
11:55	16.0 °C	45%	Nord	20.4 km/h / 5.7 m/s
12:55	16.0 °C	42%	Nord	24.1 km/h / 6.7 m/s
13:55	16.0 °C	45%	Nord	24.1 km/h / 6.7 m/s
14:55	16.0 °C	45%	Nord	18.5 km/h / 5.1 m/s
15:55	15.0 °C	48%	Nord	24.1 km/h / 6.7 m/s
16:55	14.0 °C	51%	NNE	16.7 km/h / 4.6 m/s
17:55	13.0 °C	54%	NE	13.0 km/h / 3.6 m/s
18:55	12.0 °C	54%	NE	13.0 km/h / 3.6 m/s
19:55	12.0 °C	54%	ENE	13.0 km/h / 3.6 m/s
20:55	11.0 °C	62%	NNE	7.4 km/h / 2.1 m/s
21:55	11.0 °C	62%	NE	11.1 km/h / 3.1 m/s
22:55	10.0 °C	66%	NE	13.0 km/h / 3.6 m/s
23:55	10.0 °C	66%	NE	13.0 km/h / 3.6 m/s



**"Completamento del monitoraggio ambientale in operam dei luoghi interessati dai lavori di realizzazione del tronco stradale n. 9 (dalla Km.ca 414+080 alla Km.ca 419+300) ex lotto I-II-III-IV - Variante di Nova Siri".**



Postazione	RUMO_22	Data	07/12/2017
------------	---------	------	------------

Ora	Temp.	Umidità	Wind Dir	Velocità del vento
0:55	10.0 °C	66%	NE	13.0 km/h / 3.6 m/s
2:55	10.0 °C	66%	NE	13.0 km/h / 3.6 m/s
3:55	11.0 °C	67%	Nord	13.0 km/h / 3.6 m/s
5:55	12.0 °C	67%	Nord	13.0 km/h / 3.6 m/s
6:55	12.0 °C	62%	Nord	11.1 km/h / 3.1 m/s
7:55	13.0 °C	63%	NNE	11.1 km/h / 3.1 m/s
8:55	15.0 °C	55%	NNE	16.7 km/h / 4.6 m/s
9:55	16.0 °C	55%	Nord	20.4 km/h / 5.7 m/s
10:55	16.0 °C	52%	Nord	22.2 km/h / 6.2 m/s
11:55	16.0 °C	55%	Nord	22.2 km/h / 6.2 m/s
12:55	16.0 °C	52%	Nord	22.2 km/h / 6.2 m/s
13:55	16.0 °C	52%	Nord	24.1 km/h / 6.7 m/s
14:55	16.0 °C	55%	Nord	22.2 km/h / 6.2 m/s
15:55	16.0 °C	52%	Nord	20.4 km/h / 5.7 m/s
16:55	15.0 °C	55%	Nord	20.4 km/h / 5.7 m/s
17:55	14.0 °C	59%	NNE	13.0 km/h / 3.6 m/s
18:55	14.0 °C	59%	Nord	13.0 km/h / 3.6 m/s
19:55	13.0 °C	63%	NNE	11.1 km/h / 3.1 m/s
20:55	13.0 °C	58%	NNE	11.1 km/h / 3.1 m/s
21:55	13.0 °C	58%	Nord	9.3 km/h / 2.6 m/s
22:55	13.0 °C	63%	Nord	13.0 km/h / 3.6 m/s
23:55	13.0 °C	64%	Nord	13.0 km/h / 3.6 m/s



**"Completamento del monitoraggio ambientale in operam  
dei luoghi interessati dai lavori di realizzazione del  
tronco stradale n. 9 (dalla Km.ca 414+080 alla Km.ca  
419+300) ex lotto I-II-III-IV - Variante di Nova Siri".**



Postazione	RUMO_22	Data	08/12/2017
------------	---------	------	------------

Ora	Temp.	Umidità	Wind Dir	Velocità del vento
0:55	13.0 °C	64%	Nord	13.0 km/h / 3.6 m/s
1:55	13.0 °C	64%	Nord	13.0 km/h / 3.6 m/s
2:55	12.0 °C	63%	Nord	13.0 km/h / 3.6 m/s
3:55	11.0 °C	63%	ENE	13.0 km/h / 3.6 m/s
4:55	10.0 °C	62%	ENE	13.0 km/h / 3.6 m/s
5:55	10.0 °C	62%	ENE	13.0 km/h / 3.6 m/s
6:55	10.0 °C	58%	ENE	13.0 km/h / 3.6 m/s
7:55	10.0 °C	62%	NE	11.1 km/h / 3.1 m/s
8:55	14.0 °C	59%	NE	5.6 km/h / 1.5 m/s
9:55	15.0 °C	59%	Nord	9.3 km/h / 2.6 m/s
10:55	16.0 °C	55%	NNO	14.8 km/h / 4.1 m/s
11:55	16.0 °C	55%	NNO	20.4 km/h / 5.7 m/s
12:55	16.0 °C	55%	NNO	20.4 km/h / 5.7 m/s
13:55	16.0 °C	55%	Nord	22.2 km/h / 6.2 m/s
14:55	16.0 °C	45%	Nord	16.7 km/h / 4.6 m/s
15:55	16.0 °C	27%	Nord	13.0 km/h / 3.6 m/s
16:55	13.0 °C	51%	Nord	11.1 km/h / 3.1 m/s
17:55	13.0 °C	51%	Nord	13.0 km/h / 3.6 m/s
18:55	9.0 °C	54%	NE	9.3 km/h / 2.6 m/s
19:55	9.0 °C	58%	NE	13.0 km/h / 3.6 m/s
20:55	9.0 °C	58%	NE	9.3 km/h / 2.6 m/s
21:55	9.0 °C	58%	Variabile	3.7 km/h / 1.0 m/s
22:55	10.0 °C	54%	Nord	5.6 km/h / 1.5 m/s
23:55	8.0 °C	66%	NE	11.1 km/h / 3.1 m/s



**"Completamento del monitoraggio ambientale in operam  
dei luoghi interessati dai lavori di realizzazione del  
tronco stradale n. 9 (dalla Km.ca 414+080 alla Km.ca  
419+300) ex lotto I-II-III-IV - Variante di Nova Siri".**



Postazione	RUMO_23	Data	24/11/2017
------------	---------	------	------------

Ora	Temp.	Umidità	Wind Dir	Velocità del vento
8:55	15.0 °C	51%	NE	5.6 km/h / 1.5 m/s
9:55	18.0 °C	59%	Nord	20.4 km/h / 5.7 m/s
10:55	18.0 °C	64%	NNO	20.4 km/h / 5.7 m/s
11:55	18.0 °C	59%	Nord	24.1 km/h / 6.7 m/s
12:55	18.0 °C	59%	Nord	24.1 km/h / 6.7 m/s
13:55	18.0 °C	64%	Nord	22.2 km/h / 6.2 m/s
14:55	17.0 °C	68%	Nord	18.5 km/h / 5.1 m/s
15:55	16.0 °C	72%	NNO	14.8 km/h / 4.1 m/s
16:55	15.0 °C	72%	NE	9.3 km/h / 2.6 m/s
17:55	13.0 °C	77%	NE	9.3 km/h / 2.6 m/s
18:55	12.0 °C	77%	NE	11.1 km/h / 3.1 m/s
19:55	12.0 °C	72%	NE	11.1 km/h / 3.1 m/s
20:55	11.0 °C	71%	NE	11.1 km/h / 3.1 m/s
21:55	11.0 °C	67%	Variabile	3.7 km/h / 1.0 m/s
22:55	10.0 °C	71%	NE	9.3 km/h / 2.6 m/s
23:55	10.0 °C	71%	NE	9.3 km/h / 2.6 m/s



**"Completamento del monitoraggio ambientale in operam dei luoghi interessati dai lavori di realizzazione del tronco stradale n. 9 (dalla Km.ca 414+080 alla Km.ca 419+300) ex lotto I-II-III-IV - Variante di Nova Siri".**



Postazione	RUMO_23	Data	25/11/2017
------------	---------	------	------------

Ora	Temp.	Umidità	Wind Dir	Velocità del vento
0:55	10.0 °C	66%	ENE	9.3 km/h / 2.6 m/s
2:00	10.0 °C	68%	ENE	9.3 km/h / 2.6 m/s
5:00	10.0 °C	75%	NE	5.6 km/h / 1.5 m/s
6:55	10.0 °C	82%	NE	5.6 km/h / 1.5 m/s
7:55	10.0 °C	76%	NE	11.1 km/h / 3.1 m/s
8:55	12.0 °C	67%	NE	11.1 km/h / 3.1 m/s
9:55	17.0 °C	59%	Variabile	1.9 km/h / 0.5 m/s
10:55	18.0 °C	59%	Variabile	1.9 km/h / 0.5 m/s
11:55	18.0 °C	59%	OSO	7.4 km/h / 2.1 m/s
12:55	18.0 °C	64%	SO	7.4 km/h / 2.1 m/s
13:55	18.0 °C	64%	SSO	7.4 km/h / 2.1 m/s
14:55	18.0 °C	59%	SSO	9.3 km/h / 2.6 m/s
15:55	16.0 °C	68%	Sud	1.9 km/h / 0.5 m/s
16:55	14.0 °C	77%	Est	3.7 km/h / 1.0 m/s
17:55	14.0 °C	67%	ENE	7.4 km/h / 2.1 m/s
18:55	13.0 °C	72%	ENE	9.3 km/h / 2.6 m/s
19:55	14.0 °C	72%	Est	11.1 km/h / 3.1 m/s
20:55	14.0 °C	72%	ENE	9.3 km/h / 2.6 m/s
21:55	13.0 °C	77%	NE	9.3 km/h / 2.6 m/s
22:55	13.0 °C	77%	NE	9.3 km/h / 2.6 m/s
23:55	15.0 °C	77%	NE	9.3 km/h / 2.6 m/s



**“Completamento del monitoraggio ambientale in operam  
dei luoghi interessati dai lavori di realizzazione del  
tronco stradale n. 9 (dalla Km.ca 414+080 alla Km.ca  
419+300) ex lotto I-II-III-IV – Variante di Nova Siri”.**



Postazione	RUMO_23	Data	26/11/2017
------------	---------	------	------------

Ora	Temp.	Umidità	Wind Dir	Velocità del vento
0:55	15.0 °C	77%	NE	9.3 km/h / 2.6 m/s
1:55	15.0 °C	78%	NE	9.3 km/h / 2.6 m/s
2:55	15.0 °C	80%	NE	9.3 km/h / 2.6 m/s
3:55	15.0 °C	80%	ENE	7.4 km/h / 2.1 m/s
4:55	14.0 °C	81%	ENE	7.4 km/h / 2.1 m/s
5:55	14.0 °C	82%	ENE	7.4 km/h / 2.1 m/s
6:55	13.0 °C	82%	Nord	7.4 km/h / 2.1 m/s
7:55	15.0 °C	63%	NNE	11.1 km/h / 3.1 m/s
8:55	16.0 °C	72%	Nord	11.1 km/h / 3.1 m/s
9:55	17.0 °C	68%	ESE	5.6 km/h / 1.5 m/s
10:55	18.0 °C	73%	Variabile	3.7 km/h / 1.0 m/s
11:55	20.0 °C	40%	Nord	18.5 km/h / 5.1 m/s
12:55	19.0 °C	56%	NNE	18.5 km/h / 5.1 m/s
13:55	19.0 °C	56%	Nord	13.0 km/h / 3.6 m/s
14:55	18.0 °C	68%	NNO	24.1 km/h / 6.7 m/s
15:55	16.0 °C	77%	NE	14.8 km/h / 4.1 m/s
16:55	17.0 °C	59%	Nord	16.7 km/h / 4.6 m/s
17:55	17.0 °C	59%	Nord	13.0 km/h / 3.6 m/s
18:55	17.0 °C	55%	NNO	16.7 km/h / 4.6 m/s
19:55	16.0 °C	55%	NO	24.1 km/h / 6.7 m/s
20:55	16.0 °C	55%	NNO	20.4 km/h / 5.7 m/s
21:55	15.0 °C	63%	NNO	20.4 km/h / 5.7 m/s
22:55	15.0 °C	59%	Nord	24.1 km/h / 6.7 m/s
23:55	15.0 °C	59%	Nord	24.1 km/h / 6.7 m/s



**"Completamento del monitoraggio ambientale in operam  
dei luoghi interessati dai lavori di realizzazione del  
tronco stradale n. 9 (dalla Km.ca 414+080 alla Km.ca  
419+300) ex lotto I-II-III-IV - Variante di Nova Siri".**





Postazione	RUMO_23	Data	27/11/2017
------------	---------	------	------------

Ora	Temp.	Umidità	Wind Dir	Velocità del vento
0:55	15.0 °C	59%	Nord	24.1 km/h / 6.7 m/s
1:55	15.0 °C	61%	Nord	24.1 km/h / 6.7 m/s
2:55	14.0 °C	58%	Nord	24.1 km/h / 6.7 m/s
3:55	14.0 °C	56%	NO	37.0 km/h / 10.3 m/s
4:55	14.0 °C	55%	NO	37.0 km/h / 10.3 m/s
5:55	14.0 °C	55%	NO	37.0 km/h / 10.3 m/s
6:55	15.0 °C	48%	NO	31.5 km/h / 8.7 m/s
7:55	14.0 °C	59%	NNO	31.5 km/h / 8.7 m/s
8:55	15.0 °C	59%	Nord	25.9 km/h / 7.2 m/s
9:55	15.0 °C	63%	NO	29.6 km/h / 8.2 m/s
10:55	13.0 °C	67%	NO	35.2 km/h / 9.8 m/s
11:55	12.0 °C	72%	Nord	29.6 km/h / 8.2 m/s
12:55	13.0 °C	72%	NNO	13.0 km/h / 3.6 m/s
13:55	14.0 °C	63%	Nord	22.2 km/h / 6.2 m/s
14:55	13.0 °C	58%	Nord	22.2 km/h / 6.2 m/s
15:55	14.0 °C	63%	NNO	20.4 km/h / 5.7 m/s
16:55	12.0 °C	72%	Nord	20.4 km/h / 5.7 m/s
17:55	12.0 °C	67%	Nord	16.7 km/h / 4.6 m/s
18:55	12.0 °C	72%	Nord	22.2 km/h / 6.2 m/s
19:55	13.0 °C	63%	Nord	16.7 km/h / 4.6 m/s
20:55	11.0 °C	67%	Nord	22.2 km/h / 6.2 m/s
21:55	11.0 °C	71%	NE	9.3 km/h / 2.6 m/s
22:55	12.0 °C	58%	Nord	11.1 km/h / 3.1 m/s



**“Completamento del monitoraggio ambientale in operam dei luoghi interessati dai lavori di realizzazione del tronco stradale n. 9 (dalla Km.ca 414+080 alla Km.ca 419+300) ex lotto I-II-III-IV – Variante di Nova Siri”.**



Postazione	RUMO_23	Data	28/11/2017
------------	---------	------	------------

Ora	Temp.	Umidità	Wind Dir	Velocità del vento
0:55	12.0 °C	58%	Nord	11.1 km/h / 3.1 m/s
1:55	12.0 °C	58%	Nord	11.1 km/h / 3.1 m/s
2:55	12.0 °C	58%	Nord	11.1 km/h / 3.1 m/s
3:55	11.0 °C	55%	Nord	11.1 km/h / 3.1 m/s
4:55	11.0 °C	54%	Nord	11.1 km/h / 3.1 m/s
5:55	11.0 °C	54%	Nord	11.1 km/h / 3.1 m/s
6:55	12.0 °C	51%	NNE	14.8 km/h / 4.1 m/s
7:55	12.0 °C	54%	Nord	13.0 km/h / 3.6 m/s
8:55	13.0 °C	54%	Nord	14.8 km/h / 4.1 m/s
9:55	13.0 °C	54%	Nord	20.4 km/h / 5.7 m/s
10:55	14.0 °C	55%	Nord	18.5 km/h / 5.1 m/s
11:55	14.0 °C	51%	Nord	20.4 km/h / 5.7 m/s
12:55	15.0 °C	48%	Nord	20.4 km/h / 5.7 m/s
13:55	14.0 °C	51%	Nord	16.7 km/h / 4.6 m/s
14:55	14.0 °C	51%	Nord	14.8 km/h / 4.1 m/s
15:55	13.0 °C	54%	Nord	13.0 km/h / 3.6 m/s
16:55	13.0 °C	58%	NNE	11.1 km/h / 3.1 m/s
17:55	13.0 °C	51%	Nord	11.1 km/h / 3.1 m/s
18:55	11.0 °C	62%	NE	11.1 km/h / 3.1 m/s
19:55	10.0 °C	66%	NE	9.3 km/h / 2.6 m/s
20:55	11.0 °C	62%	ENE	9.3 km/h / 2.6 m/s
21:55	10.0 °C	66%	NE	11.1 km/h / 3.1 m/s
22:55	10.0 °C	66%	NE	13.0 km/h / 3.6 m/s
23:55	10.0 °C	66%	NE	13.0 km/h / 3.6 m/s



**"Completamento del monitoraggio ambientale in operam  
dei luoghi interessati dai lavori di realizzazione del  
tronco stradale n. 9 (dalla Km.ca 414+080 alla Km.ca  
419+300) ex lotto I-II-III-IV – Variante di Nova Siri".**



Postazione	RUMO_23	Data	29/11/2017
------------	---------	------	------------

Ora	Temp.	Umidità	Wind Dir	Velocità del vento
0:55	10.0 °C	66%	NE	13.0 km/h / 3.6 m/s
1:55	10.0 °C	64%	NE	13.0 km/h / 3.6 m/s
2:55	9.0 °C	66%	ENE	9.3 km/h / 2.6 m/s
3:55	9.0 °C	63%	ENE	9.3 km/h / 2.6 m/s
4:55	9.0 °C	62%	ENE	9.3 km/h / 2.6 m/s
5:55	9.0 °C	62%	ENE	9.3 km/h / 2.6 m/s
6:55	8.0 °C	66%	ENE	7.4 km/h / 2.1 m/s
7:55	9.0 °C	66%	ENE	9.3 km/h / 2.6 m/s
8:55	15.0 °C	59%	Sud	5.6 km/h / 1.5 m/s
9:55	15.0 °C	63%	SSE	18.5 km/h / 5.1 m/s
10:55	17.0 °C	55%	SSE	16.7 km/h / 4.6 m/s
11:55	18.0 °C	56%	SSE	22.2 km/h / 6.2 m/s
12:55	17.0 °C	55%	SSE	25.9 km/h / 7.2 m/s
13:55	17.0 °C	59%	SE	24.1 km/h / 6.7 m/s
14:55	18.0 °C	56%	SSE	27.8 km/h / 7.7 m/s
15:55	17.0 °C	59%	SSE	24.1 km/h / 6.7 m/s
16:55	17.0 °C	59%	SE	27.8 km/h / 7.7 m/s
17:55	17.0 °C	63%	SSE	22.2 km/h / 6.2 m/s
18:55	17.0 °C	63%	SSE	24.1 km/h / 6.7 m/s
19:55	17.0 °C	68%	SSE	22.2 km/h / 6.2 m/s
20:55	17.0 °C	63%	SSE	29.6 km/h / 8.2 m/s
21:55	18.0 °C	59%	SSE	33.3 km/h / 9.3 m/s
22:55	18.0 °C	64%	SSE	25.9 km/h / 7.2 m/s
23:55	18.0 °C	64%	SSE	25.9 km/h / 7.2 m/s



**"Completamento del monitoraggio ambientale in operam  
dei luoghi interessati dai lavori di realizzazione del  
tronco stradale n. 9 (dalla Km.ca 414+080 alla Km.ca  
419+300) ex lotto I-II-III-IV - Variante di Nova Siri".**



Postazione	RUMO_23	Data	30/11/2017
------------	---------	------	------------

Ora	Temp.	Umidità	Wind Dir	Velocità del vento
0:55	18.0 °C	64%	SSE	25.9 km/h / 7.2 m/s
2:55	18.0 °C	64%	SSE	25.9 km/h / 7.2 m/s
3:55	19.0 °C	64%	Sud	24.1 km/h / 6.7 m/s
5:55	19.0 °C	64%	Sud	24.1 km/h / 6.7 m/s
6:55	19.0 °C	64%	SSE	29.6 km/h / 8.2 m/s
7:55	19.0 °C	64%	Sud	24.1 km/h / 6.7 m/s
8:55	18.0 °C	68%	SSE	25.9 km/h / 7.2 m/s
9:55	18.0 °C	68%	SSE	25.9 km/h / 7.2 m/s
10:55	19.0 °C	64%	SSE	20.4 km/h / 5.7 m/s
11:55	19.0 °C	64%	SSE	22.2 km/h / 6.2 m/s
12:55	19.0 °C	64%	SSE	20.4 km/h / 5.7 m/s
13:55	20.0 °C	60%	SSE	18.5 km/h / 5.1 m/s
14:55	20.0 °C	64%	SSE	20.4 km/h / 5.7 m/s
15:55	19.0 °C	73%	SSE	11.1 km/h / 3.1 m/s
16:55	19.0 °C	64%	SSE	11.1 km/h / 3.1 m/s
17:55	19.0 °C	62%	SSE	11.1 km/h / 3.1 m/s
18:55	19.0 °C	60%	SSE	16.7 km/h / 4.6 m/s
19:55	18.0 °C	68%	SSE	11.1 km/h / 3.1 m/s
20:55	17.0 °C	77%	NNO	16.7 km/h / 4.6 m/s
21:55	15.0 °C	82%	Nord	27.8 km/h / 7.7 m/s
22:55	15.0 °C	82%	NNO	27.8 km/h / 7.7 m/s
23:55	14.0 °C	82%	Nord	27.8 km/h / 7.7 m/s



**"Completamento del monitoraggio ambientale in operam  
dei luoghi interessati dai lavori di realizzazione del  
tronco stradale n. 9 (dalla Km.ca 414+080 alla Km.ca  
419+300) ex lotto I-II-III-IV – Variante di Nova Siri".**



Postazione	RUMO_23	Data	01/12/2017
------------	---------	------	------------

Ora	Temp.	Umidità	Wind Dir	Velocità del vento
0:55	14.0 °C	82%	Nord	27.8 km/h / 7.7 m/s
1:55	14.0 °C	80%	Nord	27.8 km/h / 7.7 m/s
2:55	14.0 °C	70%	Nord	16.7 km/h / 4.6 m/s
3:55	14.0 °C	67%	Nord	16.7 km/h / 4.6 m/s
4:55	14.0 °C	67%	Nord	16.7 km/h / 4.6 m/s
5:55	14.0 °C	67%	Nord	14.8 km/h / 4.1 m/s
6:55	14.0 °C	67%	Nord	16.7 km/h / 4.6 m/s
7:55	14.0 °C	77%	Nord	24.1 km/h / 6.7 m/s
8:55	13.0 °C	82%	Nord	16.7 km/h / 4.6 m/s
9:55	13.0 °C	82%	NE	16.7 km/h / 4.6 m/s
10:55	13.0 °C	82%	NNE	20.4 km/h / 5.7 m/s
11:55	13.0 °C	82%	NNE	18.5 km/h / 5.1 m/s
12:55	13.0 °C	77%	NE	16.7 km/h / 4.6 m/s
13:55				
14:55				
15:55				
16:55				
17:55				
18:55				
19:55				
20:55				
21:55				
22:55				
23:55				



**"Completamento del monitoraggio ambientale in operam  
dei luoghi interessati dai lavori di realizzazione del  
tronco stradale n. 9 (dalla Km.ca 414+080 alla Km.ca  
419+300) ex lotto I-II-III-IV – Variante di Nova Siri".**





Postazione	RUMO_24	Data	03/11/2017
------------	---------	------	------------

Ora	Temp.	Umidità	Wind Dir	Velocità del vento
0:55	16.9°	59%	NNE	11.1 km/h / 3.1 m/s
2:00	16.9°	59%	NNE	11.1 km/h / 3.1 m/s
5:00	17.0 °C	59%	NNE	11.1 km/h / 3.1 m/s
6:55	17.0 °C	59%	NNE	11.1 km/h / 3.1 m/s
7:55	17.0 °C	59%	Nord	11.1 km/h / 3.1 m/s
8:55	18.0 °C	59%	Nord	14.8 km/h / 4.1 m/s
9:55	20.0 °C	56%	Nord	14.8 km/h / 4.1 m/s
10:55	21.0 °C	53%	Nord	14.8 km/h / 4.1 m/s
11:55	21.0 °C	53%	Nord	24.1 km/h / 6.7 m/s
12:55	22.0 °C	46%	Nord	18.5 km/h / 5.1 m/s
13:55	22.0 °C	50%	Nord	22.2 km/h / 6.2 m/s
14:55	21.0 °C	53%	Nord	20.4 km/h / 5.7 m/s
15:55	21.0 °C	54%	Nord	20.4 km/h / 5.7 m/s
16:55	20.0 °C	56%	Nord	16.7 km/h / 4.6 m/s
17:55	19.0 °C	60%	Nord	14.8 km/h / 4.1 m/s
18:55	18.0 °C	56%	Nord	16.7 km/h / 4.6 m/s
19:55	18.0 °C	52%	NNE	13.0 km/h / 3.6 m/s
20:55	17.0 °C	52%	Nord	13.0 km/h / 3.6 m/s
21:55	17.0 °C	59%	Nord	14.8 km/h / 4.1 m/s
22:55	16.0 °C	59%	Nord	13.0 km/h / 3.6 m/s
23:55	16.0 °C	59%	Nord	13.0 km/h / 3.6 m/s



**“Completamento del monitoraggio ambientale in operam dei luoghi interessati dai lavori di realizzazione del tronco stradale n. 9 (dalla Km.ca 414+080 alla Km.ca 419+300) ex lotto I-II-III-IV – Variante di Nova Siri”.**



Postazione	RUMO_24	Data	04/11/2017
------------	---------	------	------------

Ora	Temp.	Umidità	Wind Dir	Velocità del vento
0:55	11.5 °C	68%	NE	5.6 km/h / 1.5 m/s
1:55	11.5 °C	68%	NE	5.6 km/h / 1.5 m/s
2:55	12.0 °C	67%	NE	5.6 km/h / 1.5 m/s
3:55	12.0 °C	67%	NE	5.6 km/h / 1.5 m/s
4:55	12.0 °C	67%	NE	5.6 km/h / 1.5 m/s
5:55	12.0 °C	67%	NE	9.3 km/h / 2.6 m/s
6:55	16.0 °C	59%	NE	7.4 km/h / 2.1 m/s
7:55	20.0 °C	46%	Variabile	3.7 km/h / 1.0 m/s
8:55	20.0 °C	52%	SO	5.6 km/h / 1.5 m/s
9:55	21.0 °C	56%	OSO	7.4 km/h / 2.1 m/s
10:55	22.0 °C	50%	SSO	14.8 km/h / 4.1 m/s
11:55	22.0 °C	46%	SSO	18.5 km/h / 5.1 m/s
12:55	21.0 °C	49%	Sud	16.7 km/h / 4.6 m/s
13:55	21.0 °C	49%	SSO	14.8 km/h / 4.1 m/s
14:55	20.0 °C	52%	SSO	13.0 km/h / 3.6 m/s
15:55	19.0 °C	56%	Sud	11.1 km/h / 3.1 m/s
16:55	18.0 °C	59%	SE	9.3 km/h / 2.6 m/s
17:55	17.0 °C	63%	Est	9.3 km/h / 2.6 m/s
18:55	18.0 °C	59%	Est	11.1 km/h / 3.1 m/s
19:55	17.0 °C	63%	Sud	7.4 km/h / 2.1 m/s
20:55	17.0 °C	63%	SE	14.8 km/h / 4.1 m/s
21:55	16.0 °C	68%	SE	7.4 km/h / 2.1 m/s
22:55	17.0 °C	63%	SE	13.0 km/h / 3.6 m/s
23:55	17.0 °C	63%	SE	13.0 km/h / 3.6 m/s



**"Completamento del monitoraggio ambientale in operam  
dei luoghi interessati dai lavori di realizzazione del  
tronco stradale n. 9 (dalla Km.ca 414+080 alla Km.ca  
419+300) ex lotto I-II-III-IV – Variante di Nova Siri".**





Postazione	RUMO_24	Data	05/11/2017
------------	---------	------	------------

Ora	Temp.	Umidità	Wind Dir	Velocità del vento
0:55	17.0 °C	63%	SE	7.4 km/h / 2.1 m/s
1:55	17.0 °C	63%	SE	7.4 km/h / 2.1 m/s
2:55	17.0 °C	63%	SE	7.4 km/h / 2.1 m/s
3:55	17.0 °C	63%	SE	7.4 km/h / 2.1 m/s
4:55	17.0 °C	63%	SE	7.4 km/h / 2.1 m/s
5:55	16.0 °C	72%	SE	9.3 km/h / 2.6 m/s
6:55	19.0 °C	60%	SE	13.0 km/h / 3.6 m/s
7:55	20.0 °C	60%	SSE	13.0 km/h / 3.6 m/s
8:55	21.0 °C	60%	Sud	16.7 km/h / 4.6 m/s
9:55	21.0 °C	56%	Sud	16.7 km/h / 4.6 m/s
10:55	21.0 °C	60%	Sud	20.4 km/h / 5.7 m/s
11:55	21.0 °C	60%	Sud	22.2 km/h / 6.2 m/s
12:55	21.0 °C	60%	Sud	18.5 km/h / 5.1 m/s
13:55	21.0 °C	49%	Sud	16.7 km/h / 4.6 m/s
14:55	20.0 °C	60%	Sud	18.5 km/h / 5.1 m/s
15:55	19.0 °C	64%	Sud	14.8 km/h / 4.1 m/s
16:55	19.0 °C	64%	SE	13.0 km/h / 3.6 m/s
17:55	19.0 °C	68%	SSE	9.3 km/h / 2.6 m/s
18:55	19.0 °C	68%	SSE	13.0 km/h / 3.6 m/s
19:55	20.0 °C	64%	Sud	11.1 km/h / 3.1 m/s
20:55	19.0 °C	68%	SSE	16.7 km/h / 4.6 m/s
21:55	20.0 °C	68%	Sud	20.4 km/h / 5.7 m/s
22:55	19.0 °C	73%	SSE	18.5 km/h / 5.1 m/s



**"Completamento del monitoraggio ambientale in operam  
dei luoghi interessati dai lavori di realizzazione del  
tronco stradale n. 9 (dalla Km.ca 414+080 alla Km.ca  
419+300) ex lotto I-II-III-IV - Variante di Nova Siri".**



Postazione	RUMO_24	Data	06/11/2017
------------	---------	------	------------

Ora	Temp.	Umidità	Wind Dir	Velocità del vento
0:55	17.0 °C	74%	SE	18.5 km/h / 5.1 m/s
1:55	17.0 °C	76%	SE	18.5 km/h / 5.1 m/s
2:55	17.5 °C	80%	sUD	14.8 km/h / 4.1 m/s
3:55	18.0 °C	83%	Sud	14.8 km/h / 4.1 m/s
4:55	18.0 °C	83%	Sud	14.8 km/h / 4.1 m/s
5:55	18.0 °C	88%	SO	16.7 km/h / 4.6 m/s
6:55	15.0 °C	94%	Variabile	9.3 km/h / 2.6 m/s
7:55	15.0 °C	88%	Nord	13.0 km/h / 3.6 m/s
8:55	18.0 °C	68%	Variabile	9.3 km/h / 2.6 m/s
9:55	19.0 °C	68%	Sud	37.0 km/h / 10.3 m/s
10:55	16.0 °C	77%	SE	9.3 km/h / 2.6 m/s
11:55	20.0 °C	60%	SSE	7.4 km/h / 2.1 m/s
12:55	20.0 °C	68%	SO	14.8 km/h / 4.1 m/s
13:55	21.0 °C	68%	Ovest	20.4 km/h / 5.7 m/s
14:55	21.0 °C	68%	ONO	9.3 km/h / 2.6 m/s
15:55	21.0 °C	60%	NO	7.4 km/h / 2.1 m/s
16:55	20.0 °C	68%	NNO	11.1 km/h / 3.1 m/s
17:55	19.0 °C	68%	Nord	9.3 km/h / 2.6 m/s
18:55	19.0 °C	69%	Nord	9.3 km/h / 2.6 m/s
19:55	18.0 °C	73%	Nord	9.3 km/h / 2.6 m/s
20:55	17.0 °C	82%	Variabile	9.3 km/h / 2.6 m/s
21:55	16.0 °C	77%	Nord	20.4 km/h / 5.7 m/s
22:55	15.0 °C	82%	Nord	13.0 km/h / 3.6 m/s
23:55	15.0 °C	77%	NE	13.0 km/h / 3.6 m/s



**"Completamento del monitoraggio ambientale in operam  
dei luoghi interessati dai lavori di realizzazione del  
tronco stradale n. 9 (dalla Km.ca 414+080 alla Km.ca  
419+300) ex lotto I-II-III-IV - Variante di Nova Siri".**



Postazione	RUMO_24	Data	07/11/2017
------------	---------	------	------------

Ora	Temp.	Umidità	Wind Dir	Velocità del vento
0:55	14.0 °C	79%	NE	13.0 km/h / 3.6 m/s
1:55	14.0 °C	81%	NE	13.0 km/h / 3.6 m/s
2:55	13.0 °C	83%	Nord	5.6 km/h / 1.5 m/s
3:55	13.0 °C	85%	Nord	5.6 km/h / 1.5 m/s
4:55	14.0 °C	88%	Nord	5.6 km/h / 1.5 m/s
5:55	14.0 °C	88%	NNO	5.6 km/h / 1.5 m/s
6:55	14.0 °C	77%	Variabile	3.7 km/h / 1.0 m/s
7:55	15.0 °C	72%	Variabile	3.7 km/h / 1.0 m/s
8:55	16.0 °C	72%	NNE	5.6 km/h / 1.5 m/s
9:55	17.0 °C	72%	Nord	7.4 km/h / 2.1 m/s
10:55	17.5 °C	70%	Nord	7.4 km/h / 2.1 m/s
11:55	18.0 °C	66%	NO	7.4 km/h / 2.1 m/s
12:55	19.0 °C	64%	NO	7.4 km/h / 2.1 m/s
13:55	19.0 °C	56%	Nord	14.8 km/h / 4.1 m/s
14:55	19.0 °C	49%	NNO	22.2 km/h / 6.2 m/s
15:55	18.0 °C	49%	Nord	16.7 km/h / 4.6 m/s
16:55	17.0 °C	52%	Nord	13.0 km/h / 3.6 m/s
17:55	16.0 °C	55%	Nord	13.0 km/h / 3.6 m/s
18:55	15.0 °C	63%	ENE	9.3 km/h / 2.6 m/s
19:55	14.0 °C	63%	NE	9.3 km/h / 2.6 m/s
20:55	14.0 °C	59%	NE	11.1 km/h / 3.1 m/s
21:55	14.0 °C	55%	Nord	9.3 km/h / 2.6 m/s
22:55	13.0 °C	58%	NE	11.1 km/h / 3.1 m/s
23:55	13.0 °C	58%	ENE	13.0 km/h / 3.6 m/s



**“Completamento del monitoraggio ambientale in operam dei luoghi interessati dai lavori di realizzazione del tronco stradale n. 9 (dalla Km.ca 414+080 alla Km.ca 419+300) ex lotto I-II-III-IV – Variante di Nova Siri”.**



Postazione	RUMO_24	Data	08/11/2017
------------	---------	------	------------

Ora	Temp.	Umidità	Wind Dir	Velocità del vento
0:55	13.0 °C	58%	ENE	13.0 km/h / 3.6 m/s
2:55	13.0 °C	57%	ENE	13.0 km/h / 3.6 m/s
3:55	14.0 °C	55%	NNE	9.3 km/h / 2.6 m/s
5:55	14.0 °C	55%	NNE	9.3 km/h / 2.6 m/s
6:55	14.0 °C	59%	NNE	11.1 km/h / 3.1 m/s
7:55	17.0 °C	52%	Nord	13.0 km/h / 3.6 m/s
8:55	18.0 °C	49%	Nord	7.4 km/h / 2.1 m/s
9:55	19.0 °C	46%	NNE	13.0 km/h / 3.6 m/s
10:55	20.0 °C	46%	Nord	16.7 km/h / 4.6 m/s
11:55	19.0 °C	46%	Nord	16.7 km/h / 4.6 m/s
12:55	18.0 °C	59%	Nord	27.8 km/h / 7.7 m/s
13:55	18.0 °C	59%	NNE	20.4 km/h / 5.7 m/s
14:55	19.0 °C	56%	NNE	18.5 km/h / 5.1 m/s
15:55	19.0 °C	56%	Nord	14.8 km/h / 4.1 m/s
16:55	18.0 °C	59%	Nord	18.5 km/h / 5.1 m/s
17:55	17.0 °C	63%	NNE	7.4 km/h / 2.1 m/s
18:55	17.0 °C	59%	NNO	9.3 km/h / 2.6 m/s
19:55	17.0 °C	63%	Nord	7.4 km/h / 2.1 m/s
20:55	15.0 °C	67%	NE	11.1 km/h / 3.1 m/s
21:55	14.0 °C	67%	NNE	5.6 km/h / 1.5 m/s
22:55	13.0 °C	72%	NE	11.1 km/h / 3.1 m/s
23:55	14.0 °C	67%	ENE	9.3 km/h / 2.6 m/s



**"Completamento del monitoraggio ambientale in operam dei luoghi interessati dai lavori di realizzazione del tronco stradale n. 9 (dalla Km.ca 414+080 alla Km.ca 419+300) ex lotto I-II-III-IV – Variante di Nova Siri".**



Postazione	RUMO_24	Data	09/11/2017
------------	---------	------	------------

Ora	Temp.	Umidità	Wind Dir	Velocità del vento
0:55	14.0 °C	67%	ENE	9.3 km/h / 2.6 m/s
1:55	14.0 °C	67%	ENE	9.3 km/h / 2.6 m/s
2:55	14.0 °C	70%	ENE	11.1 km/h / 3.1 m/s
3:55	13.0 °C	70%	ENE	11.1 km/h / 3.1 m/s
4:55	13.0 °C	72%	ENE	11.1 km/h / 3.1 m/s
5:55	13.0 °C	72%	ENE	11.1 km/h / 3.1 m/s
6:55	14.0 °C	67%	Variabile	3.7 km/h / 1.0 m/s
7:55	15.0 °C	67%	Variabile	3.7 km/h / 1.0 m/s
8:55	16.0 °C	63%	ESE	5.6 km/h / 1.5 m/s
9:55	18.0 °C	59%	Calma - senza vento	Calma - senza vento
10:55	19.0 °C	52%	Ovest	5.6 km/h / 1.5 m/s
11:55	19.0 °C	56%	Ovest	7.4 km/h / 2.1 m/s
12:55	20.0 °C	52%	SO	7.4 km/h / 2.1 m/s
13:55	20.0 °C	56%	SO	11.1 km/h / 3.1 m/s
14:55	20.0 °C	60%	OSO	13.0 km/h / 3.6 m/s
15:55	19.0 °C	64%	SSO	18.5 km/h / 5.1 m/s
16:55	18.0 °C	64%	Sud	11.1 km/h / 3.1 m/s
17:55	17.0 °C	63%	ESE	7.4 km/h / 2.1 m/s
18:55	18.0 °C	68%	SSE	13.0 km/h / 3.6 m/s
19:55	18.0 °C	68%	SE	14.8 km/h / 4.1 m/s
20:55	18.0 °C	68%	SSE	16.7 km/h / 4.6 m/s
21:55	18.0 °C	68%	SSE	14.8 km/h / 4.1 m/s
22:55	18.0 °C	68%	SSE	16.7 km/h / 4.6 m/s
23:55	18.0 °C	68%	SSE	16.7 km/h / 4.6 m/s



**"Completamento del monitoraggio ambientale in operam  
dei luoghi interessati dai lavori di realizzazione del  
tronco stradale n. 9 (dalla Km.ca 414+080 alla Km.ca  
419+300) ex lotto I-II-III-IV - Variante di Nova Siri".**





Postazione	RUMO_25	Data	29/06/2017
------------	---------	------	------------

Ora	Temp.	Umidità	Wind Dir	Velocità del vento
0:55	24.0 °C	73.0%	NE	25.9 km/h / 7.2 m/s
2:00	24.0 °C	73.0%	NE	25.9 km/h / 7.2 m/s
5:00	25.0 °C	44.0%	NE	11.1 km/h / 3.1 m/s
6:55	25.0 °C	44.0%	NNE	11.1 km/h / 3.1 m/s
7:55	30.0 °C	33.0%	Nord	20.4 km/h / 5.7 m/s
8:55	31.0 °C	31.0%	Nord	20.4 km/h / 5.7 m/s
9:55	32.0 °C	31.0%	Nord	20.4 km/h / 5.7 m/s
10:55	33.0 °C	29.0%	Nord	27.8 km/h / 7.7 m/s
11:55	34.0 °C	28.0%	Nord	29.6 km/h / 8.2 m/s
12:55	33.0 °C	38.0%	Nord	27.8 km/h / 7.7 m/s
13:55	34.0 °C	28.0%	Nord	33.3 km/h / 9.3 m/s
14:55	33.0 °C	34.0%	Nord	35.2 km/h / 9.8 m/s
15:55	31.0 °C	52.0%	Nord	38.9 km/h / 10.8 m/s
16:55	30.0 °C	55.0%	NNO	35.2 km/h / 9.8 m/s
17:55	29.0 °C	55.0%	Nord	33.3 km/h / 9.3 m/s
18:55	29.0 °C	51.0%	Nord	31.5 km/h / 8.7 m/s
19:55	28.0 °C	54.0%	Nord	31.5 km/h / 8.7 m/s
20:55	26.0 °C	65.0%	Nord	24.1 km/h / 6.7 m/s
21:55	26.0 °C	65.0%	Nord	24.1 km/h / 6.7 m/s
22:55	26.0 °C	65.0%	Nord	18.5 km/h / 5.1 m/s
23:55	25.0 °C	78.0%	Nord	16.7 km/h / 4.6 m/s



**“Completamento del monitoraggio ambientale in operam  
dei luoghi interessati dai lavori di realizzazione del  
tronco stradale n. 9 (dalla Km.ca 414+080 alla Km.ca  
419+300) ex lotto I-II-III-IV – Variante di Nova Siri”.**



Postazione	RUMO_25	Data	30/06/2017
------------	---------	------	------------

Ora	Temp.	Umidità	Wind Dir	Velocità del vento
0:55	21.0%	78.0%	Nord	13.0 km/h / 3.6 m/s
1:55	22.0%	78.0%	Nord	13.0 km/h / 3.6 m/s
2:55	22.0%	78.0%	NNE	14.8 km/h / 4.1 m/s
3:55	22.0%	78.0%	NNE	9.3 km/h / 2.6 m/s
4:55	22.0%	78.0%	NNE	7.4 km/h / 2.1 m/s
5:55	22.0 °C	61.0%	NE	7.4 km/h / 2.1 m/s
6:55	24.0 °C	45.0%	Nord	5.6 km/h / 1.5 m/s
7:55	28.0 °C	38.0%	Variabile	3.7 km/h / 1.0 m/s
8:55	31.0 °C	66.0%	SSO	11.1 km/h / 3.1 m/s
9:55	28.0 °C	62.0%	SSO	14.8 km/h / 4.1 m/s
10:55	29.0 °C	62.0%	SSO	16.7 km/h / 4.6 m/s
11:55	29.0 °C	70.0%	SO	14.8 km/h / 4.1 m/s
12:55	28.0 °C	74.0%	SO	14.8 km/h / 4.1 m/s
13:55	28.0 °C	66.0%	SSO	16.7 km/h / 4.6 m/s
14:55	29.0 °C	66.0%	SSO	27.8 km/h / 7.7 m/s
15:55	29.0 °C	58.0%	SSO	20.4 km/h / 5.7 m/s
16:55	30.0 °C	58.0%	SO	27.8 km/h / 7.7 m/s
17:55	29.0 °C	55.0%	SSO	22.2 km/h / 6.2 m/s
18:55	29.0 °C	65.0%	NO	13.0 km/h / 3.6 m/s
19:55	27.0 °C	69.0%	Variabile	3.7 km/h / 1.0 m/s
20:55	26.0 °C	78.0%	Ovest	7.4 km/h / 2.1 m/s
21:55	25.0 °C	69.0%	NNO	9.3 km/h / 2.6 m/s
22:55	26.0 °C	69.0%	Nord	11.1 km/h / 3.1 m/s
23:55	26.0 °C	69.0%	Nord	11.1 km/h / 3.1 m/s



**"Completamento del monitoraggio ambientale in operam  
dei luoghi interessati dai lavori di realizzazione del  
tronco stradale n. 9 (dalla Km.ca 414+080 alla Km.ca  
419+300) ex lotto I-II-III-IV - Variante di Nova Siri".**





Postazione	RUMO_25	Data	01/07/2017
------------	---------	------	------------

Ora	Temp.	Umidità	Wind Dir	Velocità del vento
0:55	26.0 °C	69.0%	Nord	24.1 km/h / 6.7 m/s
1:55	26.0 °C	69.0%	Nord	24.1 km/h / 6.7 m/s
2:55	26.0 °C	69.0%	Nord	14.8 km/h / 4.1 m/s
3:55	26.0 °C	73.0%	Nord	14.8 km/h / 4.1 m/s
4:55	26.0 °C	74.0%	Nord	27.8 km/h / 7.7 m/s
5:55	26.0 °C	69.0%	Nord	24.1 km/h / 6.7 m/s
6:55	27.0 °C	61.0%	Nord	24.1 km/h / 6.7 m/s
7:55	28.0 °C	54.0%	Nord	27.8 km/h / 7.7 m/s
8:55	30.0 °C	45.0%	Nord	22.2 km/h / 6.2 m/s
9:55	30.0 °C	43.0%	Nord	24.1 km/h / 6.7 m/s
10:55	31.0 °C	43.0%	Nord	16.7 km/h / 4.6 m/s
11:55	31.0 °C	38.0%	SSO	9.3 km/h / 2.6 m/s
12:55	29.0 °C	45.0%	OSO	7.4 km/h / 2.1 m/s
13:55	31.0 °C	49.0%	Nord	22.2 km/h / 6.2 m/s
14:55	29.0 °C	55.0%	Nord	31.5 km/h / 8.7 m/s
15:55	28.0 °C	58.0%	Nord	31.5 km/h / 8.7 m/s
16:55	27.0 °C	61.0%	Nord	31.5 km/h / 8.7 m/s
17:55	27.0 °C	58.0%	Nord	27.8 km/h / 7.7 m/s
18:55	26.0 °C	57.0%	Nord	22.2 km/h / 6.2 m/s
19:55	26.0 °C	54.0%	NNE	22.2 km/h / 6.2 m/s
20:55	26.0 °C	57.0%	Nord	24.1 km/h / 6.7 m/s
21:55	25.0 °C	65.0%	Nord	22.2 km/h / 6.2 m/s
22:55	25.0 °C	65.0%	NNE	24.1 km/h / 6.7 m/s



**"Completamento del monitoraggio ambientale in operam  
dei luoghi interessati dai lavori di realizzazione del  
tronco stradale n. 9 (dalla Km.ca 414+080 alla Km.ca  
419+300) ex lotto I-II-III-IV - Variante di Nova Siri".**



Postazione	RUMO_25	Data	02/07/2017
------------	---------	------	------------

Ora	Temp.	Umidità	Wind Dir	Velocità del vento
0:55	22.0 °C	65.0%	NNE	24.1 km/h / 6.7 m/s
1:55	22.0 °C	65.0%	NNE	24.1 km/h / 6.7 m/s
2:55	23.0 °C	65.0%	Nord	24.1 km/h / 6.7 m/s
3:55	23.0 °C	63.0%	Nord	25.9 km/h / 7.2 m/s
4:55	24.0 °C	63.0%	Nord	25.9 km/h / 7.2 m/s
5:55	24.0 °C	61.0%	Nord	18.5 km/h / 5.1 m/s
6:55	25.0 °C	57.0%	Nord	20.4 km/h / 5.7 m/s
7:55	26.0 °C	54.0%	Nord	22.2 km/h / 6.2 m/s
8:55	27.0 °C	51.0%	Nord	25.9 km/h / 7.2 m/s
9:55	26.0 °C	51.0%	Nord	27.8 km/h / 7.7 m/s
10:55	28.0 °C	42.0%	Nord	31.5 km/h / 8.7 m/s
11:55	28.0 °C	45.0%	Nord	35.2 km/h / 9.8 m/s
12:55	28.0 °C	45.0%	Nord	33.3 km/h / 9.3 m/s
13:55	28.0 °C	42.0%	Nord	31.5 km/h / 8.7 m/s
14:55	28.0 °C	42.0%	Nord	31.5 km/h / 8.7 m/s
15:55	28.0 °C	42.0%	Nord	27.8 km/h / 7.7 m/s
16:55	27.0 °C	45.0%	Nord	25.9 km/h / 7.2 m/s
17:55	26.0 °C	51.0%	Nord	25.9 km/h / 7.2 m/s
18:55	26.0 °C	51.0%	Nord	27.8 km/h / 7.7 m/s
19:55	24.0 °C	57.0%	Nord	25.9 km/h / 7.2 m/s
20:55	24.0 °C	57.0%	Nord	25.9 km/h / 7.2 m/s
21:55	24.0 °C	61.0%	Nord	20.4 km/h / 5.7 m/s
22:55	24.0 °C	61.0%	Nord	20.4 km/h / 5.7 m/s
23:55	24.0 °C	57.0%	Nord	25.9 km/h / 7.2 m/s



**"Completamento del monitoraggio ambientale in operam  
dei luoghi interessati dai lavori di realizzazione del  
tronco stradale n. 9 (dalla Km.ca 414+080 alla Km.ca  
419+300) ex lotto I-II-III-IV – Variante di Nova Siri".**



Postazione	RUMO_25	Data	03/07/2017
------------	---------	------	------------

Ora	Temp.	Umidità	Wind Dir	Velocità del vento
0:55	23.0 °C	57.0%	Nord	25.9 km/h / 7.2 m/s
1:55	23.0 °C	57.0%	Nord	25.9 km/h / 7.2 m/s
2:55	23.0 °C	57.0%	Nord	25.9 km/h / 7.2 m/s
3:55	23.0 °C	61.0%	Nord	25.9 km/h / 7.2 m/s
4:55	23.0 °C	65.0%	Nord	25.9 km/h / 7.2 m/s
5:55	23.0 °C	61.0%	Nord	25.9 km/h / 7.2 m/s
6:55	24.0 °C	61.0%	Nord	25.9 km/h / 7.2 m/s
7:55	24.0 °C	57.0%	Nord	25.9 km/h / 7.2 m/s
8:55	27.0 °C	53.0%	Nord	25.9 km/h / 7.2 m/s
9:55	27.0 °C	48.0%	Nord	25.9 km/h / 7.2 m/s
10:55	28.0 °C	48.0%	Nord	25.9 km/h / 7.2 m/s
11:55	27.0 °C	45.0%	Nord	25.9 km/h / 7.2 m/s
12:55	28.0 °C	51.0%	Nord	25.9 km/h / 7.2 m/s
13:55	28.0 °C	48.0%	Nord	25.9 km/h / 7.2 m/s
14:55	28.0 °C	45.0%	Nord	25.9 km/h / 7.2 m/s
15:55	27.0 °C	48.0%	Nord	25.9 km/h / 7.2 m/s
16:55	26.0 °C	51.0%	Nord	25.9 km/h / 7.2 m/s
17:55	26.0 °C	57.0%	Nord	25.9 km/h / 7.2 m/s
18:55	25.0 °C	54.0%	Nord	25.9 km/h / 7.2 m/s
19:55	24.0 °C	61.0%	Nord	25.9 km/h / 7.2 m/s
20:55	24.0 °C	65.0%	Nord	25.9 km/h / 7.2 m/s
21:55	24.0 °C	65.0%	Nord	25.9 km/h / 7.2 m/s
22:55	24.0 °C	65.0%	Nord	25.9 km/h / 7.2 m/s
23:55	24.0 °C	65.0%	Nord	25.9 km/h / 7.2 m/s



**"Completamento del monitoraggio ambientale in operam  
dei luoghi interessati dai lavori di realizzazione del  
tronco stradale n. 9 (dalla Km.ca 414+080 alla Km.ca  
419+300) ex lotto I-II-III-IV – Variante di Nova Siri".**



Postazione	RUMO_25	Data	04/07/2017
------------	---------	------	------------

Ora	Temp.	Umidità	Wind Dir	Velocità del vento
0:55	24.0 °C	65%	Nord	25.9 km/h / 7.2 m/s
2:55	24.0 °C	65%	Nord	16.7 km/h / 4.6 m/s
3:55	24.0 °C	67%	Nord	16.7 km/h / 4.6 m/s
5:55	25.0 °C	69%	NNE	13.0 km/h / 3.6 m/s
6:55	26.0 °C	65%	NNE	13.0 km/h / 3.6 m/s
7:55	27.0 °C	69%	NNE	16.7 km/h / 4.6 m/s
8:55	27.7 °C	65%	Nord	13.0 km/h / 3.6 m/s
9:55	27.5 °C	54%	NNO	16.7 km/h / 4.6 m/s
10:55	29.1 °C	51%	Nord	18.5 km/h / 5.1 m/s
11:55	29.4 °C	45%	NNO	22.2 km/h / 6.2 m/s
12:55	29.4 °C	37%	NNO	24.1 km/h / 6.7 m/s
13:55	29.0 °C	37%	Nord	25.9 km/h / 7.2 m/s
14:55	29.0 °C	33%	Nord	25.9 km/h / 7.2 m/s
15:55	29.0 °C	33%	Nord	25.9 km/h / 7.2 m/s
16:55	29.0 °C	33%	Nord	25.9 km/h / 7.2 m/s
17:55	28.4 °C	31%	Nord	27.8 km/h / 7.7 m/s
18:55	28.0 °C	37%	Nord	24.1 km/h / 6.7 m/s
19:55	27.0 °C	37%	Nord	24.1 km/h / 6.7 m/s
20:55	26.0 °C	37%	Nord	24.1 km/h / 6.7 m/s
21:55	26.0 °C	37%	Nord	22.2 km/h / 6.2 m/s
22:55	26.0 °C	40%	Nord	22.2 km/h / 6.2 m/s
23:55	26.0 °C	40%	Nord	18.5 km/h / 5.1 m/s



**"Completamento del monitoraggio ambientale in operam dei luoghi interessati dai lavori di realizzazione del tronco stradale n. 9 (dalla Km.ca 414+080 alla Km.ca 419+300) ex lotto I-II-III-IV - Variante di Nova Siri".**



Postazione	RUMO_25	Data	05/07/2017
------------	---------	------	------------

Ora	Temp.	Umidità	Wind Dir	Velocità del vento
0:55	25.0 °C	40%	NE	9.3 km/h / 2.6 m/s
1:55	25.0 °C	42%	NE	11.1 km/h / 3.1 m/s
2:55	24.0 °C	46%	NE	9.3 km/h / 2.6 m/s
3:55	24.0 °C	46%	NE	11.1 km/h / 3.1 m/s
4:55	23.0 °C	46%	NE	11.1 km/h / 3.1 m/s
5:55	22.0 °C	50%	NE	13.0 km/h / 3.6 m/s
6:55	22.0 °C	50%	NE	13.0 km/h / 3.6 m/s
7:55	24.0 °C	53%	NE	13.0 km/h / 3.6 m/s
8:55	26.0 °C	57%	Nord	16.7 km/h / 4.6 m/s
9:55	27.0 °C	54%	Nord	16.7 km/h / 4.6 m/s
10:55	28.0 °C	51%	Nord	20.4 km/h / 5.7 m/s
11:55	29.0 °C	45%	Nord	22.2 km/h / 6.2 m/s
12:55	30.0 °C	43%	NNO	24.1 km/h / 6.7 m/s
13:55	31.0 °C	35%	Nord	25.9 km/h / 7.2 m/s
14:55	32.0 °C	36%	Nord	22.2 km/h / 6.2 m/s
15:55	31.0 °C	40%	Nord	25.9 km/h / 7.2 m/s
16:55	30.0 °C	45%	Nord	25.9 km/h / 7.2 m/s
17:55	29.0 °C	51%	Nord	24.1 km/h / 6.7 m/s
18:55	29.0 °C	45%	Nord	22.2 km/h / 6.2 m/s
19:55	28.0 °C	37%	Nord	18.5 km/h / 5.1 m/s
20:55	26.0 °C	42%	Nord	14.8 km/h / 4.1 m/s
21:55	25.0 °C	50%	Nord	13.0 km/h / 3.6 m/s
22:55	25.0 °C	34%	NNE	13.0 km/h / 3.6 m/s
23:55	24.0 °C	53%	Nord	13.0 km/h / 3.6 m/s



**"Completamento del monitoraggio ambientale in operam  
dei luoghi interessati dai lavori di realizzazione del  
tronco stradale n. 9 (dalla Km.ca 414+080 alla Km.ca  
419+300) ex lotto I-II-III-IV - Variante di Nova Siri".**



Postazione	RUMO_26	Data	21/06/2017
------------	---------	------	------------

Ora	Temp.	Umidità	Wind Dir	Velocità del vento
18:55	26.0 °C	57%	NNO	33.3 km/h / 9.3 m/s
19:55	26.0 °C	55%	NNO	33.3 km/h / 9.3 m/s
20:55	26.0 °C	51%	NNO	27.8 km/h / 7.7 m/s
21:55	26.0 °C	52%	NNO	27.8 km/h / 7.7 m/s
22:55	25.0 °C	47%	NNO	18.5 km/h / 5.1 m/s
23:55	25.0 °C	42%	NNO	18.5 km/h / 5.1 m/s



**“Completamento del monitoraggio ambientale in operam dei luoghi interessati dai lavori di realizzazione del tronco stradale n. 9 (dalla Km.ca 414+080 alla Km.ca 419+300) ex lotto I-II-III-IV – Variante di Nova Siri”.**



Postazione	RUMO_26	Data	22/06/2017
------------	---------	------	------------

Ora	Temp.	Umidità	Wind Dir	Velocità del vento
0:55	24.0 °C	15:36	Nord	25.9 km/h / 7.2 m/s
2:00	24.0 °C	15:36	Nord	27.8 km/h / 7.7 m/s
5:00	24.0 °C	15:36	Nord	22.2 km/h / 6.2 m/s
6:55	25.0 °C	14:38	Nord	24.1 km/h / 6.7 m/s
7:55	27.0 °C	13:55	Nord	22.2 km/h / 6.2 m/s
8:55	28.0 °C	10:04	Nord	22.2 km/h / 6.2 m/s
9:55	29.0 °C	9:36	Nord	25.9 km/h / 7.2 m/s
10:55	30.0 °C	8:52	Nord	25.9 km/h / 7.2 m/s
11:55	30.0 °C	9:36	Nord	25.9 km/h / 7.2 m/s
12:55	31.0 °C	9:36	Nord	24.1 km/h / 6.7 m/s
13:55	31.0 °C	9:36	Nord	25.9 km/h / 7.2 m/s
14:55	30.0 °C	10:48	Nord	25.9 km/h / 7.2 m/s
15:55	30.0 °C	10:48	Nord	24.1 km/h / 6.7 m/s
16:55	29.0 °C	11:31	Nord	24.1 km/h / 6.7 m/s
17:55	28.0 °C	11:31	Nord	22.2 km/h / 6.2 m/s
18:55	27.0 °C	11:31	Nord	20.4 km/h / 5.7 m/s
19:55	26.0 °C	12:57	Nord	20.4 km/h / 5.7 m/s
20:55	26.0 °C	13:40	Nord	20.4 km/h / 5.7 m/s
21:55	25.0 °C	13:40	NNE	18.5 km/h / 5.1 m/s
22:55	25.0 °C	15:36	Nord	18.5 km/h / 5.1 m/s
23:55	25.0 °C	15:36	Nord	18.5 km/h / 5.1 m/s



**“Completamento del monitoraggio ambientale in operam dei luoghi interessati dai lavori di realizzazione del tronco stradale n. 9 (dalla Km.ca 414+080 alla Km.ca 419+300) ex lotto I-II-III-IV – Variante di Nova Siri”.**



Postazione	RUMO_26	Data	23/06/2017
------------	---------	------	------------

Ora	Temp.	Umidità	Wind Dir	Velocità del vento
0:55	24.0 °C	17:31	NNE	13.0 km/h / 3.6 m/s
1:55	23.0 °C	15:36	Nord	9.3 km/h / 2.6 m/s
2:55	25.0 °C	15:36	Nord	14.8 km/h / 4.1 m/s
3:55	26.0 °C	14:38	Nord	22.2 km/h / 6.2 m/s
4:55	27.0 °C	14:38	Nord	24.1 km/h / 6.7 m/s
5:55	27.0 °C	13:12	Nord	25.9 km/h / 7.2 m/s
6:55	28.0 °C	11:31	Nord	27.8 km/h / 7.7 m/s
7:55	28.0 °C	10:48	Nord	29.6 km/h / 8.2 m/s
8:55	28.0 °C	10:48	Nord	27.8 km/h / 7.7 m/s
9:55	29.0 °C	10:33	Nord	27.8 km/h / 7.7 m/s
10:55	30.0 °C	10:19	Nord	27.8 km/h / 7.7 m/s
11:55	30.0 °C	10:19	Nord	25.9 km/h / 7.2 m/s
12:55	31.0 °C	9:36	Nord	25.9 km/h / 7.2 m/s
13:55	31.0 °C	9:07	Nord	25.9 km/h / 7.2 m/s
14:55	30.0 °C	8:52	Nord	25.9 km/h / 7.2 m/s
15:55	30.0 °C	9:36	Nord	27.8 km/h / 7.7 m/s
16:55	29.0 °C	10:48	Nord	27.8 km/h / 7.7 m/s
17:55	28.0 °C	12:57	Nord	25.9 km/h / 7.2 m/s
18:55	26.0 °C	15:36	Nord	27.8 km/h / 7.7 m/s
19:55	26.0 °C	15:36	NNE	22.2 km/h / 6.2 m/s
20:55	25.0 °C	16:33	Nord	20.4 km/h / 5.7 m/s
21:55	25.0 °C	16:33	Nord	24.1 km/h / 6.7 m/s
22:55	25.0 °C	16:33	Nord	24.1 km/h / 6.7 m/s
23:55	25.0 °C	16:33	Nord	24.1 km/h / 6.7 m/s



**"Completamento del monitoraggio ambientale in operam  
dei luoghi interessati dai lavori di realizzazione del  
tronco stradale n. 9 (dalla Km.ca 414+080 alla Km.ca  
419+300) ex lotto I-II-III-IV - Variante di Nova Siri".**





Postazione	RUMO_26	Data	24/06/2017
------------	---------	------	------------

Ora	Temp.	Umidità	Wind Dir	Velocità del vento
0:55	23.0 °C	76.0%	Nord	24.1 km/h / 6.7 m/s
1:55	23.0 °C	76.0%	Nord	24.1 km/h / 6.7 m/s
2:55	23.0 °C	76.0%	Nord	14.8 km/h / 4.1 m/s
3:55	23.0 °C	76.0%	Nord	14.8 km/h / 4.1 m/s
4:55	23.0 °C	75.0%	NNE	11.1 km/h / 3.1 m/s
5:55	24.0 °C	73.0%	NNE	13.0 km/h / 3.6 m/s
6:55	23.0 °C	65.0%	Nord	9.3 km/h / 2.6 m/s
7:55	25.0 °C	65.0%	Nord	14.8 km/h / 4.1 m/s
8:55	26.0 °C	61.0%	Nord	22.2 km/h / 6.2 m/s
9:55	27.0 °C	61.0%	Nord	24.1 km/h / 6.7 m/s
10:55	29.0 °C	55.0%	Nord	25.9 km/h / 7.2 m/s
11:55	30.0 °C	48.0%	Nord	27.8 km/h / 7.7 m/s
12:55	30.0 °C	43.0%	Nord	29.6 km/h / 8.2 m/s
13:55	31.0 °C	40.0%	Nord	27.8 km/h / 7.7 m/s
14:55	31.0 °C	38.0%	Nord	25.9 km/h / 7.2 m/s
15:55	30.0 °C	37.0%	Nord	25.9 km/h / 7.2 m/s
16:55	30.0 °C	40.0%	Nord	27.8 km/h / 7.7 m/s
17:55	29.0 °C	45.0%	Nord	27.8 km/h / 7.7 m/s
18:55	28.0 °C	54.0%	Nord	25.9 km/h / 7.2 m/s
19:55	26.0 °C	65.0%	Nord	27.8 km/h / 7.7 m/s
20:55	26.0 °C	65.0%	Nord	22.2 km/h / 6.2 m/s
21:55	25.0 °C	69.0%	Nord	20.4 km/h / 5.7 m/s
22:55	25.0 °C	69.0%	Nord	24.1 km/h / 6.7 m/s



**"Completamento del monitoraggio ambientale in operam  
dei luoghi interessati dai lavori di realizzazione del  
tronco stradale n. 9 (dalla Km.ca 414+080 alla Km.ca  
419+300) ex lotto I-II-III-IV - Variante di Nova Siri".**



Postazione	RUMO_26	Data	25/06/2017
------------	---------	------	------------

Ora	Temp.	Umidità	Wind Dir	Velocità del vento
0:55	22.0 °C	69.0%	Nord	24.1 km/h / 6.7 m/s
1:55	22.0 °C	69.0%	Nord	24.1 km/h / 6.7 m/s
2:55	23.0 °C	69.0%	Nord	24.1 km/h / 6.7 m/s
3:55	23.0 °C	73.0%	Nord	25.9 km/h / 7.2 m/s
4:55	23.0 °C	73.0%	Nord	25.9 km/h / 7.2 m/s
5:55	23.0 °C	78.0%	Nord	27.8 km/h / 7.7 m/s
6:55	23.0 °C	78.0%	Nord	25.9 km/h / 7.2 m/s
7:55	24.0 °C	73.0%	Nord	24.1 km/h / 6.7 m/s
8:55	25.0 °C	74.0%	Nord	25.9 km/h / 7.2 m/s
9:55	26.0 °C	69.0%	Nord	24.1 km/h / 6.7 m/s
10:55	28.0 °C	58.0%	Nord	25.9 km/h / 7.2 m/s
11:55	28.0 °C	58.0%	Nord	27.8 km/h / 7.7 m/s
12:55	29.0 °C	51.0%	Nord	27.8 km/h / 7.7 m/s
13:55	31.0 °C	38.0%	Nord	31.5 km/h / 8.7 m/s
14:55	31.0 °C	38.0%	Nord	31.5 km/h / 8.7 m/s
15:55	30.0 °C	45.0%	Nord	35.2 km/h / 9.8 m/s
16:55	29.0 °C	51.0%	Nord	35.2 km/h / 9.8 m/s
17:55	30.0 °C	35.0%	Nord	31.5 km/h / 8.7 m/s
18:55	30.0 °C	37.0%	Nord	25.9 km/h / 7.2 m/s
19:55	30.0 °C	31.0%	Nord	24.1 km/h / 6.7 m/s
20:55	29.0 °C	29.0%	Nord	22.2 km/h / 6.2 m/s
21:55	27.0 °C	42.0%	Nord	22.2 km/h / 6.2 m/s
22:55	25.0 °C	61.0%	Nord	22.2 km/h / 6.2 m/s
23:55	25.0 °C	41.0%	Nord	18.5 km/h / 5.1 m/s



**“Completamento del monitoraggio ambientale in operam  
dei luoghi interessati dai lavori di realizzazione del  
tronco stradale n. 9 (dalla Km.ca 414+080 alla Km.ca  
419+300) ex lotto I-II-III-IV – Variante di Nova Siri”.**



Postazione	RUMO_26	Data	26/06/2017
------------	---------	------	------------

Ora	Temp.	Umidità	Wind Dir	Velocità del vento
0:55	26.0 °C	44.0%	Nord	24.1 km/h / 6.7 m/s
1:55	26.0 °C	42.0%	Nord	18.5 km/h / 5.1 m/s
2:55	25.0 °C	57.0%	Nord	27.8 km/h / 7.7 m/s
3:55	24.0 °C	69.0%	Nord	27.8 km/h / 7.7 m/s
4:55	24.0 °C	65.0%	Nord	27.8 km/h / 7.7 m/s
5:55	24.0 °C	61.0%	Nord	22.2 km/h / 6.2 m/s
6:55	25.0 °C	69.0%	NNO	29.6 km/h / 8.2 m/s
7:55	26.0 °C	65.0%	NNO	31.5 km/h / 8.7 m/s
8:55	26.0 °C	65.0%	NNO	31.5 km/h / 8.7 m/s
9:55	27.0 °C	61.0%	NNO	31.5 km/h / 8.7 m/s
10:55	29.0 °C	51.0%	NNO	31.5 km/h / 8.7 m/s
11:55	29.0 °C	55.0%	Nord	29.6 km/h / 8.2 m/s
12:55	31.0 °C	46.0%	Nord	24.1 km/h / 6.7 m/s
13:55	33.0 °C	34.0%	Nord	24.1 km/h / 6.7 m/s
14:55	33.0 °C	34.0%	Nord	24.1 km/h / 6.7 m/s
15:55	34.0 °C	28.0%	Nord	22.2 km/h / 6.2 m/s
16:55	33.0 °C	31.0%	Nord	22.2 km/h / 6.2 m/s
17:55	32.0 °C	36.0%	Nord	22.2 km/h / 6.2 m/s
18:55	30.0 °C	48.0%	Nord	18.5 km/h / 5.1 m/s
19:55	29.0 °C	48.0%	Nord	16.7 km/h / 4.6 m/s
20:55	27.0 °C	61.0%	Nord	14.8 km/h / 4.1 m/s
21:55	26.0 °C	61.0%	Nord	13.0 km/h / 3.6 m/s
22:55	25.0 °C	57.0%	NNO	14.8 km/h / 4.1 m/s
23:55	25.0 °C	69.0%	Nord	13.0 km/h / 3.6 m/s



**"Completamento del monitoraggio ambientale in operam  
dei luoghi interessati dai lavori di realizzazione del  
tronco stradale n. 9 (dalla Km.ca 414+080 alla Km.ca  
419+300) ex lotto I-II-III-IV - Variante di Nova Siri".**



Postazione	RUMO_26	Data	27/06/2017
------------	---------	------	------------

Ora	Temp.	Umidità	Wind Dir	Velocità del vento
0:55	23.0 °C	45%	Variabile	3.7 km/h / 1.0 m/s
2:55	23.0 °C	50%	Variabile	3.7 km/h / 1.0 m/s
3:55	23.0 °C	57%	Variabile	3.7 km/h / 1.0 m/s
5:55	23.0 °C	57%	Variabile	3.7 km/h / 1.0 m/s
6:55	26.0 °C	54%	Variabile	1.9 km/h / 0.5 m/s
7:55	27.0 °C	51%	Variabile	3.7 km/h / 1.0 m/s
8:55	28.0 °C	66%	Sud	7.4 km/h / 2.1 m/s
9:55	28.0 °C	66%	SO	9.3 km/h / 2.6 m/s
10:55	27.0 °C	65%	SO	18.5 km/h / 5.1 m/s
11:55	31.0 °C	46%	SSO	22.2 km/h / 6.2 m/s
12:55	29.0 °C	58%	SO	24.1 km/h / 6.7 m/s
13:55	29.0 °C	62%	SO	22.2 km/h / 6.2 m/s
14:55	29.0 °C	62%	SO	24.1 km/h / 6.7 m/s
15:55	29.0 °C	66%	SO	11.1 km/h / 3.1 m/s
16:55	29.0 °C	51%	Sud	5.6 km/h / 1.5 m/s
17:55	29.0 °C	51%	SSO	5.6 km/h / 1.5 m/s
18:55	31.0 °C	35%	Ovest	5.6 km/h / 1.5 m/s
19:55	27.0 °C	58%	SO	5.6 km/h / 1.5 m/s
20:55	26.0 °C	51%	Calma - senza vento	Calma - senza vento
21:55	26.0 °C	54%	Variabile	3.7 km/h / 1.0 m/s
22:55	28.0 °C	48%	Nord	13.0 km/h / 3.6 m/s
23:55	29.0 °C	40%	Nord	18.5 km/h / 5.1 m/s



**"Completamento del monitoraggio ambientale in operam dei luoghi interessati dai lavori di realizzazione del tronco stradale n. 9 (dalla Km.ca 414+080 alla Km.ca 419+300) ex lotto I-II-III-IV - Variante di Nova Siri".**



Postazione	RUMO_26	Data	28/06/2017
------------	---------	------	------------

Ora	Temp.	Umidità	Wind Dir	Velocità del vento
0:55	23.0 °C	49%	NE	9.3 km/h / 2.6 m/s
1:55	23.0 °C	49%	NE	11.1 km/h / 3.1 m/s
2:55	23.0 °C	49%	NE	9.3 km/h / 2.6 m/s
3:55	23.0 °C	50%	NE	11.1 km/h / 3.1 m/s
4:55	24.0 °C	50%	NE	11.1 km/h / 3.1 m/s
5:55	24.0 °C	50%	NE	16.7 km/h / 4.6 m/s
6:55	27.0 °C	45%	Nord	16.7 km/h / 4.6 m/s
7:55	30.0 °C	40%	Nord	14.8 km/h / 4.1 m/s
8:55	30.0 °C	45%	Nord	13.0 km/h / 3.6 m/s
9:55	33.0 °C	31%	Nord	5.6 km/h / 1.5 m/s
10:55	33.0 °C	26%	Variabile	9.3 km/h / 2.6 m/s
11:55	32.0 °C	36%	SO	7.4 km/h / 2.1 m/s
12:55	32.0 °C	43%	SSO	14.8 km/h / 4.1 m/s
13:55	33.0 °C	38%	SSO	16.7 km/h / 4.6 m/s
14:55	35.0 °C	25%	SSO	18.5 km/h / 5.1 m/s
15:55	31.0 °C	55%	SO	25.9 km/h / 7.2 m/s
16:55	27.0 °C	79%	SO	14.8 km/h / 4.1 m/s
17:55	27.0 °C	74%	SSO	3.7 km/h / 1.0 m/s
18:55	27.0 °C	65%	Variabile	13.0 km/h / 3.6 m/s



**"Completamento del monitoraggio ambientale in operam  
dei luoghi interessati dai lavori di realizzazione del  
tronco stradale n. 9 (dalla Km.ca 414+080 alla Km.ca  
419+300) ex lotto I-II-III-IV - Variante di Nova Siri".**



Postazione	RUMO_27	Data	18/05/2018
------------	---------	------	------------

Ora	Temp.	Umidità	Wind Dir	Velocità del vento
0:55	19.0 °C	83%	Sud	7.4 km/h / 2.1 m/s
1:55	18.0 °C	83%	Sud	7.4 km/h / 2.1 m/s
2:55	17.0 °C	88%	NE	3.7 km/h / 1.0 m/s
3:55	17.0 °C	88%	NE	3.7 km/h / 1.0 m/s
4:55	17.0 °C	88%	Nord	7.4 km/h / 2.1 m/s
5:55	19.0 °C	83%	NO	7.4 km/h / 2.1 m/s
6:55	21.0 °C	68%	Nord	13.0 km/h / 3.6 m/s
7:55	20.0 °C	73%	Nord	20.4 km/h / 5.7 m/s
8:55	20.0 °C	78%	Nord	24.1 km/h / 6.7 m/s
9:55	20.0 °C	73%	Nord	24.1 km/h / 6.7 m/s
10:55	22.0 °C	73%	Nord	25.9 km/h / 7.2 m/s
11:55	22.0 °C	69%	Nord	33.3 km/h / 9.3 m/s
12:55	23.0 °C	61%	Nord	33.3 km/h / 9.3 m/s
13:55	23.0 °C	61%	Nord	33.3 km/h / 9.3 m/s
14:55	22.0 °C	64%	NNO	35.2 km/h / 9.8 m/s
15:55	21.0 °C	66%	NNO	35.2 km/h / 9.8 m/s
16:55	20.0 °C	78%	Nord	25.9 km/h / 7.2 m/s
17:55	20.0 °C	78%	Nord	25.9 km/h / 7.2 m/s
18:55	19.0 °C	83%	Nord	16.7 km/h / 4.6 m/s
19:55	19.0 °C	83%	Nord	16.7 km/h / 4.6 m/s
20:55	19.0 °C	83%	Nord	18.5 km/h / 5.1 m/s
21:55	19.0 °C	83%	Nord	20.4 km/h / 5.7 m/s
22:55	19.0 °C	83%	Nord	20.4 km/h / 5.7 m/s
23:55	19.0 °C	81%	Nord	20.4 km/h / 5.7 m/s

Postazione	RUMO_27	Data	19/05/2018
------------	---------	------	------------

Ora	Temp.	Umidità	Wind Dir	Velocità del vento
0:55	19.0 °C	81%	Nord	20.4 km/h / 5.7 m/s
2:00	18.0 °C	81%	Nord	20.4 km/h / 5.7 m/s
5:00	17.0 °C	94%	Nord	18.5 km/h / 5.1 m/s
6:55	17.0 °C	94%	Nord	16.7 km/h / 4.6 m/s
7:55	18.0 °C	88%	Nord	14.8 km/h / 4.1 m/s
8:55	20.0 °C	78%	Nord	16.7 km/h / 4.6 m/s
9:55	21.0 °C	73%	Nord	18.5 km/h / 5.1 m/s
10:55	22.0 °C	69%	NNO	13.0 km/h / 3.6 m/s
11:55	22.0 °C	69%	SSO	9.3 km/h / 2.6 m/s
12:55	21.0 °C	78%	SO	11.1 km/h / 3.1 m/s
13:55	20.0 °C	78%	SSO	7.4 km/h / 2.1 m/s
14:55	23.0 °C	65%	OSO	9.3 km/h / 2.6 m/s
15:55	22.0 °C	69%	Ovest	11.1 km/h / 3.1 m/s
16:55	22.0 °C	69%	SO	9.3 km/h / 2.6 m/s
17:55	22.0 °C	69%	OSO	9.3 km/h / 2.6 m/s
18:55	21.0 °C	73%	OSO	5.6 km/h / 1.5 m/s
19:55	19.0 °C	83%	Calma - senza vento	Calma - senza vento
20:55	18.0 °C	83%	SSO	3.7 km/h / 1.0 m/s
21:55	19.0 °C	78%	ESE	3.7 km/h / 1.0 m/s
22:55	18.0 °C	83%	Est	5.6 km/h / 1.5 m/s
23:55	18.0 °C	83%	Est	5.6 km/h / 1.5 m/s

Postazione	RUMO_27	Data	20/05/2018
------------	---------	------	------------

Ora	Temp.	Umidità	Wind Dir	Velocità del vento
0:55	18.0 °C	83%	Est	5.6 km/h / 1.5 m/s
1:55	18.0 °C	72%	Est	5.6 km/h / 1.5 m/s
2:55	17.0 °C	63%	Est	1.9 km/h / 0.5 m/s
3:55	19.0 °C	64%	Nord	9.3 km/h / 2.6 m/s
4:55	21.0 °C	64%	NNO	13.0 km/h / 3.6 m/s
5:55	22.0 °C	64%	NNO	13.0 km/h / 3.6 m/s
6:55	23.0 °C	47%	Sud	7.4 km/h / 2.1 m/s
7:55	24.0 °C	47%	Sud	7.4 km/h / 2.1 m/s
8:55	25.0 °C	50%	SSO	11.1 km/h / 3.1 m/s
9:55	25.0 °C	50%	SSO	11.1 km/h / 3.1 m/s
10:55	25.0 °C	25%	SSO	11.1 km/h / 3.1 m/s
11:55	24.0 °C	57%	SSO	14.8 km/h / 4.1 m/s
12:55	24.0 °C	57%	SSO	14.8 km/h / 4.1 m/s
13:55	22.0 °C	69%	OSO	14.8 km/h / 4.1 m/s
14:55	23.0 °C	61%	Sud	9.3 km/h / 2.6 m/s
15:55	23.0 °C	61%	SO	25.9 km/h / 7.2 m/s
16:55	21.0 °C	68%	SSO	16.7 km/h / 4.6 m/s
17:55	22.0 °C	69%	SSO	9.3 km/h / 2.6 m/s
18:55	20.0 °C	73%	OSO	7.4 km/h / 2.1 m/s
19:55	20.0 °C	73%	SO	11.1 km/h / 3.1 m/s
20:55	19.0 °C	83%	Sud	14.8 km/h / 4.1 m/s
21:55	19.0 °C	83%	SSE	11.1 km/h / 3.1 m/s
22:55	19.0 °C	83%	SE	9.3 km/h / 2.6 m/s
23:55	19.0 °C	82%	SE	9.3 km/h / 2.6 m/s



Postazione	RUMO_27	Data	21/05/2018
------------	---------	------	------------

Ora	Temp.	Umidità	Wind Dir	Velocità del vento
0:55	19.0 °C	82%	SE	9.3 km/h / 2.6 m/s
1:55	18.0 °C	82%	SE	9.3 km/h / 2.6 m/s
2:55	17.0 °C	82%	ENE	7.4 km/h / 2.1 m/s
3:55	16.0 °C	82%	ENE	7.4 km/h / 2.1 m/s
4:55	18.0 °C	73%	Variabile	1.9 km/h / 0.5 m/s
5:55	21.0 °C	68%	Variabile	3.7 km/h / 1.0 m/s
6:55	23.0 °C	57%	Variabile	3.7 km/h / 1.0 m/s
7:55	23.0 °C	61%	SO	9.3 km/h / 2.6 m/s
8:55	23.0 °C	65%	SSO	11.1 km/h / 3.1 m/s
9:55	24.0 °C	61%	SSO	13.0 km/h / 3.6 m/s
10:55	23.0 °C	65%	SO	14.8 km/h / 4.1 m/s
11:55	24.0 °C	61%	SSO	9.3 km/h / 2.6 m/s
12:55	23.0 °C	69%	SSO	11.1 km/h / 3.1 m/s
13:55	23.0 °C	73%	SO	18.5 km/h / 5.1 m/s
14:55	23.0 °C	73%	OSO	14.8 km/h / 4.1 m/s
15:55	23.0 °C	73%	OSO	7.4 km/h / 2.1 m/s
16:55	21.0 °C	83%	SO	7.4 km/h / 2.1 m/s
17:55	20.0 °C	83%	SO	9.3 km/h / 2.6 m/s
18:55	20.0 °C	88%	SSO	13.0 km/h / 3.6 m/s
19:55	19.0 °C	88%	Variabile	3.7 km/h / 1.0 m/s
20:55	18.0 °C	94%	SSE	5.6 km/h / 1.5 m/s
21:55	18.0 °C	94%	NNE	5.6 km/h / 1.5 m/s
22:55	18.0 °C	91%	NNE	5.6 km/h / 1.5 m/s

Postazione	RUMO_27	Data	22/05/2018
------------	---------	------	------------

Ora	Temp.	Umidità	Wind Dir	Velocità del vento
0:55	18.0 °C	91%	NNE	5.6 km/h / 1.5 m/s
1:55	18.0 °C	85%	NNE	5.6 km/h / 1.5 m/s
2:55	17.0 °C	81%	Variabile	1.9 km/h / 0.5 m/s
3:55	17.0 °C	77%	Variabile	1.9 km/h / 0.5 m/s
4:55	19.0 °C	78%	Variabile	3.7 km/h / 1.0 m/s
5:55	20.0 °C	78%	Variabile	1.9 km/h / 0.5 m/s
6:55	21.0 °C	78%	SSO	5.6 km/h / 1.5 m/s
7:55	22.0 °C	78%	SSO	13.0 km/h / 3.6 m/s
8:55	24.0 °C	65%	SSO	16.7 km/h / 4.6 m/s
9:55	24.0 °C	65%	SSO	18.5 km/h / 5.1 m/s
10:55	24.0 °C	65%	SSO	33.3 km/h / 9.3 m/s
11:55	24.0 °C	65%	SSO	33.3 km/h / 9.3 m/s
12:55	23.0 °C	73%	SO	35.2 km/h / 9.8 m/s
13:55	22.0 °C	78%	SO	35.2 km/h / 9.8 m/s
14:55	22.0 °C	78%	SO	35.2 km/h / 9.8 m/s
15:55	23.0 °C	65%	SSO	25.9 km/h / 7.2 m/s
16:55	23.0 °C	65%	SSO	25.9 km/h / 7.2 m/s
17:55	21.0 °C	78%	SO	18.5 km/h / 5.1 m/s
18:55	20.0 °C	83%	SO	11.1 km/h / 3.1 m/s
19:55	21.0 °C	78%	Variabile	3.7 km/h / 1.0 m/s
20:55	20.0 °C	83%	NO	5.6 km/h / 1.5 m/s
21:55	21.0 °C	73%	NNE	7.4 km/h / 2.1 m/s
22:55	22.0 °C	64%	NNE	7.4 km/h / 2.1 m/s
23:55	22.0 °C	64%	NNE	7.4 km/h / 2.1 m/s

Postazione	RUMO_27	Data	23/05/2018
------------	---------	------	------------

Ora	Temp.	Umidità	Wind Dir	Velocità del vento
0:55	22.0 °C	64%	NNE	7.4 km/h / 2.1 m/s
1:55	21.0 °C	64%	NNE	7.4 km/h / 2.1 m/s
2:55	20.0 °C	73%	Nord	16.7 km/h / 4.6 m/s
3:55	19.0 °C	73%	Nord	16.7 km/h / 4.6 m/s
4:55	20.0 °C	83%	Nord	18.5 km/h / 5.1 m/s
5:55	21.0 °C	78%	Nord	22.2 km/h / 6.2 m/s
6:55	22.0 °C	69%	Nord	24.1 km/h / 6.7 m/s
7:55	23.0 °C	65%	NNO	24.1 km/h / 6.7 m/s
8:55	23.0 °C	65%	Nord	22.2 km/h / 6.2 m/s
9:55	21.0 °C	73%	Nord	25.9 km/h / 7.2 m/s
10:55	25.0 °C	54%	Nord	27.8 km/h / 7.7 m/s
11:55	25.0 °C	50%	Nord	27.8 km/h / 7.7 m/s
12:55	24.0 °C	53%	Nord	33.3 km/h / 9.3 m/s
13:55	24.0 °C	57%	Nord	33.3 km/h / 9.3 m/s
14:55	24.0 °C	57%	Nord	33.3 km/h / 9.3 m/s
15:55	23.0 °C	57%	Nord	25.9 km/h / 7.2 m/s
16:55	22.0 °C	57%	Nord	25.9 km/h / 7.2 m/s
17:55	21.0 °C	64%	Nord	24.1 km/h / 6.7 m/s
18:55	21.0 °C	64%	Nord	24.1 km/h / 6.7 m/s
19:55	21.0 °C	64%	Nord	25.9 km/h / 7.2 m/s
20:55	20.0 °C	73%	Nord	22.2 km/h / 6.2 m/s
21:55	20.0 °C	78%	Nord	24.1 km/h / 6.7 m/s
22:55	20.0 °C	78%	Nord	18.5 km/h / 5.1 m/s
23:55	20.0 °C	78%	Nord	18.5 km/h / 5.1 m/s

Postazione	RUMO_18	Data	24/05/2018
------------	---------	------	------------

Ora	Temp.	Umidità	Wind Dir	Velocità del vento
0:55	20.0 °C	78%	Nord	18.5 km/h / 5.1 m/s
2:55	19.0 °C	77%	Nord	18.5 km/h / 5.1 m/s
3:55	18.0 °C	68%	Nord	18.5 km/h / 5.1 m/s
4:55	16.0 °C	52%	Nord	18.5 km/h / 5.1 m/s
5:55	20.0 °C	73%	Nord	20.4 km/h / 5.7 m/s
6:55	19.0 °C	83%	Nord	16.7 km/h / 4.6 m/s
7:55	21.0 °C	68%	Nord	18.5 km/h / 5.1 m/s
8:55	21.0 °C	73%	Nord	14.8 km/h / 4.1 m/s
9:55	23.0 °C	69%	Nord	18.5 km/h / 5.1 m/s
10:55	23.0 °C	69%	Nord	18.5 km/h / 5.1 m/s
11:55	25.0 °C	54%	Nord	24.1 km/h / 6.7 m/s
12:55	24.0 °C	61%	Nord	25.9 km/h / 7.2 m/s
13:55	24.0 °C	57%	Nord	25.9 km/h / 7.2 m/s
14:55	24.0 °C	57%	NNO	22.2 km/h / 6.2 m/s
15:55	23.0 °C	60%	NNO	22.2 km/h / 6.2 m/s
16:55	22.0 °C	69%	Nord	24.1 km/h / 6.7 m/s
17:55	22.0 °C	69%	Nord	22.2 km/h / 6.2 m/s
18:55	21.0 °C	73%	Nord	22.2 km/h / 6.2 m/s
19:55	20.0 °C	78%	Nord	20.4 km/h / 5.7 m/s
20:55	20.0 °C	83%	Nord	20.4 km/h / 5.7 m/s
21:55	20.0 °C	78%	Nord	22.2 km/h / 6.2 m/s
22:55	20.0 °C	78%	Nord	22.2 km/h / 6.2 m/s
23:55	19.0 °C	77%	Nord	22.2 km/h / 6.2 m/s

Postazione	RUMO_27	Data	25/05/2018
------------	---------	------	------------

Ora	Temp.	Umidità	Wind Dir	Velocità del vento
0:55	19.0 °C	77%	Nord	22.2 km/h / 6.2 m/s
1:55	19.0 °C	84%	Nord	22.2 km/h / 6.2 m/s
2:55	19.0 °C	88%	Nord	14.8 km/h / 4.1 m/s
3:55	20.0 °C	78%	Nord	20.4 km/h / 5.7 m/s
4:55	21.0 °C	73%	Nord	24.1 km/h / 6.7 m/s
5:55	22.0 °C	70%	Nord	25.9 km/h / 7.2 m/s
6:55	22.0 °C	69%	Nord	25.9 km/h / 7.2 m/s
7:55	22.0 °C	69%	Nord	25.9 km/h / 7.2 m/s
8:55	23.0 °C	69%	Nord	29.6 km/h / 8.2 m/s
9:55	24.0 °C	65%	Nord	27.8 km/h / 7.7 m/s
10:55	25.0 °C	61%	Nord	27.8 km/h / 7.7 m/s
11:55	25.0 °C	57%	Nord	29.6 km/h / 8.2 m/s
12:55	26.0 °C	54%	Nord	27.8 km/h / 7.7 m/s
13:55	26.0 °C	54%	Nord	27.8 km/h / 7.7 m/s
14:55	24.0 °C	61%	Nord	29.6 km/h / 8.2 m/s
15:55	23.0 °C	69%	NNO	27.8 km/h / 7.7 m/s
16:55	22.0 °C	73%	Nord	29.6 km/h / 8.2 m/s
17:55	21.0 °C	78%	Nord	27.8 km/h / 7.7 m/s
18:55	21.0 °C	73%	Nord	22.2 km/h / 6.2 m/s
19:55	20.0 °C	73%	NNO	22.2 km/h / 6.2 m/s
20:55	20.0 °C	83%	NNO	24.1 km/h / 6.7 m/s
21:55	20.0 °C	83%	Nord	20.4 km/h / 5.7 m/s
22:55	20.0 °C	82%	Nord	20.4 km/h / 5.7 m/s
23:55	19.0 °C	83%	Nord	20.4 km/h / 5.7 m/s

Postazione	RUMO_28	Data	28/06/2017
------------	---------	------	------------

Ora	Temp.	Umidità	Wind Dir	Velocità del vento
16:55	27.0 °C	79%	SO	14.8 km/h / 4.1 m/s
17:55	27.0 °C	74%	SSO	3.7 km/h / 1.0 m/s
18:55	27.0 °C	65%	Variabile	13.0 km/h / 3.6 m/s
19:55	27.0 °C	65%	SO	11.1 km/h / 3.1 m/s
20:55	27.0 °C	65%	SSO	9.3 km/h / 2.6 m/s
21:55	26.0 °C	65%	NNO	5.6 km/h / 1.5 m/s
22:55	27.0 °C	61%	NO	11.1 km/h / 3.1 m/s
23:55	27.0 °C	61%	NO	11.1 km/h / 3.1 m/s



**“Completamento del monitoraggio ambientale in operam dei luoghi interessati dai lavori di realizzazione del tronco stradale n. 9 (dalla Km.ca 414+080 alla Km.ca 419+300) ex lotto I-II-III-IV – Variante di Nova Siri”.**



Postazione	RUMO_28	Data	29/06/2017
------------	---------	------	------------

Ora	Temp.	Umidità	Wind Dir	Velocità del vento
0:55	24.0 °C	73.0%	NE	25.9 km/h / 7.2 m/s
2:00	24.0 °C	73.0%	NE	25.9 km/h / 7.2 m/s
5:00	25.0 °C	44.0%	NE	11.1 km/h / 3.1 m/s
6:55	25.0 °C	44.0%	NNE	11.1 km/h / 3.1 m/s
7:55	30.0 °C	33.0%	Nord	20.4 km/h / 5.7 m/s
8:55	31.0 °C	31.0%	Nord	20.4 km/h / 5.7 m/s
9:55	32.0 °C	31.0%	Nord	20.4 km/h / 5.7 m/s
10:55	33.0 °C	29.0%	Nord	27.8 km/h / 7.7 m/s
11:55	34.0 °C	28.0%	Nord	29.6 km/h / 8.2 m/s
12:55	33.0 °C	38.0%	Nord	27.8 km/h / 7.7 m/s
13:55	34.0 °C	28.0%	Nord	33.3 km/h / 9.3 m/s
14:55	33.0 °C	34.0%	Nord	35.2 km/h / 9.8 m/s
15:55	31.0 °C	52.0%	Nord	38.9 km/h / 10.8 m/s
16:55	30.0 °C	55.0%	NNO	35.2 km/h / 9.8 m/s
17:55	29.0 °C	55.0%	Nord	33.3 km/h / 9.3 m/s
18:55	29.0 °C	51.0%	Nord	31.5 km/h / 8.7 m/s
19:55	28.0 °C	54.0%	Nord	31.5 km/h / 8.7 m/s
20:55	26.0 °C	65.0%	Nord	24.1 km/h / 6.7 m/s
21:55	26.0 °C	65.0%	Nord	24.1 km/h / 6.7 m/s
22:55	26.0 °C	65.0%	Nord	18.5 km/h / 5.1 m/s
23:55	25.0 °C	78.0%	Nord	16.7 km/h / 4.6 m/s



**“Completamento del monitoraggio ambientale in operam dei luoghi interessati dai lavori di realizzazione del tronco stradale n. 9 (dalla Km.ca 414+080 alla Km.ca 419+300) ex lotto I-II-III-IV – Variante di Nova Siri”.**



Postazione	RUMO_28	Data	30/06/2017
------------	---------	------	------------

Ora	Temp.	Umidità	Wind Dir	Velocità del vento
0:55	21.0%	78.0%	Nord	13.0 km/h / 3.6 m/s
1:55	22.0%	78.0%	Nord	13.0 km/h / 3.6 m/s
2:55	22.0%	78.0%	NNE	14.8 km/h / 4.1 m/s
3:55	22.0%	78.0%	NNE	9.3 km/h / 2.6 m/s
4:55	22.0%	78.0%	NNE	7.4 km/h / 2.1 m/s
5:55	22.0 °C	61.0%	NE	7.4 km/h / 2.1 m/s
6:55	24.0 °C	45.0%	Nord	5.6 km/h / 1.5 m/s
7:55	28.0 °C	38.0%	Variabile	3.7 km/h / 1.0 m/s
8:55	31.0 °C	66.0%	SSO	11.1 km/h / 3.1 m/s
9:55	28.0 °C	62.0%	SSO	14.8 km/h / 4.1 m/s
10:55	29.0 °C	62.0%	SSO	16.7 km/h / 4.6 m/s
11:55	29.0 °C	70.0%	SO	14.8 km/h / 4.1 m/s
12:55	28.0 °C	74.0%	SO	14.8 km/h / 4.1 m/s
13:55	28.0 °C	66.0%	SSO	16.7 km/h / 4.6 m/s
14:55	29.0 °C	66.0%	SSO	27.8 km/h / 7.7 m/s
15:55	29.0 °C	58.0%	SSO	20.4 km/h / 5.7 m/s
16:55	30.0 °C	58.0%	SO	27.8 km/h / 7.7 m/s
17:55	29.0 °C	55.0%	SSO	22.2 km/h / 6.2 m/s
18:55	29.0 °C	65.0%	NO	13.0 km/h / 3.6 m/s
19:55	27.0 °C	69.0%	Variabile	3.7 km/h / 1.0 m/s
20:55	26.0 °C	78.0%	Ovest	7.4 km/h / 2.1 m/s
21:55	25.0 °C	69.0%	NNO	9.3 km/h / 2.6 m/s
22:55	26.0 °C	69.0%	Nord	11.1 km/h / 3.1 m/s
23:55	26.0 °C	69.0%	Nord	11.1 km/h / 3.1 m/s



**"Completamento del monitoraggio ambientale in operam  
dei luoghi interessati dai lavori di realizzazione del  
tronco stradale n. 9 (dalla Km.ca 414+080 alla Km.ca  
419+300) ex lotto I-II-III-IV – Variante di Nova Siri".**





Postazione	RUMO_28	Data	01/07/2017
------------	---------	------	------------

Ora	Temp.	Umidità	Wind Dir	Velocità del vento
0:55	26.0 °C	69.0%	Nord	24.1 km/h / 6.7 m/s
1:55	26.0 °C	69.0%	Nord	24.1 km/h / 6.7 m/s
2:55	26.0 °C	69.0%	Nord	14.8 km/h / 4.1 m/s
3:55	26.0 °C	73.0%	Nord	14.8 km/h / 4.1 m/s
4:55	26.0 °C	74.0%	Nord	27.8 km/h / 7.7 m/s
5:55	26.0 °C	69.0%	Nord	24.1 km/h / 6.7 m/s
6:55	27.0 °C	61.0%	Nord	24.1 km/h / 6.7 m/s
7:55	28.0 °C	54.0%	Nord	27.8 km/h / 7.7 m/s
8:55	30.0 °C	45.0%	Nord	22.2 km/h / 6.2 m/s
9:55	30.0 °C	43.0%	Nord	24.1 km/h / 6.7 m/s
10:55	31.0 °C	43.0%	Nord	16.7 km/h / 4.6 m/s
11:55	31.0 °C	38.0%	SSO	9.3 km/h / 2.6 m/s
12:55	29.0 °C	45.0%	OSO	7.4 km/h / 2.1 m/s
13:55	31.0 °C	49.0%	Nord	22.2 km/h / 6.2 m/s
14:55	29.0 °C	55.0%	Nord	31.5 km/h / 8.7 m/s
15:55	28.0 °C	58.0%	Nord	31.5 km/h / 8.7 m/s
16:55	27.0 °C	61.0%	Nord	31.5 km/h / 8.7 m/s
17:55	27.0 °C	58.0%	Nord	27.8 km/h / 7.7 m/s
18:55	26.0 °C	57.0%	Nord	22.2 km/h / 6.2 m/s
19:55	26.0 °C	54.0%	NNE	22.2 km/h / 6.2 m/s
20:55	26.0 °C	57.0%	Nord	24.1 km/h / 6.7 m/s
21:55	25.0 °C	65.0%	Nord	22.2 km/h / 6.2 m/s
22:55	25.0 °C	65.0%	NNE	24.1 km/h / 6.7 m/s



**"Completamento del monitoraggio ambientale in operam  
dei luoghi interessati dai lavori di realizzazione del  
tronco stradale n. 9 (dalla Km.ca 414+080 alla Km.ca  
419+300) ex lotto I-II-III-IV - Variante di Nova Siri".**



Postazione	RUMO_28	Data	02/07/2017
------------	---------	------	------------

Ora	Temp.	Umidità	Wind Dir	Velocità del vento
0:55	22.0 °C	65.0%	NNE	24.1 km/h / 6.7 m/s
1:55	22.0 °C	65.0%	NNE	24.1 km/h / 6.7 m/s
2:55	23.0 °C	65.0%	Nord	24.1 km/h / 6.7 m/s
3:55	23.0 °C	63.0%	Nord	25.9 km/h / 7.2 m/s
4:55	24.0 °C	63.0%	Nord	25.9 km/h / 7.2 m/s
5:55	24.0 °C	61.0%	Nord	18.5 km/h / 5.1 m/s
6:55	25.0 °C	57.0%	Nord	20.4 km/h / 5.7 m/s
7:55	26.0 °C	54.0%	Nord	22.2 km/h / 6.2 m/s
8:55	27.0 °C	51.0%	Nord	25.9 km/h / 7.2 m/s
9:55	26.0 °C	51.0%	Nord	27.8 km/h / 7.7 m/s
10:55	28.0 °C	42.0%	Nord	31.5 km/h / 8.7 m/s
11:55	28.0 °C	45.0%	Nord	35.2 km/h / 9.8 m/s
12:55	28.0 °C	45.0%	Nord	33.3 km/h / 9.3 m/s
13:55	28.0 °C	42.0%	Nord	31.5 km/h / 8.7 m/s
14:55	28.0 °C	42.0%	Nord	31.5 km/h / 8.7 m/s
15:55	28.0 °C	42.0%	Nord	27.8 km/h / 7.7 m/s
16:55	27.0 °C	45.0%	Nord	25.9 km/h / 7.2 m/s
17:55	26.0 °C	51.0%	Nord	25.9 km/h / 7.2 m/s
18:55	26.0 °C	51.0%	Nord	27.8 km/h / 7.7 m/s
19:55	24.0 °C	57.0%	Nord	25.9 km/h / 7.2 m/s
20:55	24.0 °C	57.0%	Nord	25.9 km/h / 7.2 m/s
21:55	24.0 °C	61.0%	Nord	20.4 km/h / 5.7 m/s
22:55	24.0 °C	61.0%	Nord	20.4 km/h / 5.7 m/s
23:55	24.0 °C	57.0%	Nord	25.9 km/h / 7.2 m/s



**"Completamento del monitoraggio ambientale in operam  
dei luoghi interessati dai lavori di realizzazione del  
tronco stradale n. 9 (dalla Km.ca 414+080 alla Km.ca  
419+300) ex lotto I-II-III-IV - Variante di Nova Siri".**



Postazione	RUMO_28	Data	03/07/2017
------------	---------	------	------------

Ora	Temp.	Umidità	Wind Dir	Velocità del vento
0:55	23.0 °C	57.0%	Nord	25.9 km/h / 7.2 m/s
1:55	23.0 °C	57.0%	Nord	25.9 km/h / 7.2 m/s
2:55	23.0 °C	57.0%	Nord	25.9 km/h / 7.2 m/s
3:55	23.0 °C	61.0%	Nord	25.9 km/h / 7.2 m/s
4:55	23.0 °C	65.0%	Nord	25.9 km/h / 7.2 m/s
5:55	23.0 °C	61.0%	Nord	25.9 km/h / 7.2 m/s
6:55	24.0 °C	61.0%	Nord	25.9 km/h / 7.2 m/s
7:55	24.0 °C	57.0%	Nord	25.9 km/h / 7.2 m/s
8:55	27.0 °C	53.0%	Nord	25.9 km/h / 7.2 m/s
9:55	27.0 °C	48.0%	Nord	25.9 km/h / 7.2 m/s
10:55	28.0 °C	48.0%	Nord	25.9 km/h / 7.2 m/s
11:55	27.0 °C	45.0%	Nord	25.9 km/h / 7.2 m/s
12:55	28.0 °C	51.0%	Nord	25.9 km/h / 7.2 m/s
13:55	28.0 °C	48.0%	Nord	25.9 km/h / 7.2 m/s
14:55	28.0 °C	45.0%	Nord	25.9 km/h / 7.2 m/s
15:55	27.0 °C	48.0%	Nord	25.9 km/h / 7.2 m/s
16:55	26.0 °C	51.0%	Nord	25.9 km/h / 7.2 m/s
17:55	26.0 °C	57.0%	Nord	25.9 km/h / 7.2 m/s
18:55	25.0 °C	54.0%	Nord	25.9 km/h / 7.2 m/s
19:55	24.0 °C	61.0%	Nord	25.9 km/h / 7.2 m/s
20:55	24.0 °C	65.0%	Nord	25.9 km/h / 7.2 m/s
21:55	24.0 °C	65.0%	Nord	25.9 km/h / 7.2 m/s
22:55	24.0 °C	65.0%	Nord	25.9 km/h / 7.2 m/s
23:55	24.0 °C	65.0%	Nord	25.9 km/h / 7.2 m/s



**"Completamento del monitoraggio ambientale in operam  
dei luoghi interessati dai lavori di realizzazione del  
tronco stradale n. 9 (dalla Km.ca 414+080 alla Km.ca  
419+300) ex lotto I-II-III-IV – Variante di Nova Siri".**



Postazione	RUMO_28	Data	04/07/2017
------------	---------	------	------------

Ora	Temp.	Umidità	Wind Dir	Velocità del vento
0:55	24.0 °C	65%	Nord	25.9 km/h / 7.2 m/s
2:55	24.0 °C	65%	Nord	16.7 km/h / 4.6 m/s
3:55	24.0 °C	67%	Nord	16.7 km/h / 4.6 m/s
5:55	25.0 °C	69%	NNE	13.0 km/h / 3.6 m/s
6:55	26.0 °C	65%	NNE	13.0 km/h / 3.6 m/s
7:55	27.0 °C	69%	NNE	16.7 km/h / 4.6 m/s
8:55	27.7 °C	65%	Nord	13.0 km/h / 3.6 m/s
9:55	27.5 °C	54%	NNO	16.7 km/h / 4.6 m/s
10:55	29.1 °C	51%	Nord	18.5 km/h / 5.1 m/s
11:55	29.4 °C	45%	NNO	22.2 km/h / 6.2 m/s
12:55	29.4 °C	37%	NNO	24.1 km/h / 6.7 m/s
13:55	29.0 °C	37%	Nord	25.9 km/h / 7.2 m/s
14:55	29.0 °C	33%	Nord	25.9 km/h / 7.2 m/s
15:55	29.0 °C	33%	Nord	25.9 km/h / 7.2 m/s
16:55	29.0 °C	33%	Nord	25.9 km/h / 7.2 m/s
17:55	28.4 °C	31%	Nord	27.8 km/h / 7.7 m/s
18:55	28.0 °C	37%	Nord	24.1 km/h / 6.7 m/s
19:55	27.0 °C	37%	Nord	24.1 km/h / 6.7 m/s
20:55	26.0 °C	37%	Nord	24.1 km/h / 6.7 m/s
21:55	26.0 °C	37%	Nord	22.2 km/h / 6.2 m/s
22:55	26.0 °C	40%	Nord	22.2 km/h / 6.2 m/s
23:55	26.0 °C	40%	Nord	18.5 km/h / 5.1 m/s



**"Completamento del monitoraggio ambientale in operam dei luoghi interessati dai lavori di realizzazione del tronco stradale n. 9 (dalla Km.ca 414+080 alla Km.ca 419+300) ex lotto I-II-III-IV - Variante di Nova Siri".**



Postazione	RUMO_28	Data	05/07/2017
------------	---------	------	------------

Ora	Temp.	Umidità	Wind Dir	Velocità del vento
0:55	25.0 °C	40%	NE	9.3 km/h / 2.6 m/s
1:55	25.0 °C	42%	NE	11.1 km/h / 3.1 m/s
2:55	24.0 °C	46%	NE	9.3 km/h / 2.6 m/s
3:55	24.0 °C	46%	NE	11.1 km/h / 3.1 m/s
4:55	23.0 °C	46%	NE	11.1 km/h / 3.1 m/s
5:55	22.0 °C	50%	NE	13.0 km/h / 3.6 m/s
6:55	22.0 °C	50%	NE	13.0 km/h / 3.6 m/s
7:55	24.0 °C	53%	NE	13.0 km/h / 3.6 m/s
8:55	26.0 °C	57%	Nord	16.7 km/h / 4.6 m/s
9:55	27.0 °C	54%	Nord	16.7 km/h / 4.6 m/s
10:55	28.0 °C	51%	Nord	20.4 km/h / 5.7 m/s
11:55	29.0 °C	45%	Nord	22.2 km/h / 6.2 m/s
12:55	30.0 °C	43%	NNO	24.1 km/h / 6.7 m/s
13:55	31.0 °C	35%	Nord	25.9 km/h / 7.2 m/s
14:55	32.0 °C	36%	Nord	22.2 km/h / 6.2 m/s
15:55	31.0 °C	40%	Nord	25.9 km/h / 7.2 m/s
16:55	30.0 °C	45%	Nord	25.9 km/h / 7.2 m/s
17:55	29.0 °C	51%	Nord	24.1 km/h / 6.7 m/s
18:55	29.0 °C	45%	Nord	22.2 km/h / 6.2 m/s
19:55	28.0 °C	37%	Nord	18.5 km/h / 5.1 m/s
20:55	26.0 °C	42%	Nord	14.8 km/h / 4.1 m/s
21:55	25.0 °C	50%	Nord	13.0 km/h / 3.6 m/s
22:55	25.0 °C	34%	NNE	13.0 km/h / 3.6 m/s
23:55	24.0 °C	53%	Nord	13.0 km/h / 3.6 m/s



**"Completamento del monitoraggio ambientale in operam  
dei luoghi interessati dai lavori di realizzazione del  
tronco stradale n. 9 (dalla Km.ca 414+080 alla Km.ca  
419+300) ex lotto I-II-III-IV - Variante di Nova Siri".**



Postazione	RUMO_42	Data	16/11/2017
------------	---------	------	------------

Ora	Temp.	Umidità	Wind Dir	Velocità del vento
7:55	13.0 °C	77%	Calma - senza vento	Calma - senza vento
8:55	13.0 °C	77%	Nord	5.6 km/h / 1.5 m/s
9:55	16.0 °C	63%	Nord	9.3 km/h / 2.6 m/s
10:55	17.0 °C	63%	Nord	14.8 km/h / 4.1 m/s
11:55	17.0 °C	63%	NNO	22.2 km/h / 6.2 m/s
12:55	17.0 °C	59%	NNO	22.2 km/h / 6.2 m/s
13:55	17.0 °C	63%	Nord	20.4 km/h / 5.7 m/s
14:55	17.0 °C	59%	Nord	18.5 km/h / 5.1 m/s
15:55	17.0 °C	59%	Nord	20.4 km/h / 5.7 m/s
16:55	16.0 °C	68%	Nord	18.5 km/h / 5.1 m/s
17:55	15.0 °C	72%	NNE	11.1 km/h / 3.1 m/s
18:55	15.0 °C	72%	NNE	9.3 km/h / 2.6 m/s
19:55	15.0 °C	72%	NNE	7.4 km/h / 2.1 m/s
20:55	15.0 °C	72%	NNE	9.3 km/h / 2.6 m/s
21:55	15.0 °C	72%	NE	9.3 km/h / 2.6 m/s
22:55	14.0 °C	72%	NE	9.3 km/h / 2.6 m/s
23:55	14.0 °C	77%	NE	9.3 km/h / 2.6 m/s



**"Completamento del monitoraggio ambientale in operam dei luoghi interessati dai lavori di realizzazione del tronco stradale n. 9 (dalla Km.ca 414+080 alla Km.ca 419+300) ex lotto I-II-III-IV - Variante di Nova Siri".**



Postazione	RUMO_42	Data	17/11/2017
------------	---------	------	------------

Ora	Temp.	Umidità	Wind Dir	Velocità del vento
0:55	12.0 °C	94%	Nord	7.4 km/h / 2.1 m/s
2:00	12.0 °C	94%	Nord	7.4 km/h / 2.1 m/s
5:00	14.0 °C	77%	NNE	11.1 km/h / 3.1 m/s
6:55	15.0 °C	77%	Nord	11.1 km/h / 3.1 m/s
7:55	15.0 °C	82%	NNE	14.8 km/h / 4.1 m/s
8:55	15.0 °C	82%	Nord	9.3 km/h / 2.6 m/s
9:55	16.0 °C	82%	NNO	11.1 km/h / 3.1 m/s
10:55	17.0 °C	68%	NNE	14.8 km/h / 4.1 m/s
11:55	17.0 °C	68%	Nord	16.7 km/h / 4.6 m/s
12:55	16.0 °C	82%	Nord	18.5 km/h / 5.1 m/s
13:55	15.0 °C	82%	NNE	14.8 km/h / 4.1 m/s
14:55	15.0 °C	88%	NE	9.3 km/h / 2.6 m/s
15:55	15.0 °C	88%	Nord	9.3 km/h / 2.6 m/s
16:55	15.0 °C	88%	ENE	7.4 km/h / 2.1 m/s
17:55	14.0 °C	88%	NNE	5.6 km/h / 1.5 m/s
18:55	15.0 °C	88%	Nord	9.3 km/h / 2.6 m/s
19:55	15.0 °C	88%	NNE	11.1 km/h / 3.1 m/s
20:55	14.0 °C	82%	NE	13.0 km/h / 3.6 m/s
21:55	13.0 °C	82%	NE	7.4 km/h / 2.1 m/s
22:55	13.0 °C	82%	Nord	5.6 km/h / 1.5 m/s
23:55	15.0 °C	77%	Nord	11.1 km/h / 3.1 m/s



**“Completamento del monitoraggio ambientale in operam  
dei luoghi interessati dai lavori di realizzazione del  
tronco stradale n. 9 (dalla Km.ca 414+080 alla Km.ca  
419+300) ex lotto I-II-III-IV – Variante di Nova Siri”.**



Postazione	RUMO_42	Data	18/11/2017
------------	---------	------	------------

Ora	Temp.	Umidità	Wind Dir	Velocità del vento
0:55	15.0 °C	77%	Nord	11.1 km/h / 3.1 m/s
1:55	15.0 °C	77%	Nord	11.1 km/h / 3.1 m/s
2:55	15.0 °C	80%	Nord	11.1 km/h / 3.1 m/s
3:55	15.0 °C	82%	Nord	11.1 km/h / 3.1 m/s
4:55	15.0 °C	82%	Nord	11.1 km/h / 3.1 m/s
5:55	15.0 °C	82%	Nord	11.1 km/h / 3.1 m/s
6:55	13.0 °C	94%	NE	9.3 km/h / 2.6 m/s
7:55	14.0 °C	88%	NE	13.0 km/h / 3.6 m/s
8:55	17.0 °C	68%	Nord	16.7 km/h / 4.6 m/s
9:55	18.0 °C	64%	Nord	18.5 km/h / 5.1 m/s
10:55	18.0 °C	68%	Nord	22.2 km/h / 6.2 m/s
11:55	19.0 °C	64%	Nord	18.5 km/h / 5.1 m/s
12:55	18.0 °C	64%	Nord	24.1 km/h / 6.7 m/s
13:55	18.0 °C	64%	Nord	27.8 km/h / 7.7 m/s
14:55	18.0 °C	59%	Nord	24.1 km/h / 6.7 m/s
15:55	18.0 °C	64%	Nord	20.4 km/h / 5.7 m/s
16:55	17.0 °C	64%	Nord	20.4 km/h / 5.7 m/s
17:55	16.0 °C	63%	NNE	11.1 km/h / 3.1 m/s
18:55	15.0 °C	82%	ONO	14.8 km/h / 4.1 m/s
19:55	14.0 °C	82%	ENE	13.0 km/h / 3.6 m/s
20:55	15.0 °C	77%	NE	13.0 km/h / 3.6 m/s
21:55	15.0 °C	77%	NE	9.3 km/h / 2.6 m/s
22:55	14.0 °C	88%	ENE	7.4 km/h / 2.1 m/s
23:55	14.0 °C	82%	NE	16.7 km/h / 4.6 m/s



**"Completamento del monitoraggio ambientale in operam  
dei luoghi interessati dai lavori di realizzazione del  
tronco stradale n. 9 (dalla Km.ca 414+080 alla Km.ca  
419+300) ex lotto I-II-III-IV - Variante di Nova Siri".**





Postazione	RUMO_42	Data	19/11/2017
------------	---------	------	------------

Ora	Temp.	Umidità	Wind Dir	Velocità del vento
0:55	14.0 °C	82%	NE	16.7 km/h / 4.6 m/s
1:55	14.0 °C	82%	NE	16.7 km/h / 4.6 m/s
2:55	14.0 °C	82%	NE	16.7 km/h / 4.6 m/s
3:55	13.0 °C	82%	NE	11.1 km/h / 3.1 m/s
4:55	13.0 °C	82%	NE	11.1 km/h / 3.1 m/s
5:55	14.0 °C	77%	NE	11.1 km/h / 3.1 m/s
6:55	14.0 °C	82%	NE	9.3 km/h / 2.6 m/s
7:55	15.0 °C	77%	NNE	13.0 km/h / 3.6 m/s
8:55	14.0 °C	88%	NE	9.3 km/h / 2.6 m/s
9:55	16.0 °C	77%	Nord	9.3 km/h / 2.6 m/s
10:55	15.0 °C	77%	NNE	16.7 km/h / 4.6 m/s
11:55	17.0 °C	72%	NNE	18.5 km/h / 5.1 m/s
12:55	17.0 °C	63%	Nord	16.7 km/h / 4.6 m/s
13:55	15.0 °C	77%	NE	11.1 km/h / 3.1 m/s
14:55	16.0 °C	77%	Nord	13.0 km/h / 3.6 m/s
15:55	17.0 °C	59%	NNO	16.7 km/h / 4.6 m/s
16:55	16.0 °C	63%	NNO	16.7 km/h / 4.6 m/s
17:55	16.0 °C	59%	Nord	13.0 km/h / 3.6 m/s
18:55	16.0 °C	63%	Nord	16.7 km/h / 4.6 m/s
19:55	16.0 °C	63%	Nord	16.7 km/h / 4.6 m/s
20:55	16.0 °C	63%	Nord	18.5 km/h / 5.1 m/s
21:55	16.0 °C	68%	Nord	16.7 km/h / 4.6 m/s
22:55	16.0 °C	68%	Nord	18.5 km/h / 5.1 m/s



**“Completamento del monitoraggio ambientale in operam  
dei luoghi interessati dai lavori di realizzazione del  
tronco stradale n. 9 (dalla Km.ca 414+080 alla Km.ca  
419+300) ex lotto I-II-III-IV – Variante di Nova Siri”.**



Postazione	RUMO_42	Data	20/11/2017
------------	---------	------	------------

Ora	Temp.	Umidità	Wind Dir	Velocità del vento
0:55	16.0 °C	68%	Nord	18.5 km/h / 5.1 m/s
1:55	15.0 °C	68%	Nord	18.5 km/h / 5.1 m/s
2:55	15.0 °C	71%	Nord	18.5 km/h / 5.1 m/s
3:55	15.0 °C	71%	Nord	18.5 km/h / 5.1 m/s
4:55	14.0 °C	83%	NNE	11.1 km/h / 3.1 m/s
5:55	14.0 °C	82%	NNE	11.1 km/h / 3.1 m/s
6:55	15.0 °C	72%	Nord	14.8 km/h / 4.1 m/s
7:55	16.0 °C	68%	Nord	16.7 km/h / 4.6 m/s
8:55	16.0 °C	68%	Nord	22.2 km/h / 6.2 m/s
9:55	17.0 °C	63%	Nord	25.9 km/h / 7.2 m/s
10:55	18.0 °C	52%	Nord	22.2 km/h / 6.2 m/s
11:55	18.0 °C	52%	Nord	27.8 km/h / 7.7 m/s
12:55	18.0 °C	52%	Nord	22.2 km/h / 6.2 m/s
13:55	18.0 °C	52%	Nord	20.4 km/h / 5.7 m/s
14:55	17.0 °C	45%	Nord	22.2 km/h / 6.2 m/s
15:55	17.0 °C	48%	Nord	16.7 km/h / 4.6 m/s
16:55	15.0 °C	48%	NNE	13.0 km/h / 3.6 m/s
17:55	14.0 °C	55%	NE	13.0 km/h / 3.6 m/s
18:55	14.0 °C	55%	NE	13.0 km/h / 3.6 m/s
19:55	13.0 °C	58%	NE	13.0 km/h / 3.6 m/s
20:55	12.0 °C	58%	NE	13.0 km/h / 3.6 m/s
21:55	12.0 °C	54%	NE	16.7 km/h / 4.6 m/s
22:55	12.0 °C	47%	NE	13.0 km/h / 3.6 m/s
23:55	11.0 °C	41%	ENE	13.0 km/h / 3.6 m/s



**"Completamento del monitoraggio ambientale in operam  
dei luoghi interessati dai lavori di realizzazione del  
tronco stradale n. 9 (dalla Km.ca 414+080 alla Km.ca  
419+300) ex lotto I-II-III-IV – Variante di Nova Siri".**



Postazione	RUMO_42	Data	21/11/2017
------------	---------	------	------------

Ora	Temp.	Umidità	Wind Dir	Velocità del vento
0:55	11.0 °C	41%	ENE	13.0 km/h / 3.6 m/s
1:55	11.0 °C	51%	ENE	13.0 km/h / 3.6 m/s
2:55	10.0 °C	51%	ENE	13.0 km/h / 3.6 m/s
3:55	10.0 °C	66%	ENE	7.4 km/h / 2.1 m/s
4:55	10.0 °C	71%	ENE	7.4 km/h / 2.1 m/s
5:55	10.0 °C	76%	ENE	7.4 km/h / 2.1 m/s
6:55	10.0 °C	76%	ENE	7.4 km/h / 2.1 m/s
7:55	12.0 °C	72%	ENE	9.3 km/h / 2.6 m/s
8:55	16.0 °C	59%	ENE	5.6 km/h / 1.5 m/s
9:55	17.0 °C	52%	SSO	5.6 km/h / 1.5 m/s
10:55	18.0 °C	52%	SO	7.4 km/h / 2.1 m/s
11:55	18.0 °C	52%	Ovest	11.1 km/h / 3.1 m/s
12:55	18.0 °C	49%	Nord	11.1 km/h / 3.1 m/s
13:55	18.0 °C	45%	Nord	13.0 km/h / 3.6 m/s
14:55	18.0 °C	45%	Nord	14.8 km/h / 4.1 m/s
15:55	17.0 °C	52%	Nord	14.8 km/h / 4.1 m/s
16:55	16.0 °C	55%	NE	11.1 km/h / 3.1 m/s
17:55	16.0 °C	55%	NNE	11.1 km/h / 3.1 m/s
18:55	16.0 °C	59%	Nord	5.6 km/h / 1.5 m/s
19:55	16.0 °C	63%	NNE	9.3 km/h / 2.6 m/s
20:55	15.0 °C	67%	NE	7.4 km/h / 2.1 m/s
21:55	15.0 °C	67%	NE	7.4 km/h / 2.1 m/s
22:55	15.0 °C	67%	NNE	7.4 km/h / 2.1 m/s
23:55	15.0 °C	67%	Variabile	3.7 km/h / 1.0 m/s



**"Completamento del monitoraggio ambientale in operam  
dei luoghi interessati dai lavori di realizzazione del  
tronco stradale n. 9 (dalla Km.ca 414+080 alla Km.ca  
419+300) ex lotto I-II-III-IV - Variante di Nova Siri".**



Postazione	RUMO_42	Data	22/11/2017
------------	---------	------	------------

Ora	Temp.	Umidità	Wind Dir	Velocità del vento
0:55	15.0 °C	67%	Variabile	3.7 km/h / 1.0 m/s
2:55	15.0 °C	67%	Variabile	3.7 km/h / 1.0 m/s
3:55	14.0 °C	69%	NE	13.0 km/h / 3.6 m/s
5:55	14.0 °C	67%	NE	13.0 km/h / 3.6 m/s
6:55	14.0 °C	67%	NE	13.0 km/h / 3.6 m/s
7:55	14.0 °C	67%	NE	11.1 km/h / 3.1 m/s
8:55	18.0 °C	56%	NNE	7.4 km/h / 2.1 m/s
9:55	19.0 °C	52%	Nord	11.1 km/h / 3.1 m/s
10:55	19.0 °C	49%	Nord	7.4 km/h / 2.1 m/s
11:55	19.0 °C	60%	SSO	14.8 km/h / 4.1 m/s
12:55	19.0 °C	60%	SSO	16.7 km/h / 4.6 m/s
13:55	19.0 °C	60%	SSO	16.7 km/h / 4.6 m/s
14:55	18.0 °C	68%	SSO	16.7 km/h / 4.6 m/s
15:55	18.0 °C	64%	SSO	16.7 km/h / 4.6 m/s
16:55	17.0 °C	72%	SSO	13.0 km/h / 3.6 m/s
17:55	16.0 °C	72%	SE	7.4 km/h / 2.1 m/s
18:55	15.0 °C	77%	Est	7.4 km/h / 2.1 m/s
19:55	14.0 °C	72%	ENE	7.4 km/h / 2.1 m/s
20:55	13.0 °C	77%	NE	9.3 km/h / 2.6 m/s
21:55	13.0 °C	72%	ENE	9.3 km/h / 2.6 m/s
22:55	13.0 °C	72%	Variabile	3.7 km/h / 1.0 m/s
23:55	13.0 °C	73%	Variabile	3.7 km/h / 1.0 m/s



**"Completamento del monitoraggio ambientale in operam dei luoghi interessati dai lavori di realizzazione del tronco stradale n. 9 (dalla Km.ca 414+080 alla Km.ca 419+300) ex lotto I-II-III-IV - Variante di Nova Siri".**



Postazione	RUMO_42	Data	23/11/2017
------------	---------	------	------------

Ora	Temp.	Umidità	Wind Dir	Velocità del vento
0:55	12.0 °C	77%	ENE	5.6 km/h / 1.5 m/s
1:55	11.0 °C	77%	ENE	5.6 km/h / 1.5 m/s
2:55	11.0 °C	78%	ENE	5.6 km/h / 1.5 m/s
3:55	11.0 °C	83%	Variabile	3.7 km/h / 1.0 m/s
4:55	10.0 °C	81%	Variabile	3.7 km/h / 1.0 m/s
5:55	10.0 °C	82%	Variabile	3.7 km/h / 1.0 m/s
6:55	10.0 °C	76%	NE	9.3 km/h / 2.6 m/s
7:55	13.0 °C	67%	ENE	5.6 km/h / 1.5 m/s
8:55	16.0 °C	63%	Variabile	3.7 km/h / 1.0 m/s
9:55	17.0 °C	63%	Nord	7.4 km/h / 2.1 m/s
10:55	19.0 °C	64%	Ovest	7.4 km/h / 2.1 m/s
11:55	18.0 °C	64%	SO	11.1 km/h / 3.1 m/s
12:55	18.0 °C	64%	SO	9.3 km/h / 2.6 m/s
13:55	18.0 °C	64%	SO	7.4 km/h / 2.1 m/s
14:55	18.0 °C	64%	SO	7.4 km/h / 2.1 m/s
15:55	16.0 °C	68%	NNE	9.3 km/h / 2.6 m/s
16:55	14.0 °C	82%	Variabile	3.7 km/h / 1.0 m/s
17:55	13.0 °C	82%	NE	9.3 km/h / 2.6 m/s
18:55	13.0 °C	77%	ENE	9.3 km/h / 2.6 m/s
19:55	12.0 °C	72%	NE	9.3 km/h / 2.6 m/s
20:55	12.0 °C	72%	NE	9.3 km/h / 2.6 m/s
21:55	11.0 °C	71%	NE	7.4 km/h / 2.1 m/s
22:55	11.0 °C	71%	NE	11.1 km/h / 3.1 m/s
23:55	11.0 °C	71%	NE	11.1 km/h / 3.1 m/s



**"Completamento del monitoraggio ambientale in operam  
dei luoghi interessati dai lavori di realizzazione del  
tronco stradale n. 9 (dalla Km.ca 414+080 alla Km.ca  
419+300) ex lotto I-II-III-IV - Variante di Nova Siri".**

