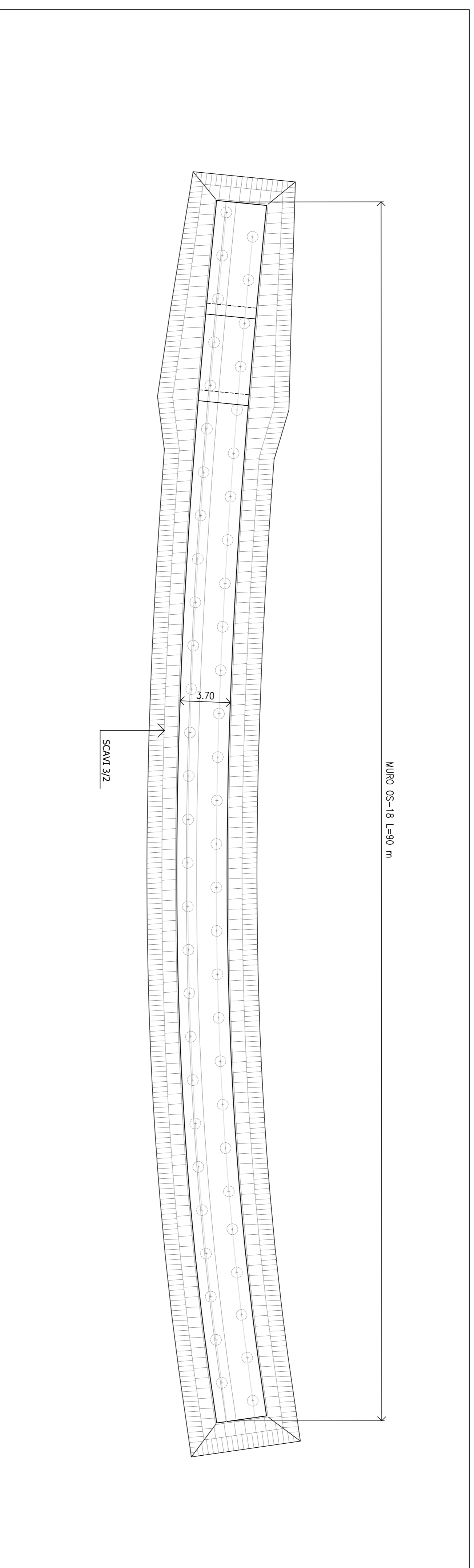
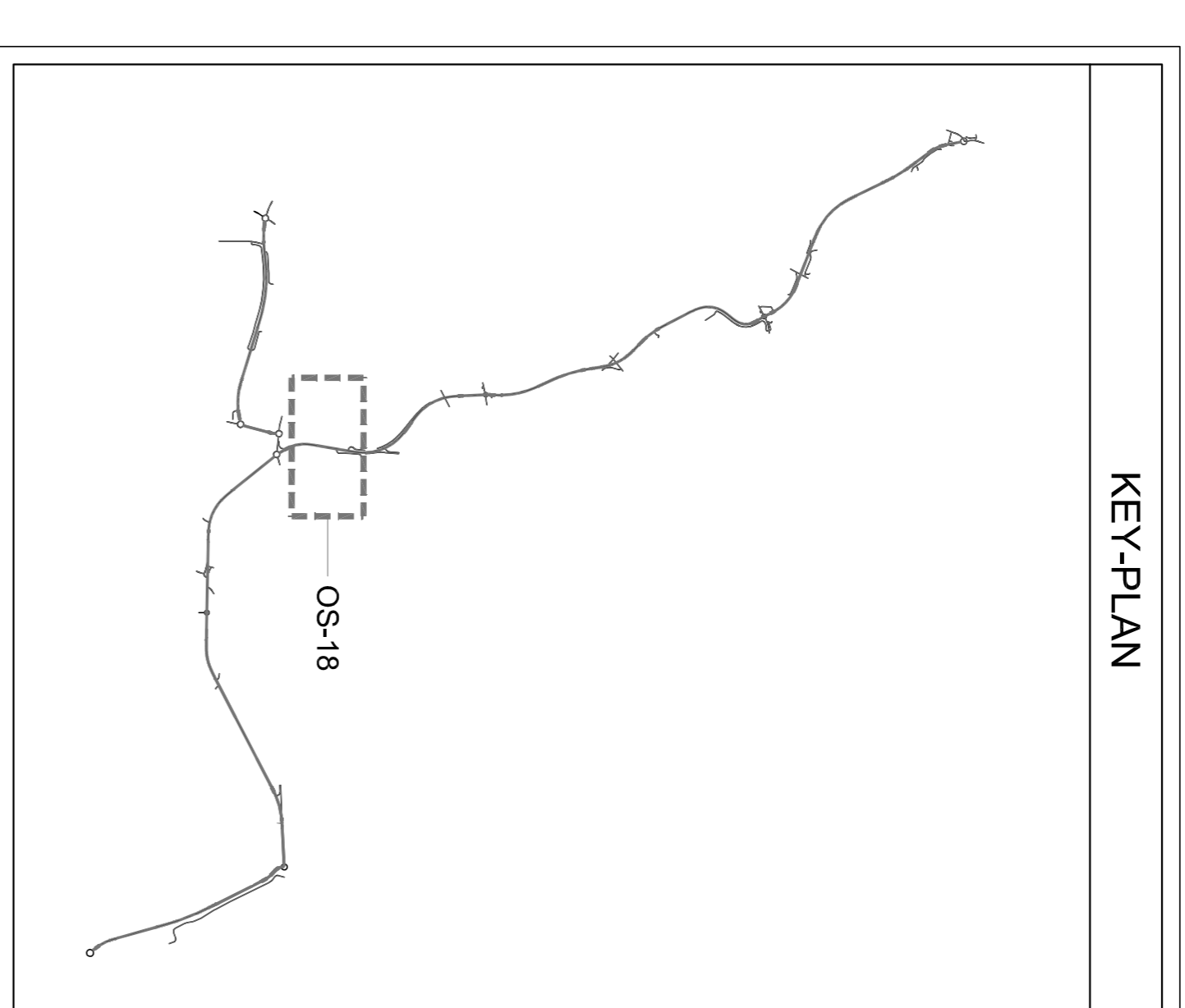


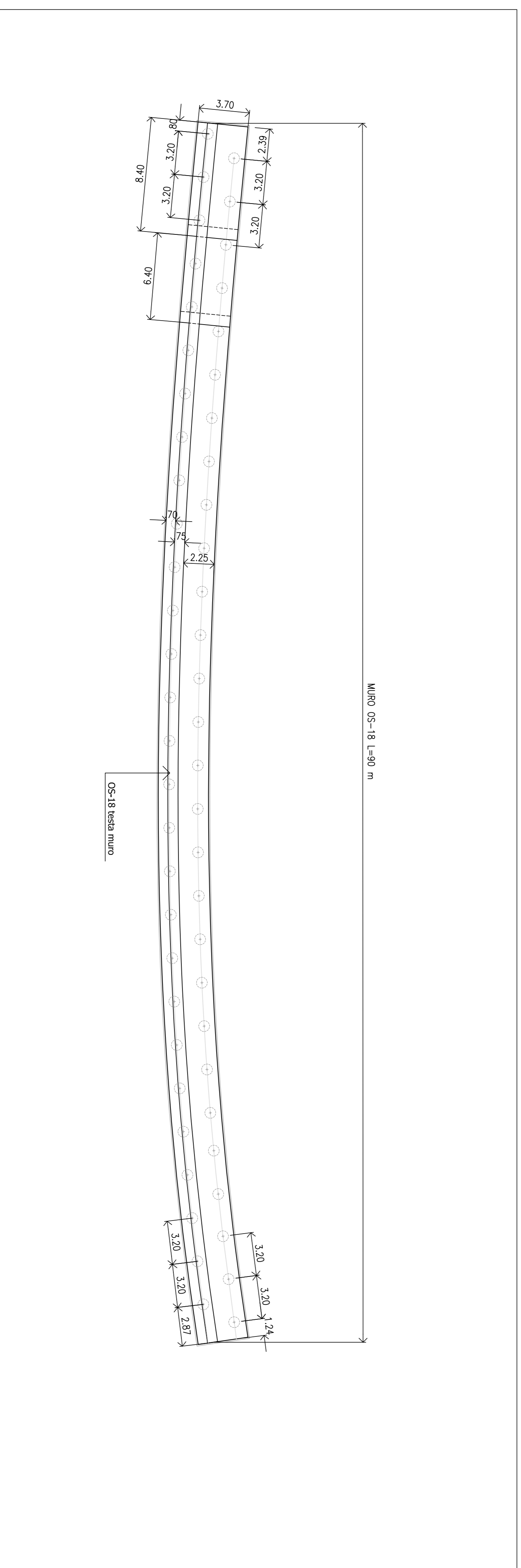
PIANTA scavo - SCALA 1:200



KEY-PLAN



PIANTA FONDAZIONE - SCALA 1:200



*Direzione Progettazione e Realizzazione Lavori*

**SISTEMA TANGENZIALE DI LUCCA**

Viabilità Est di Lucca comprendente i collegamenti tra Ponte a Moriano ed i caselli dell'autostrada A11 del Frizzone e di Lucca Est - 1° Stralcio

**PROGETTO DEFINITIVO**

PROGETTAZIONE: ANAS - DIREZIONE PROGETTAZIONE E REALIZZAZIONE LAVORI

PROGETTISTI:  
 Ing. Innocenzo Mori  
 Ordine Ing. di Bari n. 3594  
 Ing. Giuseppe Danilo Maggari  
 Ordine Ing. di Roma n. 434610  
 Geol. Saverio Maffei  
 Ordine Geologi del Lazio n. 828

IL COORDINATORE PER LA SICUREZZA IN FASE DI PROGETTAZIONE  
 Geom. Fabio Quattromani

VISTO: IL RESPONSABILE DEL PROCEDIMENTO:  
 Ing. Achille Danti/Ingegnere

PROTOCOLLO	DATA

**OPERE D'ARTE MINORI**

Opere di Sostegno  
 Muro di Sostegno OS18 - Pianta scavi e pianta fondazioni

CODICE PROGETTO	NOME FILE	REVISIONE	SCALA
PROGETTO	LUV. PROJ. N. PROJ.		
<b>L0601A</b>	<b>D 1601</b>		
<b>D</b>	CODICE ELAB. <b>T000S18GETD102</b>	<b>A</b>	1:200
<b>C</b>			
<b>B</b>			
<b>A</b>	EMISIONE		
REV.	DESCRIZIONE	DATA	REDAITTO
			VERIFICATO
			APPROVATO