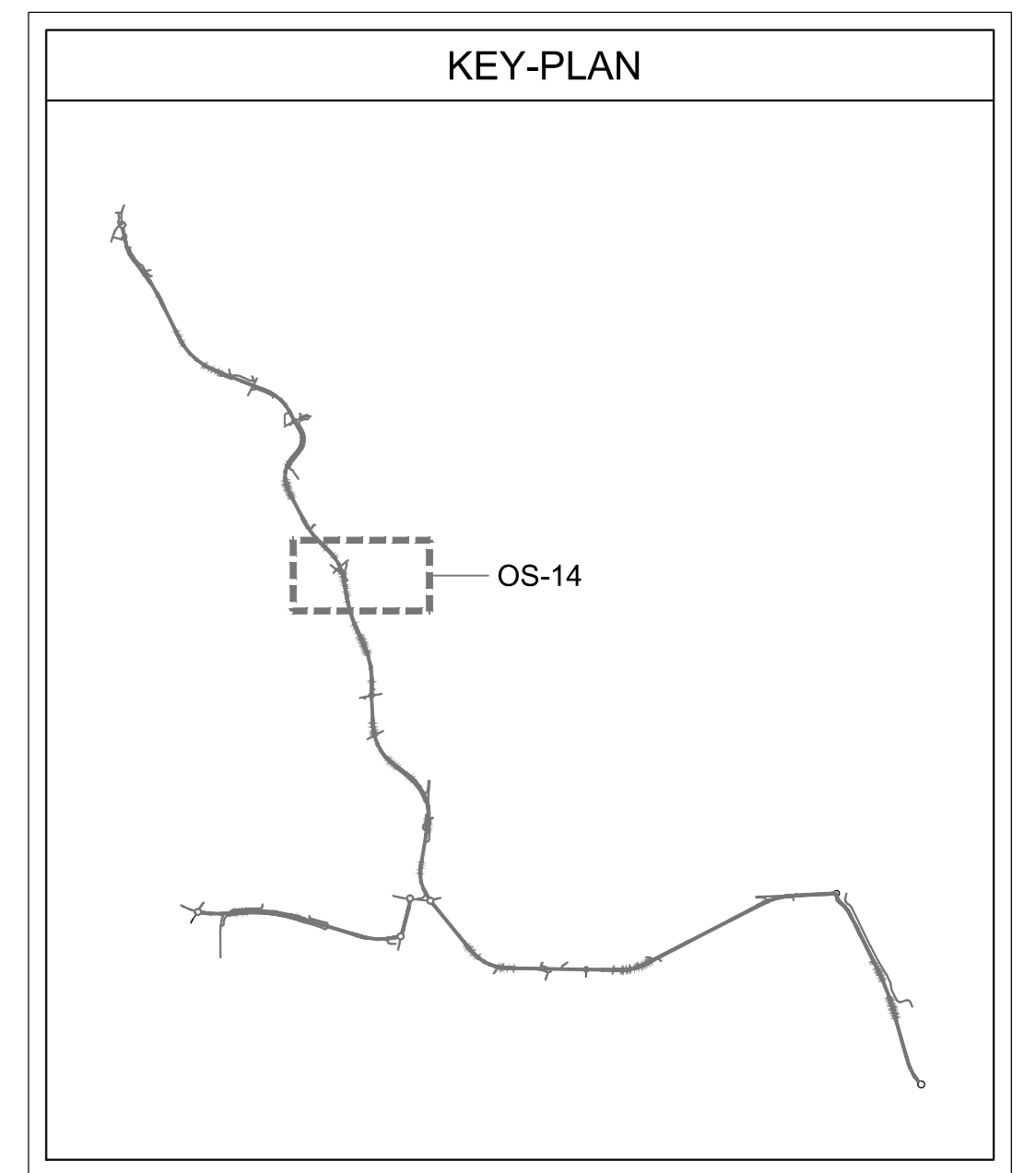
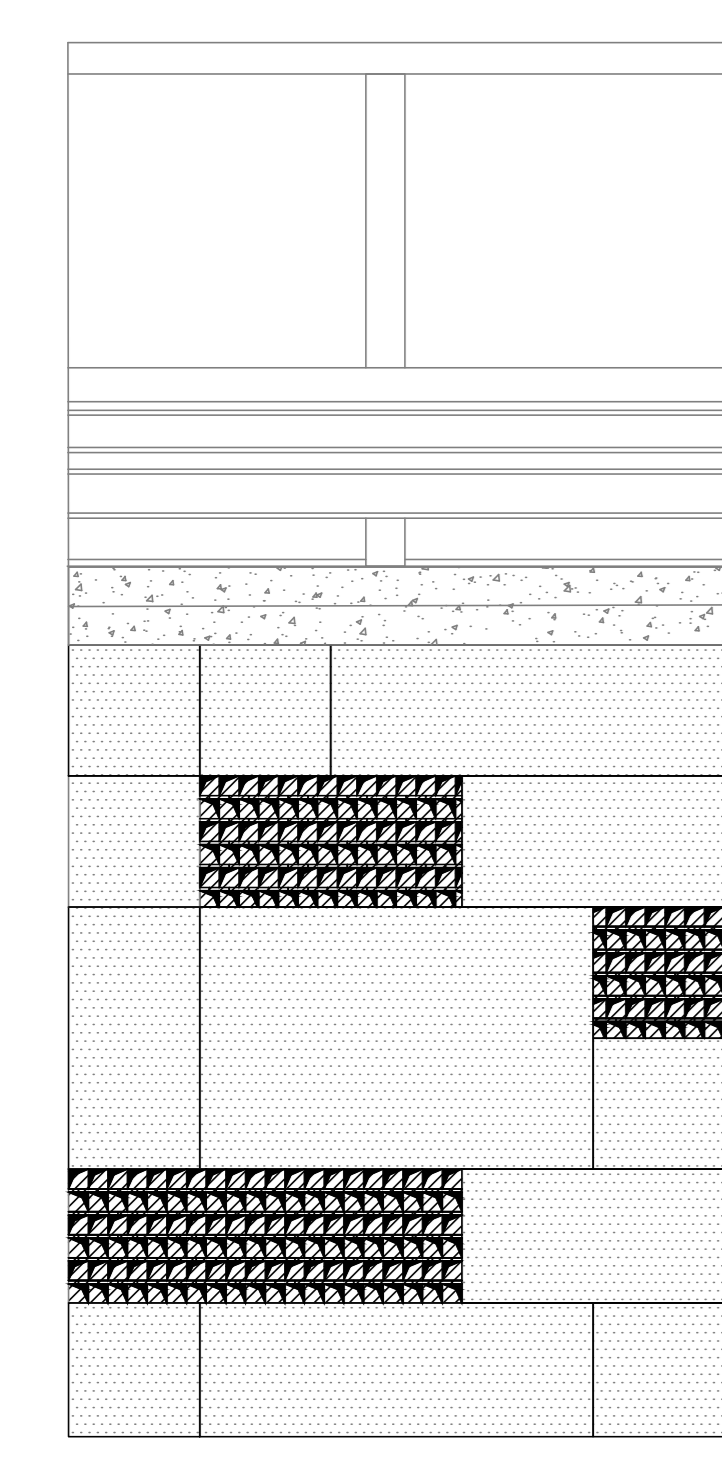


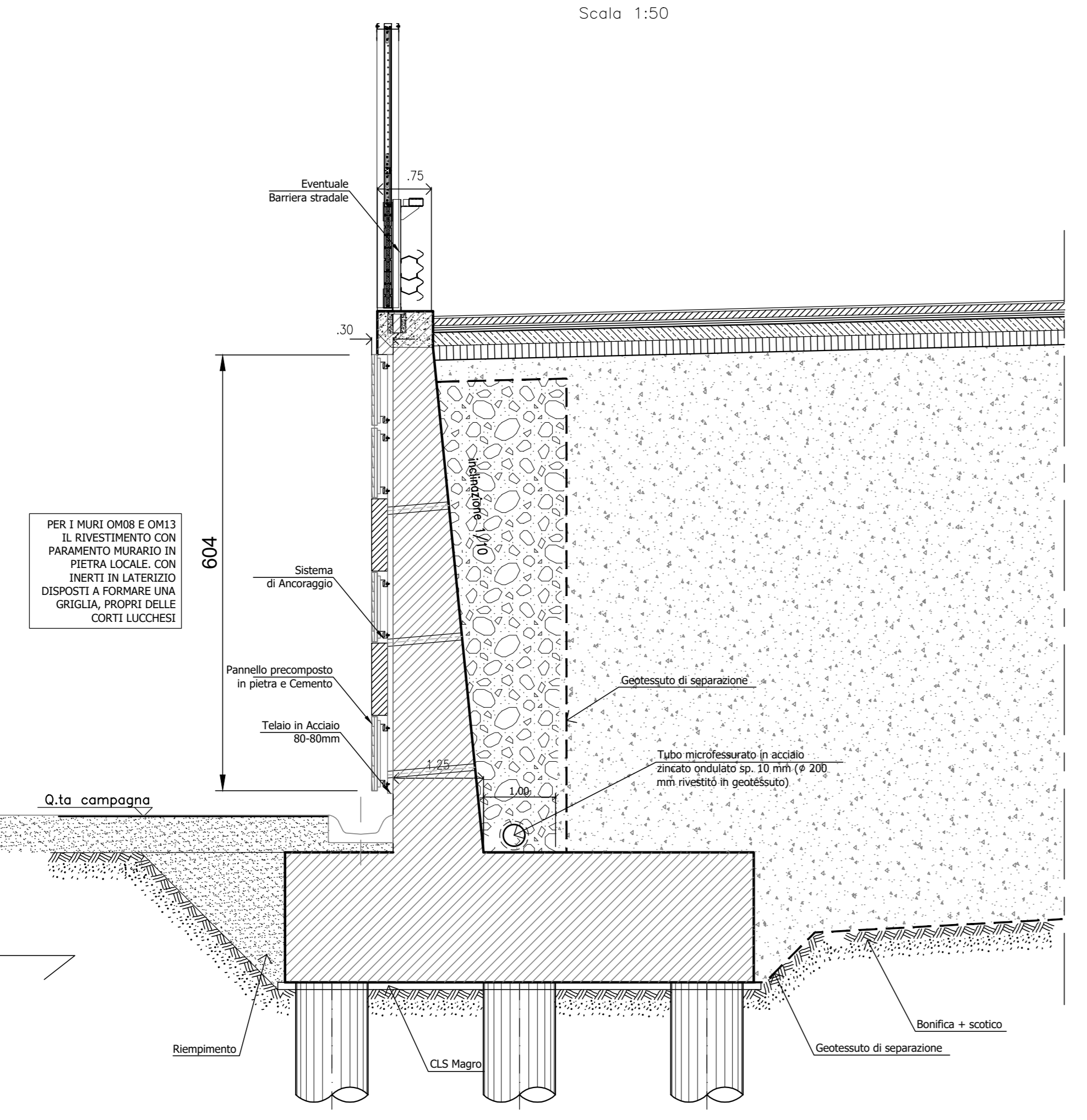
STRALCIO DEL PROSPETTO - SCALA 1:100



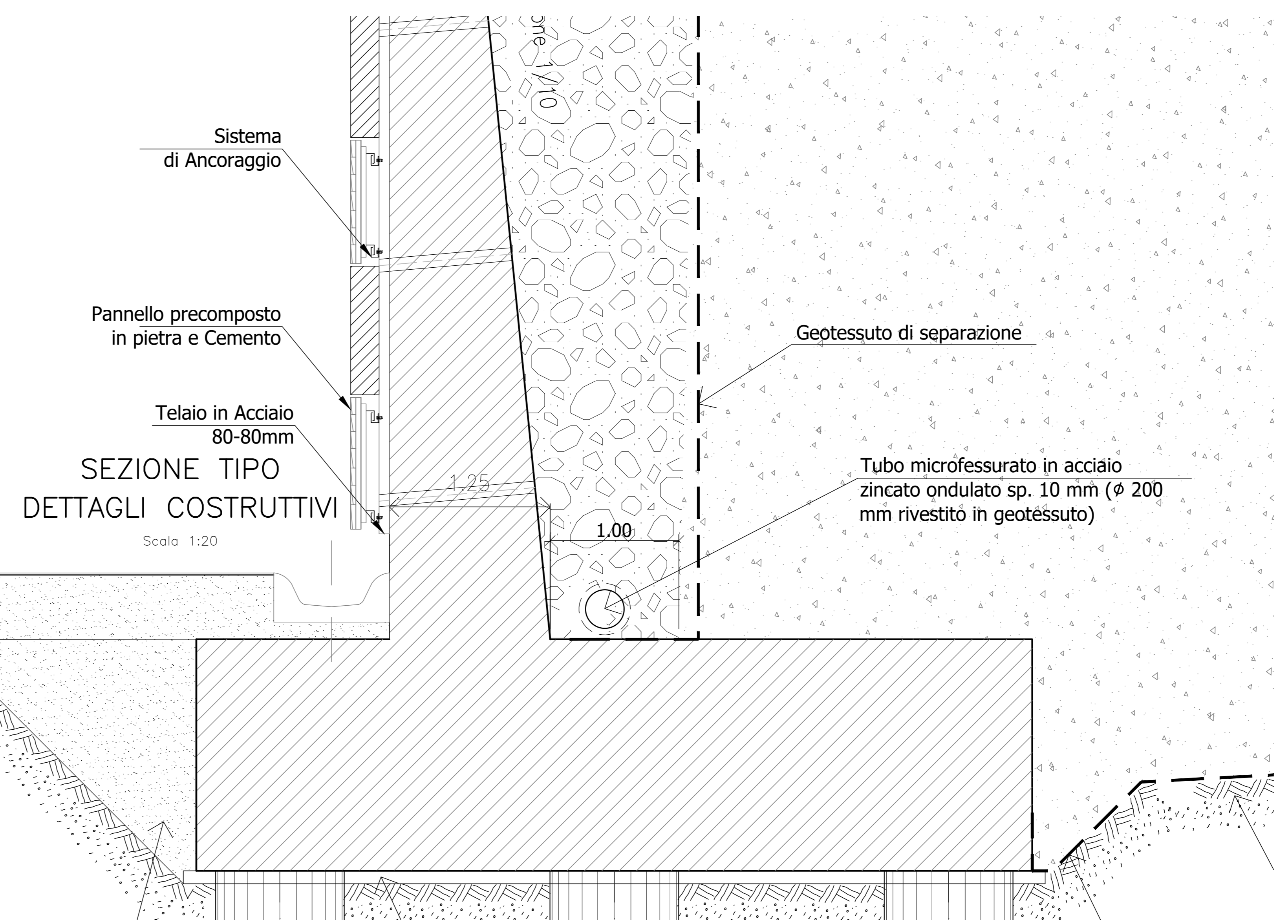
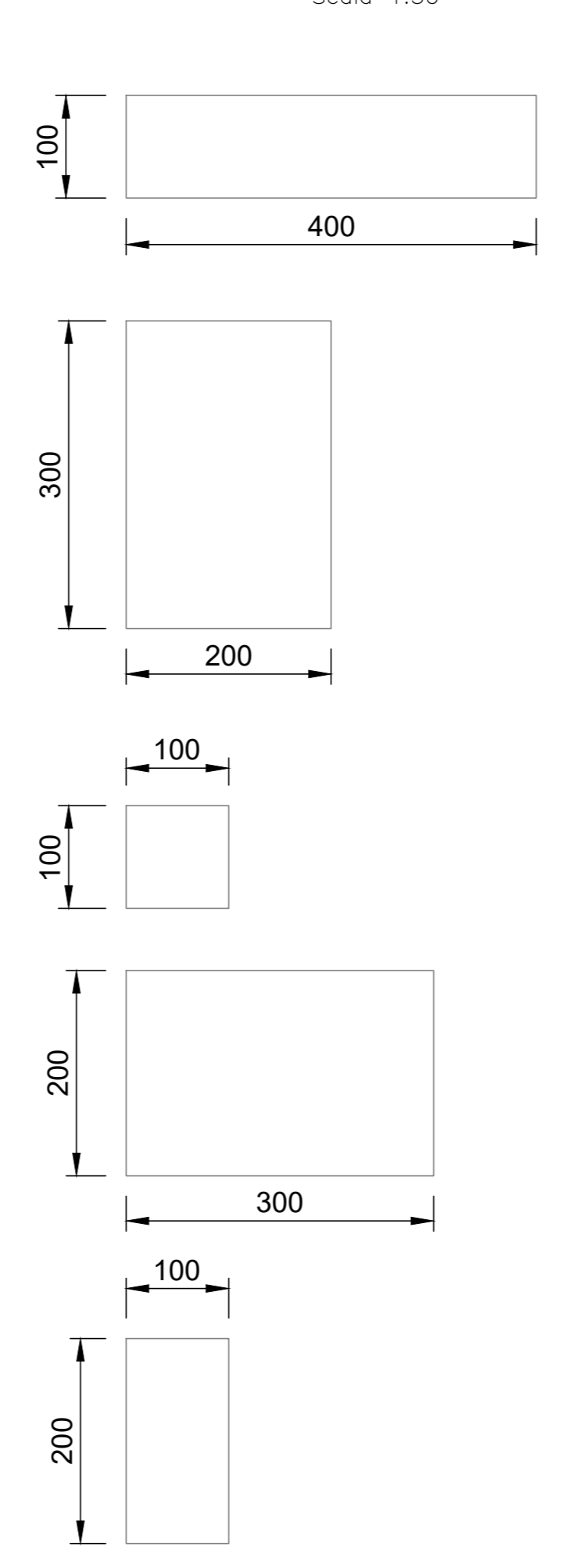
PROSPETTO  
Scala 1:50



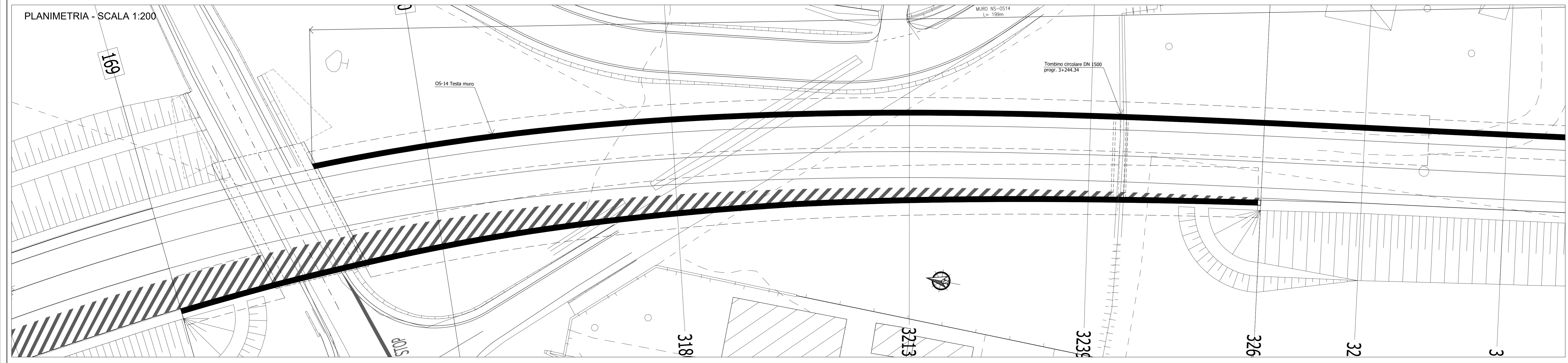
SEZIONE TIPO  
DETTAGLI COSTRUTTIVI  
Scala 1:50



ABACO DEI MODULI  
in PIETRA  
Scala 1:50



PLANIMETRIA - SCALA 1:200



**anas** Direzione Progettazione e Realizzazione Lavori

**SISTEMA TANGENZIALE DI LUCCA**  
Viabilità Est di Lucca comprendente i collegamenti tra Ponte a Moriano ed i caselli dell'autostrada A11 del Frizzone e di Lucca Est - 1° Stralcio

**PROGETTO DEFINITIVO**

PROGETTAZIONE: ANAS - DIREZIONE PROGETTAZIONE E REALIZZAZIONE LAVORI

PROGETTISTI:  
Ing. Giancarlo Berti  
Dottor Ing. di Bari n. 3584  
Ing. Giuseppe Paolo Magagnoli  
Dottor Ing. di Roma n. 434610  
Dott. Sergio Magagnoli  
Dottor Geologo del Lazio n. 929

IL COORDINATORE PER LA SICUREZZA IN FASE DI PROGETTAZIONE:  
Geom. Fabio Quattromani

VISTO IL RESPONSABILE DEL PROCEDIMENTO:  
Ing. Achille Davoli/Ingegnere

PROTOCOLLO DATA

**RELAZIONE PAESAGGISTICA**  
PROGETTO DI INSERIMENTO PAESAGGISTICO AMBIENTALE  
Tipologico rivestimento muri

CODICE PROGETTO	NUM. FILE	REVISIONE	SCALA
PROGETTO: L0601A D 1601	NOME FILE: T00A36AMB02_A.dwg	A	Varie
CODICE ELAB: T0001A36AMB0102			
D			
C			
B			
A	EMISSIONE	12/2018	
REV.	DESCRIZIONE	DATA	REDATTO VERIFICATO APPROVATO