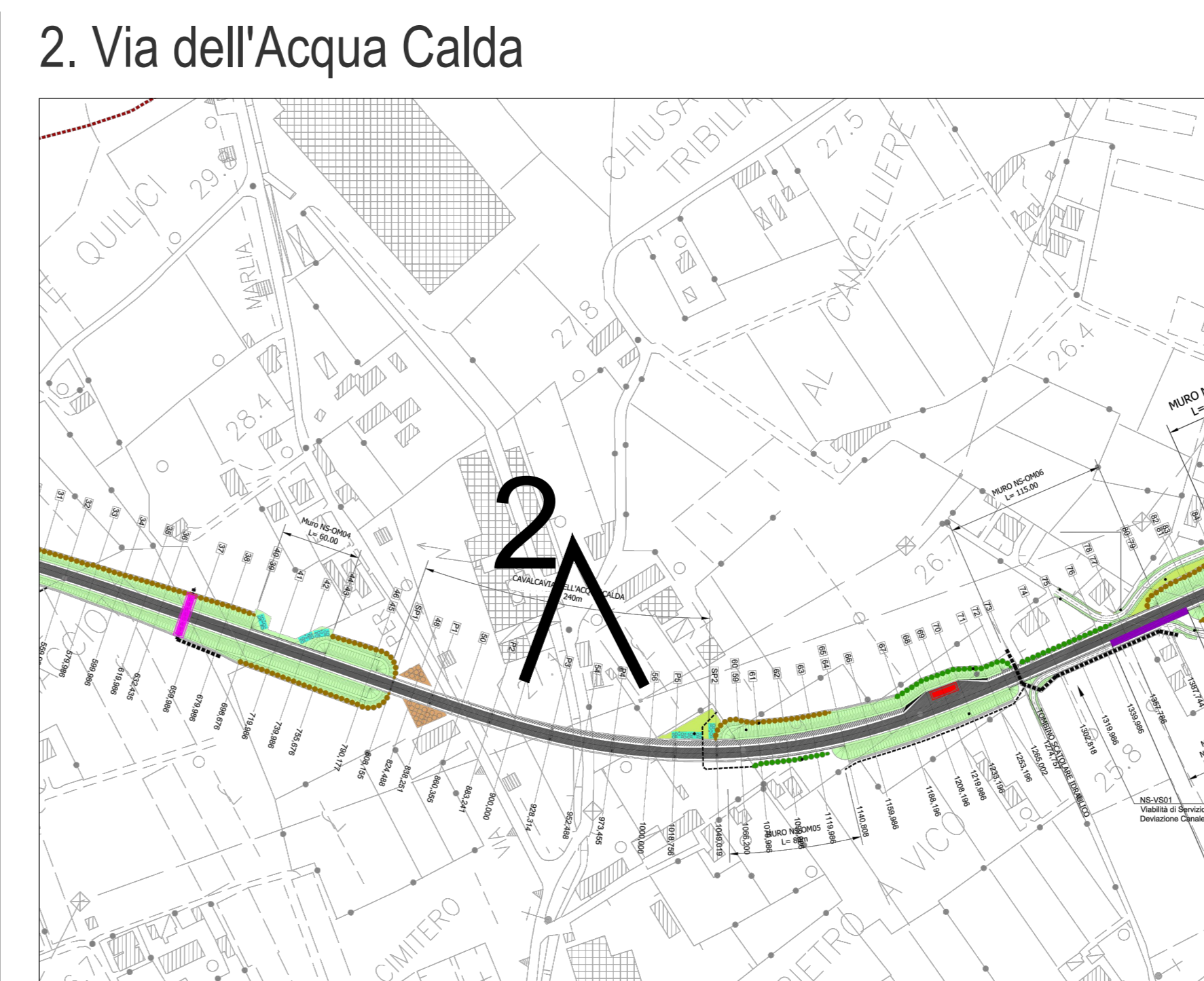
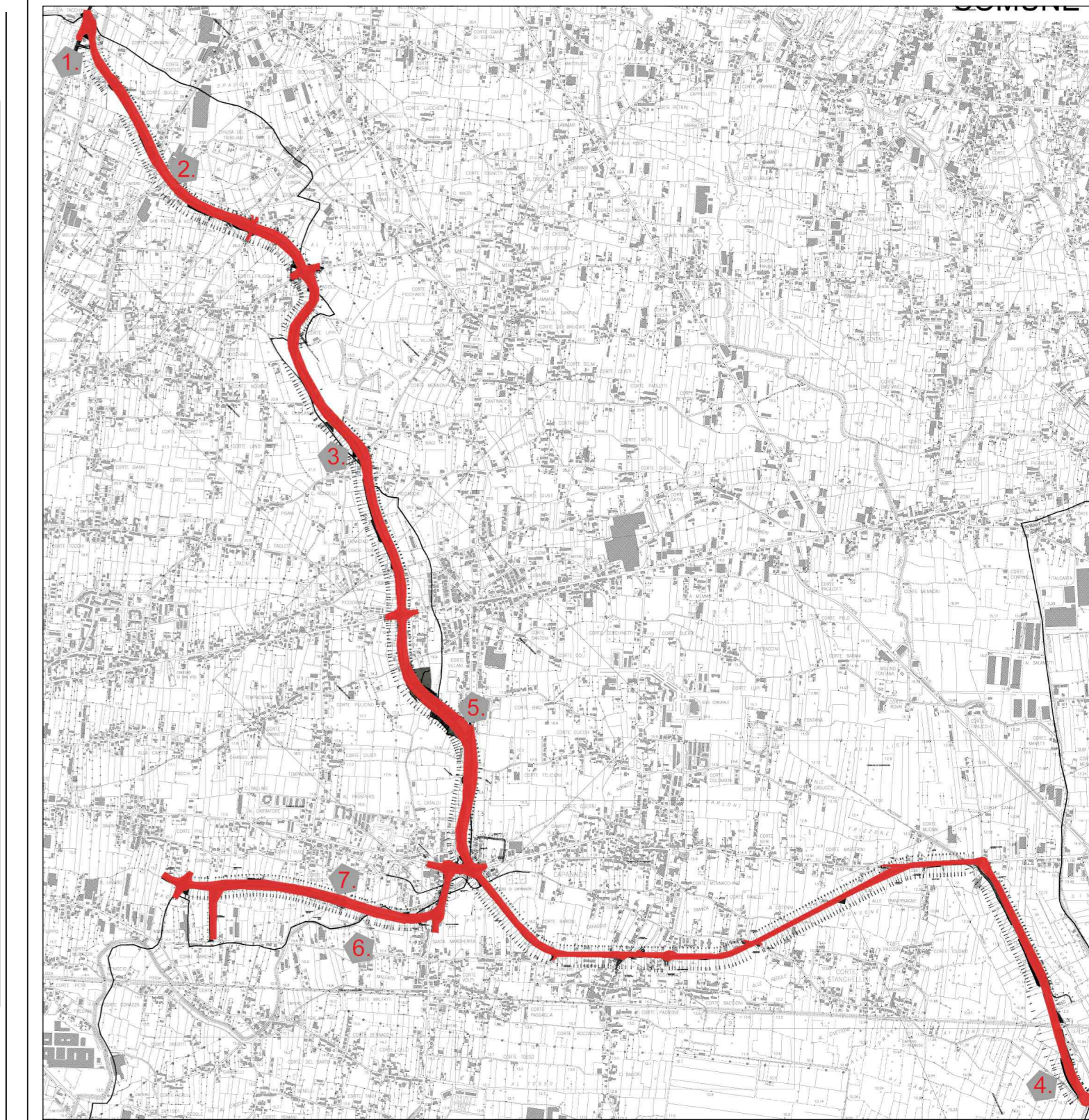




### 1. Via delle Piagge Seconda



### 2. Via dell'Acqua Calda




. Postoperam con Mitigazioni




. Anteoperam

### 3. Via per Corte Randelli

. Anteoperam



. Postoperam



. Postoperam con Mitigazioni



. Inquadramento



. Postoperam

### 4. Via dell'Arpino

. Anteoperam



. Postoperam



. Inquadramento

. Postoperam con Mitigazioni



. Postoperam con Mitigazioni

Fotoinserimenti



**SISTEMA TANGENZIALE DI LUCCA**  
 Viabilità Est di Lucca comprendente i collegamenti  
 tra Ponte a Moriano ed i caselli dell'autostrada A11  
 del Frizzone e di Lucca Est - 1° Stralcio

**PROGETTO DEFINITIVO**

PROGETTAZIONE: ANAS - DIREZIONE PROGETTAZIONE E REALIZZAZIONE LAVORI

IL PROGETTISTA:  
 Ing. Vincenzo Miori  
 Ordine Ing. di Bari n. 3394  
 Ing. Giuseppe Danilo Melgari  
 Ordine Ing. di Roma n. 4346/10  
 Geol. Sereno Mignatta  
 Ordine Geologi del Lazio n. 928

IL COORDINATORE PER LA SICUREZZA IN FASE DI PROGETTAZIONE:  
 Geom. Fabio Quondam

VISTO: IL RESPONSABILE DEL PROCEDIMENTO:  
 Ing. Achille Davoli-Franceschi

PROTOCOLLO DATA

**RELAZIONE PAESAGGISTICA**  
 PROGETTO DI INSERIMENTO PAESAGGISTICO AMBIENTALE  
 Fotosimulazioni - Tavola 1 di 2

CODICE PROGETTO		NOME FILE		REVISIONE	SCALA
PROGETTO	LIV. PROJ. N. PROJ.	TODIASANBFO01A.dwg		A	1/1000
LOGO1A	D 1601	TODIA36AMBFO01			
D					
C					
B					
A	EMISSIONE				
REV.	DESCRIZIONE	DATA	REDAITTO	VERIFICATO	APPROVATO