








NOTE GENERALI

LEGENDA SIMBOLI

-  Reticolo Idrografico
-  Reticolo Irriguo
-  Reticolo Comunale
-  Bacino idrografico
-  Tracciato di progetto - tratto in rilevato
-  Tracciato di progetto - tratto in viadotto
-  Viabilità secondarie di progetto



**SISTEMA TANGENZIALE DI LUCCA**  
Viabilità Est di Lucca comprendente i collegamenti tra Ponte a Moriano ed i caselli dell'autostrada A11 del Frizzone e di Lucca Est - 1° Stralcio

PROGETTO DEFINITIVO

PROGETTAZIONE: ANAS - DIREZIONE PROGETTAZIONE E REALIZZAZIONE LAVORI

PROGETTISTI:  
Ing. Vincenzo Marini  
Ordine Ing. di Bari n. 3594  
Ing. Giuseppe Danilo Melegari  
Ordine Ing. di Roma n. 434610  
Geol. Saverio Magenta  
Ordine Geologi del Lazio n. 929

IL COORDINATORE PER LA SICUREZZA IN FASE DI PROGETTAZIONE  
Geom. Fabio Quondam

VISTO: IL RESPONSABILE DEL PROCEDIMENTO:  
Ing. Achille Zevolafranceschi

PROTOCOLLO DATA

IDROLOGIA E IDRAULICA  
Corografia dei bacini minori (Rio Arpino e Rio del Frizzone)

PROGETTO	LIV. PROJ.	N. PROJ.	NOME FILE	REVISIONE	SCALA
LO601A	D	1601	TO01001DR002A.dwg	A	1:3000
CODICE ELAB.			TO010001DR002		
D					
C					
B					
A	EMISSIONE SET 2018				
REV.	DESCRIZIONE	DATA	REDATTO	VERIFICATO	APPROVATO