



anas

Direzione Progettazione e Realizzazione Lavori

SISTEMA TANGENZIALE DI LUCCA

Viabilità Est di Lucca comprendente i collegamenti
tra Ponte a Moriano ed i caselli dell'autostrada A11
del Frizzone e di Lucca Est - 1° Stralcio

PROGETTO DEFINITIVO

PROGETTAZIONE: ANAS - DIREZIONE PROGETTAZIONE E REALIZZAZIONE LAVORI

I PROGETTISTI:

*Ing. Vincenzo Marzi
Ordine Ing. di Bari n. 3594
Ing. Giuseppe Danilo Malgeri
Ordine Ing. di Roma n. A34610
Geol. Serena Majetta
Ordine Geologi del Lazio n. 928*

IL COORDINATORE PER LA SICUREZZA IN FASE DI PROGETTAZIONE

Geom. Fabio Quondam

VISTO: IL RESPONSABILE DEL PROCEDIMENTO :

Ing. Achille Devitofranceschi

PROTOCOLLO

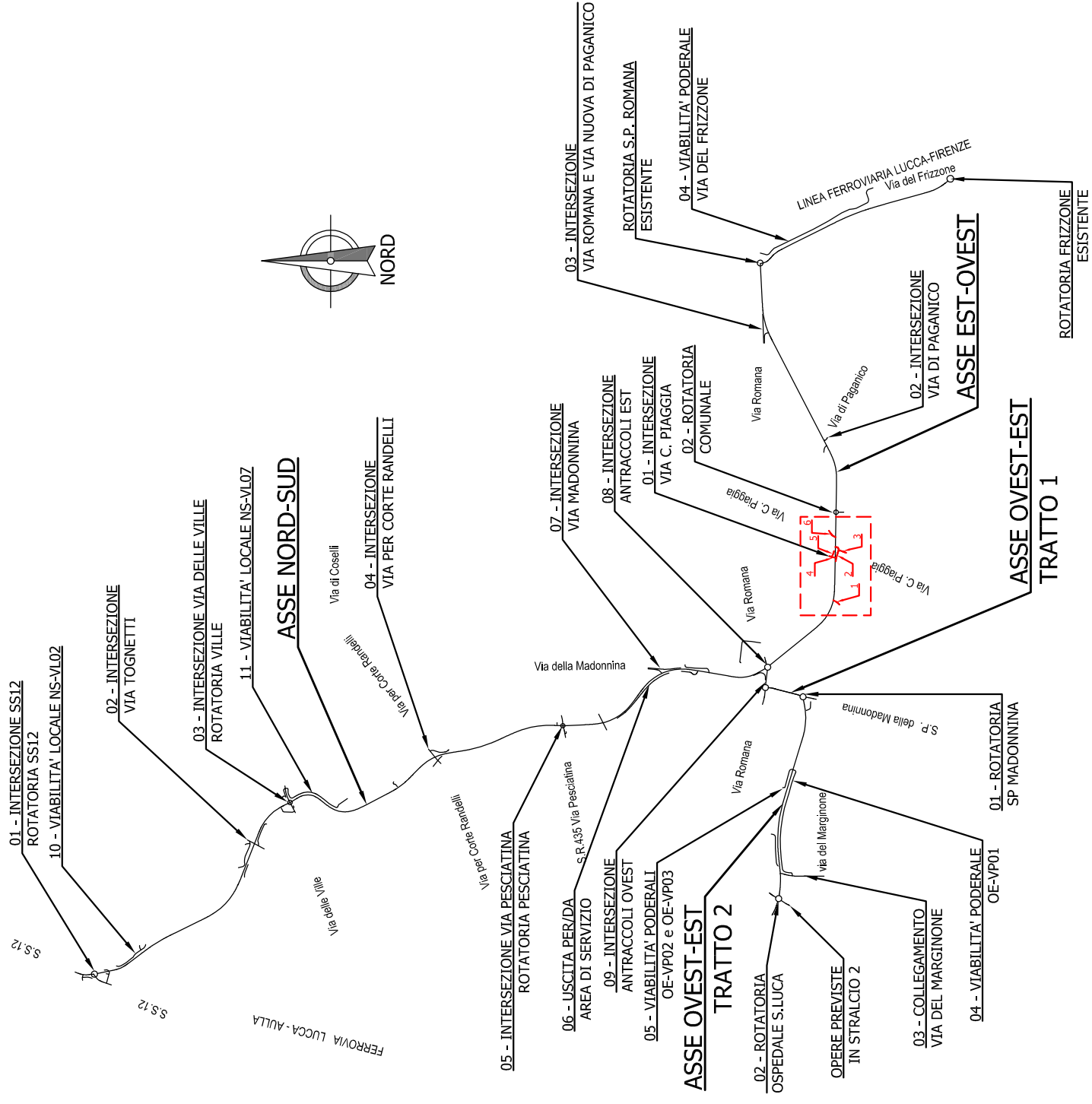
DATA

ASSE EST - OVEST

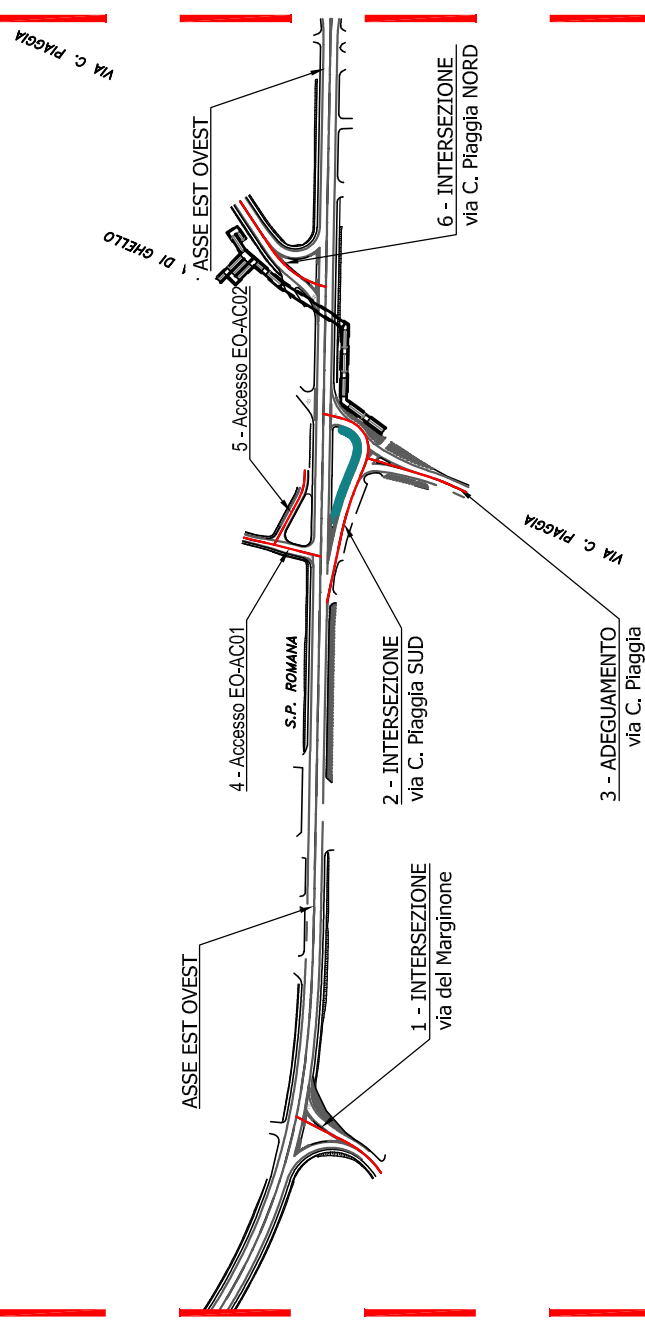
INTERSEZIONI VIA DEL MARGINONE E VIA PIAGGIA - SEZIONI TRASVERSALI

| CODICE PROGETTO | | NOME FILE | | REVISIONE | SCALA |
|-----------------|-------------|-----------|---------------------|-----------|------------|
| PROGETTO | LIV. PROG. | N. PROG. | P00PS03STDSZ02A.dwg | | |
| L0601A | D | 1601 | P00P03STD SZ02 | | 1:200 |
| D | | | | A | |
| C | | | | | |
| B | | | | | |
| A | EMISSIONE | | SET 2018 | | |
| REV. | DESCRIZIONE | | DATA | REDATTO | VERIFICATO |
| | | | | | APPROVATO |

KEY-PLAN



01 - INTERSEZIONI VIA DEL MARGINONE E VIA C. PIAGGIA

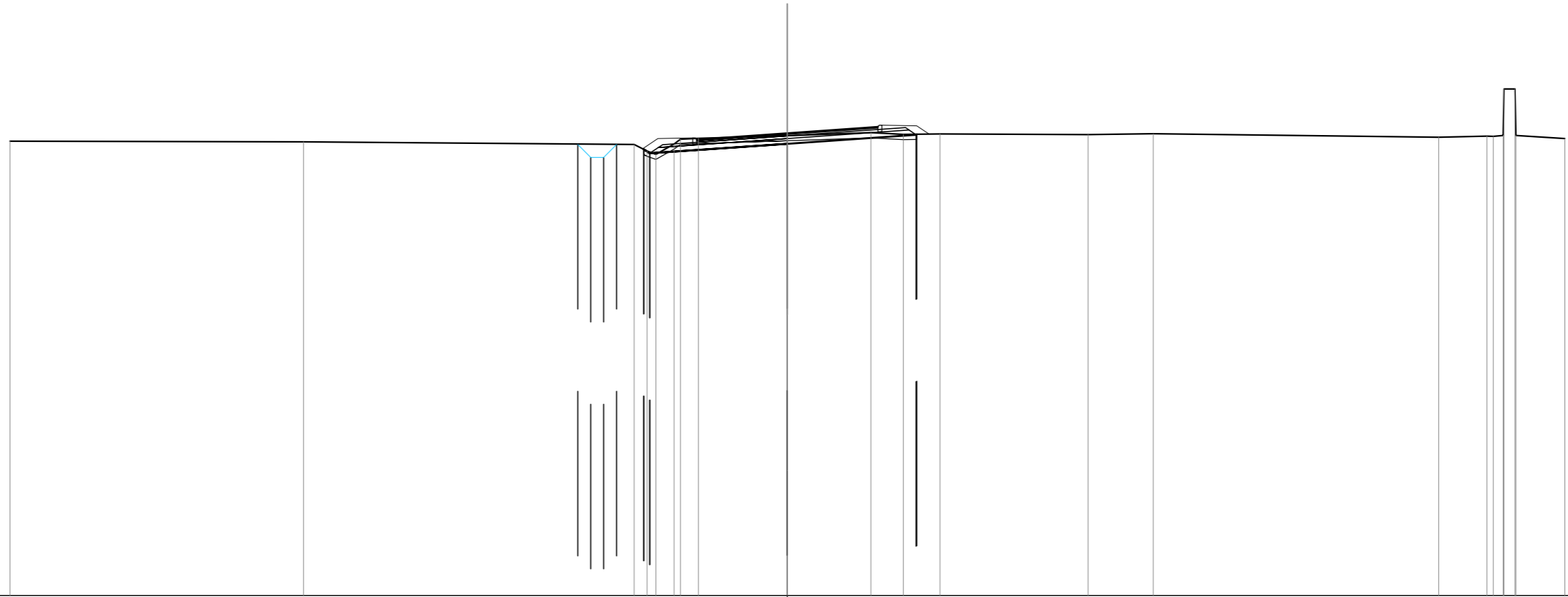


| | |
|---|----------------------|
| SCAVI E BONIFICHE | |
| STERRO | 0,994 m ² |
| SCOTICO | 7,690 m |
| FOSSO | 0,509 m ² |
| RILEVATI | |
| RILEVATO | 0,186 m ² |
| TERRENO VEGETALE | 3,984 m |
| SOVRASTRUTTURA STRADALE | |
| STRATI LEGATI (USURA e BINDER) | 6,997 m |
| STRATO DI BASE | 0,463 m ² |
| FONDAZIONE MISTO GRANULARE STABILIZZATO | 0,966 m ² |

INT. Via del Marginone
 SEZIONE N.: 3
 QT. PROGETTO: 15,825
 DIST.PROG.: 12,710
 DIST.PREC.: 3,698
 DIST.SUCC.: 5,314

SCALA 1:200

QT.RIF. -2,000



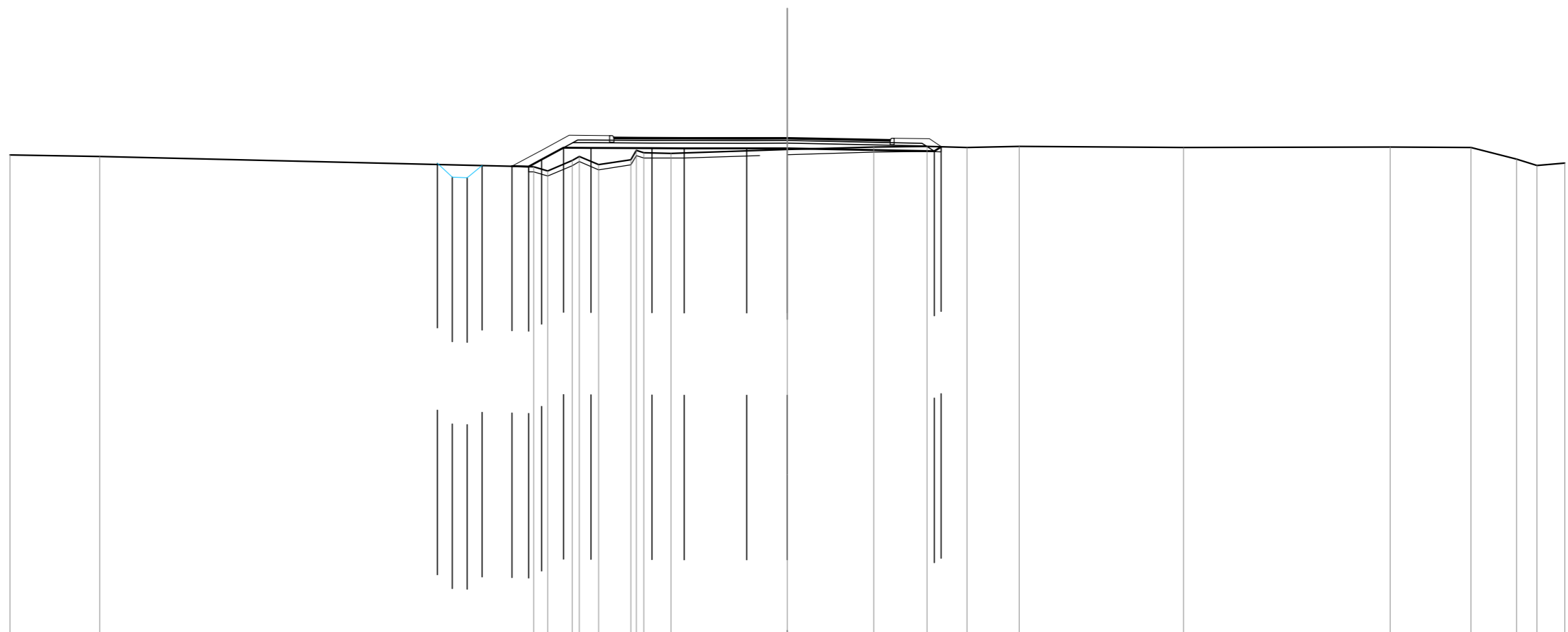
| | | | | | | | | | | | | | | | | | | | |
|--------------------------|-------|-------|-------|-------|-------|-------|-------|-------|-------|-------|-------|-------|-------|-------|-------|-------|-------|-------|-------|
| QUOTE TERRENO | 15,53 | 15,49 | 15,39 | 15,14 | 15,02 | 15,42 | 15,74 | 15,85 | 15,78 | 15,80 | 15,78 | 15,81 | 15,68 | 15,77 | 15,71 | 15,74 | 15,54 | 15,74 | 15,62 |
| DIST.PARZIALI TERRENO | | 11,33 | | 12,75 | | 0,70 | 0,70 | 3,43 | | 3,22 | 1,25 | 1,42 | 5,71 | 2,51 | | 11,02 | | 1,86 | 1,88 |
| QUOTE PROGETTO | | | | 15,40 | 14,90 | 15,40 | 15,21 | 15,21 | 15,05 | 15,42 | | 15,77 | 15,79 | | | | | | |
| DIST.PARZIALI PROGETTO | | | | 1,05 | | | 5,31 | | 4,97 | | | | | | | | | | |
| QUOTE FINITO | | | | 15,23 | 15,62 | 15,65 | 15,82 | 16,14 | 16,11 | 15,79 | | | | | | | | | |
| DIST. PARZIALI FINITO | | | | 0,59 | 1,35 | 3,65 | 3,65 | 1,35 | | | | | | | | | | | |
| DIST. PROGRESSIVE FINITO | | | | -5,59 | -5,00 | -3,65 | -3,50 | 0,00 | -3,50 | -3,65 | -5,00 | -5,47 | | | | | | | |

| | |
|---|----------------------|
| SCAVI E BONIFICHE | |
| STERRO | 0,525 m ² |
| SCOTTICO | 14,842 m |
| FOSSO | 0,539 m ² |
| RILEVATI | |
| RILEVATO | 5,183 m ² |
| TERRENO VEGETALE | 5,992 m |
| SOVRASTRUTTURA STRADALE | |
| STRATI LEGATI (USURA e BINDER) | 10,663 m |
| STRATO DI BASE | 1,346 m ² |
| FONDAZIONE MISTO GRANULARE STABILIZZATO | 2,793 m ² |

INT. Via del Marginone
 SEZIONE N.: 5
 QT. PROGETTO: 16,287
 DIST.PROG.: 30,391
 DIST.PREC.: 12,367
 DIST.SUCC.: 25,298

SCALA 1:200

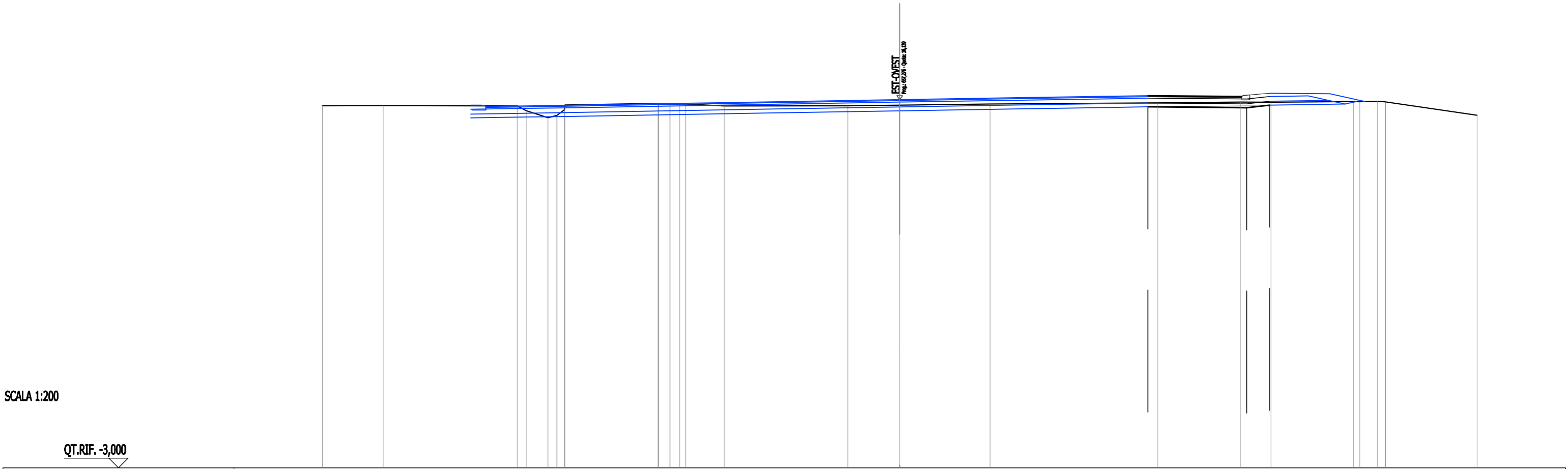
QT.RIF. -3,000



| | | | | | | | | | | | | | | | | | | | | | | | | | |
|--------------------------|-------|-------|-------|--------|--------|-------|-------|-------|-------|-------|-------|-------|-------|-------|-------|-------|-------|-------|-------|-------|-------|-------|-------|------|------|
| QUOTE TERRENO | 15,63 | 15,57 | | 15,18 | 15,102 | 15,42 | 15,58 | 15,26 | 15,45 | 15,61 | 15,72 | 15,70 | 15,84 | 15,94 | 15,96 | 15,92 | 15,96 | 15,92 | 15,93 | 15,92 | 15,47 | 15,23 | 15,32 | | |
| DIST.PARZIALI TERRENO | 3,46 | | 16,75 | 0,53 | 0,96 | 0,75 | 1,25 | | 1,04 | | 4,49 | | 3,33 | 2,06 | 1,54 | 2,02 | | 6,33 | | 7,98 | | 3,11 | 1,76 | 0,78 | 1,08 |
| QUOTE PROGETTO | | | | 15,31 | 14,78 | 14,75 | 15,22 | 15,20 | 15,18 | 15,45 | 15,91 | 15,91 | 15,89 | 15,89 | 15,88 | 15,89 | | 15,77 | 15,95 | | | | | | |
| DIST.PARZIALI PROGETTO | | | | 0,57 | 0,57 | 0,58 | 1,15 | 0,64 | 0,86 | 1,06 | 2,36 | 1,24 | 2,42 | 1,57 | 5,67 | | | | | | | | | | |
| QUOTE FINITO | | | | 15,20 | 15,52 | 15,81 | 16,39 | 16,38 | 16,30 | 16,29 | 16,28 | 16,29 | 16,28 | 16,28 | 16,26 | 15,95 | | | | | | | | | |
| DIST. PARZIALI FINITO | | | | 0,60 | 0,54 | 1,07 | 1,56 | 1,10 | 1,78 | 2,42 | 1,57 | 4,12 | 1,36 | | | | | | | | | | | | |
| DIST. PROGRESSIVE FINITO | | | | -10,63 | -10,03 | -9,48 | -8,42 | -6,86 | -6,69 | -5,76 | -3,98 | -1,57 | 0,00 | -3,97 | -4,12 | -5,48 | -5,95 | | | | | | | | |

| | |
|---|----------------------|
| SCAVI E BONIFICHE | |
| STERRO | 1,529 m ² |
| SCOTICO | 0,398 m |
| RILEVATI | |
| RILEVATO | 0,009 m ² |
| TERRENO VEGETALE | 1,035 m |
| SOVRASTRUTTURA STRADALE | |
| STRATO DI USURA | 4,884 m |
| STRATO DI BASE | 1,583 m ² |
| FONDAZIONE MISTO GRANULARE STABILIZZATO | 1,266 m ² |

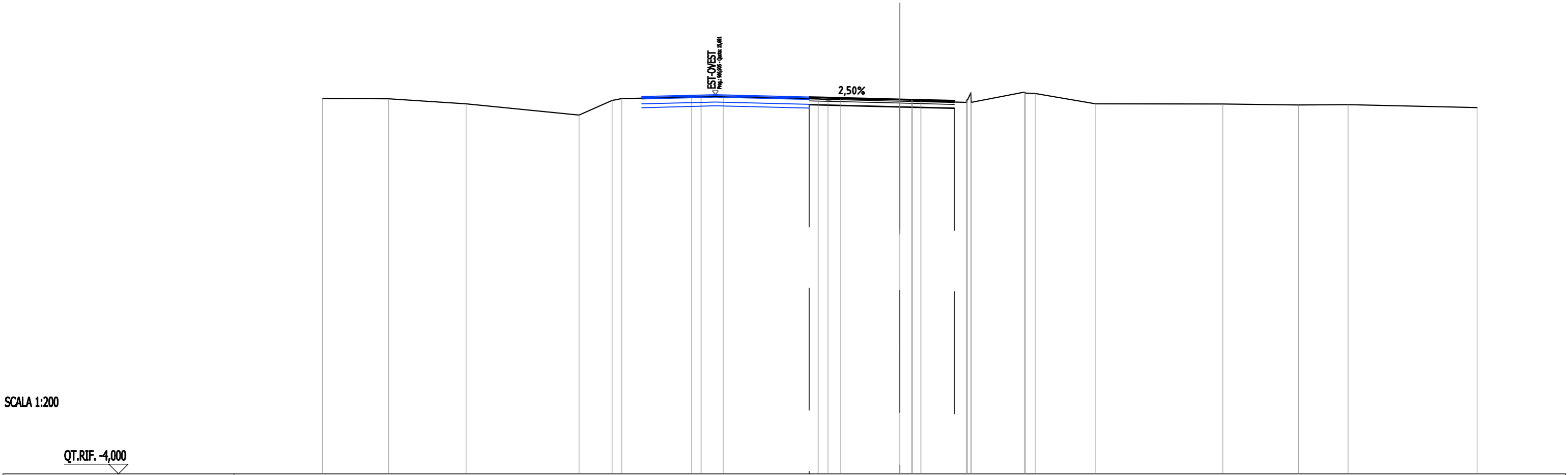
INT. Via del Marginone
 SEZIONE N.: 6
 QT. PROGETTO: 16,139
 DIST.PROG.: 55,689
 DIST.PREC.: 25,298



| | | | | | | | | | | | | | | | | | | | | |
|--------------------------|-------|-------|-------|-------|-------|-------|-------|-------|-------|-------|-------|-------|-------|-------|-------|-------|-------|-------|-------|-------|
| QUOTE TERRENO | 15,82 | 15,83 | 15,81 | 15,57 | 15,70 | 15,72 | 15,82 | 15,95 | 15,81 | 15,82 | 15,85 | 15,91 | 15,97 | 16,01 | 16,01 | 16,04 | 16,03 | 16,05 | 16,02 | 15,33 |
| DIST. PARZIALI TERRENO | 3,16 | 6,96 | 1,13 | 4,85 | 0,89 | 2,01 | 6,43 | 2,69 | 4,70 | 8,72 | 4,30 | 1,58 | 4,29 | 0,91 | 4,75 | | | | | |
| QUOTE PROGETTO | | | | | | | | | | | | | 15,76 | 15,72 | 15,85 | | | | | |
| DIST. PARZIALI PROGETTO | | | | | | | | | | | | | 5,14 | 1,19 | | | | | | |
| QUOTE FINITO | | | | | | | | | | | | | 16,34 | 16,39 | 16,47 | | | | | |
| DIST. PARZIALI FINITO | | | | | | | | | | | | | 5,30 | 1,03 | | | | | | |
| DIST. PROGRESSIVE FINITO | | | | | | | | | | | | | 12,89 | 17,78 | 18,19 | 19,23 | | | | |

| | |
|---|----------------------|
| SCAVI E BONIFICHE | |
| STERRO | 2,571 m ² |
| SOVRASTRUTTURA STRADALE | |
| STRATI LEGATI (USURA e BINDER) | 7,540 m |
| STRATO DI BASE | 0,754 m ² |
| FONDAZIONE MISTO GRANULARE STABILIZZATO | 1,508 m ² |

INT. Via Piaggia Sud
 SEZIONE N.: 2
 QT. PROGETTO: 15,454
 DIST.PROG.: 29,795
 DIST.PREC.: 29,795
 DIST.SUCC.: 16,667



SCALA 1:200

QT.RIF. -4,000

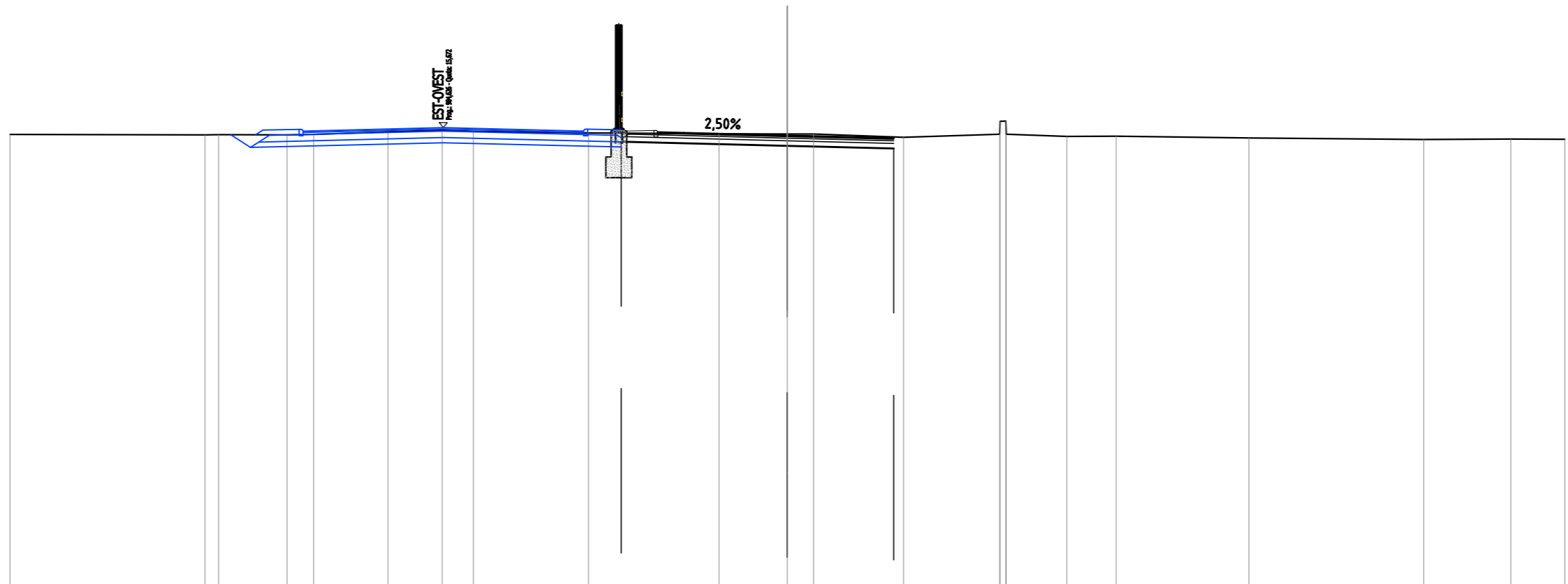
| | | | | | | | | | | | | | | | | | | |
|--------------------------|-------|-------|-------|-------|----------------|----------------|-------|-------------------------|-------------------------|----------------------------------|-------------------------|-------|-------|-------|-------|-------|------|------|
| QUOTE TERRENO | 15,50 | 15,48 | 15,22 | 14,63 | 15,40 15,49 | 15,57 15,61 | 15,58 | 15,48 15,41 15,47 | 15,43 15,39 15,36 | 15,29 15,41 15,41 15,29 | 15,83 15,77 15,75 | 15,22 | 15,21 | 15,16 | 15,17 | 15,02 | | |
| DIST.PARZIALI TERRENO | 3,43 | 4,03 | 5,87 | 1,72 | 3,63 | 1,16 | 4,93 | 0,65 | 3,07 | 0,62 | 2,37 | 2,77 | 0,53 | 3,12 | 6,60 | 3,94 | 2,58 | 6,70 |
| QUOTE PROGETTO | | | | | | | | 15,17 | 15,05 | 14,98 | | | | | | | | |
| DIST.PARZIALI PROGETTO | | | | | | | | 4,70 | 2,84 | | | | | | | | | |
| QUOTE FINITO | | | | | | | | 15,57 15,55 | 15,45 | 15,38 | | | | | | | | |
| DIST. PARZIALI FINITO | | | | | | | | 0,70 | 4,00 | 2,84 | | | | | | | | |
| DIST. PROGRESSIVE FINITO | | | | | | | | -4,70 -4,00 | 0,00 | -2,84 | | | | | | | | |

| | |
|---|----------------------|
| SCAVI E BONIFICHE | |
| STERRO | 4,441 m ² |
| RILEVATI | |
| TERRENO VEGETALE | 1,259 m |
| SOVRASTRUTTURA STRADALE | |
| STRATI LEGATI (USURA e BINDER) | 9,102 m |
| STRATO DI BASE | 1,031 m ² |
| FONDAZIONE MISTO GRANULARE STABILIZZATO | 2,096 m ² |

INT. Via Piaggia Sud
 SEZIONE N.: 3
 QT. PROGETTO: 15,369
 DIST.PROG.: 46,461
 DIST.PREC.: 16,667
 DIST.SUCC.: 5,184

SCALA 1:200

QT.RIF. -2,000



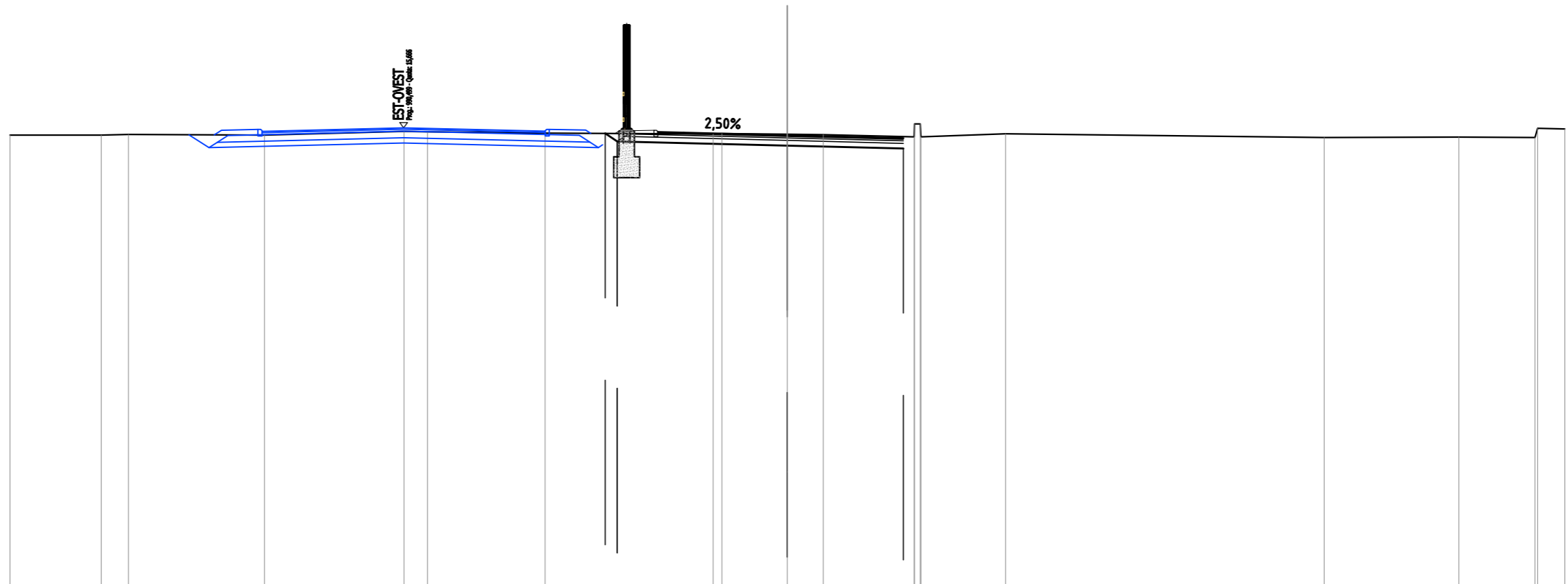
| | | | | | | | | | | | | | | | | | | | |
|--------------------------|-------|----------------|----------------|-------|-------|-------|-------|-------|----------------|-------|-------------------------|-------|-------|-------|-------|-------|-------|------|------|
| QUOTE TERRENO | 15,42 | 15,40 15,41 | 15,40 15,41 | 15,52 | 15,57 | 15,53 | 15,47 | 15,44 | 15,43 15,43 | 15,30 | 15,42 15,39 15,43 | 15,34 | 15,35 | 15,28 | 15,22 | 15,24 | 15,22 | | |
| DIST.PARZIALI TERRENO | 7,53 | 0,52 | 2,64 | 1,02 | 2,87 | 2,09 | 1,20 | 4,44 | 5,04 | 2,64 | 1,01 | 3,47 | 3,71 | 2,33 | 1,91 | 5,12 | 6,75 | 3,36 | 2,08 |
| QUOTE PROGETTO | | | | | | | 15,13 | | 14,97 | | 14,87 | | | | | | | | |
| DIST.PARZIALI PROGETTO | | | | | | | 6,41 | | 4,10 | | | | | | | | | | |
| QUOTE FINITO | | | | | | | 15,54 | 15,56 | 15,47 | 15,37 | 15,27 | | | | | | | | |
| DIST. PARZIALI FINITO | | | | | | | 1,26 | 1,15 | 4,00 | 4,10 | | | | | | | | | |
| DIST. PROGRESSIVE FINITO | | | | | | | -6,41 | -5,15 | -5,00 | -4,00 | 0,00 | -4,10 | | | | | | | |

| | |
|---|----------------------|
| SCAVI E BONIFICHE | |
| STERRO | 4,577 m ² |
| RILEVATI | |
| TERRENO VEGETALE | 1,526 m |
| SOVRASTRUTTURA STRADALE | |
| STRATI LEGATI (USURA e BINDER) | 9,474 m |
| STRATO DI BASE | 1,068 m ² |
| FONDAZIONE MISTO GRANULARE STABILIZZATO | 2,179 m ² |

INT. Via Piaggia Sud
 SEZIONE N.: 4
 QT. PROGETTO: 15,380
 DIST.PROG.: 51,645
 DIST.PREC.: 5,184
 DIST.SUCC.: 5,184

SCALA 1:200

QT.RIF. -2,000



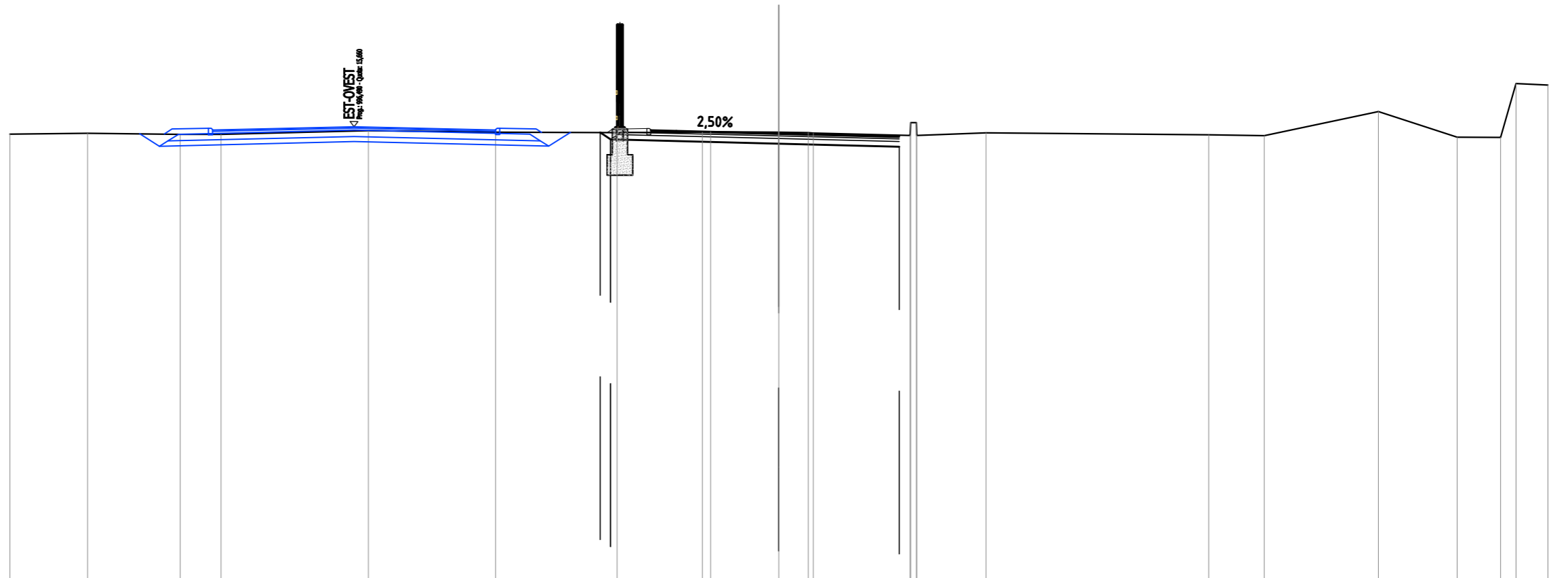
| | | | | | | | | | | | | | | | | | | |
|--------------------------|-------|-------|-------|-------|-------|-------|-------|-------|-------|-------|-------|-------|-------|-------|-------|-------|-------|-------|
| QUOTE TERRENO | 15,39 | 15,38 | 15,41 | 15,38 | 15,53 | 15,52 | 15,47 | 15,43 | 15,45 | 15,42 | 15,40 | 15,32 | 15,44 | 15,29 | 15,31 | 15,30 | 15,65 | 15,63 |
| DIST.PARZIALI TERRENO | 3,53 | 1,05 | 5,24 | 5,39 | 0,91 | 4,53 | 6,48 | 2,53 | 1,39 | 3,50 | 3,27 | 12,29 | 5,20 | 2,94 | 1,04 | | | |
| QUOTE PROGETTO | | | | | | | 15,45 | 15,14 | | 14,96 | | 14,87 | | | | | | |
| DIST.PARZIALI PROGETTO | | | | | | | | 6,56 | | 4,47 | | | | | | | | |
| QUOTE FINITO | | | | | | | 15,45 | 15,55 | 15,58 | 15,48 | 15,38 | 15,27 | | | | | | |
| DIST. PARZIALI FINITO | | | | | | | 1,35 | 1,15 | 4,00 | 4,47 | | | | | | | | |
| DIST. PROGRESSIVE FINITO | | | | | | | -6,65 | -6,50 | -5,15 | -5,00 | -4,00 | 0,00 | -4,47 | | | | | |

| | |
|---|----------------------|
| SCAVI E BONIFICHE | |
| STERRO | 4,568 m ² |
| RILEVATI | |
| TERRENO VEGETALE | 1,592 m |
| SOVRASTRUTTURA STRADALE | |
| STRATI LEGATI (USURA e BINDER) | 9,699 m |
| STRATO DI BASE | 1,090 m ² |
| FONDAZIONE MISTO GRANULARE STABILIZZATO | 2,224 m ² |

INT. Via Piaggia Sud
 SEZIONE N.: 5
 QT. PROGETTO: 15,399
 DIST.PROG.: 56,829
 DIST.PREC.: 5,184
 DIST.SUCC.: 10,202

SCALA 1:200

QT.RIF. -2,000



| | | | | | | | | | | | | | | | | | | | | |
|--------------------------|-------|-------|-------|-------|-------|-------|-------|-------|-------|-------|-------|-------|-------|-------|-------|-------|-------|-------|-------|-------|
| QUOTE TERRENO | 15,37 | 15,41 | 15,36 | 15,37 | 15,51 | 15,45 | 15,43 | 15,45 | 15,43 | 15,41 | 15,37 | 15,32 | 15,42 | 15,35 | 15,31 | 16,25 | 15,25 | 15,24 | 17,34 | 17,29 |
| DIST.PARZIALI TERRENO | 3,03 | 3,62 | 1,59 | 5,75 | 4,96 | 4,75 | 3,32 | 2,66 | 1,15 | 3,78 | 2,70 | 8,68 | 2,17 | 4,46 | 3,07 | 1,69 | 0,61 | 1,24 | | |
| QUOTE PROGETTO | | | | | | | 15,43 | 15,16 | 15,00 | | 14,88 | | | | | | | | | |
| DIST.PARZIALI PROGETTO | | | | | | | 6,56 | | 4,70 | | | | | | | | | | | |
| QUOTE FINITO | | | | | | | 15,43 | 15,57 | 15,59 | 15,50 | 15,40 | 15,28 | | | | | | | | |
| DIST. PARZIALI FINITO | | | | | | | 1,35 | 1,15 | 4,00 | 4,70 | | | | | | | | | | |
| DIST. PROGRESSIVE FINITO | | | | | | | -6,70 | -6,50 | -5,15 | -5,00 | -4,00 | 0,00 | -4,70 | | | | | | | |

| | |
|---|----------------------|
| SCAVI E BONIFICHE | |
| STERRO | 2,938 m ² |
| RILEVATI | |
| TERRENO VEGETALE | 1,632 m |
| SOVRASTRUTTURA STRADALE | |
| STRATI LEGATI (USURA e BINDER) | 8,453 m |
| STRATO DI BASE | 0,966 m ² |
| FONDAZIONE MISTO GRANULARE STABILIZZATO | 1,979 m ² |

INT. Via Piaggia Sud
 SEZIONE N.: 8
 QT. PROGETTO: 15,451
 DIST.PROG.: 99,289
 DIST.PREC.: 5,397
 DIST.SUCC.: 3,774



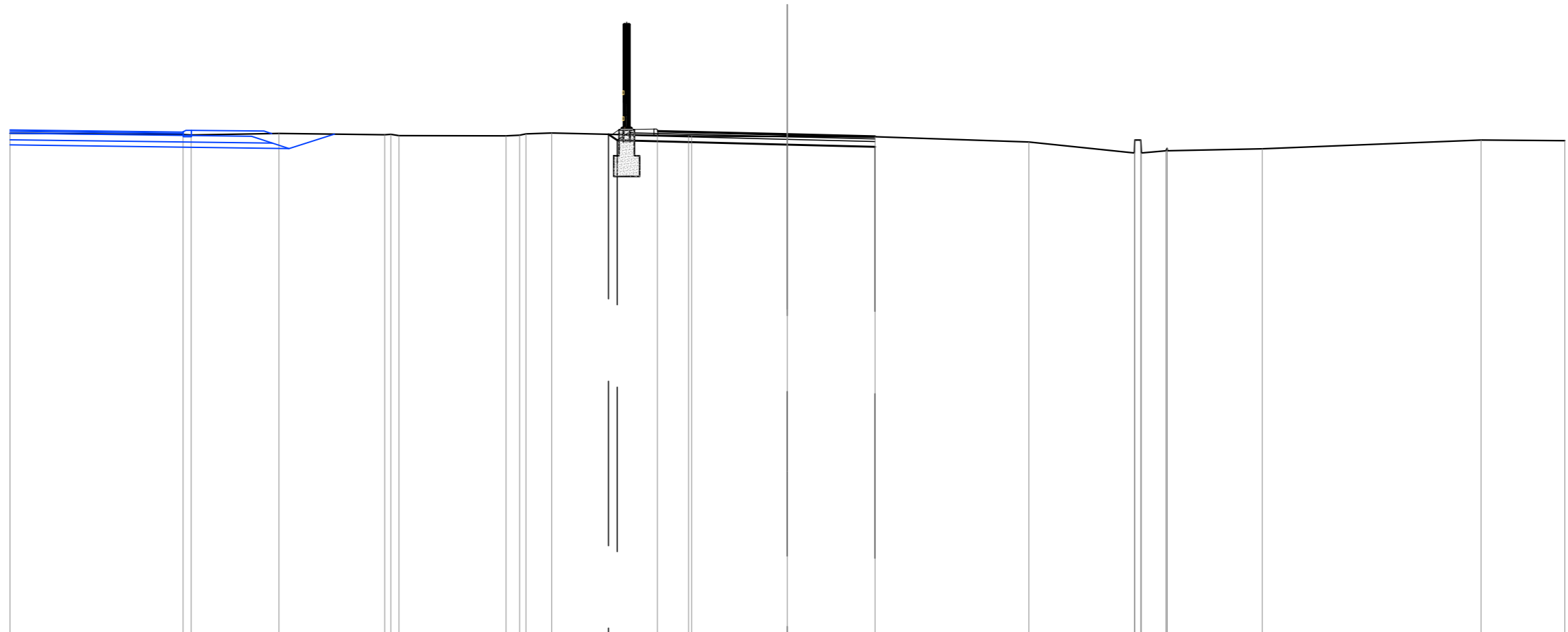
SCALA 1:200

QT.RIF. -2,000

| | | | | | | | | | | | | | | | | | |
|--------------------------|-------|-------|----------------|-------|----------------|----------------------------------|----------------|-------------------------|-------|-------|-------------------------|----------------------------------|-------------------------|-------|-------|-------|------|
| QUOTE TERRENO | 15,43 | 15,47 | 15,41 15,40 | 15,45 | 15,41 15,38 | 15,38 15,39 15,46 15,49 | 15,47 | 15,46 15,37 | 15,34 | 15,31 | 15,14 15,16 14,92 | 14,69 15,19 15,19 14,69 | 15,05 15,43 15,05 | 15,17 | 15,22 | 15,19 | |
| DIST.PARZIALI TERRENO | 2,83 | 5,50 | 2,39 | 3,67 | 3,98 | 1,29 | 4,64 | 0,69 | 3,18 | 3,45 | 4,80 | 0,63 | 2,00 | 3,61 | 4,35 | 5,07 | 5,21 |
| QUOTE PROGETTO | | | | | | | 15,46 15,22 | | 15,05 | 14,97 | | | | | | | |
| DIST.PARZIALI PROGETTO | | | | | | | 6,56 | | 3,45 | | | | | | | | |
| QUOTE FINITO | | | | | | | 15,46 15,62 | 15,65 15,55 | 15,45 | 15,37 | | | | | | | |
| DIST. PARZIALI FINITO | | | | | | | 1,35 | 1,15 | 4,00 | 3,45 | | | | | | | |
| DIST. PROGRESSIVE FINITO | | | | | | | -6,73 -6,50 | -5,15 -5,00 -4,00 | 0,00 | -3,45 | | | | | | | |

| | |
|---|----------------------|
| SCAVI E BONIFICHE | |
| STERRO | 2,852 m ² |
| RILEVATI | |
| TERRENO VEGETALE | 1,675 m |
| SOVRASTRUTTURA STRADALE | |
| STRATI LEGATI (USURA e BINDER) | 8,381 m |
| STRATO DI BASE | 0,958 m ² |
| FONDAZIONE MISTO GRANULARE STABILIZZATO | 1,960 m ² |

INT. Via Piaggia Sud
 SEZIONE N.: 9
 QT. PROGETTO: 15,434
 DIST.PROG.: 103,063
 DIST.PREC.: 3,774
 DIST.SUCC.: 11,226



SCALA 1:200

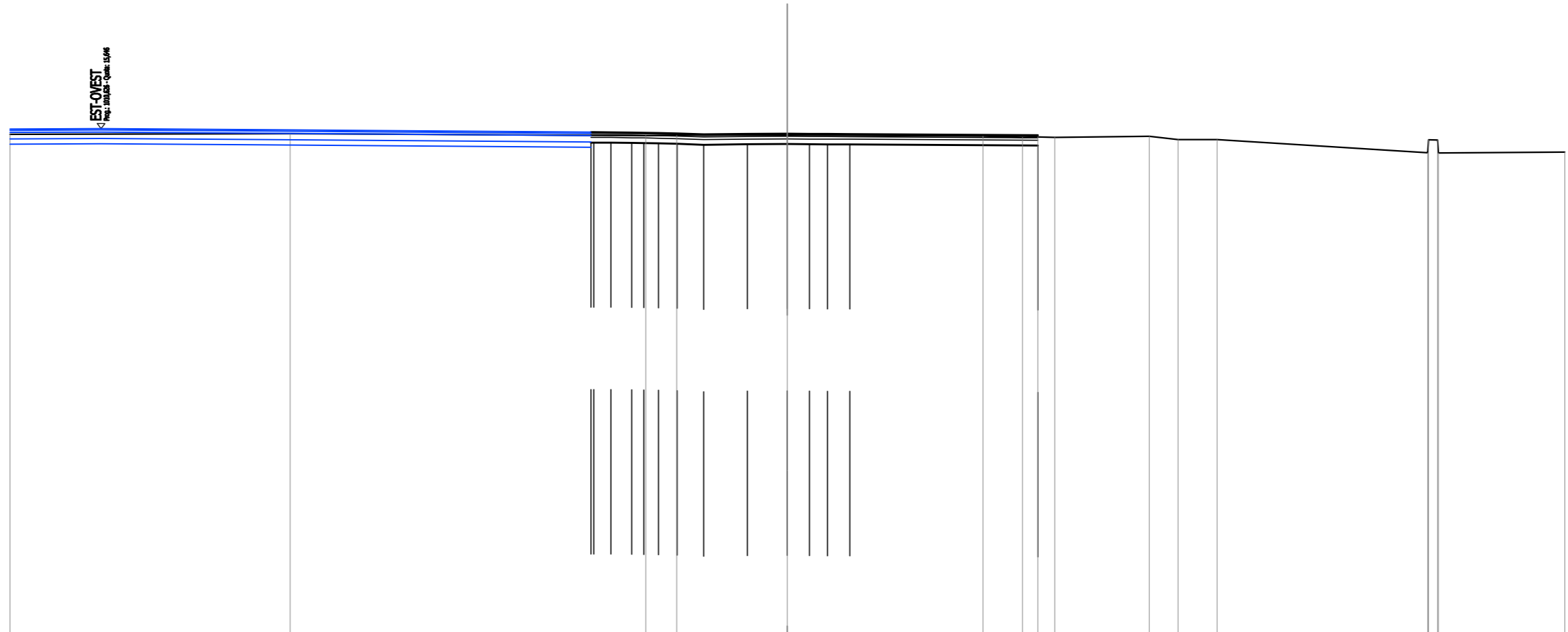
QT.RIF. -4,000

| | | | | | | | | | | | | | | | |
|--------------------------|-------|----------------|-------|-------------------------|----------------------------------|-------------------------|----------------|-------|-------|---|-------|-------|-------|------|------|
| QUOTE TERRENO | 15,47 | 15,42 15,40 | 15,46 | 15,41 15,42 15,36 | 15,37 15,39 15,45 15,47 | 15,38 15,37 15,36 | 15,34 | 15,33 | 15,13 | 14,71 15,21 15,21 14,71 14,79 14,89 14,80 | 14,87 | 15,21 | 15,18 | | |
| DIST.PARZIALI TERRENO | 6,68 | 3,39 | 4,08 | 4,13 | 0,53 1,00 | 4,08 | 1,20 | 3,69 | 3,38 | 5,94 | 4,07 | 0,95 | 3,67 | 8,44 | 3,23 |
| QUOTE PROGETTO | | | | | | 15,42 15,20 | 15,03 | 14,95 | | | | | | | |
| DIST.PARZIALI PROGETTO | | | | | | 6,57 | 3,38 | | | | | | | | |
| QUOTE FINITO | | | | | | 15,42 15,60 15,63 | 15,43 | 15,35 | | | | | | | |
| DIST. PARZIALI FINITO | | | | | | 1,35 | 5,15 | 3,38 | | | | | | | |
| DIST. PROGRESSIVE FINITO | | | | | | -6,77 -6,50 | -5,15 -5,00 | 0,00 | -3,38 | | | | | | |

| | |
|---|----------------------|
| SCAVI E BONIFICHE | |
| STERRO | 5,801 m ² |
| SOVRASTRUTTURA STRADALE | |
| STRATI LEGATI (USURA e BINDER) | 17,252 m |
| STRATO DI BASE | 1,725 m ² |
| FONDAZIONE MISTO GRANULARE STABILIZZATO | 3,450 m ² |

INT. Via Piaggia Sud
 SEZIONE N.: 10
 QT. PROGETTO: 15,453
 DIST.PROG.: 114,289
 DIST.PREC.: 11,226
 DIST.SUCC.: 5,993

EST-OVEST
 Reg. 111/103 - Quota: 15,06



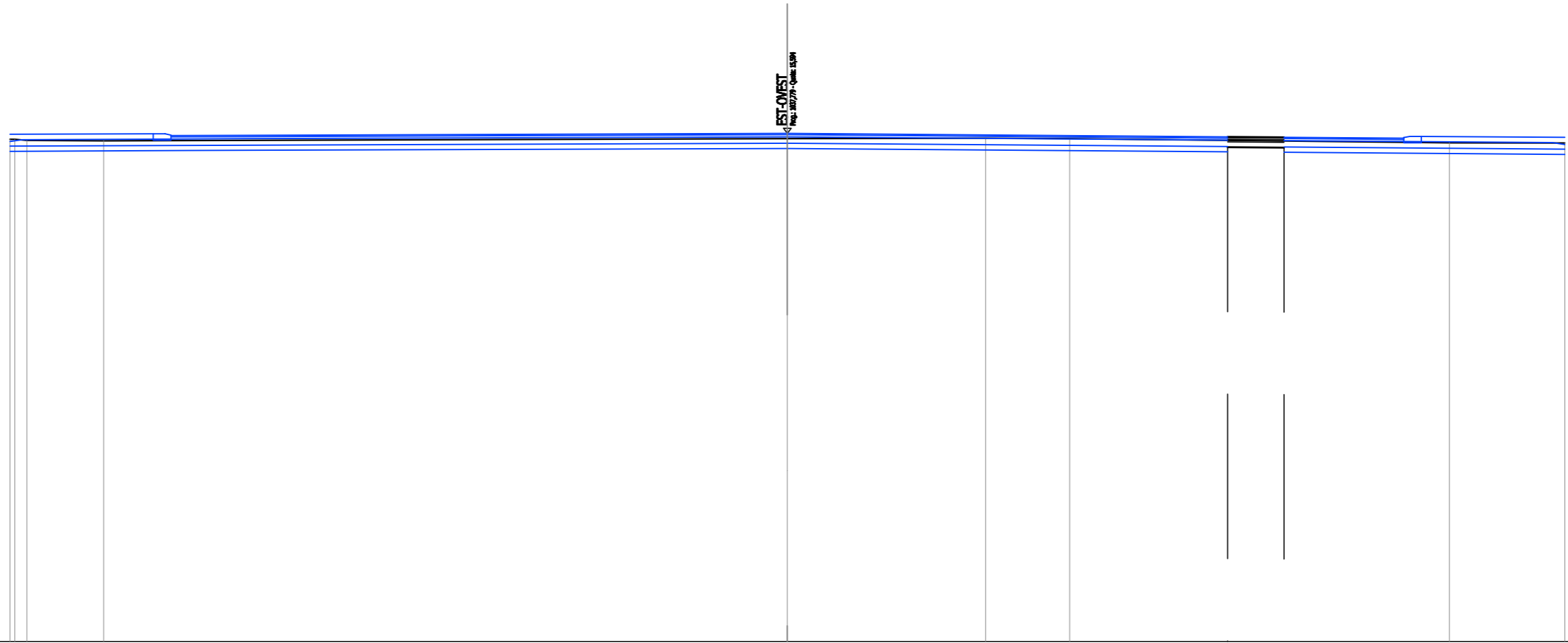
SCALA 1:200

QT.RIF. -4,000

| | | | | | | | | | | | | | | | | | |
|--------------------------|-------|-------|-------|-------|-------|-------|-------|-------|-------|-------|-------|-------|-------|-------|-------|-------|-------|
| QUOTE TERRENO | 15,43 | 15,46 | 15,38 | 15,39 | 15,40 | 15,36 | 15,31 | 15,32 | 15,31 | 15,35 | 15,23 | 15,23 | 14,77 | 15,22 | 15,21 | 14,71 | 14,74 |
| DIST.PARZIALI TERRENO | 10,81 | 13,72 | 1,20 | 4,27 | 7,55 | 1,52 | 0,80 | 0,65 | 3,65 | 1,11 | 1,51 | 8,13 | 4,87 | | | | |
| QUOTE PROGETTO | | | 15,11 | 15,11 | 15,10 | 15,10 | 15,09 | 15,08 | 15,06 | 15,02 | 15,04 | 15,05 | 15,04 | 15,04 | 15,04 | 14,99 | |
| DIST.PARZIALI PROGETTO | | | 0,65 | 0,81 | 0,56 | 0,72 | 1,02 | 1,69 | 1,54 | 0,86 | 0,69 | 0,86 | 7,26 | | | | |
| QUOTE FINITO | | | 15,51 | 15,51 | 15,50 | 15,49 | 15,46 | 15,42 | 15,44 | 15,45 | 15,44 | 15,44 | 15,39 | | | | |
| DIST. PARZIALI FINITO | | | 0,65 | 0,81 | 0,56 | 0,72 | 1,02 | 1,69 | 1,54 | 0,86 | 0,69 | 0,86 | 7,26 | | | | |
| DIST. PROGRESSIVE FINITO | | | -7,58 | -7,47 | -6,81 | -5,01 | -3,54 | -4,97 | -4,25 | -3,23 | -1,54 | -0,00 | -0,86 | -1,55 | -2,41 | -9,67 | |

| | |
|---|----------------------|
| SCAVI E BONIFICHE | |
| STERRO | 0,557 m ² |
| SOVRASTRUTTURA STRADALE | |
| STRATI LEGATI (USURA e BINDER) | 2,174 m |
| STRATO DI BASE | 0,217 m ² |
| FONDAZIONE MISTO GRANULARE STABILIZZATO | 0,435 m ² |

INT. Via Piaggia Sud
 SEZIONE N.: 11
 QT. PROGETTO: 15,594
 DIST.PROG.: 120,282
 DIST.PREC.: 5,993



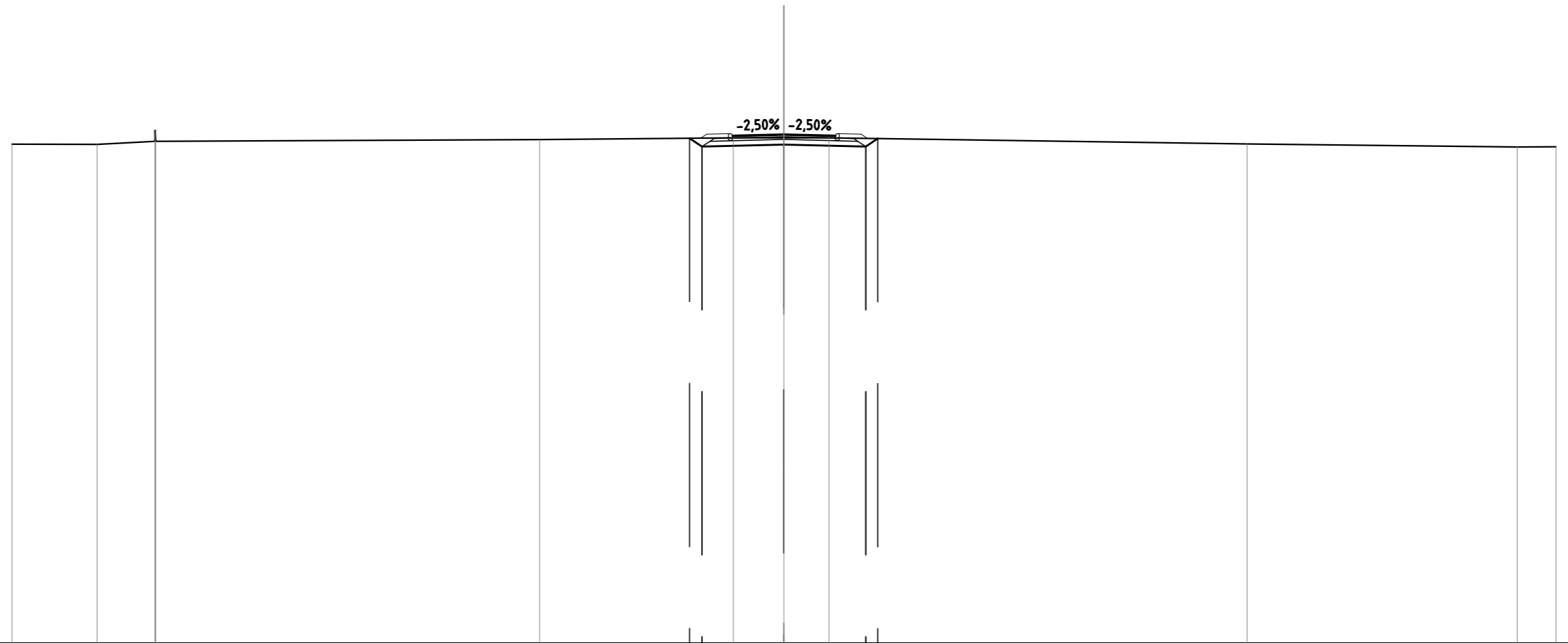
SCALA 1:200

QT.RIF. -4,000

| | | | | | | | |
|--------------------------|-------------------------|-------|-------|-------|-------|-------|-------|
| QUOTE TERRENO | 15,37 15,37 15,35 | 15,31 | 15,39 | 15,41 | 15,39 | 15,23 | 15,23 |
| DIST.PARZIALI TERRENO | 2,97 | 26,38 | 7,65 | 3,24 | 14,65 | 4,45 | |
| QUOTE PROGETTO | | | | | | 15,05 | 15,05 |
| DIST.PARZIALI PROGETTO | | | | | | 2,17 | |
| QUOTE FINITO | | | | | | 15,46 | 15,45 |
| DIST. PARZIALI FINITO | | | | | | 2,17 | |
| DIST. PROGRESSIVE FINITO | | | | | | 16,99 | 19,17 |

| | |
|---|----------------------|
| SCAVI E BONIFICHE | |
| STERRO | 2,034 m ² |
| RILEVATI | |
| TERRENO VEGETALE | 2,277 m |
| SOVRASTRUTTURA STRADALE | |
| STRATI LEGATI (USURA e BINDER) | 4,000 m |
| STRATO DI BASE | 0,559 m ² |
| FONDAZIONE MISTO GRANULARE STABILIZZATO | 1,211 m ² |

Accesso EO-AC01
 SEZIONE N.: 1
 QT. PROGETTO: 15,761
 DIST.PROG.: 0,000
 DIST.SUCC.: 4,399



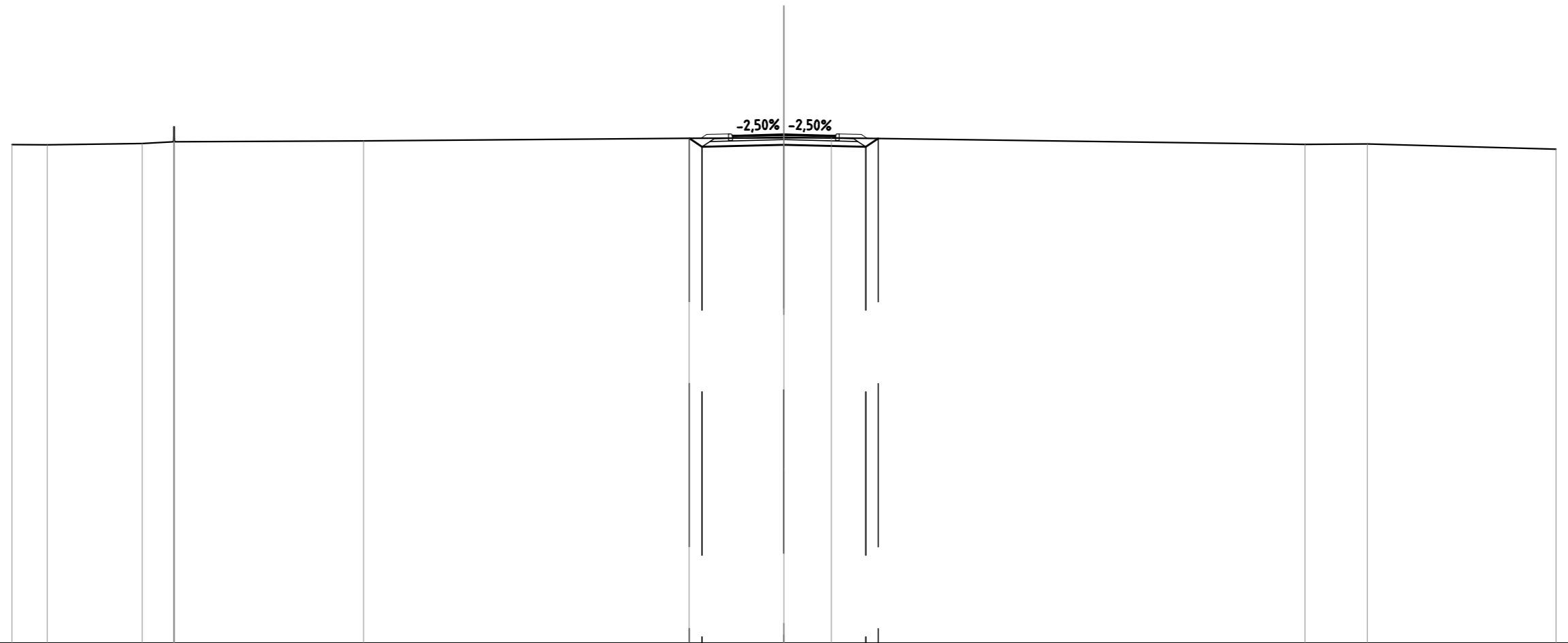
SCALA 1:200

QT.RIF. -4,000

| | | | | | | | | | | |
|--------------------------|-------|-------|-------------------------|-------|---|-------|---|-------|-------|-------|
| QUOTE TERRENO | 15,38 | 15,37 | 15,49 15,92 15,49 | 15,56 | 15,62 | 15,62 | 15,62 | 15,39 | 15,27 | 15,28 |
| DIST.PARZIALI TERRENO | 3,31 | 2,24 | 14,93 | 7,52 | 1,97 | 1,75 | 16,24 | 10,50 | 1,51 | |
| QUOTE PROGETTO | | | | | 15,61 15,28 | 15,36 | 15,28 15,99 | | | |
| DIST.PARZIALI PROGETTO | | | | | 3,18 | 3,18 | | | | |
| QUOTE FINITO | | | | | 15,61 15,76 15,78 15,72 | 15,76 | 15,72 15,78 15,76 15,60 | | | |
| DIST. PARZIALI FINITO | | | | | 0,85 | 1,75 | 0,85 | | | |
| DIST. PROGRESSIVE FINITO | | | | | -3,23 -3,00 -2,15 -2,00 -1,75 | 0,00 | -1,75 -2,00 -2,15 -3,00 -3,25 | | | |

| | |
|---|----------------------|
| SCAVI E BONIFICHE | |
| STERRO | 2,083 m ² |
| RILEVATI | |
| TERRENO VEGETALE | 2,251 m |
| SOVRASTRUTTURA STRADALE | |
| STRATI LEGATI (USURA e BINDER) | 4,000 m |
| STRATO DI BASE | 0,559 m ² |
| FONDAZIONE MISTO GRANULARE STABILIZZATO | 1,211 m ² |

Accesso EO-AC01
 SEZIONE N.: 2
 QT. PROGETTO: 15,754
 DIST.PROG.: 4,399
 DIST.PREC.: 4,399
 DIST.SUCC.: 4,322



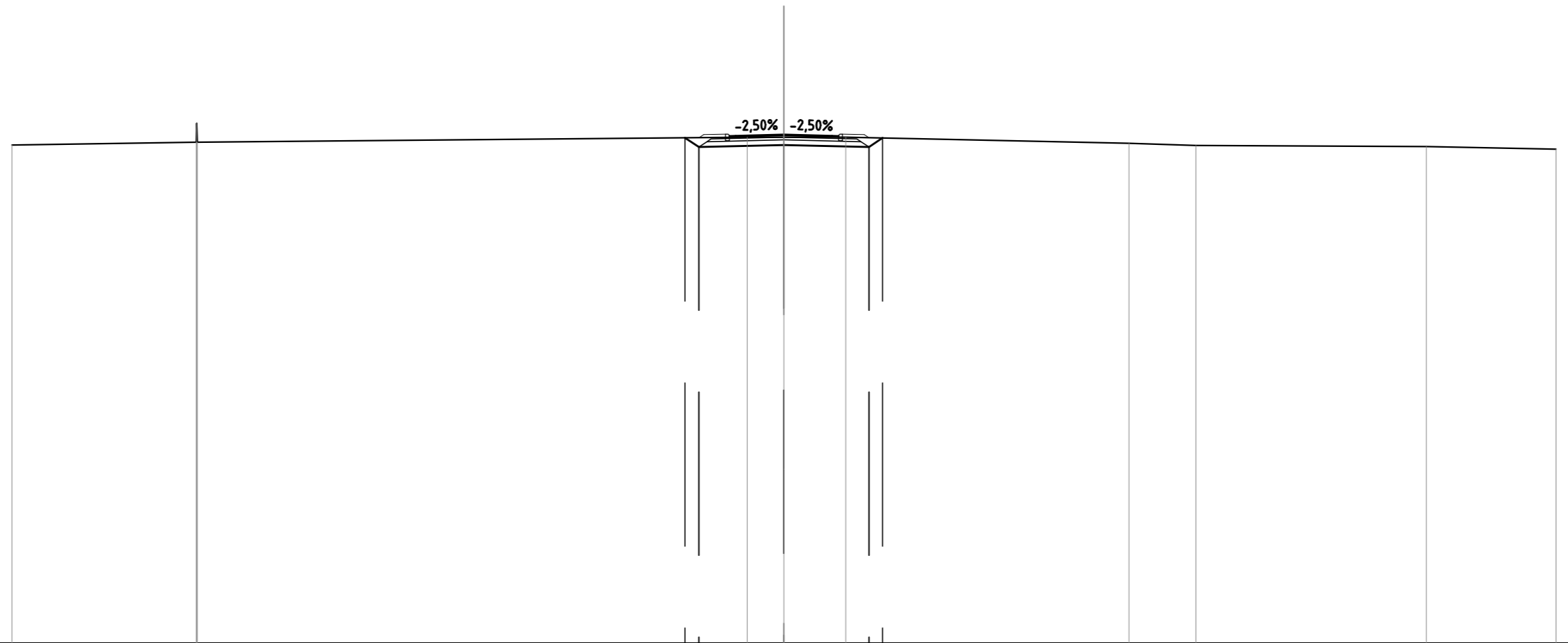
SCALA 1:200

QT.RIF. -4,000

| | | | | | | | | | | | |
|--------------------------|-------|-------|-------|-------------------------|-------|---|-------|---|-------|-------|-------|
| QUOTE TERRENO | 15,36 | 15,35 | 15,40 | 15,47 16,06 15,47 | 15,50 | 15,60 | 15,62 | 15,62 | 15,37 | 15,39 | 15,18 |
| DIST.PARZIALI TERRENO | 1,37 | 3,70 | 1,22 | 7,35 | 12,65 | 3,68 | 1,84 | 18,41 | 2,42 | 7,33 | |
| QUOTE PROGETTO | | | | | | 15,60 15,27 | 15,35 | 15,27 15,60 | | | |
| DIST.PARZIALI PROGETTO | | | | | | 3,18 | 3,18 | | | | |
| QUOTE FINITO | | | | | | 15,61 15,76 15,77 15,71 | 15,75 | 15,71 15,77 15,76 15,60 | | | |
| DIST. PARZIALI FINITO | | | | | | 0,85 | 1,75 | 1,75 | 0,85 | | |
| DIST. PROGRESSIVE FINITO | | | | | | -3,23 -3,00 -2,15 -2,00 -1,75 | 0,00 | -1,75 -2,00 -2,15 -3,00 -3,23 | | | |

| | |
|---|----------------------|
| SCAVI E BONIFICHE | |
| STERRO | 2,435 m ² |
| RILEVATI | |
| TERRENO VEGETALE | 2,122 m |
| SOVRASTRUTTURA STRADALE | |
| STRATI LEGATI (USURA e BINDER) | 4,245 m |
| STRATO DI BASE | 0,583 m ² |
| FONDAZIONE MISTO GRANULARE STABILIZZATO | 1,260 m ² |

Accesso EO-AC01
 SEZIONE N.: 3
 QT. PROGETTO: 15,747
 DIST.PROG.: 8,722
 DIST.PREC.: 4,322
 DIST.SUCC.: 3,248



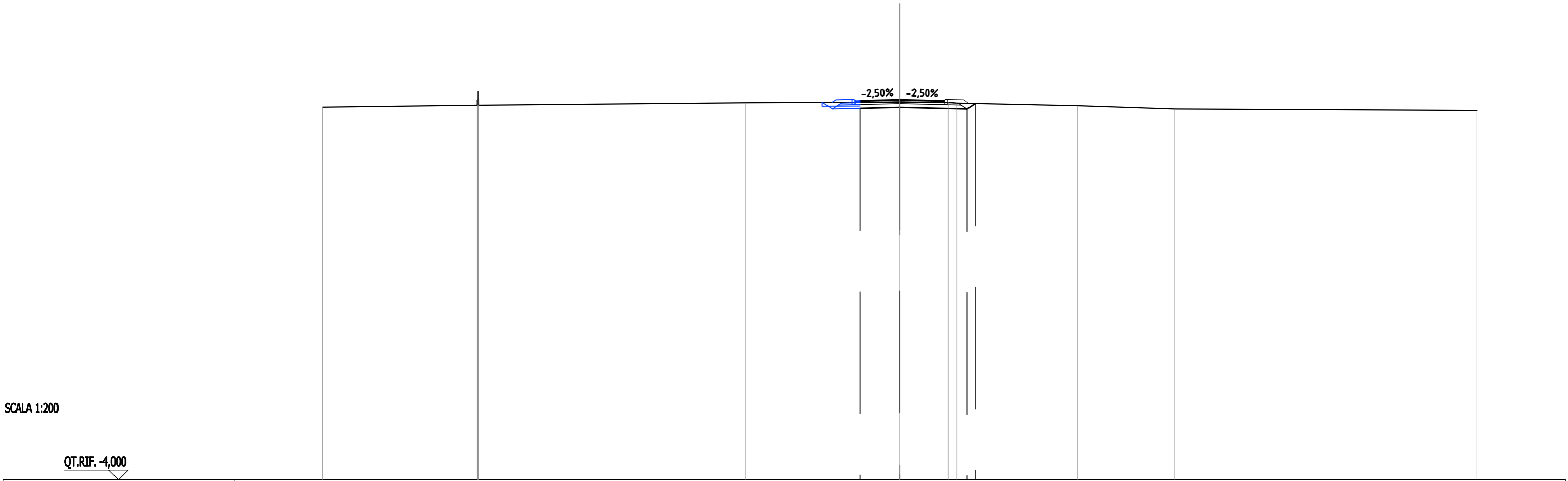
SCALA 1:200

QT.RIF. -4,000

| | | | | | | | | | | | | |
|--------------------------|-------|-------------------------|-------|---|-------|-------|---|-------|-------|------|-------|----------------|
| QUOTE TERRENO | 15,34 | 15,45 16,19 15,46 | | 15,65 | 15,65 | 15,65 | | 15,41 | 15,33 | | 15,28 | 15,18 |
| DIST.PARZIALI TERRENO | 7,16 | | 21,38 | 1,42 | 2,40 | | 11,01 | 2,59 | | 8,96 | | 5,03 |
| QUOTE PROGETTO | | | | 15,62 15,26 | 15,35 | | | | | | | 15,26 15,62 |
| DIST.PARZIALI PROGETTO | | | | 0,94 | 3,31 | | 3,31 | | | | | 0,53 |
| QUOTE FINITO | | | | 15,63 15,75 15,76 15,70 | 15,75 | | 15,70 15,76 15,75 15,63 | | | | | |
| DIST. PARZIALI FINITO | | | | 0,86 | 1,87 | | 1,87 | | | | | 0,86 |
| DIST. PROGRESSIVE FINITO | | | | -3,30 -3,12 -2,27 -2,12 -1,87 | 0,00 | | -1,87 -2,12 -2,27 -3,12 -3,30 | | | | | |

| | |
|---|----------------------|
| SCAVI E BONIFICHE | |
| STERRO | 1,727 m ² |
| RILEVATI | |
| TERRENO VEGETALE | 1,188 m |
| SOVRASTRUTTURA STRADALE | |
| STRATI LEGATI (USURA e BINDER) | 4,387 m |
| STRATO DI BASE | 0,518 m ² |
| FONDAZIONE MISTO GRANULARE STABILIZZATO | 1,063 m ² |

Accesso EO-AC01
 SEZIONE N.: 4
 QT. PROGETTO: 15,742
 DIST.PROG.: 11,970
 DIST.PREC.: 3,248
 DIST.SUCC.: 20,337



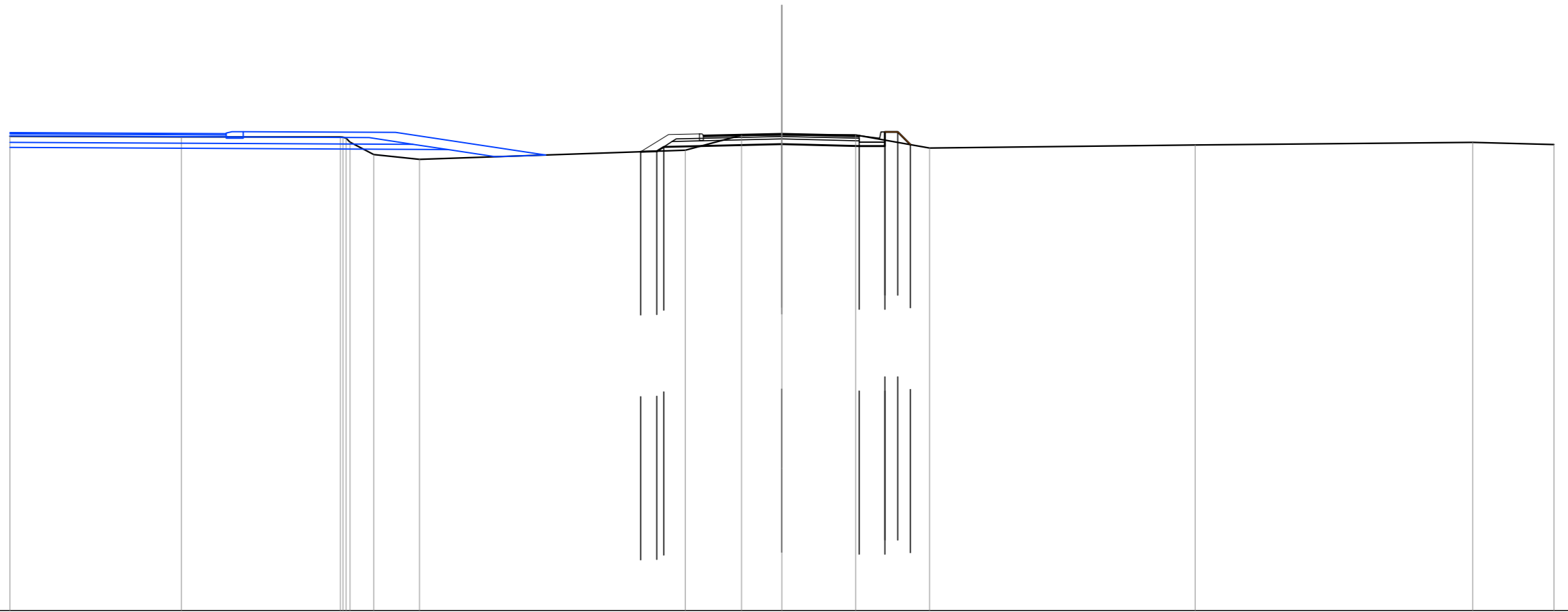
SCALA 1:200

QT.RIF. -4,000

| | | | | | | | | |
|--------------------------|-------|---|-------|-------|----------------|--------------------------------------|-------|-------|
| QUOTE TERRENO | 15,35 | 15,45 15,77 15,74 15,19 15,46 | 15,58 | 15,61 | 15,61 15,56 | 15,43 | 15,26 | 15,18 |
| DIST.PARZIALI TERRENO | 8,05 | 13,86 | 8,02 | 2,51 | 6,27 | 5,04 | 15,72 | |
| QUOTE PROGETTO | | | | 15,29 | 15,34 | 15,25 15,54 | | |
| DIST.PARZIALI PROGETTO | | | | 2,07 | 3,50 | | | |
| QUOTE FINITO | | | | 15,69 | 15,74 | 15,69 15,75 15,74 15,55 | | |
| DIST. PARZIALI FINITO | | | | 2,07 | 2,07 | 0,85 | | |
| DIST. PROGRESSIVE FINITO | | | | -2,07 | 0,00 | 2,07 2,72 2,47 3,22 3,60 | | |

| | |
|---|----------------------|
| SCAVI E BONIFICHE | |
| STERRO | 2,368 m ² |
| RILEVATI | |
| RILEVATO | 0,479 m ² |
| TERRENO VEGETALE | 2,478 m |
| SOVRASTRUTTURA STRADALE | |
| STRATI LEGATI (USURA e BINDER) | 6,052 m |
| STRATO DI BASE | 0,718 m ² |
| FONDAZIONE MISTO GRANULARE STABILIZZATO | 1,486 m ² |
| MANUFATTI | |
| CUNETTA | 0,234 m ² |
| STRATO DI FONDAZIONE CUNETTA | 0,150 m ² |
| SVILUPPO SCARPATE IN STERRO PER RETE | 1,204 m |

Accesso EO-AC01
SEZIONE N.: 5
 QT. PROGETTO: 15,532
 DIST.PROG.: 32,307
 DIST.PREC.: 20,337
 DIST.SUCC.: 10,453

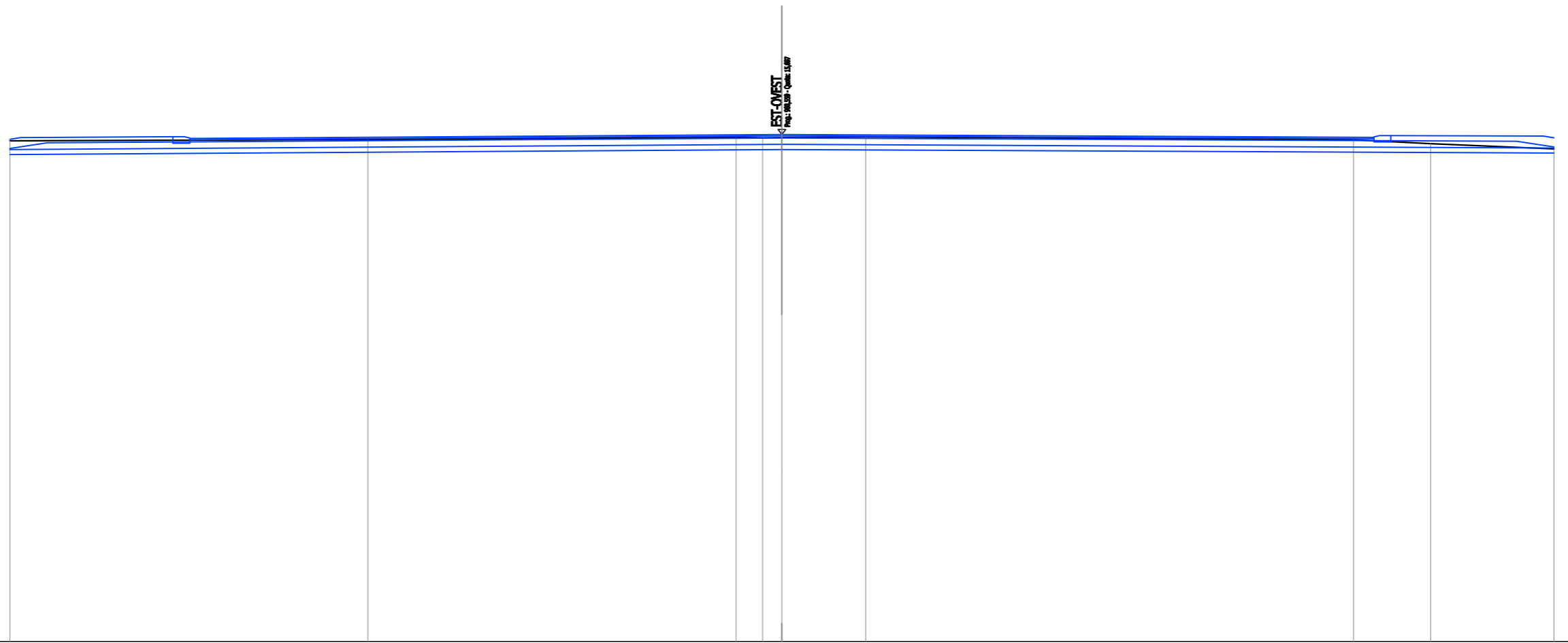


SCALA 1:200

QT.RIF. -3,000

| | | | | | | | | | | | | | | | | |
|--------------------------|-------|-------|-------|-------|-------|-------|-------|-------|-------|-------|-------|-------|-------|-------|-------|-------|
| QUOTE TERRENO | 15,44 | 15,41 | 15,41 | 15,40 | 15,36 | 15,21 | 14,73 | 14,54 | 14,89 | 15,48 | 15,48 | 15,49 | 14,98 | 15,10 | 15,20 | 15,12 |
| DIST.PARZIALI TERRENO | 6,67 | 6,18 | 0,88 | 1,77 | 10,33 | 2,19 | 1,56 | 2,87 | 2,87 | 10,32 | 10,79 | 3,16 | | | | |
| QUOTE PROGETTO | | | | | | 14,83 | 14,86 | 15,02 | 15,13 | 15,06 | 15,06 | 15,61 | 15,11 | | | |
| DIST.PARZIALI PROGETTO | | | | | | 0,63 | 4,59 | 3,00 | 1,00 | | | | | | | |
| QUOTE FINITO | | | | | | 14,83 | 15,35 | 15,51 | 15,53 | 15,46 | 15,36 | 15,61 | 15,61 | | | |
| DIST. PARZIALI FINITO | | | | | | 0,84 | 1,20 | 3,20 | 3,00 | 0,80 | | | | | | |
| DIST. PROGRESSIVE FINITO | | | | | | -5,49 | -4,65 | -4,40 | -3,20 | -3,05 | 0,00 | -3,00 | -3,80 | -3,85 | -4,00 | |

Accesso EO-AC01
 SEZIONE N.: 6
 QT. PROGETTO: 15,697
 DIST.PROG.: 42,759
 DIST.PREC.: 10,453



SCALA 1:200

QT.RIF. -4,000

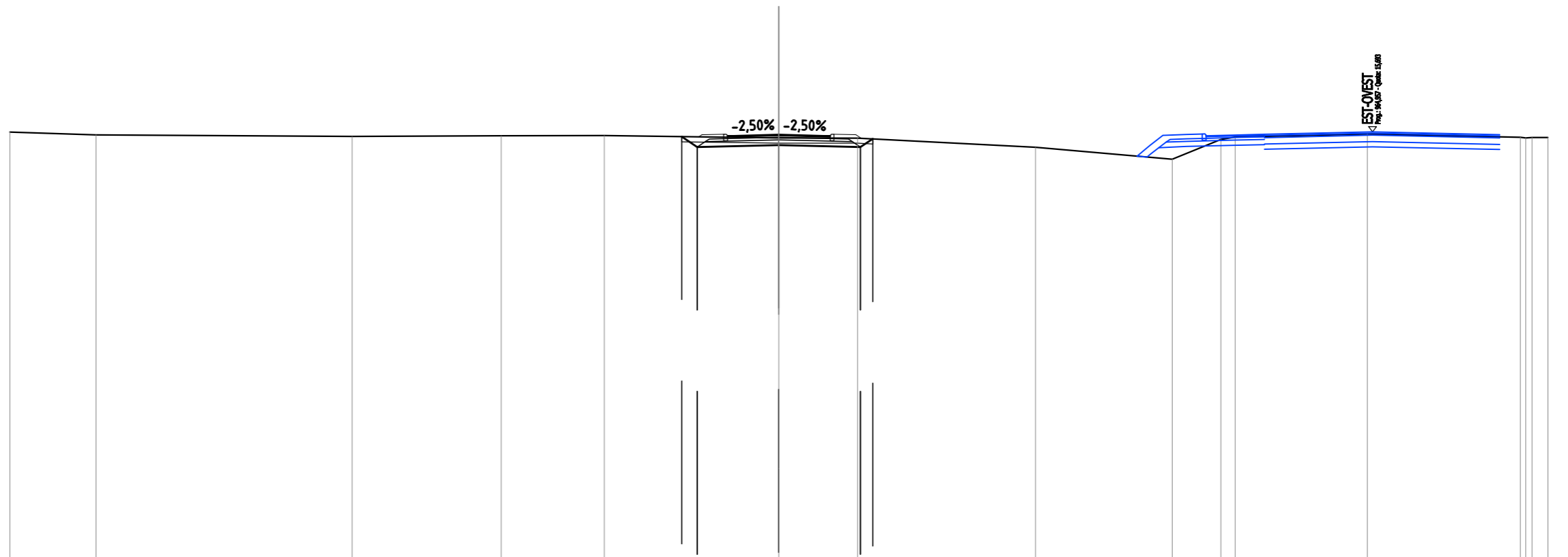
| | | | | | | | | | |
|--------------------------|-------|-------|-------|-------|-------|-------|-------|-------|-------|
| QUOTE TERRENO | 15,45 | 15,50 | 15,59 | 15,57 | 15,58 | 15,61 | 15,49 | 15,35 | 15,14 |
| DIST.PARZIALI TERRENO | | 13,91 | 14,31 | 1,03 | 0,75 | 3,26 | 18,95 | 3,00 | 4,78 |
| QUOTE PROGETTO | | | | | | | | | |
| DIST.PARZIALI PROGETTO | | | | | | | | | |
| QUOTE FINITO | | | | | | | | | |
| DIST. PARZIALI FINITO | | | | | | | | | |
| DIST. PROGRESSIVE FINITO | | | | | | | | | |

| | |
|---|----------------------|
| SCAVI E BONIFICHE | |
| STERRO | 2,268 m ² |
| SCOTICO | 0,584 m |
| RILEVATI | |
| RILEVATO | 0,058 m ² |
| TERRENO VEGETALE | 2,106 m |
| SOVRASTRUTTURA STRADALE | |
| STRATI LEGATI (USURA e BINDER) | 4,000 m |
| STRATO DI BASE | 0,559 m ² |
| FONDAZIONE MISTO GRANULARE STABILIZZATO | 1,211 m ² |

Accesso EO-AC02
SEZIONE N.: 2
 QT. PROGETTO: 15,580
 DIST.PROG.: 10,161
 DIST.PREC.: 10,161
 DIST.SUCC.: 18,351

SCALA 1:200

QT.RIF. -1,000



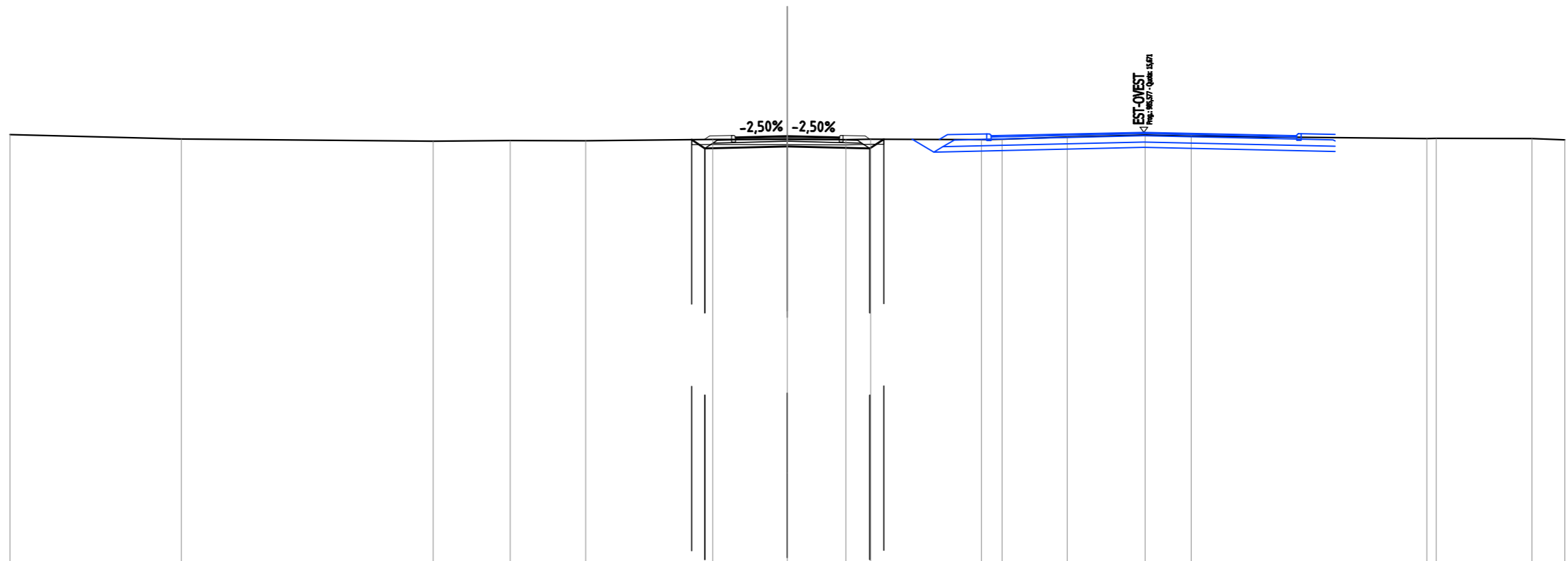
| | | | | | | | | | | | | | | | | | | | | | | | |
|--------------------------|-------|-------|------|-------|-------|-------|------|-------|-------|-------|-------|-------|-------|-------|-------|-------|------|-------|-------|-------|-------|------|------|
| QUOTE TERRENO | 15,68 | 15,58 | | 15,52 | 15,54 | 15,55 | | 15,45 | 15,45 | | 15,09 | 14,63 | 15,40 | 15,49 | | 15,61 | | 15,48 | 15,46 | 15,48 | 15,47 | | |
| DIST.PARZIALI TERRENO | 3,36 | | 9,99 | | 5,82 | | 4,02 | | 6,81 | | 3,07 | | 6,94 | | 5,34 | | 1,89 | 0,86 | | 5,15 | | 5,97 | 0,61 |
| QUOTE PROGETTO | | | | | | | | | 15,51 | 15,10 | | 15,18 | | 15,10 | 15,42 | | | | | | | | |
| DIST.PARZIALI PROGETTO | | | | | | | | | 0,61 | 3,18 | | 3,18 | | | | | | | | | | | |
| QUOTE FINITO | | | | | | | | | 15,50 | 15,58 | | 15,54 | | 15,58 | 15,54 | | | | | | | | |
| DIST. PARZIALI FINITO | | | | | | | | | 0,86 | 1,75 | | 1,75 | | 0,86 | | | | | | | | | |
| DIST. PROGRESSIVE FINITO | | | | | | | | | -3,13 | -3,00 | | -2,15 | | -2,15 | -1,75 | | 0,00 | | | | | | |

| | |
|---|----------------------|
| SCAVI E BONIFICHE | |
| STERRO | 2,143 m ² |
| SCOTICO | 0,594 m |
| RILEVATI | |
| RILEVATO | 0,059 m ² |
| TERRENO VEGETALE | 2,163 m |
| SOVRASTRUTTURA STRADALE | |
| STRATI LEGATI (USURA e BINDER) | 4,000 m |
| STRATO DI BASE | 0,559 m ² |
| FONDAZIONE MISTO GRANULARE STABILIZZATO | 1,211 m ² |

Accesso EO-AC02
 SEZIONE N.: 3
 QT. PROGETTO: 15,527
 DIST.PROG.: 28,512
 DIST.PREC.: 18,351
 DIST.SUCC.: 5,939

SCALA 1:200

QT.RIF. -1,000



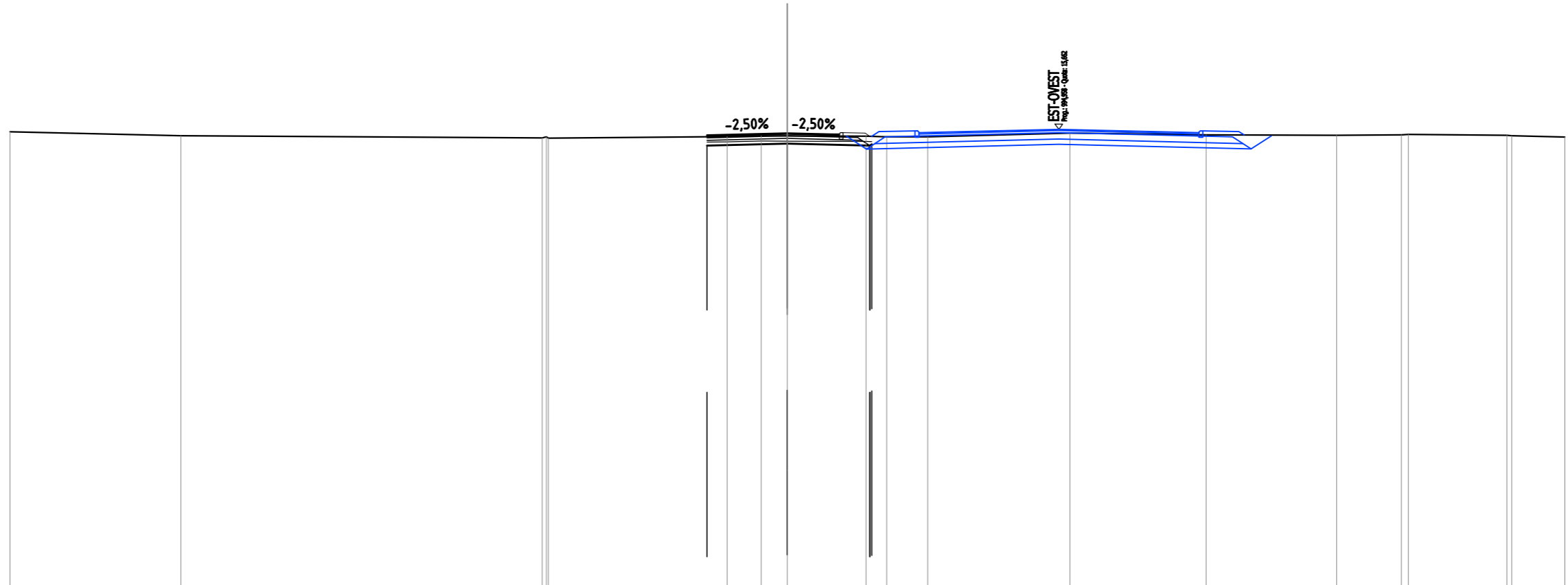
| | | | | | | | | | | | | | | | | | | |
|--------------------------|-------|-------|-------|-------|-------|-------|-------|-------|-------|-------|-------|-------|-------|-------|-------|-------|-------|-------|
| QUOTE TERRENO | 15,58 | 15,41 | 15,33 | 15,35 | 15,35 | 15,40 | 15,39 | 15,39 | 15,41 | 15,39 | 15,41 | 15,49 | 15,57 | 15,52 | 15,43 | 15,44 | 15,43 | 15,38 |
| DIST.PARZIALI TERRENO | 6,62 | 9,72 | 2,96 | 2,91 | 4,91 | 2,88 | 2,26 | 0,96 | 4,28 | 0,79 | 2,52 | 3,00 | 1,78 | 9,09 | 3,69 | 1,27 | | |
| QUOTE PROGETTO | | | | | | 15,39 | 15,05 | 15,13 | 15,05 | 15,41 | | | | | | | | |
| DIST.PARZIALI PROGETTO | | | | | | 0,51 | 3,18 | 3,18 | 0,54 | | | | | | | | | |
| QUOTE FINITO | | | | | | 15,39 | 15,53 | 15,48 | 15,53 | 15,41 | | | | | | | | |
| DIST. PARZIALI FINITO | | | | | | 0,85 | 1,75 | 1,75 | 0,85 | | | | | | | | | |
| DIST. PROGRESSIVE FINITO | | | | | | -3,20 | -3,00 | -2,15 | -2,00 | -1,75 | 0,00 | 1,75 | 2,00 | 2,15 | 3,00 | 3,18 | | |

| | |
|---|----------------------|
| SCAVI E BONIFICHE | |
| STERRO | 2,075 m ² |
| RILEVATI | |
| TERRENO VEGETALE | 1,071 m |
| SOVRASTRUTTURA STRADALE | |
| STRATI LEGATI (USURA e BINDER) | 5,105 m |
| STRATO DI BASE | 0,590 m ² |
| FONDAZIONE MISTO GRANULARE STABILIZZATO | 1,227 m ² |

Accesso EO-AC02
 SEZIONE N.: 4
 QT. PROGETTO: 15,509
 DIST.PROG.: 34,451
 DIST.PREC.: 5,939
 DIST.SUCC.: 5,939

SCALA 1:200

QT.RIF. -2,000



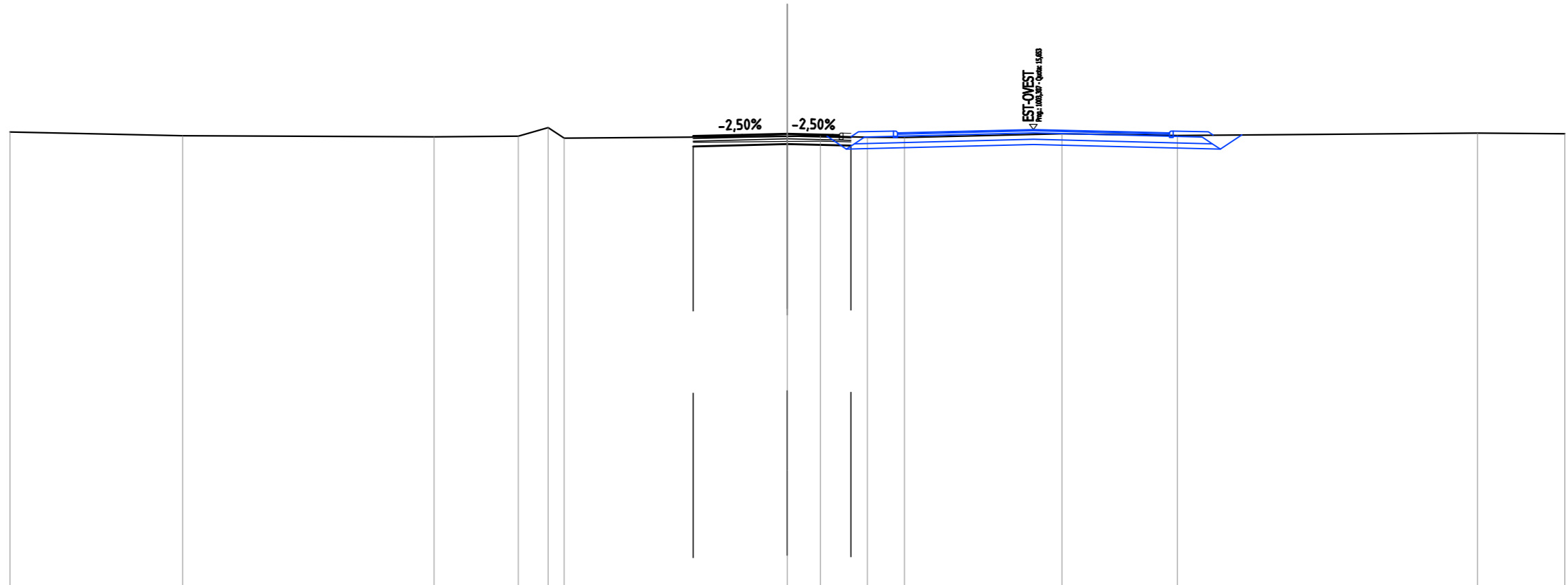
| | | | | | | | | | | | | | | | |
|--------------------------|-------|-------|-------------------------|-------|-------|-------|----------------------|----------------|-------|-------|-------|-------|----------------|----------------|-------|
| QUOTE TERRENO | 15,57 | 15,41 | 15,33 15,37 15,32 | 15,38 | 15,41 | 15,40 | 15,39 | 15,37 | 15,37 | 15,51 | 15,45 | 15,43 | 15,45 15,46 | 15,43 15,41 | 15,36 |
| DIST.PARZIALI TERRENO | 6,59 | 13,95 | 6,90 | 1,31 | 1,01 | 3,03 | 0,80 | 1,58 | 5,49 | 5,26 | 5,04 | 2,50 | 3,80 | 2,04 | |
| QUOTE PROGETTO | | | | 15,03 | | 15,11 | 15,03 15,08 | | | | | | | | |
| DIST.PARZIALI PROGETTO | | | | 3,11 | | 3,18 | | | | | | | | | |
| QUOTE FINITO | | | | 15,43 | 15,47 | 15,51 | 15,47 15,53 | 15,51 15,59 | | | | | | | |
| DIST. PARZIALI FINITO | | | | 1,36 | 1,75 | 1,75 | 0,86 | | | | | | | | |
| DIST. PROGRESSIVE FINITO | | | | -3,11 | -1,75 | 0,00 | 1,75 2,00 2,15 | 3,00 3,18 | | | | | | | |

| | |
|---|----------------------|
| SCAVI E BONIFICHE | |
| STERRO | 2,004 m ² |
| RILEVATI | |
| TERRENO VEGETALE | 0,305 m |
| SOVRASTRUTTURA STRADALE | |
| STRATI LEGATI (USURA e BINDER) | 5,638 m |
| STRATO DI BASE | 0,609 m ² |
| FONDAZIONE MISTO GRANULARE STABILIZZATO | 1,219 m ² |

Accesso EO-AC02
 SEZIONE N.: 5
 QT. PROGETTO: 15,492
 DIST.PROG.: 40,390
 DIST.PREC.: 5,939
 DIST.SUCC.: 3,566

SCALA 1:200

QT.RIF. -2,000



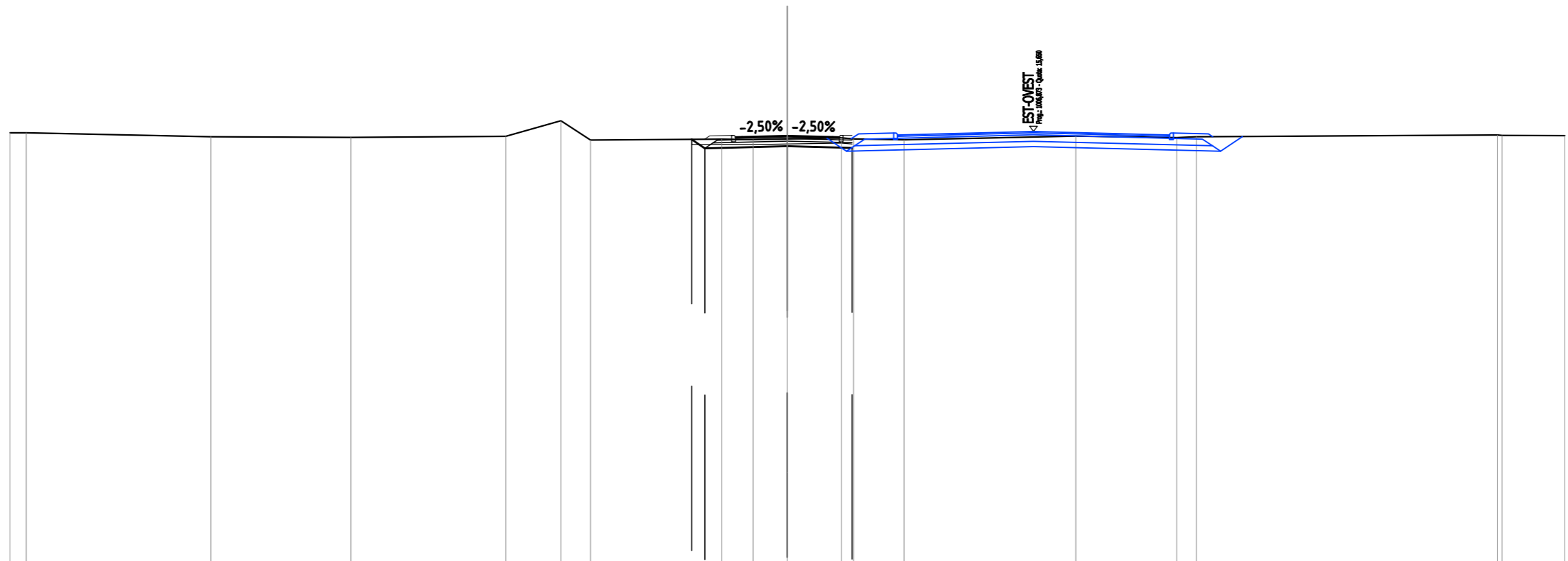
| | | | | | | | | | | | | | | |
|--------------------------|-------|-------|-------|-------|-------|-------|-------|-------|-------|-------|-------|-------|-------|-------|
| QUOTE TERRENO | 15,55 | 15,42 | 15,37 | 15,40 | 15,72 | 15,52 | 15,39 | 15,40 | 15,36 | 15,35 | 15,49 | 15,42 | 15,51 | 15,49 |
| DIST.PARZIALI TERRENO | 6,66 | 9,70 | 3,25 | 1,15 | 0,62 | 8,61 | 1,28 | 1,81 | 1,43 | 6,08 | 4,45 | 11,58 | 3,37 | |
| QUOTE PROGETTO | | | | | | | 15,00 | 15,09 | 15,03 | | | | | |
| DIST.PARZIALI PROGETTO | | | | | | | 3,64 | 2,46 | | | | | | |
| QUOTE FINITO | | | | | | | 15,40 | 15,45 | 15,49 | 15,45 | 15,51 | 15,51 | | |
| DIST. PARZIALI FINITO | | | | | | | 1,89 | 1,75 | 1,75 | 1,75 | 2,00 | 2,15 | | |
| DIST. PROGRESSIVE FINITO | | | | | | | -3,64 | -1,75 | 0,00 | 1,75 | 2,00 | 2,15 | | |

| | |
|---|----------------------|
| SCAVI E BONIFICHE | |
| STERRO | 1,899 m ² |
| SCOTICO | 0,297 m |
| RILEVATI | |
| RILEVATO | 0,030 m ² |
| TERRENO VEGETALE | 1,445 m |
| SOVRASTRUTTURA STRADALE | |
| STRATI LEGATI (USURA e BINDER) | 4,000 m |
| STRATO DI BASE | 0,529 m ² |
| FONDAZIONE MISTO GRANULARE STABILIZZATO | 1,105 m ² |

Accesso EO-AC02
 SEZIONE N.: 6
 QT. PROGETTO: 15,482
 DIST.PROG.: 43,956
 DIST.PREC.: 3,566

SCALA 1:200

QT.RIF. -1,000



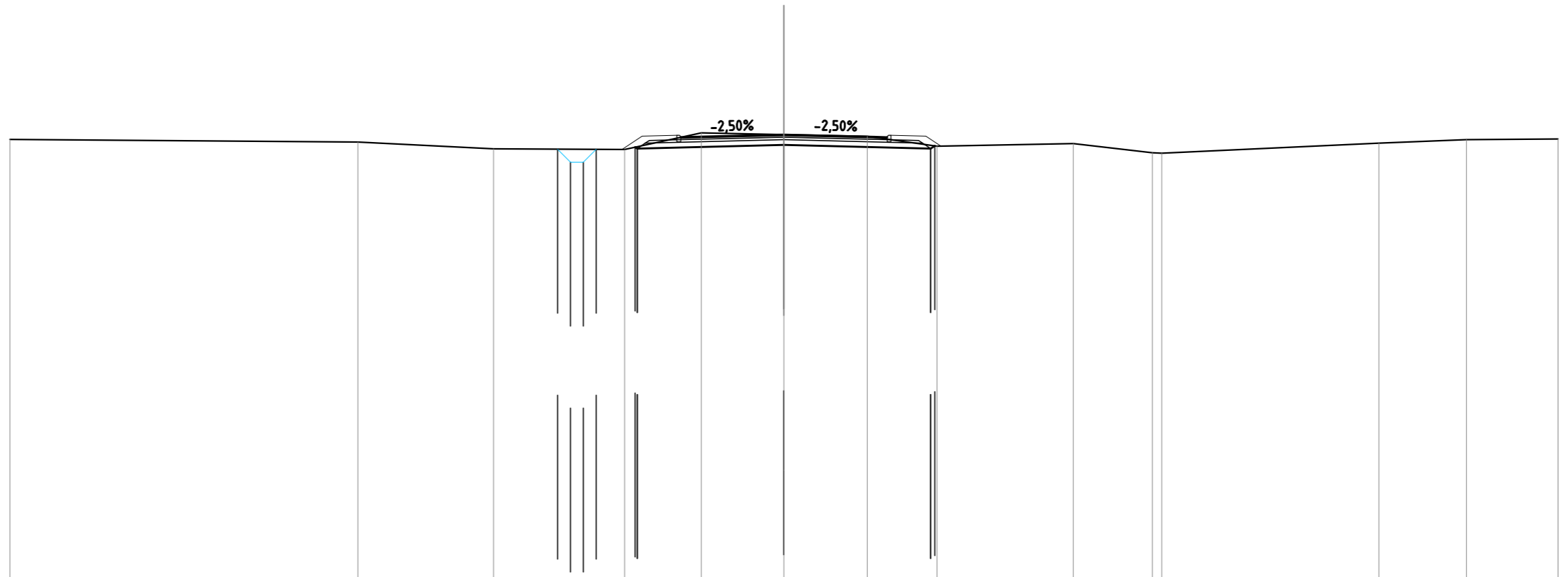
| | | | | | | | | | | | | | | | | | | | |
|--------------------------|-------|-------|-------|-------|-------|-------|-------|-------|-------|-------|-------|-------|-------|-------|-------|-------|-------|-------|-------|
| QUOTE TERRENO | 15,60 | 15,60 | 15,44 | 15,42 | 15,46 | 16,07 | 15,32 | 15,35 | 15,34 | 15,36 | 15,40 | 15,36 | 15,33 | 15,48 | 15,41 | 15,45 | 15,51 | 15,50 | 15,49 |
| DIST.PARZIALI TERRENO | 0,62 | 7,13 | 5,40 | 5,98 | 2,12 | 1,14 | 5,07 | 1,21 | 1,32 | 2,09 | 1,95 | 6,63 | 3,90 | 0,76 | 11,62 | 2,42 | | | |
| QUOTE PROGETTO | | | | | | | | 15,35 | 15,00 | 15,08 | 15,02 | | | | | | | | |
| DIST.PARZIALI PROGETTO | | | | | | | | 0,51 | 3,18 | 2,50 | | | | | | | | | |
| QUOTE FINITO | | | | | | | | 15,35 | 15,48 | 15,50 | 15,44 | 15,48 | 15,44 | 15,50 | 15,49 | | | | |
| DIST. PARZIALI FINITO | | | | | | | | 0,85 | 1,75 | 1,75 | | | | | | | | | |
| DIST. PROGRESSIVE FINITO | | | | | | | | -3,20 | -3,00 | -2,15 | -1,75 | 0,00 | 1,75 | 2,00 | 2,15 | 2,50 | | | |

| | |
|---|----------------------|
| SCAVI E BONIFICHE | |
| STERRO | 4,280 m ² |
| FOSSO | 0,505 m ² |
| RILEVATI | |
| TERRENO VEGETALE | 4,330 m |
| SOVRASTRUTTURA STRADALE | |
| STRATI LEGATI (USURA e BINDER) | 8,000 m |
| STRATO DI BASE | 1,059 m ² |
| FONDAZIONE MISTO GRANULARE STABILIZZATO | 2,212 m ² |

INT. Via Piaggia Nord
 SEZIONE N.: 1
 QT. PROGETTO: 15,202
 DIST.PROG.: 0,000
 DIST.SUCC.: 15,000

SCALA 1:200

QT.RIF. -2,000



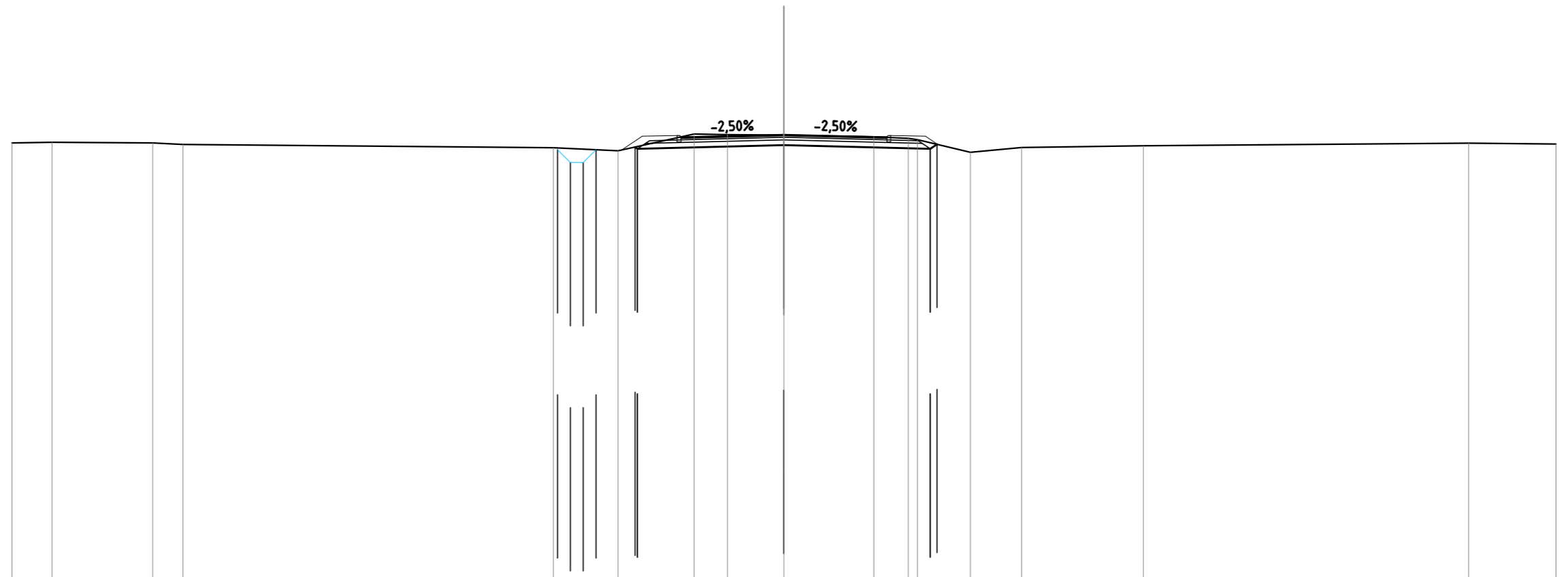
| | | | | | | | | | | | | | |
|--------------------------|-------|-------|-------|----------------------------------|----------------|----------------|-------------------------|----------------|-------|----------------|-------|-------|-------|
| QUOTE TERRENO | 15,01 | 14,91 | 14,65 | 14,63 | 15,27 | 15,20 | 15,13 | 14,76 | 14,85 | 14,50 14,48 | 14,87 | 15,01 | 15,04 |
| DIST.PARZIALI TERRENO | 13,49 | 5,26 | 5,08 | 2,98 | 3,20 | 3,23 | 2,71 | 5,28 | 3,07 | 8,41 | 3,40 | 3,54 | |
| QUOTE PROGETTO | | | | 14,63 14,63 14,63 | 14,72 14,66 | 14,80 | | 14,66 14,77 | | | | | |
| DIST.PARZIALI PROGETTO | | | | 1,51 | 5,69 | 5,69 | | | | | | | |
| QUOTE FINITO | | | | 14,63 15,15 15,17 15,11 | 15,20 | 15,11 15,17 | 15,15 14,76 | | | | | | |
| DIST. PARZIALI FINITO | | | | 0,78 1,35 0,65 | 3,50 | 3,50 | 0,65 1,35 | 0,98 | | | | | |
| DIST. PROGRESSIVE FINITO | | | | -6,28 -5,50 -4,15 -3,50 | 0,00 | | -3,50 -4,00 -4,15 | -5,50 -6,08 | | | | | |

| | |
|---|----------------------|
| SCAVI E BONIFICHE | |
| STERRO | 4,473 m ² |
| FOSSO | 0,552 m ² |
| RILEVATI | |
| TERRENO VEGETALE | 4,234 m |
| SOVRASTRUTTURA STRADALE | |
| STRATI LEGATI (USURA e BINDER) | 8,003 m |
| STRATO DI BASE | 1,060 m ² |
| FONDAZIONE MISTO GRANULARE STABILIZZATO | 2,213 m ² |

INT. Via Piaggia Nord
 SEZIONE N.: 2
 QT. PROGETTO: 15,255
 DIST.PROG.: 15,000
 DIST.PREC.: 15,000
 DIST.SUCC.: 8,609

SCALA 1:200

QT.RIF. -2,000



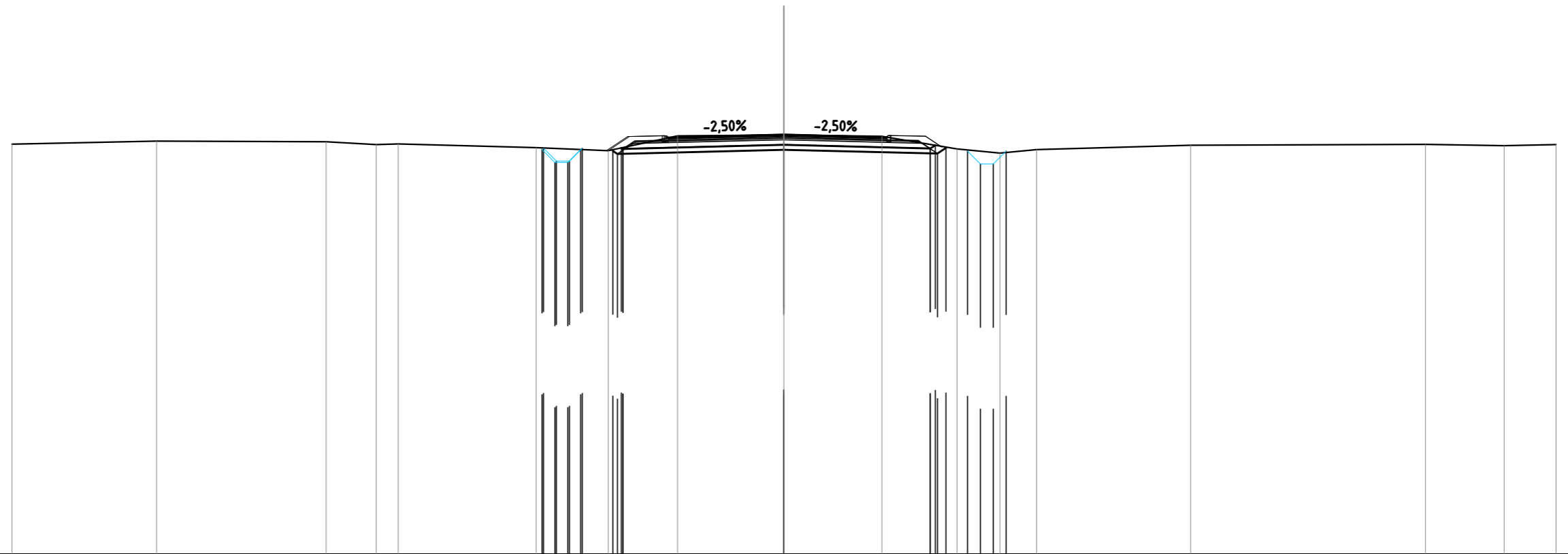
| | | | | | | | | | | | | | | | | | |
|--------------------------|-------|-------|-------|-------|-------|-------|-------|-------|-------|-------|-------|-------|-------|-------|-------|-------|-------|
| QUOTE TERRENO | 14,94 | 14,97 | 14,94 | 14,88 | 14,75 | 14,63 | 15,29 | 15,26 | 15,24 | 15,18 | 15,17 | 15,07 | 14,98 | 14,76 | 14,83 | 14,93 | 14,89 |
| DIST.PARZIALI TERRENO | 1,56 | 3,91 | 1,18 | 14,39 | 2,52 | 2,96 | 1,29 | 2,20 | 3,50 | 1,34 | 2,06 | 1,99 | 4,73 | 12,64 | 3,39 | | |
| QUOTE PROGETTO | | | | | 14,67 | 14,71 | 14,71 | 14,71 | 14,85 | | 14,71 | 14,89 | | | | | |
| DIST.PARZIALI PROGETTO | | | | | 1,51 | 5,69 | 5,69 | | | | | | | | | | |
| QUOTE FINITO | | | | | 14,67 | 15,20 | 15,22 | 15,17 | 15,25 | 15,17 | 15,22 | 15,20 | 14,88 | | | | |
| DIST. PARZIALI FINITO | | | | | 0,80 | 1,35 | 0,65 | 3,50 | 3,50 | 0,65 | 1,35 | | | | | | |
| DIST. PROGRESSIVE FINITO | | | | | -6,30 | -5,50 | -4,15 | -4,00 | -3,50 | 0,00 | -3,50 | -4,15 | -5,50 | | | | |

| | |
|---|----------------------|
| SCAVI E BONIFICHE | |
| STERRO | 6,827 m ² |
| FOSSO | 1,023 m ² |
| RILEVATI | |
| RILEVATO | 2,324 m ² |
| TERRENO VEGETALE | 8,860 m |
| SOVRASTRUTTURA STRADALE | |
| STRATI LEGATI (USURA e BINDER) | 17,072 m |
| STRATO DI BASE | 2,234 m ² |
| FONDAZIONE MISTO GRANULARE STABILIZZATO | 6,958 m ² |

INT. Via Piaggia Nord
 SEZIONE N.: 3
 QT. PROGETTO: 15,285
 DIST.PROG.: 23,609
 DIST.PREC.: 8,609
 DIST.SUCC.: 17,422

SCALA 1:200


QT.RIF. -1,000



| | | | | | | | | | | | | | | | | | | | | | | | | | | |
|--------------------------|-------|-------|-------|-------|-------|-------|-------|-------|-------|-------|-------|-------|-------|-------|-------|-------|-------|-------|-------|-------|-------|-------|-------|-------|-------|--|
| QUOTE TERRENO | 14,91 | 15,03 | 15,01 | 14,90 | 14,92 | 14,77 | 14,66 | 15,23 | 15,27 | 15,22 | 14,73 | 14,57 | 14,70 | 14,87 | 14,90 | 14,85 | 14,90 | | | | | | | | | |
| DIST.PARZIALI TERRENO | 5,63 | 6,58 | 1,95 | 0,86 | 5,36 | 2,81 | 2,69 | 4,14 | 3,81 | 2,92 | 1,67 | 1,43 | 5,99 | 9,12 | 3,06 | 2,01 | | | | | | | | | | |
| QUOTE PROGETTO | | | | | | 14,70 | 14,75 | 14,20 | 14,25 | 14,70 | 14,75 | 14,65 | 14,53 | 14,77 | 14,73 | 14,70 | 14,88 | 14,74 | 14,67 | 14,55 | 14,77 | 14,64 | 14,14 | 14,14 | 14,64 | |
| DIST.PARZIALI PROGETTO | | | | | | 1,18 | 6,26 | 5,69 | | | 0,84 | | | | | | | | | | | | | | | |
| QUOTE FINITO | | | | | | 14,66 | 15,21 | 15,24 | 15,19 | 15,28 | 15,20 | 15,25 | 15,23 | 14,84 | 14,79 | | | | | | | | | | | |
| DIST. PARZIALI FINITO | | | | | | 0,83 | 1,35 | 0,84 | 3,88 | 3,50 | 0,65 | 1,35 | 0,59 | | | | | | | | | | | | | |
| DIST. PROGRESSIVE FINITO | | | | | | -5,90 | -5,83 | -6,07 | -6,01 | -4,72 | -4,57 | -4,50 | -3,88 | 0,00 | -3,50 | -4,00 | -4,15 | -5,50 | -6,09 | -6,14 | | | | | | |

| | |
|---|-----------------------|
| SCAVI E BONIFICHE | |
| STERRO | 11,001 m ² |
| RILEVATI | |
| TERRENO VEGETALE | 8,952 m |
| SOVRASTRUTTURA STRADALE | |
| STRATI LEGATI (USURA e BINDER) | 17,531 m |
| STRATO DI BASE | 2,387 m ² |
| FONDAZIONE MISTO GRANULARE STABILIZZATO | 5,016 m ² |

INT. Via Piaggia Nord
 SEZIONE N.: 4
 QT. PROGETTO: 15,305
 DIST.PROG.: 41,031
 DIST.PREC.: 17,422
 DIST.SUCC.: 13,507



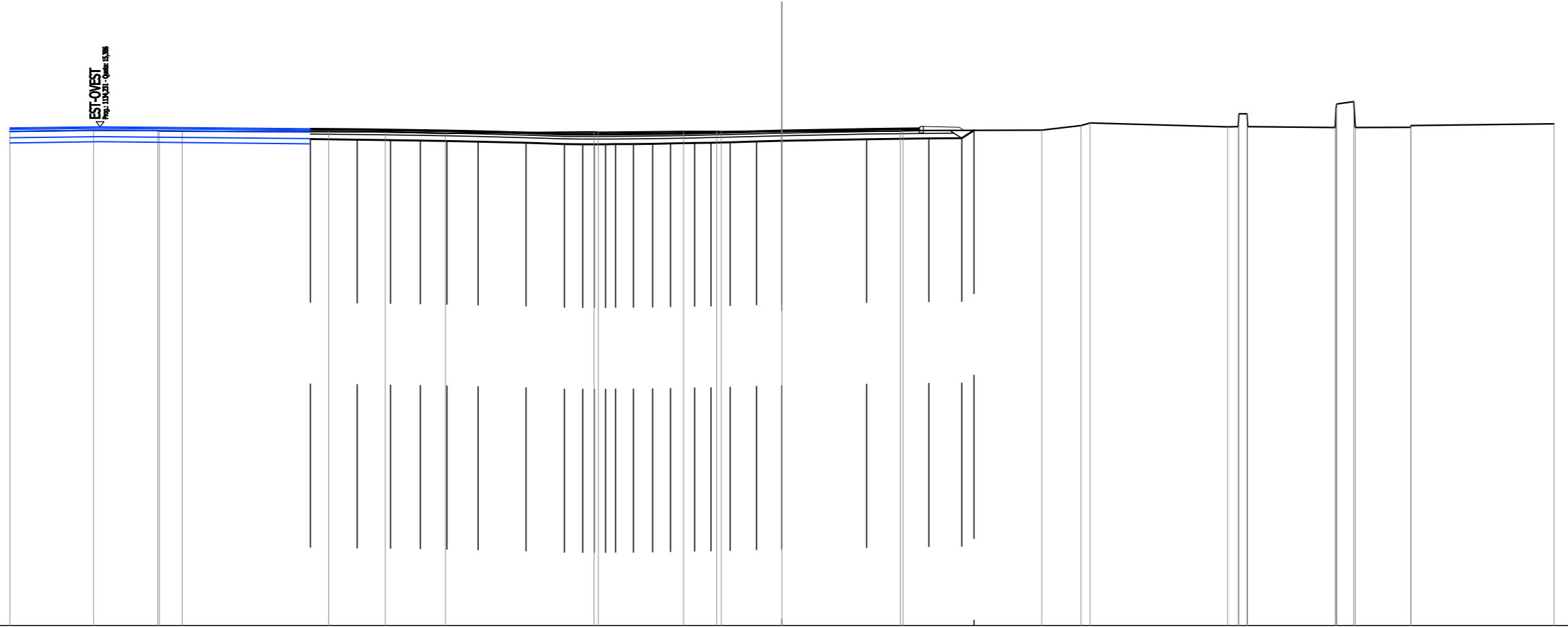
SCALA 1:200

QT.RIF. -4,000

| | | | | | | | | | | | | | | | | | | | | | | | | | | | | | | |
|--------------------------|--------|--------|--------|--------|--------|--------|--------|--------|--------|--------|--------|--------|--------|--------|--------|--------|--------|--------|--------|--------|--------|--------|--------|--------|--------|--------|-------|-------|-------|-------|
| QUOTE TERRENO | 15,19 | 15,14 | | | | 14,80 | 14,94 | 15,08 | | 15,13 | | 15,27 | 15,29 | 15,31 | | 15,29 | 15,30 | 15,29 | 15,32 | 15,19 | 15,11 | 15,15 | 15,26 | 15,66 | 16,55 | 16,51 | 16,66 | 15,09 | 15,10 | |
| DIST.PARZIALI TERRENO | 4,05 | | 9,84 | | | 2,73 | 1,22 | 3,97 | | 5,22 | | 2,97 | 1,17 | 4,48 | | 1,45 | 1,77 | 1,98 | 4,03 | 3,23 | 2,14 | 1,74 | 1,44 | 2,58 | 2,79 | | | | | |
| QUOTE PROGETTO | | 14,88 | | 14,84 | 14,82 | 14,81 | 14,65 | 14,49 | 14,48 | 14,46 | 14,45 | 14,44 | 14,43 | 14,43 | 14,42 | 14,42 | 14,42 | 14,42 | 14,42 | 14,42 | 14,42 | 14,42 | 14,42 | 14,42 | 14,42 | 14,42 | 14,42 | 14,42 | 14,42 | 14,42 |
| DIST.PARZIALI PROGETTO | | 3,18 | 1,79 | 0,86 | 0,71 | 5,08 | 0,61 | | | | 0,92 | 1,32 | 1,02 | 0,52 | 1,07 | 0,76 | 0,70 | 0,70 | 0,72 | 0,70 | 0,70 | 0,76 | 0,88 | 0,92 | 1,07 | 5,56 | | | | |
| QUOTE FINITO | | 15,28 | | 15,32 | 15,31 | 15,29 | 14,88 | 14,91 | 14,93 | 14,93 | 14,93 | 14,91 | 14,90 | 14,90 | 14,90 | 14,90 | 14,90 | 14,90 | 14,90 | 14,90 | 14,90 | 14,90 | 14,90 | 14,90 | 14,90 | 14,90 | 14,90 | 14,90 | 14,90 | 14,90 |
| DIST. PARZIALI FINITO | | 2,57 | 1,08 | 1,68 | 0,77 | 6,20 | | | | | 1,09 | 1,32 | 1,02 | 0,52 | 1,07 | 0,76 | 0,70 | 0,72 | 0,70 | 0,70 | 0,76 | 0,88 | 0,92 | 1,07 | 4,15 | 1,35 | | | | |
| DIST. PROGRESSIVE FINITO | -27,53 | -25,22 | -24,96 | -23,88 | -22,20 | -21,77 | -14,54 | -14,34 | -14,25 | -14,17 | -13,87 | -13,62 | -13,35 | -13,11 | -12,79 | -12,58 | -12,34 | -12,01 | -11,71 | -11,48 | -11,22 | -10,99 | -10,77 | -10,55 | -10,33 | -10,11 | -9,89 | -9,67 | -9,45 | -9,23 |

| | |
|---|----------------------|
| SCAVI E BONIFICHE | |
| STERRO | 9,418 m ² |
| RILEVATI | |
| TERRENO VEGETALE | 1,622 m |
| SOVRASTRUTTURA STRADALE | |
| STRATI LEGATI (USURA e BINDER) | 23,671 m |
| STRATO DI BASE | 2,495 m ² |
| FONDAZIONE MISTO GRANULARE STABILIZZATO | 5,033 m ² |

INT. Via Piaggia Nord
 SEZIONE N.: 5
 QT. PROGETTO: 15,241
 DIST.PROG.: 54,538
 DIST.PREC.: 13,507
 DIST.SUCC.: 12,937



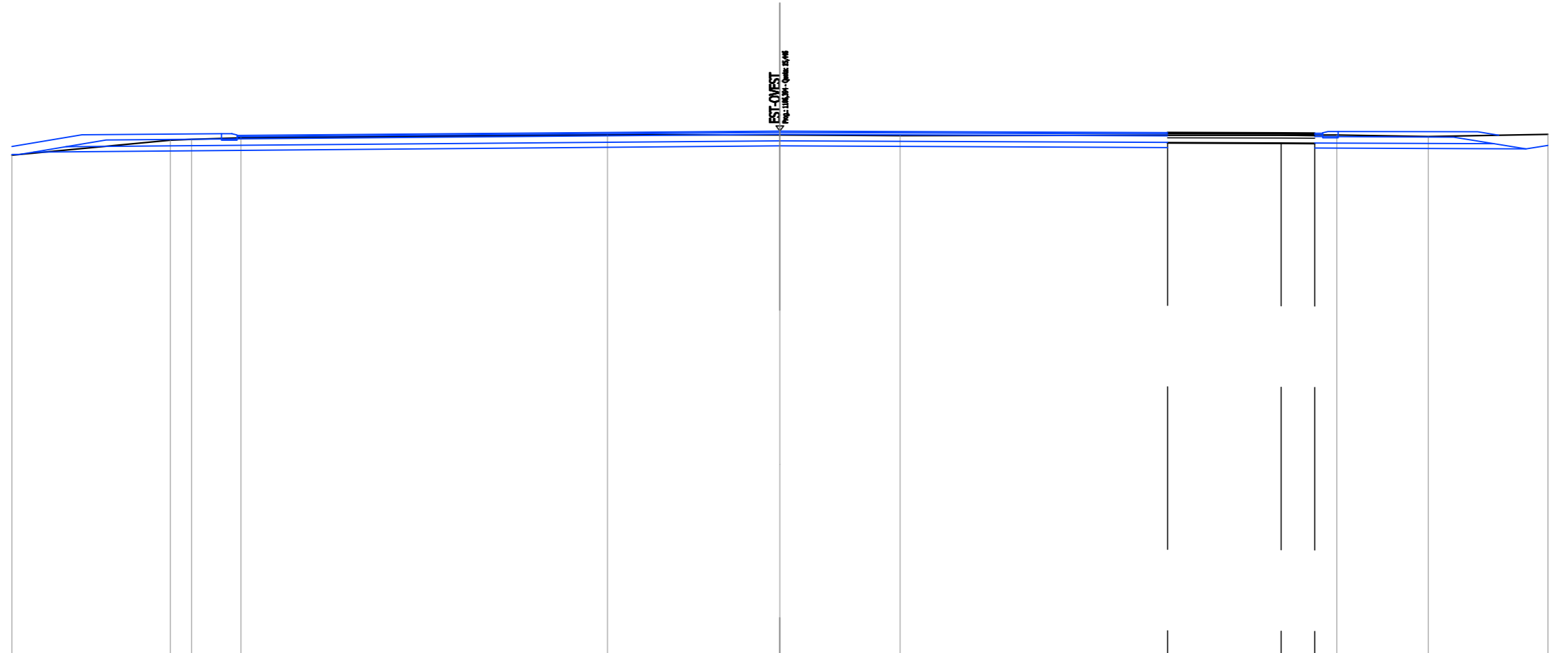
SCALA 1:200

QT.RIF. -4,000

| | | | | | | | | | | | | | | | | | | | | | | | | | | | | | |
|--------------------------|-------|-------|-------------------------|--------|--------|--------|----------------|--------|----------------|-------|----------------|-------|----------------|---|----------------------------------|----------------|-------|-------|-------|-------|-------|-------|-------|-------|-------|-------|-------|-------|------|
| QUOTE TERRENO | 15,21 | 15,25 | 15,24 15,23 15,22 | 15,20 | 15,19 | 15,13 | 15,19 15,18 | 15,21 | 15,21 15,19 | 15,21 | 15,23 15,24 | 15,26 | 15,43 15,53 | 15,39 15,39 15,38 15,38 15,39 | 15,36 15,36 15,37 15,36 | 15,36 15,43 | 15,50 | | | | | | | | | | | | |
| DIST.PARZIALI TERRENO | 3,25 | 2,50 | 0,88 | 5,69 | 2,20 | 2,34 | 5,77 | 3,32 | 1,28 | 2,36 | 4,60 | 5,39 | 1,53 | 5,34 | 3,40 | 0,67 | 2,16 | 5,56 | | | | | | | | | | | |
| QUOTE PROGETTO | | | | 14,91 | 14,89 | 14,87 | 14,86 | 14,84 | 14,81 | 14,76 | 14,72 | 14,71 | 14,71 | 14,71 | 14,71 | 14,71 | 14,72 | 14,73 | 14,74 | 14,76 | 14,77 | 14,79 | 14,81 | 14,84 | 14,90 | 14,93 | 14,94 | 15,25 | |
| DIST.PARZIALI PROGETTO | | | | 1,83 | 1,29 | 1,16 | 1,04 | 1,21 | 1,86 | 1,50 | 0,71 | 0,70 | 0,74 | 0,70 | 0,89 | 0,64 | 0,75 | 1,02 | 0,99 | 3,29 | 2,42 | 1,28 | | | | | | | |
| QUOTE FINITO | | | | 15,31 | 15,29 | 15,27 | 15,26 | 15,24 | 15,21 | 15,16 | 15,12 | 15,11 | 15,11 | 15,11 | 15,11 | 15,12 | 15,13 | 15,14 | 15,16 | 15,17 | 15,19 | 15,21 | 15,24 | 15,30 | 15,32 | 15,40 | 15,37 | 15,24 | |
| DIST. PARZIALI FINITO | | | | 1,83 | 1,29 | 1,16 | 1,04 | 1,21 | 1,86 | 1,50 | 0,71 | 0,70 | 0,74 | 0,70 | 0,89 | 0,64 | 0,75 | 1,02 | 0,99 | 3,29 | 1,25 | 0,96 | 1,40 | | | | | | |
| DIST. PROGRESSIVE FINITO | | | | -18,33 | -16,50 | -15,21 | -14,05 | -13,01 | -11,80 | -9,95 | -8,45 | -7,74 | -7,29 | -6,85 | -6,46 | -5,77 | -5,03 | -4,33 | -3,39 | -2,75 | -2,01 | -0,99 | 0,00 | 3,29 | 4,54 | 5,24 | 5,50 | 6,90 | 7,08 |

| | |
|---|----------------------|
| SCAVI E BONIFICHE | |
| STERRO | 1,780 m ² |
| SOVRASTRUTTURA STRADALE | |
| STRATI LEGATI (USURA e BINDER) | 5,751 m |
| STRATO DI BASE | 0,579 m ² |
| FONDAZIONE MISTO GRANULARE STABILIZZATO | 1,150 m ² |

INT. Via Piaggia Nord
 SEZIONE N.: 6
 QT. PROGETTO: 15,446
 DIST.PROG.: 67,474
 DIST.PREC.: 12,937



SCALA 1:200

QT.RIF. -5,000

| | | | | | | | | | | |
|--------------------------|-------|-------|-------|-------|-------|-------|-------|-------|-------|-------|
| QUOTE TERRENO | 14,50 | 15,09 | 15,12 | 15,18 | 15,30 | 15,29 | 15,27 | 15,29 | 15,23 | 15,32 |
| DIST.PARZIALI TERRENO | 6,19 | 0,83 | 1,93 | 14,31 | 6,74 | 4,69 | 17,06 | 3,58 | 4,67 | |
| QUOTE PROGETTO | | | | | | | | 14,98 | 14,97 | 14,96 |
| DIST.PARZIALI PROGETTO | | | | | | | | 4,44 | 1,31 | |
| QUOTE FINITO | | | | | | | | 15,38 | 15,37 | 15,36 |
| DIST. PARZIALI FINITO | | | | | | | | 4,44 | 1,31 | |
| DIST. PROGRESSIVE FINITO | | | | | | | | 15,15 | 19,58 | 20,90 |