



anas

Direzione Progettazione e Realizzazione Lavori

SISTEMA TANGENZIALE DI LUCCA

Viabilità Est di Lucca comprendente i collegamenti
tra Ponte a Moriano ed i caselli dell'autostrada A11
del Frizzone e di Lucca Est - 1° Stralcio

PROGETTO DEFINITIVO

PROGETTAZIONE: ANAS - DIREZIONE PROGETTAZIONE E REALIZZAZIONE LAVORI

I PROGETTISTI:

*Ing. Vincenzo Marzi
Ordine Ing. di Bari n. 3594
Ing. Giuseppe Danilo Malgeri
Ordine Ing. di Roma n. A34610
Geol. Serena Majetta
Ordine Geologi del Lazio n. 928*

IL COORDINATORE PER LA SICUREZZA IN FASE DI PROGETTAZIONE
Geom. Fabio Quondam

VISTO: IL RESPONSABILE DEL PROCEDIMENTO :
Ing. Achille Devitofranceschi

PROTOCOLLO

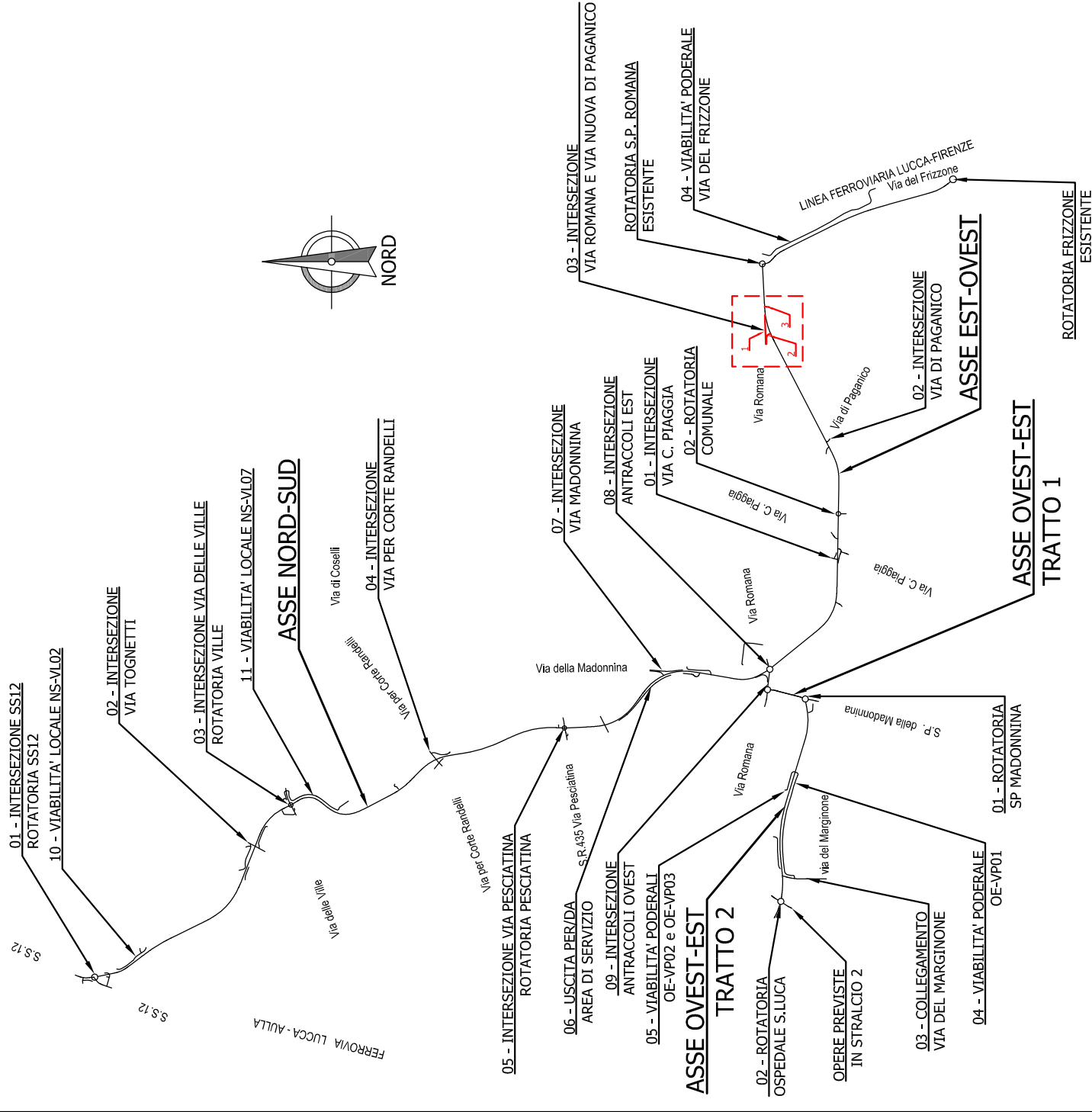
DATA

ASSE EST - OVEST

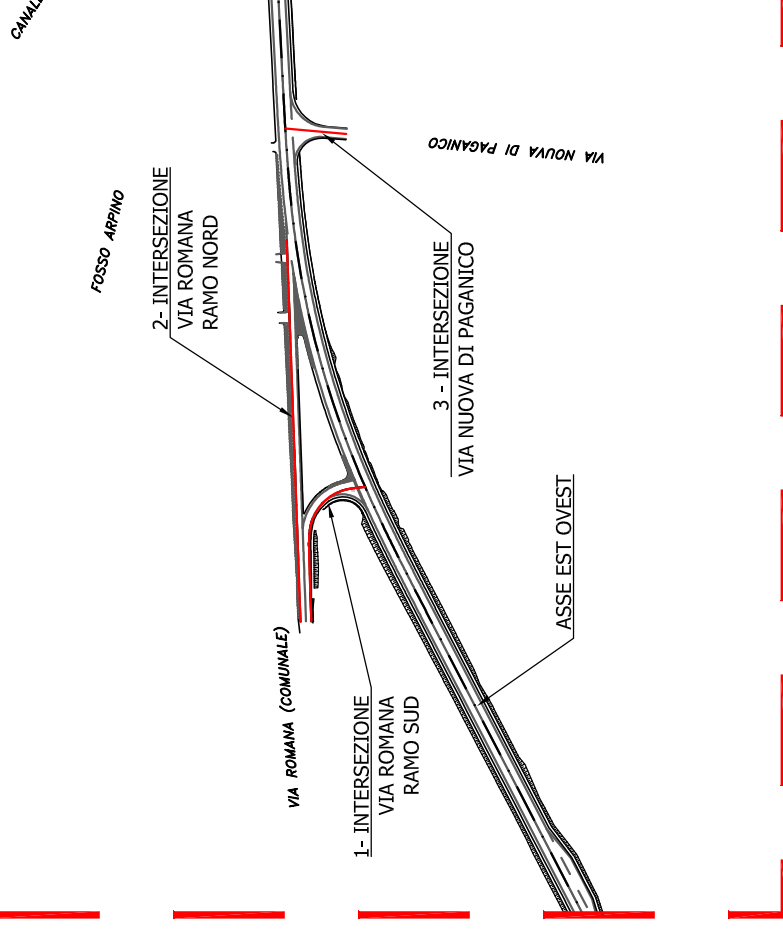
INTERSEZIONI VIA ROMANA E VIA DI NUOVA PAGANICO - SEZIONI TRASVERSALI

CODICE PROGETTO		NOME FILE		REVISIONE	SCALA
PROGETTO	LIV. PROG.	N. PROG.	P00PS03STDSZ04A.dwg		
L0601A	D	1601	P00PS03STD SZ04		1:200
D				A	
C					
B					
A	EMISSIONE		SET 2018		
REV.	DESCRIZIONE		DATA	REDATTO	VERIFICATO
					APPROVATO

KEY-PLAN

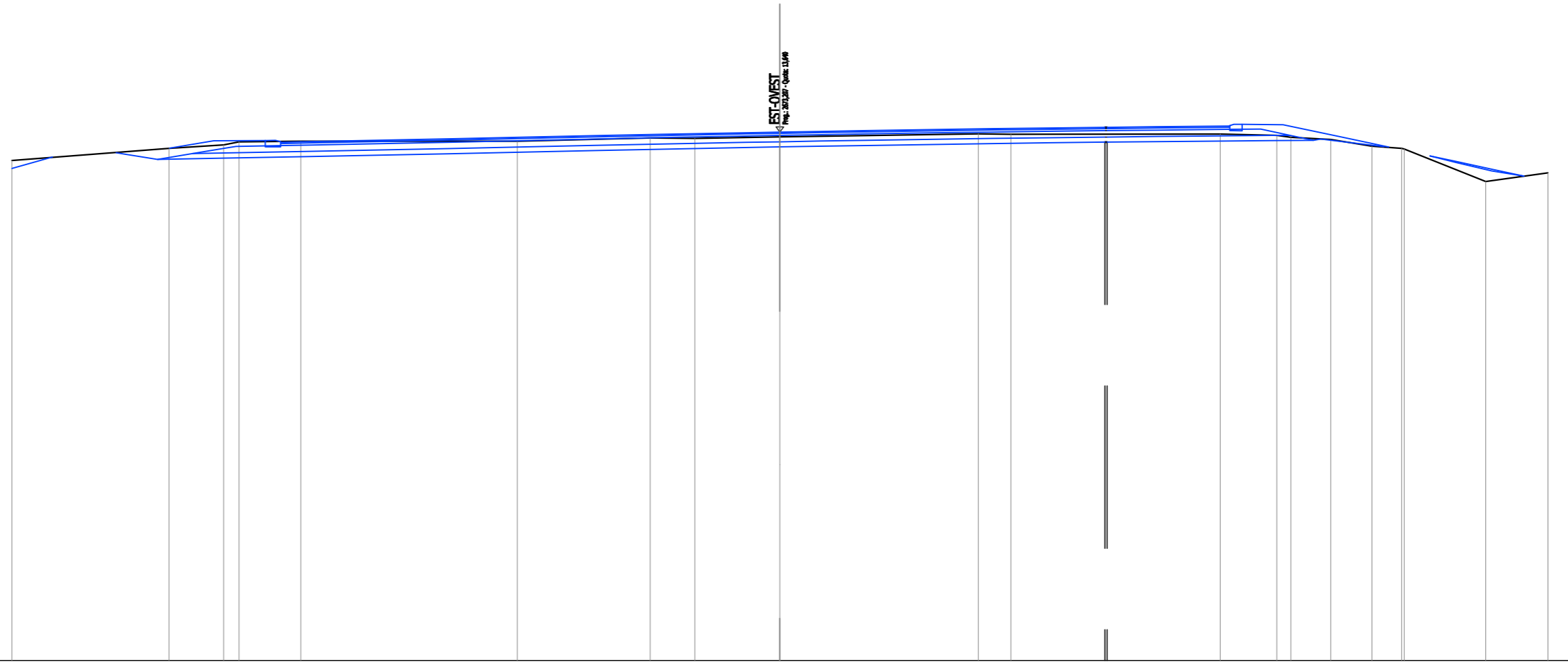


03 - INTERSEZIONI VIA ROMANA E VIA NUOVA DI PAGANICO



SCAVI E BONIFICHE	
STERRO	0,026 m ²
SOVRASTRUTTURA STRADALE	
STRATI LEGATI (USURA e BINDER)	0,084 m
STRATO DI BASE	0,021 m ²
FONDAZIONE MISTO GRANULARE STABILIZZATO	0,017 m ²

INT. Via Romana Sud
 SEZIONE N.: 9
 QT. PROGETTO: 13,640
 DIST.PROG.: 91,045
 DIST.PREC.: 3,510



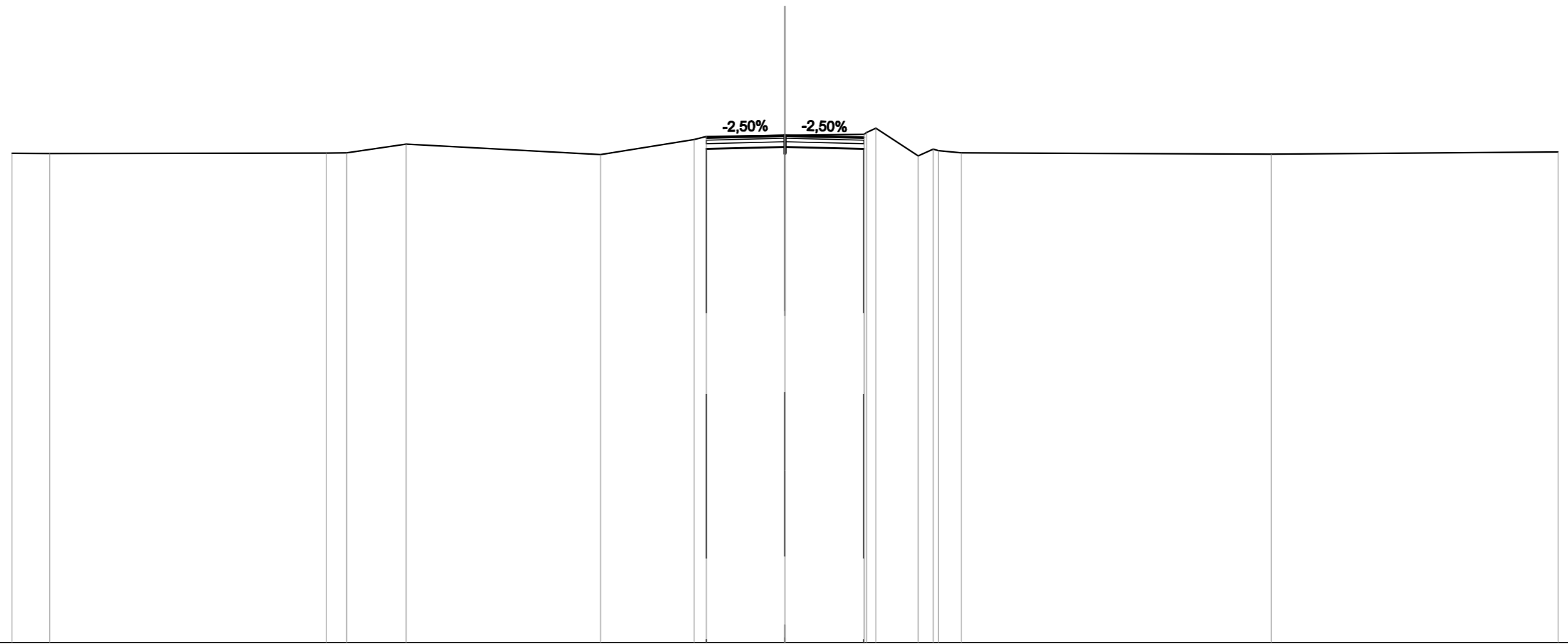
SCALA 1:200

QT.RIF. -7,000

QUOTE TERRENO	12,53	13,00	13,14	13,26	13,28	13,28	13,41	13,40	13,45	13,57	13,55	13,56	13,52	13,44	13,35	13,09	13,00	12,98	11,71	12,05
DIST.PARZIALI TERRENO	6,14	2,14	0,80	2,41	8,46	5,19	1,74	3,32	7,75	1,27	8,19	2,20	0,55	1,56	1,60	1,16	3,18	2,43		
QUOTE PROGETTO													13,25	13,25						
DIST.PARZIALI PROGETTO																				
QUOTE FINITO													13,83	13,83						
DIST. PARZIALI FINITO																				
DIST. PROGRESSIVE FINITO													12,69	12,78						

SCAVI E BONIFICHE	
STERRO	2,977 m ²
SOVRASTRUTTURA STRADALE	
STRATI LEGATI (USURA e BINDER)	6,114 m
STRATO DI BASE	0,856 m ²
FONDAZIONE MISTO GRANULARE STABILIZZATO	1,223 m ²

INT. Via Nuova di Paganico
 SEZIONE N.: 1
 QT. PROGETTO: 12,677
 DIST.PROG.: 0,000
 DIST.SUCC.: 11,911



SCALA 1:200

QT.RIF. -7,000

QUOTE TERRENO	11,98	11,97		11,98	12,00	12,33		11,93	12,51	12,63	12,68	12,72	12,78	12,95	11,88	12,14	12,08	12,00	11,94		12,03
DIST.PARZIALI TERRENO	1,46		10,73	0,79	2,31		7,55		3,63		3,05	3,07		1,64	0,58	0,89		12,03		11,13	
QUOTE PROGETTO										12,15	12,23	12,15									
DIST.PARZIALI PROGETTO										3,05	3,07										
QUOTE FINITO										12,60	12,68	12,61	12,60								
DIST. PARZIALI FINITO										2,75	2,75										
DIST. PROGRESSIVE FINITO										-3,05	0,00	-2,75	3,07								

SCAVI E BONIFICHE	
STERRO	3,175 m ²
SOVRASTRUTTURA STRADALE	
STRATI LEGATI (USURA e BINDER)	6,500 m
STRATO DI BASE	0,910 m ²
FONDAZIONE MISTO GRANULARE STABILIZZATO	1,300 m ²

INT. Via Nuova di Paganico
 SEZIONE N.: 2
 QT. PROGETTO: 12,770
 DIST.PROG.: 11,911
 DIST.PREC.: 11,911
 DIST.SUCC.: 17,419



SCALA 1:200


QT.RIF. -7,000

QUOTE TERRENO	12,00	12,00	11,81	11,79	11,87	11,78	3,00	11,84	12,06	12,07	12,04	12,30	12,61	12,75	12,77	12,77	12,27	11,83	11,98	11,90	11,86	11,96	
DIST.PARZIALI TERRENO	2,45	5,48	1,40	0,97	0,84	3,00	1,62	1,35	1,38	2,89	4,82	0,54	3,26	3,51	7,11	2,71	14,41	1,86					
QUOTE PROGETTO													12,24	12,32	12,24								
DIST.PARZIALI PROGETTO													3,25	3,25									
QUOTE FINITO													12,69	12,70	12,77	12,70	12,69						
DIST. PARZIALI FINITO													2,75	2,75									
DIST. PROGRESSIVE FINITO													-3,25	-2,75	0,00	-2,75	-3,25						

SCAVI E BONIFICHE	
STERRO	6,458 m ²
SOVRASTRUTTURA STRADALE	
STRATI LEGATI (USURA e BINDER)	14,873 m
STRATO DI BASE	2,082 m ²
FONDAZIONE MISTO GRANULARE STABILIZZATO	2,975 m ²

INT. Via Nuova di Paganico
 SEZIONE N.: 3
 QT. PROGETTO: 13,035
 DIST.PROG.: 29,331
 DIST.PREC.: 17,419
 DIST.SUCC.: 3,801

EST-OVEST
 Proj.: 200206 - Quota: 13.15



SCALA 1:200

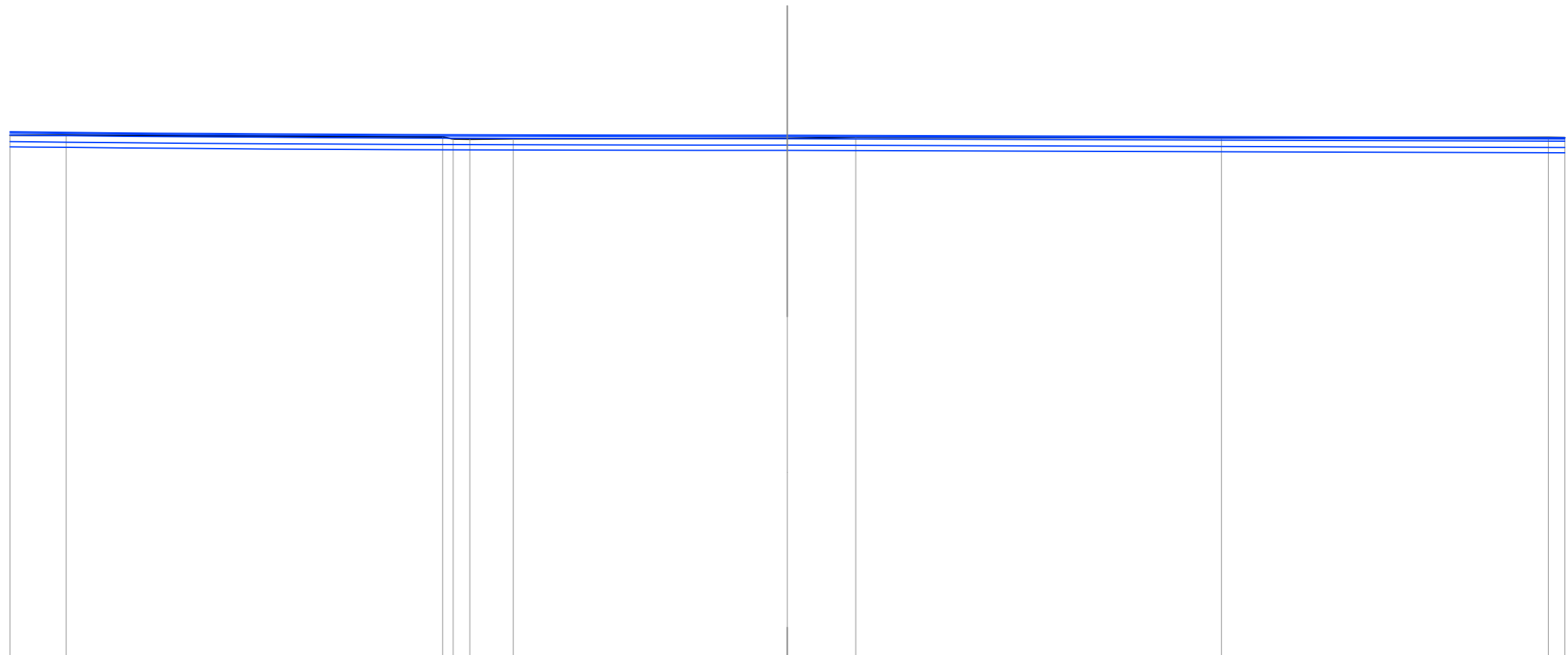
QT.RIF. -7,000

QUOTE TERRENO	13,12	13,12	13,16	13,13	12,99	12,99	13,04	12,99	12,93	13,01	13,02	12,90	12,86	12,83	12,82
DIST.PARZIALI TERRENO	1,86	1,70	5,86	5,88	1,57	4,69	7,80	4,60	22,01	2,01	0,64	0,75			
QUOTE PROGETTO										12,98	12,57	12,56	12,55	12,55	
DIST.PARZIALI PROGETTO										3,28	4,14	6,14	1,25		
QUOTE FINITO										13,03	13,02	13,01	13,00	13,00	
DIST. PARZIALI FINITO										3,28	4,14	6,14	1,25		
DIST. PROGRESSIVE FINITO										-0,07	-3,28	-7,42	-13,55	-14,81	

INT. Via Nuova di Paganico
 SEZIONE N.: 4
 QT. PROGETTO: 13,129
 DIST.PROG.: 33,131
 DIST.PREC.: 3,801

SCALA 1:200

QT.RIF. -7,000



QUOTE TERRENO	13,13	13,13		13,07	12,99	12,96	13,00		13,01	13,06		13,03		13,05	13,04
DIST.PARZIALI TERRENO	2,17		14,53	0,64	1,68		10,57		2,64		14,12		12,62	0,63	
QUOTE PROGETTO															
DIST.PARZIALI PROGETTO															
QUOTE FINITO															
DIST. PARZIALI FINITO															
DIST. PROGRESSIVE FINITO															