



anas

Direzione Progettazione e Realizzazione Lavori

SISTEMA TANGENZIALE DI LUCCA

Viabilità Est di Lucca comprendente i collegamenti
tra Ponte a Moriano ed i caselli dell'autostrada A11
del Frizzone e di Lucca Est - 1° Stralcio

PROGETTO DEFINITIVO

PROGETTAZIONE: ANAS - DIREZIONE PROGETTAZIONE E REALIZZAZIONE LAVORI

I PROGETTISTI:

*Ing. Vincenzo Marzi
Ordine Ing. di Bari n. 3594*
*Ing. Giuseppe Danilo Malgeri
Ordine Ing. di Roma n. A34610*
*Geol. Serena Majetta
Ordine Geologi del Lazio n. 928*

IL COORDINATORE PER LA SICUREZZA IN FASE DI PROGETTAZIONE

Geom. Fabio Quondam

VISTO: IL RESPONSABILE DEL PROCEDIMENTO :

Ing. Achille Devitofranceschi

PROTOCOLLO

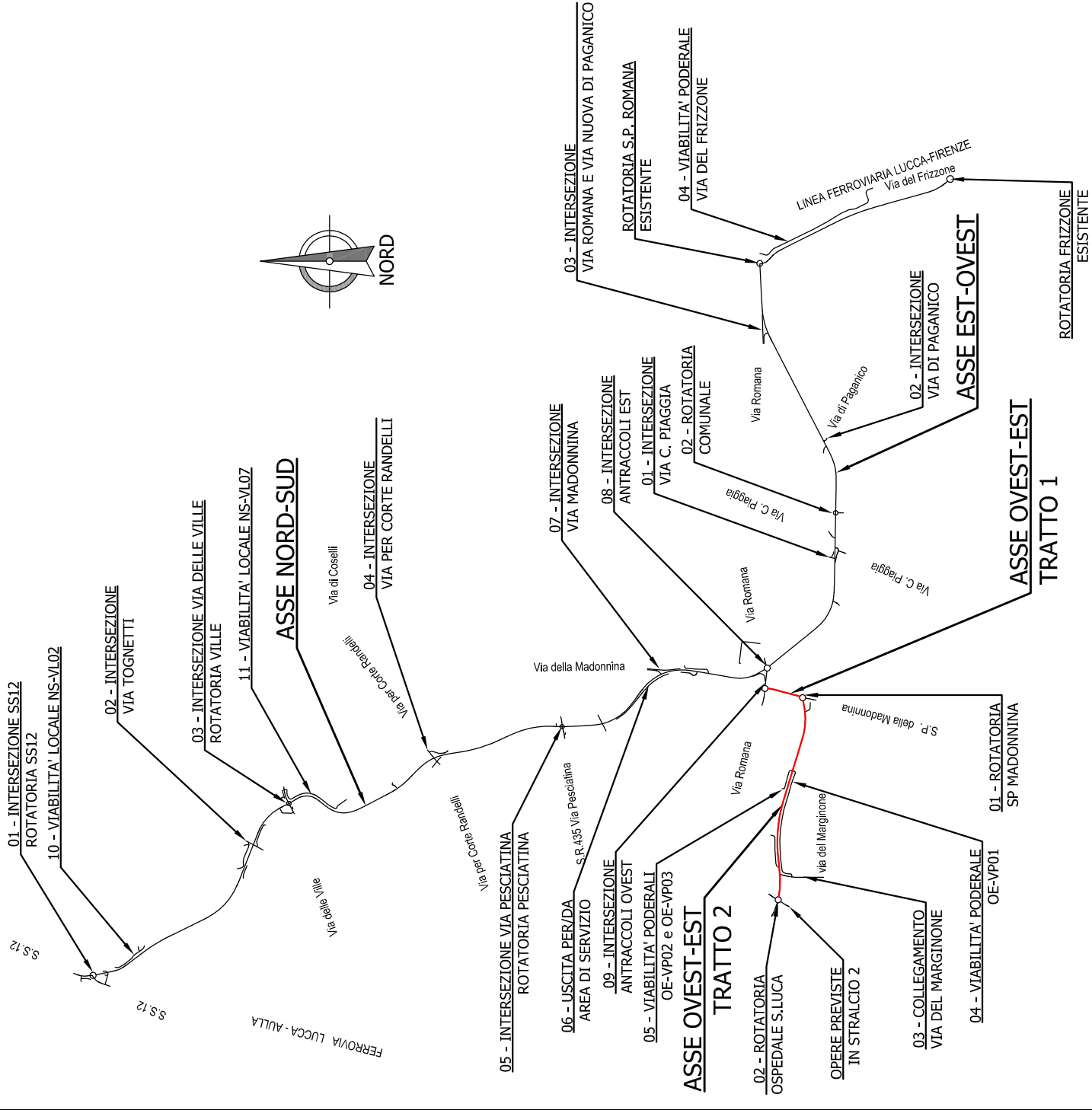
DATA

ASSE OVEST-EST

SEZIONI TRASVERSALI ASSE PRINCIPALE

CODICE PROGETTO		NOME FILE		REVISIONE	SCALA
PROGETTO	LIV. PROG.	N. PROG.	P00PS02STDSZ01A.dwg		
LOG601A	D	1601	CODICE ELAB. P00PS02STD SZ01		1:200
D				A	
C					
B					
A	EMISSIONE		SET 2018		
REV.	DESCRIZIONE		DATA	REDATTO	VERIFICATO
					APPROVATO

KEY-PLAN



A

B

C

5

4

3

2

1

5

4

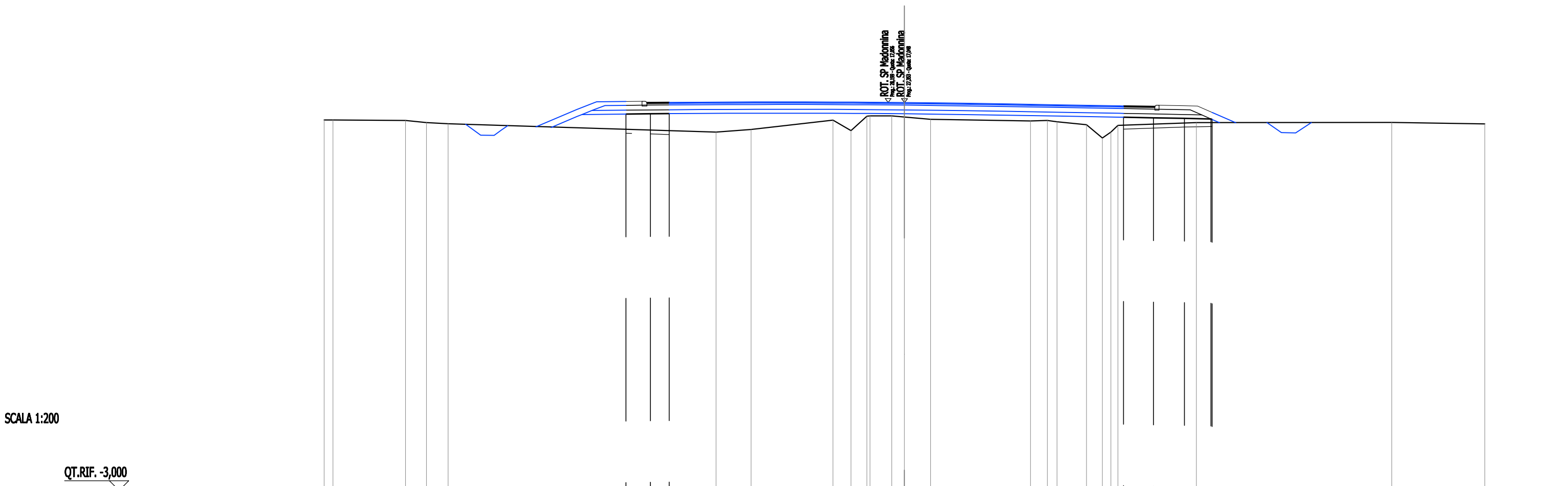
3

2

1

SCAVI E BONIFICHE	
SCOTICO	5,844 m
RILEVATI	
RILEVATO	4,378 m ²
TERRENO VEGETALE	3,642 m
SOVRASTRUTTURA STRADALE	
STRATI LEGATI (USURA e BINDER)	2,773 m
STRATO DI BASE	1,499 m ²
FONDAZIONE MISTO GRANULARE STABILIZZATO	1,304 m ²

OVEST-EST Tratto 1
 SEZIONE N.: I
 QT. PROGETTO: 17,048
 DIST.PROG.: 0,000
 DIST.SUCC.: 3,011



SCALA 1:200

QT.RIF. -3,000

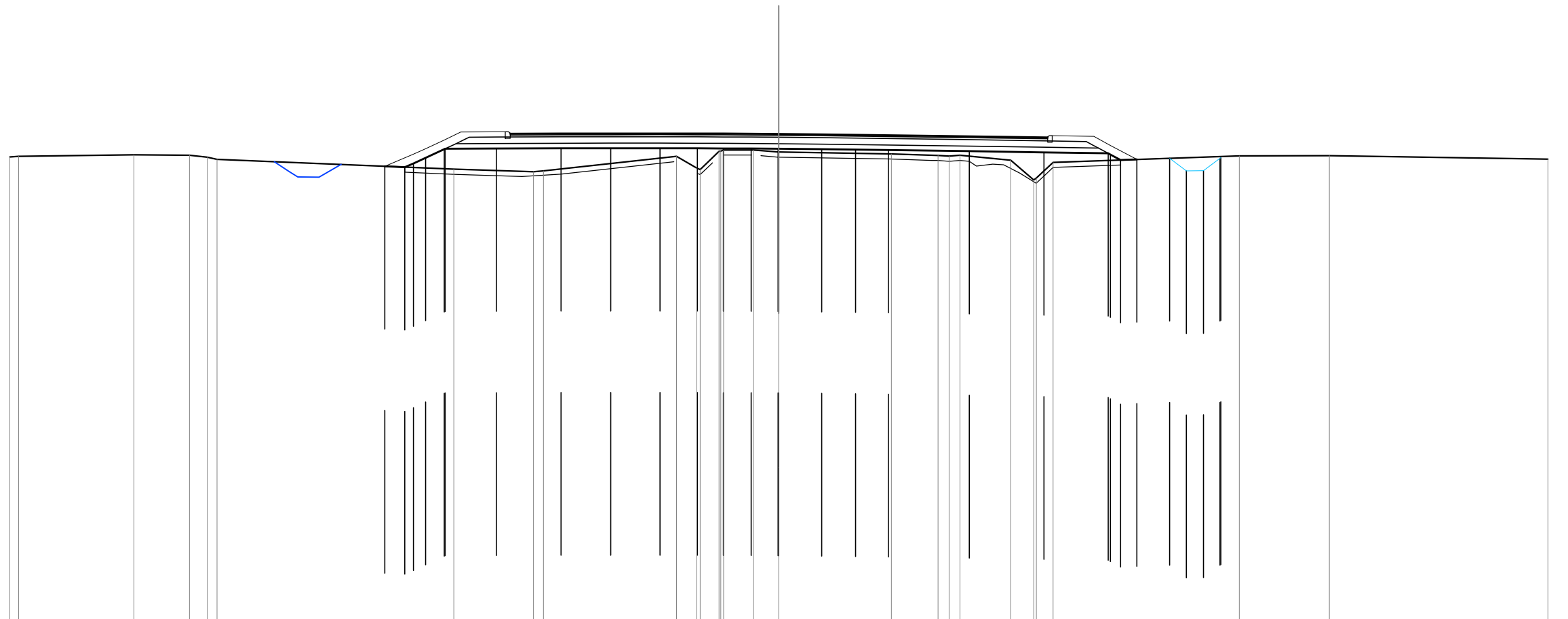
QUOTE TERRENO	16,15 16,15	16,13	16,01	15,95	15,52	15,65	16,14	15,60	16,34	16,36	16,36	16,30	16,18	16,10	16,12	16,05	15,91	15,71	15,52	15,87	16,01	16,02	15,94
DIST.PARZIALI TERRENO		3,75	1,08	1,12	13,85	1,81	4,23	0,83	0,82	1,13	0,65	1,35	5,16	0,87	1,53	0,82	4,06				10,10	4,81	
QUOTE PROGETTO							16,46										16,29	16,26			16,23	16,20	16,18
DIST.PARZIALI PROGETTO							1,27	0,97				23,49					1,55	1,59			1,37		
QUOTE FINITO							17,11										16,87	16,91			16,88	16,87	16,54
DIST. PARZIALI FINITO							0,83	1,41				23,49					1,83	1,31			0,88	0,75	
DIST. PROGRESSIVE FINITO							-14,40	-13,57	-13,32	-12,16							-11,33	-12,95	-13,16		-14,47	-15,15	-15,90

SCAVI E BONIFICHE	
SCOTTICO	26,215 m
FOSSO	0,712 m ²
RILEVATI	
RILEVATO	16,806 m ²
TERRENO VEGETALE	8,519 m
SOVRASTRUTTURA STRADALE	
STRATI LEGATI (USURA e BINDER)	20,969 m
STRATO DI BASE	6,142 m ²
FONDAZIONE MISTO GRANULARE STABILIZZATO	5,093 m ²

OVEST-EST Tratto 1
SEZIONE N.: 2
 QT. PROGETTO: 16,988
 DIST.PROG.: 3,011
 DIST.PREC.: 3,011
 DIST.SUCC.: 7,505

SCALA 1:200

QT.RIF. -2,000



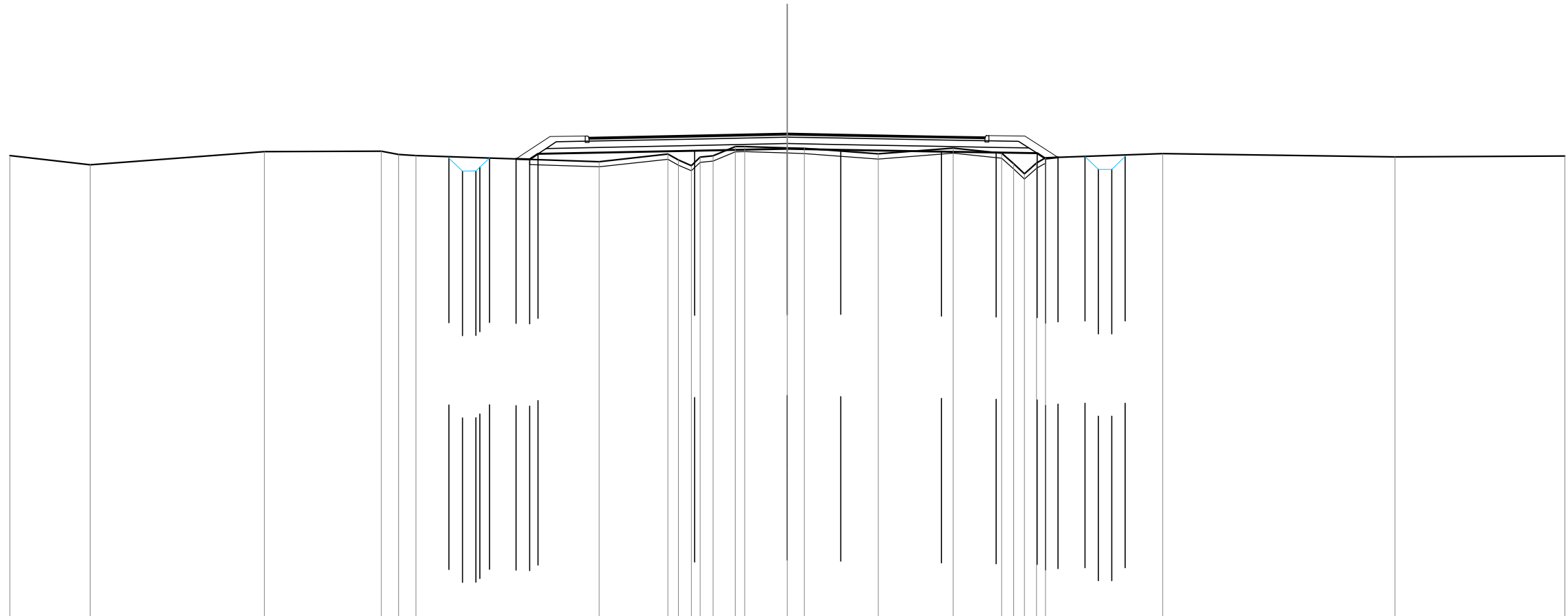
QUOTE TERRENO	16,09 16,12	16,18	16,15 16,08 16,00	15,61	15,52 15,54	16,12	15,66 15,60 16,31 16,32 16,36 16,36 16,28	16,21	16,15 16,12 16,15	15,96	15,19 15,27 15,88	16,13	16,14	16,00				
DIST.PARZIALI TERRENO	4,50	2,16	0,70	9,24	3,11	5,19	0,78 0,74	1,16	0,99	4,39	1,82	1,99	0,90 0,85	7,26	3,52	8,52		
QUOTE PROGETTO	15,73 15,75 15,69 15,84 16,05 16,39 16,41	16,42	16,42	16,43	16,43	16,43	16,42 16,42 16,41 16,41	16,39	16,38	16,36	16,31	16,27	16,23 16,18 15,97 15,99	16,04	15,55 15,56 16,04 16,07			
DIST.PARZIALI PROGETTO	0,77	0,73	2,00	2,52	1,93	1,93	1,46	1,01	1,08	1,06	1,68	1,31	1,28	3,16	2,92	2,50	0,64 1,28 0,65 0,67 0,64	
QUOTE FINITO	15,73 15,75 16,20 16,41 16,75 17,06	17,07	17,00	17,01	17,01	17,01	17,00 17,00 16,99 16,99	16,97	16,96	16,94	16,89	16,92	16,89 16,54	15,99				
DIST. PARZIALI FINITO	1,06	0,73	0,65	1,74	2,17	1,93	1,93	1,46	1,01	1,08	1,06	1,68	1,31	1,28	3,16	3,24	1,62	0,65 1,03
DIST. PROGRESSIVE FINITO	-15,37 -15,31 -14,25 -13,78 -13,05 -12,40	-10,67 -10,48	-8,49	-6,56	-4,63	-3,17	-2,16	-1,08	-0,02 0,00	-1,68	-2,99	-4,27	-7,43	-10,49 -10,67	-12,29	-12,94	-13,97	

SCAVI E BONIFICHE	
STERRO	0,459 m ²
SCOTICO	19,905 m
FOSSO	1,129 m ²
RILEVATI	
RILEVATO	6,424 m ²
TERRENO VEGETALE	5,835 m
SOVRASTRUTTURA STRADALE	
STRATI LEGATI (USURA e BINDER)	15,274 m
STRATO DI BASE	4,558 m ²
FONDAZIONE MISTO GRANULARE STABILIZZATO	3,789 m ²

OVEST-EST Tratto 1
SEZIONE N.: 3
 QT. PROGETTO: 16,840
 DIST.PROG.: 10,516
 DIST.PREC.: 7,505
 DIST.SUCC.: 10,516

SCALA 1:200

QT.RIF. -2,000



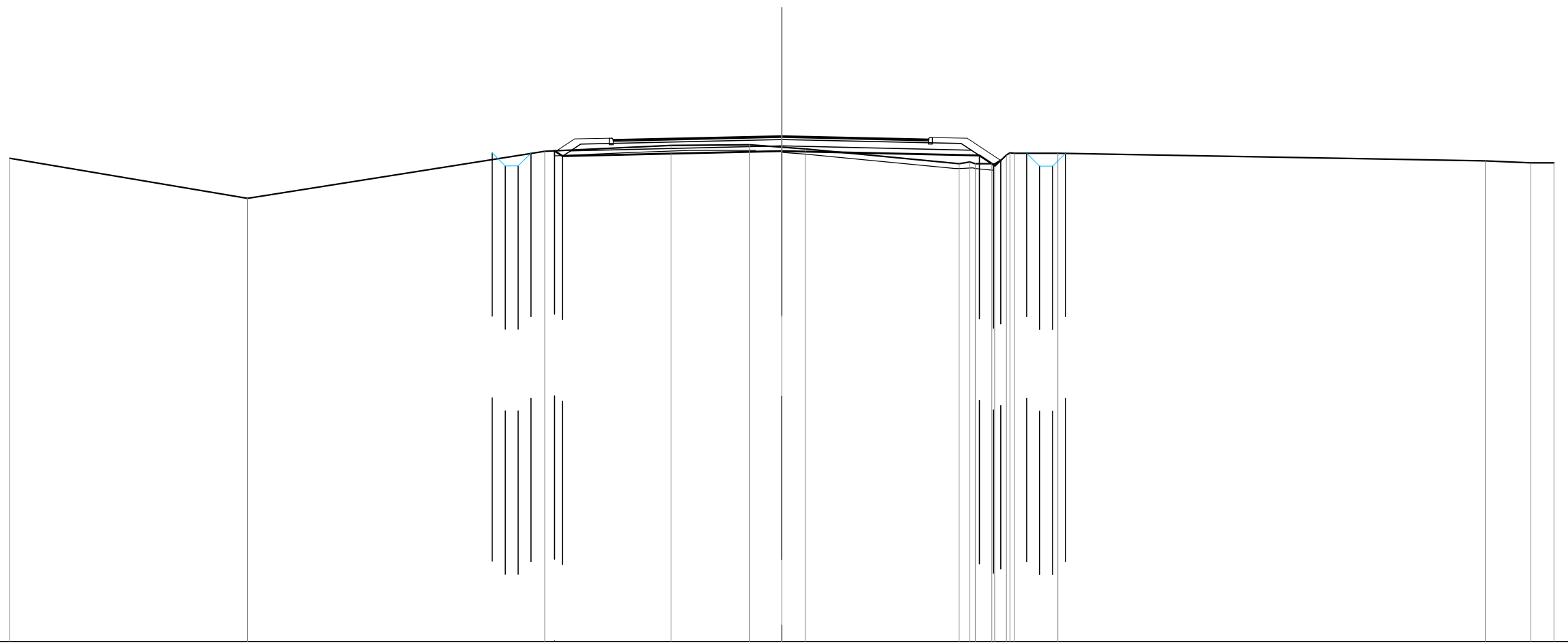
QUOTE TERRENO	15,99	15,64	16,15	16,17	16,04	16,00	15,76	16,05	15,83	15,61	15,99	16,24	16,35	16,30	16,27	16,06	16,29	16,09	15,68	15,29	15,71	15,91	16,07	15,95	15,98		
DIST.PARZIALI TERRENO	3,10	6,72	4,51	0,67	0,66	7,07	2,65	0,85	1,64	0,66	2,85	2,89	1,86	1,86	4,52	8,97	6,55										
QUOTE PROGETTO				15,89	15,40	15,55	15,91	15,87	15,85	16,06		16,19	16,26	16,22		16,15	16,11	16,09	15,88	15,79	15,71	15,91					
DIST.PARZIALI PROGETTO				0,52	0,52	1,03	0,52	6,05			3,57	2,06	3,89	2,11	1,58	1,04	0,52	0,52	0,52	0,52	0,52	0,52					
QUOTE FINITO				15,87	16,09	16,73	16,75		16,77	16,84	16,80		16,73	16,77	16,75	15,93											
DIST. PARZIALI FINITO				0,98	1,36	4,23		3,57	2,06	3,89	1,83	1,39	1,28														
DIST. PROGRESSIVE FINITO				-10,47	-10,14	-9,16	-7,80	-7,85		-3,57	0,00	-2,06		-5,95	-7,63	-7,78	-9,17	-10,45									

SCAVI E BONIFICHE	
STERRO	2,550 m ²
SCOTTICO	8,504 m
FOSSO	0,829 m ²
RILEVATI	
RILEVATO	2,602 m ²
TERRENO VEGETALE	5,104 m
SOVRASTRUTTURA STRADALE	
STRATI LEGATI (USURA e BINDER)	12,238 m
STRATO DI BASE	3,794 m ²
FONDAZIONE MISTO GRANULARE STABILIZZATO	3,176 m ²

OVEST-EST Tratto 1
 SEZIONE N.: 4
 QT. PROGETTO: 16,635
 DIST.PROG.: 21,033
 DIST.PREC.: 10,516
 DIST.SUCC.: 18,638

SCALA 1:200

QT.RIF. -3,000



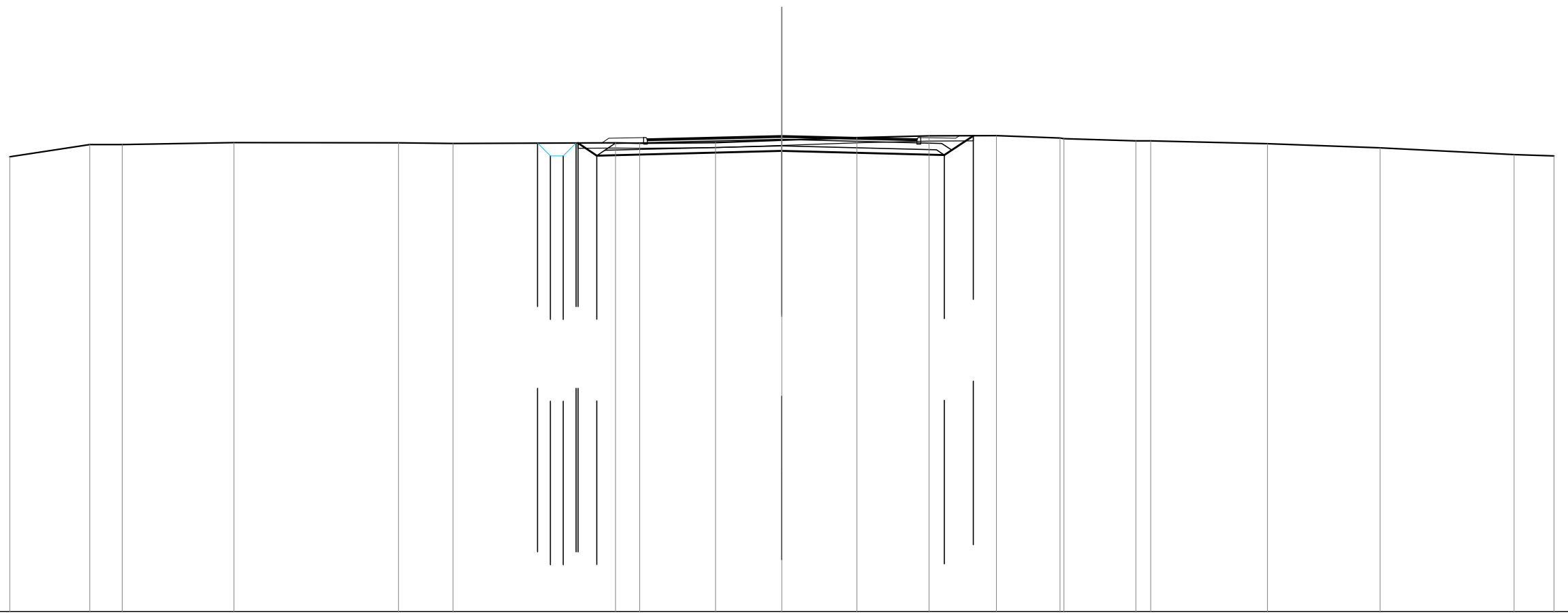
QUOTE TERRENO	15,78	14,22	16,05	16,28	16,30	16,21	16,14	15,56	15,63	15,57	15,74	15,91	15,99	15,97	15,68	15,60	15,60
DIST.PARZIALI TERRENO	9,24	11,55	4,91	3,04	1,26	0,91	5,98	0,64	1,69	16,61	1,77	0,88	15,60	15,60			
QUOTE PROGETTO			15,99	15,48	15,48	15,97	16,07	15,86	16,05	15,88	15,52	15,68	15,97	15,47	15,97		
DIST.PARZIALI PROGETTO			0,91	8,52	7,68	0,55	1,01										
QUOTE FINITO			16,07	16,53	16,55	16,63	16,58	16,55	15,69								
DIST. PARZIALI FINITO			0,69	1,35	6,70	5,84	1,36	1,30									
DIST. PROGRESSIVE FINITO			-8,74	-8,05	-6,70	-6,55	0,00	5,69	5,84	7,20	8,51						

SCAVI E BONIFICHE	
STERRO	7,419 m ²
SCOTICO	0,599 m
FOSSO	0,497 m ²
RILEVATI	
RILEVATO	0,060 m ²
TERRENO VEGETALE	3,203 m
SOVRASTRUTTURA STRADALE	
STRATI LEGATI (USURA e BINDER)	10,474 m
STRATO DI BASE	3,334 m ²
FONDAZIONE MISTO GRANULARE STABILIZZATO	2,639 m ²

OVEST-EST Tratto 1
SEZIONE N.: 5
 QT. PROGETTO: 16,455
 DIST.PROG.: 39,671
 DIST.PREC.: 18,638
 DIST.SUCC.: 20,329

SCALA 1:200

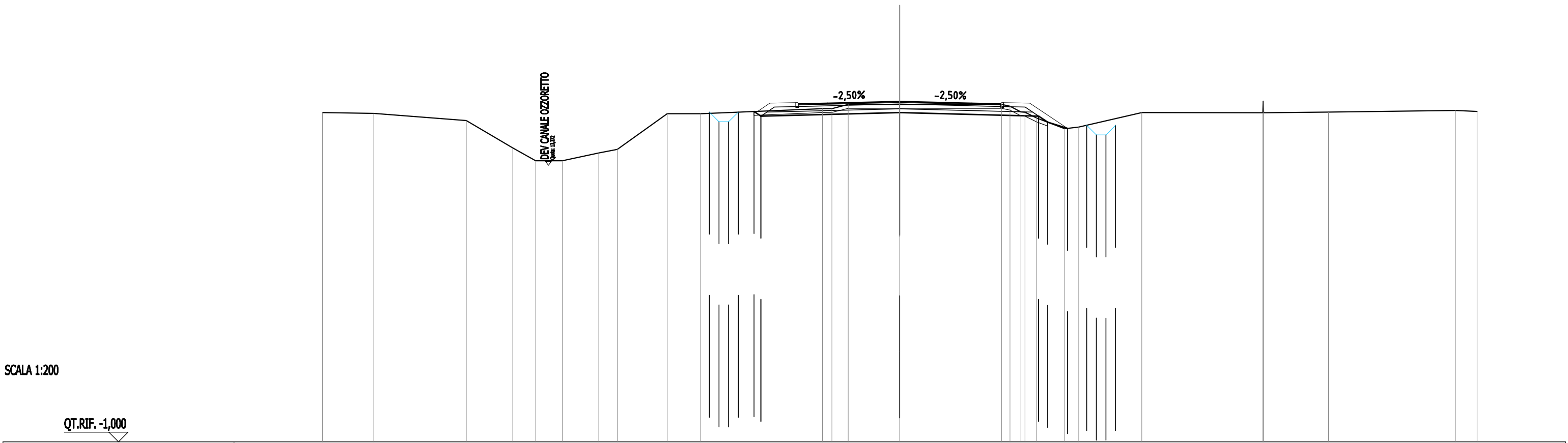
QT.RIF. -2,000



QUOTE TERRENO	15,65	16,12	16,12	16,20	16,19	16,17	16,19	16,18	16,20	16,29	16,39	16,46	16,47	16,38	16,35	16,26	16,27	16,16	16,00	15,74	15,69
DIST.PARZIALI TERRENO	3,11	1,26	4,34	6,39	2,12	6,31	0,94	2,95	2,58	2,91	2,81	2,62	2,47	2,80	0,57	4,54	4,37	5,21	1,54		
QUOTE PROGETTO							16,18	15,68	15,68	16,18	15,70		15,87		15,72	16,47					
DIST.PARZIALI PROGETTO							0,73	7,19		6,32	1,12										
QUOTE FINITO							16,19	16,37	16,39	16,45	16,39	16,37	16,46								
DIST. PARZIALI FINITO							1,35	5,37	5,40	1,35											
DIST. PROGRESSIVE FINITO							-6,99	-6,72	-5,37	-5,22	0,00	5,25	5,40	6,75	6,90						

SCAVI E BONIFICHE	
STERRO	5,729 m ²
SCOTTICO	1,693 m
FOSSO	1,214 m ²
RILEVATI	
RILEVATO	0,321 m ²
TERRENO VEGETALE	5,833 m
SOVRASTRUTTURA STRADALE	
STRATI LEGATI (USURA e BINDER)	10,500 m
STRATO DI BASE	3,355 m ²
FONDAZIONE MISTO GRANULARE STABILIZZATO	2,829 m ²

OVEST-EST Tratto 1
 SEZIONE N.: 8
 QT. PROGETTO: 16,694
 DIST.PROG.: 100,000
 DIST.PREC.: 20,000
 DIST.SUCC.: 20,000



SCALA 1:200

QT.RIF. -1,000

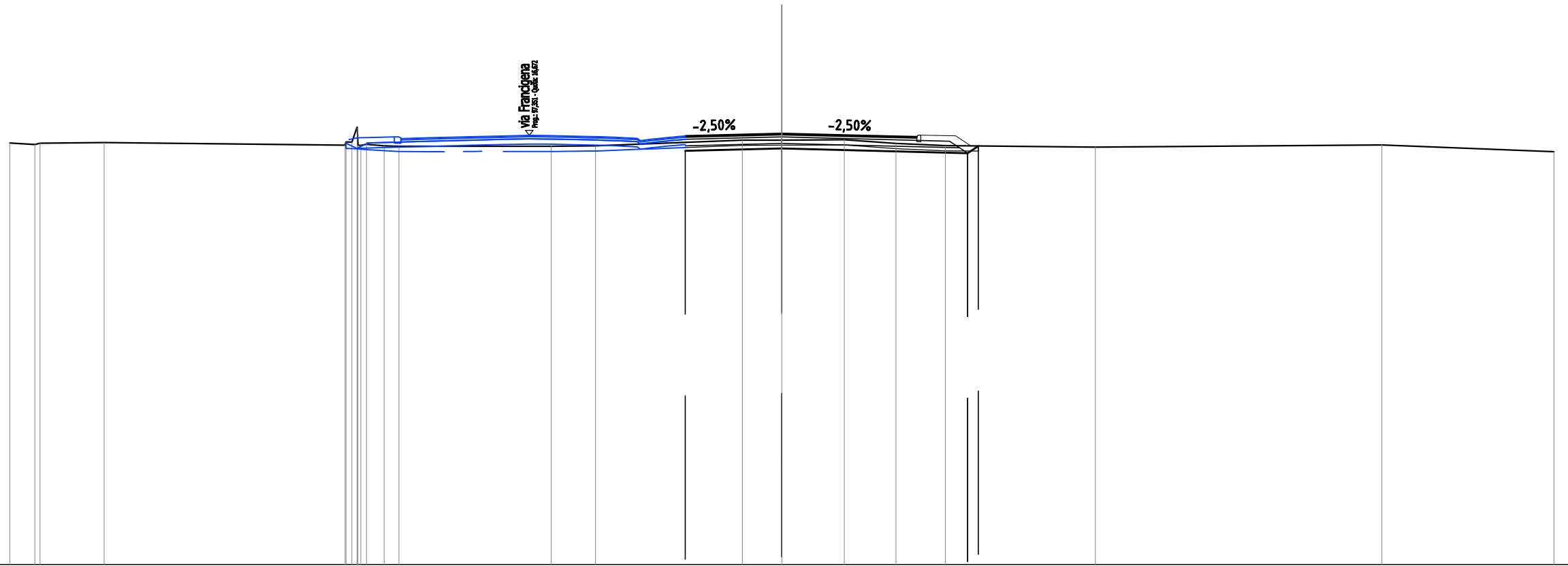
QUOTE TERRENO	16,11	16,08	15,70	14,28	13,61	13,61	14,02	14,20	16,05	16,06	16,32	16,32	16,54	16,54	16,54	16,45	16,45	16,15	16,13	15,84	15,28	15,36	16,11	16,11	16,11	16,14	16,23	16,18
DIST.PARZIALI TERRENO	2,67	4,81	2,41	1,19	1,39	1,89	0,96	2,60	1,74	6,32	0,85	2,68	5,30	0,57	0,60	1,46	0,73	3,27	6,29	3,37	6,59	1,13						
QUOTE PROGETTO										16,14	15,64	15,64	16,14	16,11	15,93	15,61	15,29	15,46	14,06	15,96	15,46							
DIST.PARZIALI PROGETTO										0,81	7,22	7,22	1,02	1,00														
QUOTE FINITO										16,18	16,61	16,63	16,60	16,69	16,60	16,63	16,61	15,29										
DIST. PARZIALI FINITO										0,64	1,35	1,65	3,75	3,75	1,65	1,35	1,97											
DIST. PROGRESSIVE FINITO										-7,39	-6,75	-5,40	-5,25	-3,75	0,00	-3,75	-5,25	-5,40	-6,75	-8,72								

SCAVI E BONIFICHE	
STERRO	3,741 m ²
SCOTICO	0,295 m
RILEVATI	
RILEVATO	0,030 m ²
TERRENO VEGETALE	2,052 m
SOVRASTRUTTURA STRADALE	
STRATI LEGATI (USURA e BINDER)	9,000 m
STRATO DI BASE	2,615 m ²
FONDAZIONE MISTO GRANULARE STABILIZZATO	2,162 m ²

OVEST-EST Tratto 1
 SEZIONE N.: T1
 QT. PROGETTO: 16,744
 DIST.PROG.: 153,914
 DIST.PREC.: 12,856
 DIST.SUCC.: 15,515

SCALA 1:200

QT.RIF. 0,000



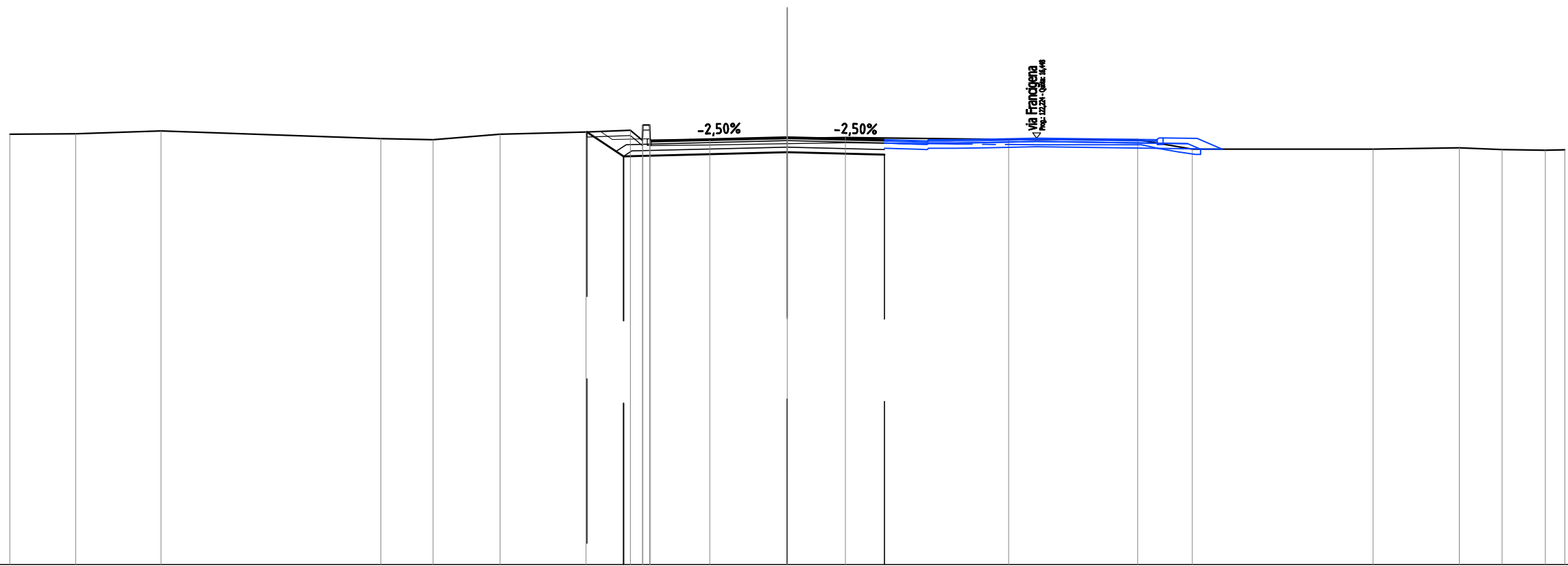
QUOTE TERRENO	16,38	16,37	16,37	16,40	16,29	16,47	16,41	17,00	16,30	16,29	16,33	16,27	16,25	16,25	16,27	16,49	16,49	16,50	16,36	16,28	16,21	16,31	16,04
DIST.PARZIALI TERRENO	0,98	2,49	9,36	0,68	0,58	5,92	1,72	5,71	1,53	2,43	2,01	1,92	5,83	11,14	6,68								
QUOTE PROGETTO																16,07	16,16			15,98	16,26		
DIST.PARZIALI PROGETTO																3,75	7,22						
QUOTE FINITO																16,65	16,74	16,65	16,68	16,66	16,27		
DIST. PARZIALI FINITO																3,75	3,75	1,65	1,35	0,88			
DIST. PROGRESSIVE FINITO																-3,75	0,00	-3,75	-5,25	-5,40	-6,75	-7,33	

SCAVI E BONIFICHE	
STERRO	6,884 m ²
SCOTICO	0,284 m
RILEVATI	
RILEVATO	0,028 m ²
TERRENO VEGETALE	1,913 m
SOVRASTRUTTURA STRADALE	
STRATI LEGATI (USURA e BINDER)	9,000 m
STRATO DI BASE	2,600 m ²
FONDAZIONE MISTO GRANULARE STABILIZZATO	1,982 m ²

OVEST-EST Tratto 1
SEZIONE N.: 12
 QT. PROGETTO: 16,482
 DIST.PROG.: 169,429
 DIST.PREC.: 15,515
 DIST.SUCC.: 11,453

SCALA 1:200

QT.RIF. 0,000



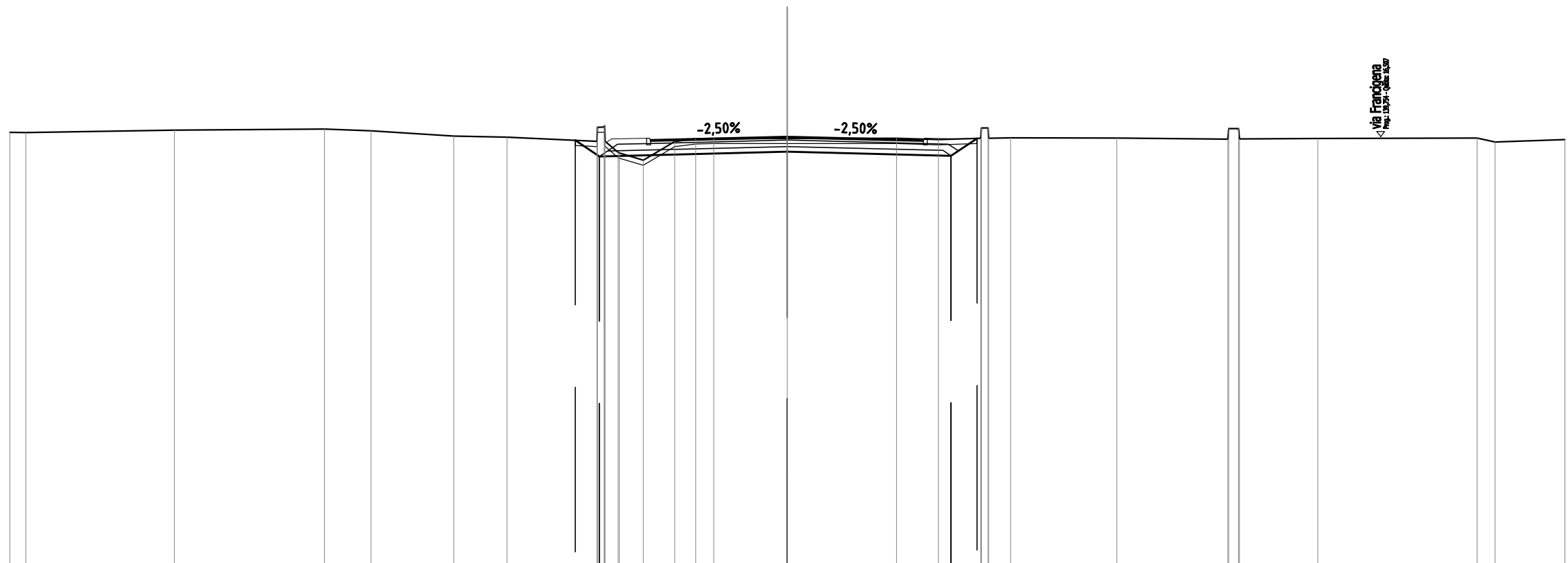
QUOTE TERRENO	16,60	16,62	16,73		16,43	16,39	16,60	16,69	16,75	16,86	16,96	16,36	16,38	16,44	16,47	16,40	16,39	16,02	16,02	16,08	16,01	15,98	16,00
DIST.PARZIALI TERRENO	2,54	3,30	8,49		2,02	2,58	3,32	1,71	2,30	3,00	2,24	6,30	4,98	2,11	6,98	3,32	1,65	1,67	0,75				
QUOTE PROGETTO								16,69	15,74					15,90	15,81								
DIST.PARZIALI PROGETTO								1,41	6,32					3,75									
QUOTE FINITO								16,71	16,39					16,48	16,39								
DIST. PARZIALI FINITO								3,47	3,75					3,75									
DIST. PROGRESSIVE FINITO								-7,22	-6,75					-5,40	-5,25								
														-3,75	0,00								

SCAVI E BONIFICHE	
STERRO	7,417 m ²
SCOTTICO	2,356 m
RILEVATI	
RILEVATO	0,419 m ²
TERRENO VEGETALE	2,945 m
SOVRASTRUTTURA STRADALE	
STRATI LEGATI (USURA e BINDER)	10,531 m
STRATO DI BASE	3,348 m ²
FONDAZIONE MISTO GRANULARE STABILIZZATO	2,651 m ²

OVEST-EST Tratto 1
SEZIONE N.: 13
 QT. PROGETTO: 16,508
 DIST.PROG.: 180,882
 DIST.PREC.: 11,453
 DIST.SUCC.: 22,896

SCALA 1:200

QT.RIF. 0,000



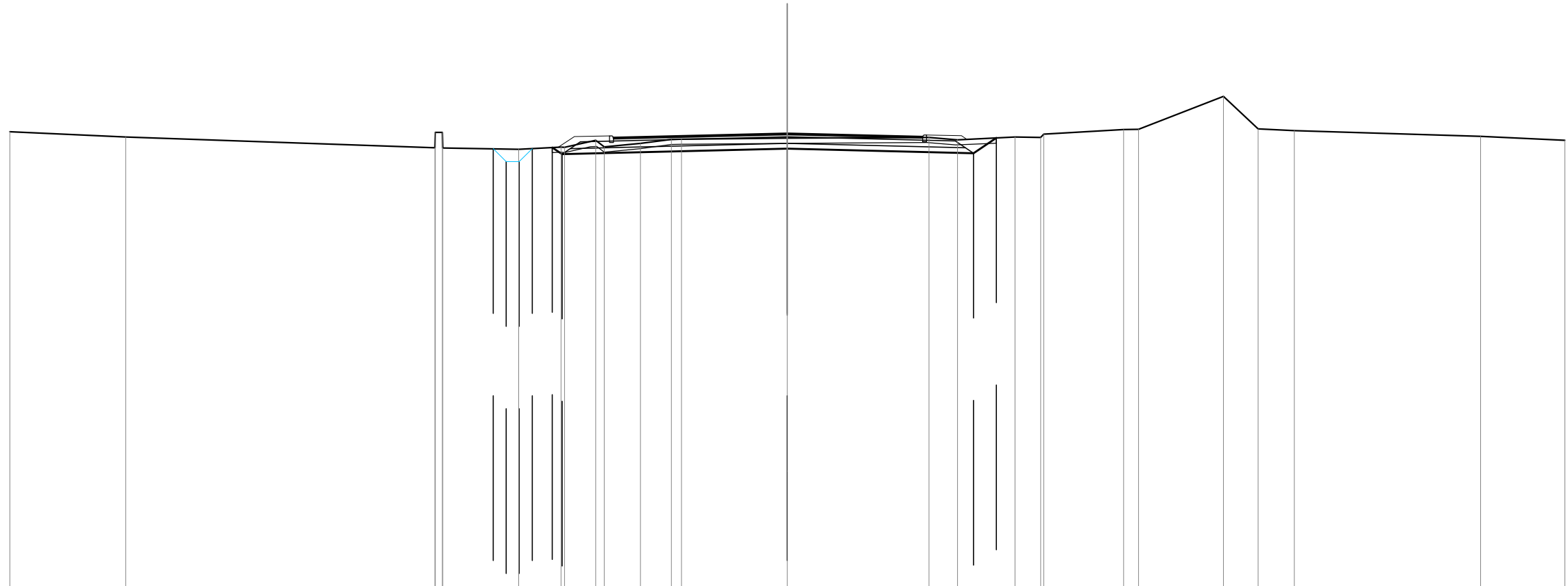
QUOTE TERRENO	16,67	16,67	16,76	16,81	16,73	16,53	16,49	16,33	16,37	16,37	16,44	16,45	16,40	16,45	16,46	16,46	16,42	16,44	16,45	16,31	16,40	
DIST.PARZIALI TERRENO	0,62	5,73	5,79	1,80	3,19	2,06	3,47	0,82	1,21	0,82	0,89	2,84	4,21	1,62	1,64	0,85	4,10	4,29	3,03	6,14	0,70	2,69
QUOTE PROGETTO								16,37	15,75		15,93				15,77	16,44						
DIST.PARZIALI PROGETTO								0,89	7,25		6,32		1,01									
QUOTE FINITO								16,29	16,42	16,45	16,41	16,51	16,41	16,45	16,42	16,42						
DIST. PARZIALI FINITO								1,35	1,59	3,84	3,75	1,65	1,35									
DIST. PROGRESSIVE FINITO								-6,98	-6,78	-5,43	-5,28	-3,84	0,00	-3,75	-5,25	-5,40	-6,75	-6,76				

SCAVI E BONIFICHE	
STERRO	7,251 m ²
SCOTICO	0,602 m
FOSSO	0,480 m ²
RILEVATI	
RILEVATO	0,060 m ²
TERRENO VEGETALE	3,701 m
SOVRASTRUTTURA STRADALE	
STRATI LEGATI (USURA e BINDER)	11,931 m
STRATO DI BASE	3,715 m ²
FONDAZIONE MISTO GRANULARE STABILIZZATO	3,112 m ²

OVEST-EST Tratto 1
 SEZIONE N.: 14
 QT. PROGETTO: 16,666
 DIST.PROG.: 203,778
 DIST.PREC.: 22,896
 DIST.SUCC.: 14,779

SCALA 1:200

QT.RIF. -1,000



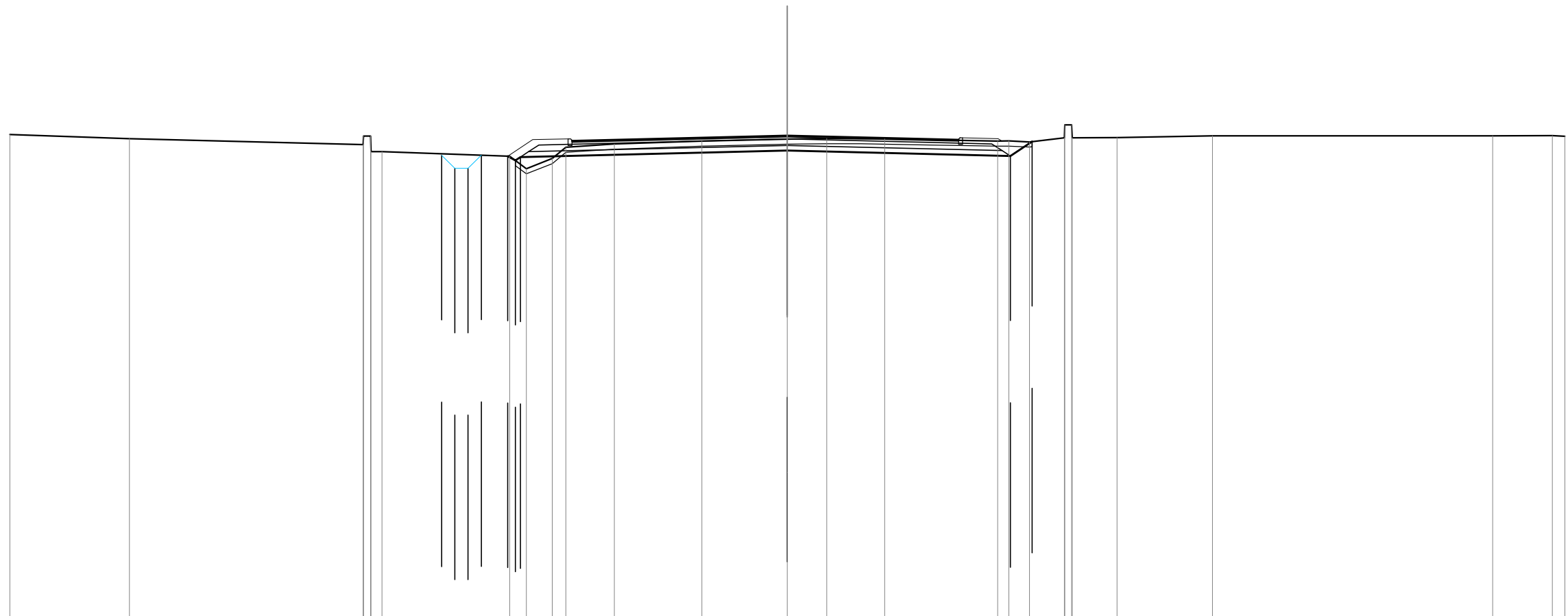
QUOTE TERRENO	16,74	16,53		16,11	16,71	16,71	16,11	16,06	16,14	16,13	16,40	16,15	16,28	16,44	16,45	16,49	16,52	16,42	16,53	16,51	16,64	16,82	16,83	18,10	16,85	16,77	16,56	16,41
DIST.PARZIALI TERRENO	4,47		11,93		2,93	1,63	1,19	1,40	1,19		4,09		5,47	1,10	2,21	0,99	3,08	0,88	3,27	1,33	1,40		7,19		3,24			
QUOTE PROGETTO					16,09	15,99	15,99	16,09	16,13	15,87			16,09				15,91	16,49										
DIST.PARZIALI PROGETTO						0,77					8,69			7,19		0,88												
QUOTE FINITO									16,14	16,55		16,57		16,67			16,61	16,58	16,44									
DIST. PARZIALI FINITO									0,62	1,36		6,86		5,37		1,35												
DIST. PROGRESSIVE FINITO									-8,83	-8,22		-8,86	-8,71	0,00			5,27	5,57	5,72	6,93								

SCAVI E BONIFICHE	
STERRO	8,549 m ²
SCOTICO	2,084 m
FOSSO	0,554 m ²
RILEVATI	
RILEVATO	0,745 m ²
TERRENO VEGETALE	4,061 m
SOVRASTRUTTURA STRADALE	
STRATI LEGATI (USURA e BINDER)	14,917 m
STRATO DI BASE	4,468 m ²
FONDAZIONE MISTO GRANULARE STABILIZZATO	3,716 m ²

OVEST-EST Tratto 1
SEZIONE N.: 15
 QT. PROGETTO: 16,768
 DIST.PROG.: 218,557
 DIST.PREC.: 14,779
 DIST.SUCC.: 11,768

SCALA 1:200

QT.RIF. -2,000



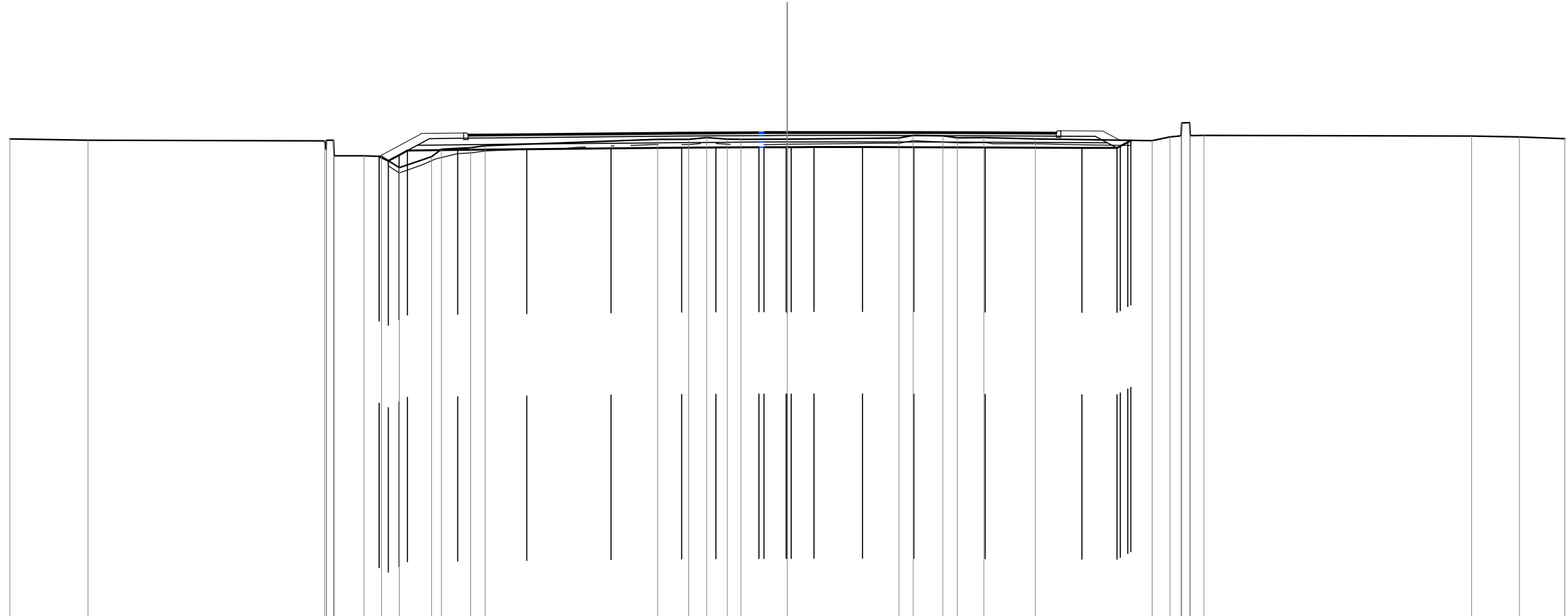
QUOTE TERRENO	16,81	16,65	16,42	16,72	16,75	16,15	15,97	15,49	15,89	16,32	16,45	16,56	16,63	16,66	16,64	16,56	16,56	16,52	16,68	17,18	16,68	16,69	16,76	16,76	16,77	16,74	
DIST.PARZIALI TERRENO	4,62	9,02	4,92	0,64	1,00	0,53	1,87	3,37	3,30	1,52	2,24	4,36	0,80	1,34	1,73	3,69	10,81	2,30									
QUOTE PROGETTO			16,01	15,51	15,51	16,01	15,97	15,81	15,94				16,19				15,96	16,54									
DIST.PARZIALI PROGETTO			1,02				10,30						8,60			0,84											
QUOTE FINITO							15,97	16,61	16,64				16,77				16,68	16,56									
DIST. PARZIALI FINITO							0,97	1,36				8,46				1,37											
DIST. PROGRESSIVE FINITO							-10,79	-9,82	-8,46	-8,31			0,00				6,61	6,76	8,13	8,27							

SCAVI E BONIFICHE	
STERRO	7,909 m ²
SCOTTICO	5,712 m
RILEVATI	
RILEVATO	1,410 m ²
TERRENO VEGETALE	5,856 m
SOVRASTRUTTURA STRADALE	
STRATI LEGATI (USURA e BINDER)	22,500 m
STRATO DI BASE	6,492 m ²
FONDAZIONE MISTO GRANULARE STABILIZZATO	5,363 m ²

OVEST-EST Tratto 1
SEZIONE N.: I6
 QT. PROGETTO: 16,903
 DIST.PROG.: 230,325
 DIST.PREC.: 11,768
 DIST.SUCC.: 3,011

SCALA 1:200

QT.RIF. -2,000



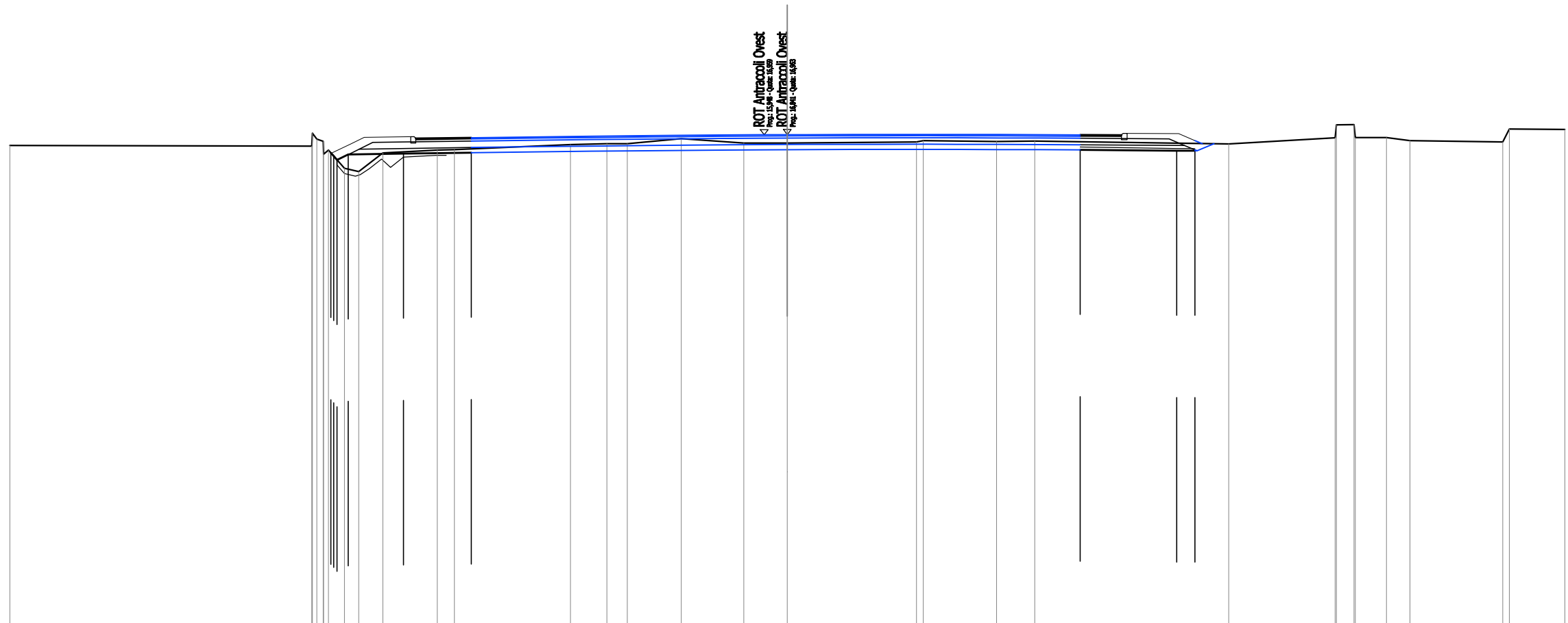
QUOTE TERRENO	16,64	16,59	16,56	16,55	16,54	16,53	16,52	16,51	16,50	16,49	16,48	16,47	16,46	16,45	16,44	16,43	16,42	16,41	16,40	16,39	16,38	16,37	16,36	16,35	16,34	16,33	16,32	16,31	16,30	16,29	16,28	16,27	16,26	16,25	16,24	16,23	16,22	16,21	16,20	16,19	16,18	16,17	16,16	16,15	16,14	16,13	16,12	16,11	16,10	16,09	16,08	16,07	16,06	16,05	16,04	16,03	16,02	16,01	16,00	15,99	15,98	15,97	15,96	15,95	15,94	15,93	15,92	15,91	15,90	15,89	15,88	15,87	15,86	15,85	15,84	15,83	15,82	15,81	15,80	15,79	15,78	15,77	15,76	15,75	15,74	15,73	15,72	15,71	15,70	15,69	15,68	15,67	15,66	15,65	15,64	15,63	15,62	15,61	15,60	15,59	15,58	15,57	15,56	15,55	15,54	15,53	15,52	15,51	15,50	15,49	15,48	15,47	15,46	15,45	15,44	15,43	15,42	15,41	15,40	15,39	15,38	15,37	15,36	15,35	15,34	15,33	15,32	15,31	15,30	15,29	15,28	15,27	15,26	15,25	15,24	15,23	15,22	15,21	15,20	15,19	15,18	15,17	15,16	15,15	15,14	15,13	15,12	15,11	15,10	15,09	15,08	15,07	15,06	15,05	15,04	15,03	15,02	15,01	15,00	14,99	14,98	14,97	14,96	14,95	14,94	14,93	14,92	14,91	14,90	14,89	14,88	14,87	14,86	14,85	14,84	14,83	14,82	14,81	14,80	14,79	14,78	14,77	14,76	14,75	14,74	14,73	14,72	14,71	14,70	14,69	14,68	14,67	14,66	14,65	14,64	14,63	14,62	14,61	14,60	14,59	14,58	14,57	14,56	14,55	14,54	14,53	14,52	14,51	14,50	14,49	14,48	14,47	14,46	14,45	14,44	14,43	14,42	14,41	14,40	14,39	14,38	14,37	14,36	14,35	14,34	14,33	14,32	14,31	14,30	14,29	14,28	14,27	14,26	14,25	14,24	14,23	14,22	14,21	14,20	14,19	14,18	14,17	14,16	14,15	14,14	14,13	14,12	14,11	14,10	14,09	14,08	14,07	14,06	14,05	14,04	14,03	14,02	14,01	14,00	13,99	13,98	13,97	13,96	13,95	13,94	13,93	13,92	13,91	13,90	13,89	13,88	13,87	13,86	13,85	13,84	13,83	13,82	13,81	13,80	13,79	13,78	13,77	13,76	13,75	13,74	13,73	13,72	13,71	13,70	13,69	13,68	13,67	13,66	13,65	13,64	13,63	13,62	13,61	13,60	13,59	13,58	13,57	13,56	13,55	13,54	13,53	13,52	13,51	13,50	13,49	13,48	13,47	13,46	13,45	13,44	13,43	13,42	13,41	13,40	13,39	13,38	13,37	13,36	13,35	13,34	13,33	13,32	13,31	13,30	13,29	13,28	13,27	13,26	13,25	13,24	13,23	13,22	13,21	13,20	13,19	13,18	13,17	13,16	13,15	13,14	13,13	13,12	13,11	13,10	13,09	13,08	13,07	13,06	13,05	13,04	13,03	13,02	13,01	13,00	12,99	12,98	12,97	12,96	12,95	12,94	12,93	12,92	12,91	12,90	12,89	12,88	12,87	12,86	12,85	12,84	12,83	12,82	12,81	12,80	12,79	12,78	12,77	12,76	12,75	12,74	12,73	12,72	12,71	12,70	12,69	12,68	12,67	12,66	12,65	12,64	12,63	12,62	12,61	12,60	12,59	12,58	12,57	12,56	12,55	12,54	12,53	12,52	12,51	12,50	12,49	12,48	12,47	12,46	12,45	12,44	12,43	12,42	12,41	12,40	12,39	12,38	12,37	12,36	12,35	12,34	12,33	12,32	12,31	12,30	12,29	12,28	12,27	12,26	12,25	12,24	12,23	12,22	12,21	12,20	12,19	12,18	12,17	12,16	12,15	12,14	12,13	12,12	12,11	12,10	12,09	12,08	12,07	12,06	12,05	12,04	12,03	12,02	12,01	12,00	11,99	11,98	11,97	11,96	11,95	11,94	11,93	11,92	11,91	11,90	11,89	11,88	11,87	11,86	11,85	11,84	11,83	11,82	11,81	11,80	11,79	11,78	11,77	11,76	11,75	11,74	11,73	11,72	11,71	11,70	11,69	11,68	11,67	11,66	11,65	11,64	11,63	11,62	11,61	11,60	11,59	11,58	11,57	11,56	11,55	11,54	11,53	11,52	11,51	11,50	11,49	11,48	11,47	11,46	11,45	11,44	11,43	11,42	11,41	11,40	11,39	11,38	11,37	11,36	11,35	11,34	11,33	11,32	11,31	11,30	11,29	11,28	11,27	11,26	11,25	11,24	11,23	11,22	11,21	11,20	11,19	11,18	11,17	11,16	11,15	11,14	11,13	11,12	11,11	11,10	11,09	11,08	11,07	11,06	11,05	11,04	11,03	11,02	11,01	11,00	10,99	10,98	10,97	10,96	10,95	10,94	10,93	10,92	10,91	10,90	10,89	10,88	10,87	10,86	10,85	10,84	10,83	10,82	10,81	10,80	10,79	10,78	10,77	10,76	10,75	10,74	10,73	10,72	10,71	10,70	10,69	10,68	10,67	10,66	10,65	10,64	10,63	10,62	10,61	10,60	10,59	10,58	10,57	10,56	10,55	10,54	10,53	10,52	10,51	10,50	10,49	10,48	10,47	10,46	10,45	10,44	10,43	10,42	10,41	10,40	10,39	10,38	10,37	10,36	10,35	10,34	10,33	10,32	10,31	10,30	10,29	10,28	10,27	10,26	10,25	10,24	10,23	10,22	10,21	10,20	10,19	10,18	10,17	10,16	10,15	10,14	10,13	10,12	10,11	10,10	10,09	10,08	10,07	10,06	10,05	10,04	10,03	10,02	10,01	10,00	9,99	9,98	9,97	9,96	9,95	9,94	9,93	9,92	9,91	9,90	9,89	9,88	9,87	9,86	9,85	9,84	9,83	9,82	9,81	9,80	9,79	9,78	9,77	9,76	9,75	9,74	9,73	9,72	9,71	9,70	9,69	9,68	9,67	9,66	9,65	9,64	9,63	9,62	9,61	9,60	9,59	9,58	9,57	9,56	9,55	9,54	9,53	9,52	9,51	9,50	9,49	9,48	9,47	9,46	9,45	9,44	9,43	9,42	9,41	9,40	9,39	9,38	9,37	9,36	9,35	9,34	9,33	9,32	9,31	9,30	9,29	9,28	9,27	9,26	9,25	9,24	9,23	9,22	9,21	9,20	9,19	9,18	9,17	9,16	9,15	9,14	9,13	9,12	9,11	9,10	9,09	9,08	9,07	9,06	9,05	9,04	9,03	9,02	9,01	9,00	8,99	8,98	8,97	8,96	8,95	8,94	8,93	8,92	8,91	8,90	8,89	8,88	8,87	8,86	8,85	8,84	8,83	8,82	8,81	8,80	8,79	8,78	8,77	8,76	8,75	8,74	8,73	8,72	8,71	8,70	8,69	8,68	8,67	8,66	8,65	8,64	8,63	8,62	8,61	8,60	8,59	8,58	8,57	8,56	8,55	8,54	8,53	8,52	8,51	8,50	8,49	8,48	8,47	8,46	8,45	8,44	8,43	8,42	8,41	8,40	8,39	8,38	8,37	8,36	8,35	8,34	8,33	8,32	8,31	8,30	8,29	8,28	8,27	8,26	8,25	8,24	8,23	8,22	8,21	8,20	8,19	8,18	8,17	8,16	8,15	8,14	8,13	8,12	8,11	8,10	8,09	8,08	8,07	8,06	8,05	8,04	8,03	8,02	8,01	8,00	7,99	7,98	7,97	7,96	7,95	7,94	7,93	7,92	7,91	7,90	7,89	7,88	7,87	7,86	7,85	7,84	7,83	7,82	7,81	7,80	7,79	7,78	7,77	7,76	7,75	7,74	7,73	7,72	7,71	7,70	7,69	7,68	7,67	7,66	7,65	7,64	7,63	7,62	7,61	7,60	7,59	7,58	7,57	7,56	7,55	7,54	7,53	7,52	7,51	7,50	7,49	7,48	7,47	7,46	7,45	7,44	7,43	7,42	7,41	7,40	7,39	7,38	7,37	7,36	7,35	7,34	7,33	7,32	7,31	7,30	7,29	7,28	7,27	7,26	7,25	7,24	7,23	7,22	7,21	7,20	7,19	7,18	7,17	7,16	7,15	7,14	7,13	7,12	7,11	7,10	7,09	7,08	7,07	7,06	7,05	7,04	7,03	7,02	7,01	7,00	6,99	6,98	6,97	6,96	6,95	6,94	6,93	6,92	6,91	6,90	6,89	6,88	6,87	6,86	6,85	6,84	6,83	6,82	6,81	6,80	6,79	6,78	6,77	6,76	6,75	6,74	6,73	6,72	6,71	6,70	6,69	6,68	6,67	6,66	6,65	6,64	6,63	6,62	6,61	6,60	6,59	6,58	6,57	6,56	6,55	6,54	6,53	6,52	6,51	6,50	6,49	6,48	6,47	6,46	6,45	6,44	6,43	6,42	6,41	6,40	6,39	6,38	6,37	6,36	6,35	6,34	6,33	6,32	6,31	6,30	6,29	6,28	6,27	6,26	6,25	6,24	6,23	6,22	6,21	6,20	6,19	6,18	6,17	6,16	6,15	6,14	6,13	6,12	6,11	6,10	6,09	6,08	6,07	6,06	6,05	6,04	6,03	6,02	6,01	6,00	5,99	5,98	5,97	5,96	5,95	5,94	5,93	5,92	5,91	5,90	5,89	5,88	5,87	5,86	5,85	5,84	5,83	5,82	5,81	5,80	5,79	5,78	5,77	5,76	5,75	5,74	5,73	5,72	5,71	5,70	5,69	5,68	5,67	5,66	5,65	5,64	5,63	5,62	5,61	5,60	5,59	5,58
---------------	-------	-------	-------	-------	-------	-------	-------	-------	-------	-------	-------	-------	-------	-------	-------	-------	-------	-------	-------	-------	-------	-------	-------	-------	-------	-------	-------	-------	-------	-------	-------	-------	-------	-------	-------	-------	-------	-------	-------	-------	-------	-------	-------	-------	-------	-------	-------	-------	-------	-------	-------	-------	-------	-------	-------	-------	-------	-------	-------	-------	-------	-------	-------	-------	-------	-------	-------	-------	-------	-------	-------	-------	-------	-------	-------	-------	-------	-------	-------	-------	-------	-------	-------	-------	-------	-------	-------	-------	-------	-------	-------	-------	-------	-------	-------	-------	-------	-------	-------	-------	-------	-------	-------	-------	-------	-------	-------	-------	-------	-------	-------	-------	-------	-------	-------	-------	-------	-------	-------	-------	-------	-------	-------	-------	-------	-------	-------	-------	-------	-------	-------	-------	-------	-------	-------	-------	-------	-------	-------	-------	-------	-------	-------	-------	-------	-------	-------	-------	-------	-------	-------	-------	-------	-------	-------	-------	-------	-------	-------	-------	-------	-------	-------	-------	-------	-------	-------	-------	-------	-------	-------	-------	-------	-------	-------	-------	-------	-------	-------	-------	-------	-------	-------	-------	-------	-------	-------	-------	-------	-------	-------	-------	-------	-------	-------	-------	-------	-------	-------	-------	-------	-------	-------	-------	-------	-------	-------	-------	-------	-------	-------	-------	-------	-------	-------	-------	-------	-------	-------	-------	-------	-------	-------	-------	-------	-------	-------	-------	-------	-------	-------	-------	-------	-------	-------	-------	-------	-------	-------	-------	-------	-------	-------	-------	-------	-------	-------	-------	-------	-------	-------	-------	-------	-------	-------	-------	-------	-------	-------	-------	-------	-------	-------	-------	-------	-------	-------	-------	-------	-------	-------	-------	-------	-------	-------	-------	-------	-------	-------	-------	-------	-------	-------	-------	-------	-------	-------	-------	-------	-------	-------	-------	-------	-------	-------	-------	-------	-------	-------	-------	-------	-------	-------	-------	-------	-------	-------	-------	-------	-------	-------	-------	-------	-------	-------	-------	-------	-------	-------	-------	-------	-------	-------	-------	-------	-------	-------	-------	-------	-------	-------	-------	-------	-------	-------	-------	-------	-------	-------	-------	-------	-------	-------	-------	-------	-------	-------	-------	-------	-------	-------	-------	-------	-------	-------	-------	-------	-------	-------	-------	-------	-------	-------	-------	-------	-------	-------	-------	-------	-------	-------	-------	-------	-------	-------	-------	-------	-------	-------	-------	-------	-------	-------	-------	-------	-------	-------	-------	-------	-------	-------	-------	-------	-------	-------	-------	-------	-------	-------	-------	-------	-------	-------	-------	-------	-------	-------	-------	-------	-------	-------	-------	-------	-------	-------	-------	-------	-------	-------	-------	-------	-------	-------	-------	-------	-------	-------	-------	-------	-------	-------	-------	-------	-------	-------	-------	-------	-------	-------	-------	-------	-------	-------	-------	-------	-------	-------	-------	-------	-------	-------	-------	-------	-------	-------	-------	-------	-------	-------	-------	-------	-------	-------	-------	-------	-------	-------	-------	-------	-------	-------	-------	-------	-------	-------	-------	-------	-------	-------	-------	-------	-------	-------	-------	-------	-------	-------	-------	-------	-------	-------	-------	-------	-------	-------	-------	-------	-------	-------	-------	-------	-------	-------	-------	-------	-------	-------	-------	-------	-------	-------	-------	-------	-------	-------	-------	-------	-------	-------	-------	-------	-------	-------	-------	-------	-------	-------	-------	-------	-------	-------	-------	-------	-------	-------	-------	-------	-------	-------	-------	-------	-------	-------	-------	-------	-------	-------	-------	-------	-------	-------	-------	-------	-------	-------	-------	-------	-------	-------	-------	-------	-------	-------	-------	-------	-------	-------	-------	-------	-------	-------	-------	-------	-------	-------	-------	-------	-------	-------	-------	-------	-------	-------	-------	-------	-------	-------	-------	-------	-------	-------	-------	-------	-------	-------	-------	-------	-------	-------	-------	-------	-------	-------	-------	-------	-------	-------	-------	-------	-------	-------	-------	-------	-------	-------	-------	-------	-------	-------	-------	-------	-------	-------	-------	-------	-------	-------	-------	-------	-------	-------	-------	-------	-------	-------	-------	-------	-------	-------	-------	-------	-------	-------	-------	-------	-------	-------	-------	-------	-------	-------	-------	-------	-------	-------	-------	-------	-------	-------	------	------	------	------	------	------	------	------	------	------	------	------	------	------	------	------	------	------	------	------	------	------	------	------	------	------	------	------	------	------	------	------	------	------	------	------	------	------	------	------	------	------	------	------	------	------	------	------	------	------	------	------	------	------	------	------	------	------	------	------	------	------	------	------	------	------	------	------	------	------	------	------	------	------	------	------	------	------	------	------	------	------	------	------	------	------	------	------	------	------	------	------	------	------	------	------	------	------	------	------	------	------	------	------	------	------	------	------	------	------	------	------	------	------	------	------	------	------	------	------	------	------	------	------	------	------	------	------	------	------	------	------	------	------	------	------	------	------	------	------	------	------	------	------	------	------	------	------	------	------	------	------	------	------	------	------	------	------	------	------	------	------	------	------	------	------	------	------	------	------	------	------	------	------	------	------	------	------	------	------	------	------	------	------	------	------	------	------	------	------	------	------	------	------	------	------	------	------	------	------	------	------	------	------	------	------	------	------	------	------	------	------	------	------	------	------	------	------	------	------	------	------	------	------	------	------	------	------	------	------	------	------	------	------	------	------	------	------	------	------	------	------	------	------	------	------	------	------	------	------	------	------	------	------	------	------	------	------	------	------	------	------	------	------	------	------	------	------	------	------	------	------	------	------	------	------	------	------	------	------	------	------	------	------	------	------	------	------	------	------	------	------	------	------	------	------	------	------	------	------	------	------	------	------	------	------	------	------	------	------	------	------	------	------	------	------	------	------	------	------	------	------	------	------	------	------	------	------	------	------	------	------	------	------	------	------	------	------	------	------	------	------	------	------	------	------	------	------	------	------	------	------	------	------	------	------	------	------	------	------	------	------	------	------	------	------	------	------	------	------	------	------	------	------	------	------	------	------	------	------	------	------	------	------	------	------	------	------	------	------	------	------	------	------	------	------	------	------	------	------	------	------	------	------	------	------	------	------	------	------	------	------	------	------	------	------	------	------	------	------	------	------	------	------	------	------	------	------	------	------	------	------	------	------	------	------	------	------	------	------	------	------

SCAVI E BONIFICHE	
STERRO	1,642 m ²
SCOTICO	4,220 m
RILEVATI	
RILEVATO	1,477 m ²
TERRENO VEGETALE	5,869 m
SOVRASTRUTTURA STRADALE	
STRATI LEGATI (USURA e BINDER)	3,733 m
STRATO DI BASE	1,947 m ²
FONDAZIONE MISTO GRANULARE STABILIZZATO	1,758 m ²

OVEST-EST Tratto 1
 SEZIONE N.: 17
 QT. PROGETTO: 16,963
 DIST.PROG.: 233,336
 DIST.PREC.: 3,011

SCALA 1:200

QT.RIF. -2,000



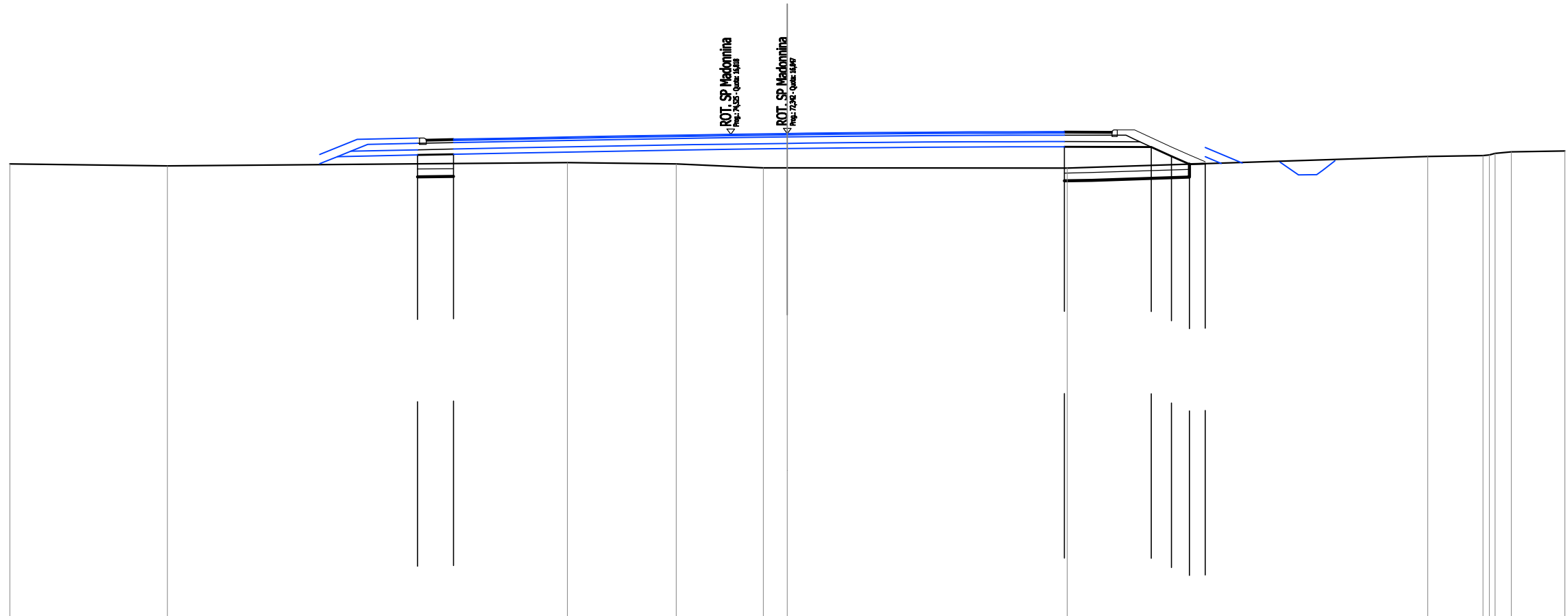
QUOTE TERRENO	16,54	16,57	17,02	16,79	16,70	16,20	15,66	15,54	16,26	16,37	16,38	16,58	16,61	16,61	16,81	16,64	16,64	16,68	16,73	16,70	16,71	16,60	16,85	17,25	17,35	16,85	16,73	16,69	17,18	17,16
DIST.PARZIALI TERRENO	11,65	0,62	0,55	0,93	2,11	0,65	4,48	1,40	0,79	2,08	2,41	1,68	4,98	2,82	1,47	7,48	4,10	0,88	1,20	0,91	3,58	2,14								
QUOTE PROGETTO		16,26	16,14	15,99	16,20	16,23		16,27										16,37					16,35	16,34						
DIST.PARZIALI PROGETTO		2,13	2,61										23,50					3,72					0,71							
QUOTE FINITO		16,25	16,29	16,61	16,86	16,89		16,85										16,95					17,01	17,00	16,73					
DIST. PARZIALI FINITO		0,66	0,52	1,79	2,34								23,50					1,80					1,99	0,63						
DIST. PROGRESSIVE FINITO		-17,59	-17,51	-16,85	-16,33	-14,53	-14,34	-12,19										-11,30					-12,89	-13,11	-15,10	-15,73				

SCAVI E BONIFICHE	
SCOTICO	6,215 m
BONIFICA	1,864 m ²
RILEVATI	
RILEVATO	6,694 m ²
TERRENO VEGETALE	3,735 m
SOVRASTRUTTURA STRADALE	
STRATI LEGATI (USURA e BINDER)	2,886 m
STRATO DI BASE	1,007 m ²
FONDAZIONE MISTO GRANULARE STABILIZZATO	0,904 m ²

OVEST-EST Tratto 2
 SEZIONE N.: I
 QT. PROGETTO: 16,847
 DIST.PROG.: 0,000
 DIST.SUCC.: 3,012

SCALA 1:200

QT.RIF. -2,000



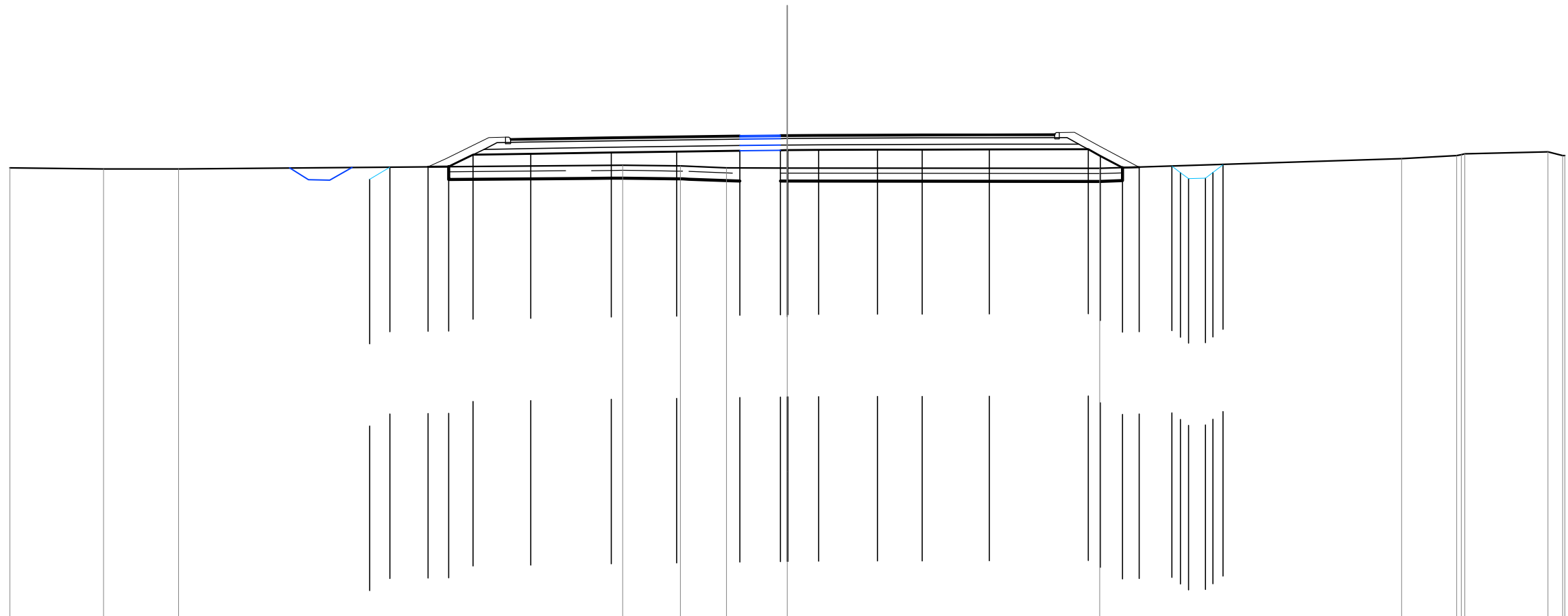
QUOTE TERRENO	15,68	15,60	15,73	15,68	15,52	15,52	15,51	15,96	16,00	16,02	16,08	16,14	16,17		
DIST.PARZIALI TERRENO	6,08	15,43	4,20	3,37	0,91	10,80	13,91	2,14	0,63	2,06					
QUOTE PROGETTO					16,02	16,05	16,34		16,33	15,97	15,66	15,68			
DIST.PARZIALI PROGETTO					1,38	23,57	3,35		0,78	0,69	0,61				
QUOTE FINITO					16,67	16,63	16,92		16,99	16,98	16,33	16,04	15,76		
DIST. PARZIALI FINITO					1,31	23,57	2,04		0,67	1,42	0,65	0,65			
DIST. PROGRESSIVE FINITO					-14,27	-14,19	-13,63	-12,88	-10,69	-12,53	-12,73	-13,40	-14,83	-15,48	-16,13

SCAVI E BONIFICHE	
SCOTICO	22,906 m
BONIFICA	7,637 m ²
FOSSO	0,855 m ²
RILEVATI	
RILEVATO	26,759 m ²
TERRENO VEGETALE	6,670 m
SOVRASTRUTTURA STRADALE	
STRATI LEGATI (USURA e BINDER)	19,432 m
STRATO DI BASE	5,227 m ²
FONDAZIONE MISTO GRANULARE STABILIZZATO	4,359 m ²

OVEST-EST Tratto 2
SEZIONE N.: 2
 QT. PROGETTO: 16,785
 DIST.PROG.: 3,012
 DIST.PREC.: 3,012
 DIST.SUCC.: 7,422

SCALA 1:200

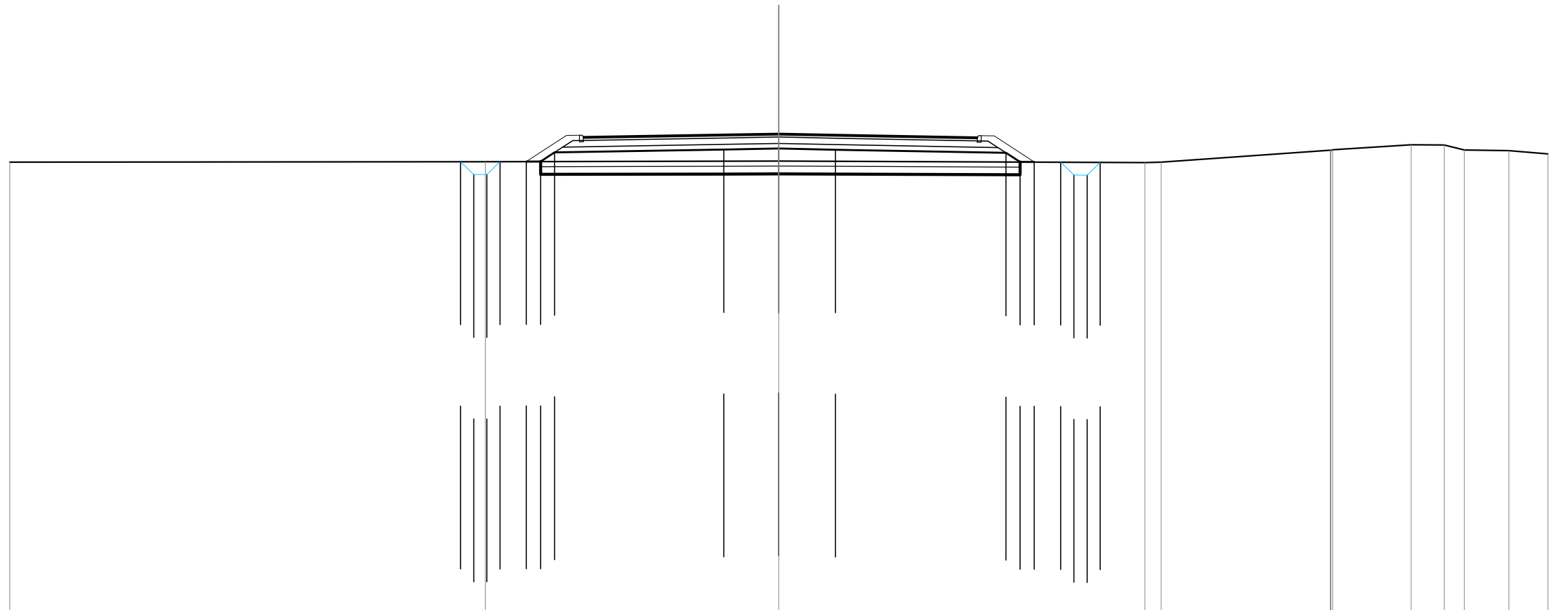
QT.RIF. -2,000



QUOTE TERRENO	15,53	15,48	15,48		15,63	15,60	15,52	15,52		15,50		15,88	16,00	16,03	16,07	16,14	16,00	16,00													
DIST.PARZIALI TERRENO	3,61	2,89		17,14		2,22	1,78	2,35		12,05		11,65	2,12		3,20	0,57															
QUOTE PROGETTO						15,08	15,55	15,56	15,57	16,03	16,07	16,12	16,15	16,18	16,20	16,21	16,20	16,21	16,22	16,23	16,23	16,24	15,96	15,53	15,55	15,59	15,34	15,11	15,12	15,35	15,64
DIST.PARZIALI PROGETTO						0,78	1,48	0,79	0,94	2,22	3,11	2,53	2,43	1,57	1,18	2,27	1,72	2,59	3,82	0,85	0,65	1,26	0,65								
QUOTE FINITO							15,56	15,88	16,48	16,69	16,71	16,65	16,70	16,73	16,76	16,78	16,79	16,78	16,79	16,80	16,81	16,81	16,89	16,89	16,89	16,89	16,89	16,89	16,89	16,89	16,89
DIST. PARZIALI FINITO							0,69	1,24	0,65	0,97	3,11	2,53	2,43	1,57	1,18	2,27	1,72	2,59	2,70	0,59	0,72	1,17									
DIST. PROGRESSIVE FINITO							-13,86	-13,17	-11,93	-11,52	-10,87	-9,90	-6,79	-4,27	-1,83	-0,27	0,00	0,03	1,20	3,48	5,20	7,79	10,22	10,49	11,08	11,37	12,06	13,26	13,58		

SCAVI E BONIFICHE	
SCOTICO	18,702 m
BONIFICA	5,611 m ²
FOSSO	1,016 m ²
RILEVATI	
RILEVATO	16,933 m ²
TERRENO VEGETALE	4,750 m
SOVRASTRUTTURA STRADALE	
STRATI LEGATI (USURA e BINDER)	15,365 m
STRATO DI BASE	4,146 m ²
FONDAZIONE MISTO GRANULARE STABILIZZATO	3,458 m ²

OVEST-EST Tratto 2
SEZIONE N.: 3
 QT. PROGETTO: 16,632
 DIST.PROG.: 10,434
 DIST.PREC.: 7,422
 DIST.SUCC.: 32,576



SCALA 1:200

QT.RIF. -2,000

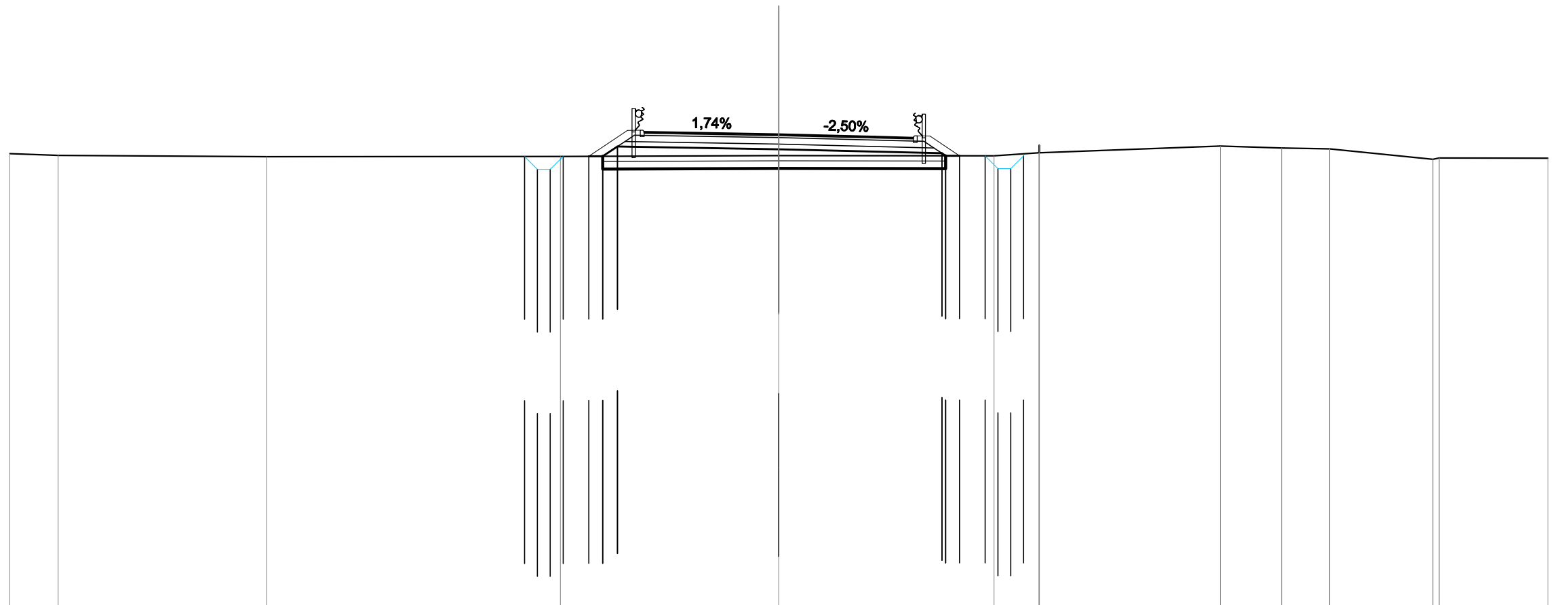
QUOTE TERRENO	15,52		15,54		15,57		15,51	15,53		15,99	15,98	16,00	16,20	16,20	16,00	15,97	15,85			
DIST.PARZIALI TERRENO		18,55		11,45		14,28	0,63	6,60		3,06	1,29	0,78	1,74	1,52						
QUOTE PROGETTO			15,54	15,54	15,55	15,55	15,55	15,90		16,01	16,05	16,01		15,88	15,53	15,53	15,52	15,02	15,02	15,52
DIST.PARZIALI PROGETTO			0,51	0,51	0,51	1,03	0,55	0,55	6,60	2,14	2,20	6,66	0,54	0,56	1,03	0,51	0,51	0,51		
QUOTE FINITO				15,55	16,56	16,57		16,59	16,63	16,59		16,55	16,55	15,53						
DIST. PARZIALI FINITO				1,56	5,63		2,14	2,20	5,69	1,56										
DIST. PROGRESSIVE FINITO				-9,85	-9,28	-7,78	-7,62		-2,14	0,00	-2,20		7,74	7,89	8,40	9,97				

SCAVI E BONIFICHE	
SCOTTICO	13,378 m
BONIFICA	4,013 m ²
FOSSO	1,044 m ²
RILEVATI	
RILEVATO	9,914 m ²
TERRENO VEGETALE	4,201 m
PIANO DI POSA RILEVATI - LAVORAZIONE DI TIPO "B"	13,378 m
SOVRASTRUTTURA STRADALE	
STRATI LEGATI (USURA e BINDER)	10,500 m
STRATO DI BASE	2,918 m ²
FONDAZIONE MISTO GRANULARE STABILIZZATO	2,470 m ²

OVEST-EST Tratto 2
SEZIONE N.: 4
 QT. PROGETTO: 16,420
 DIST.PROG.: 43,010
 DIST.PREC.: 32,576
 DIST.SUCC.: 16,990

SCALA 1:200

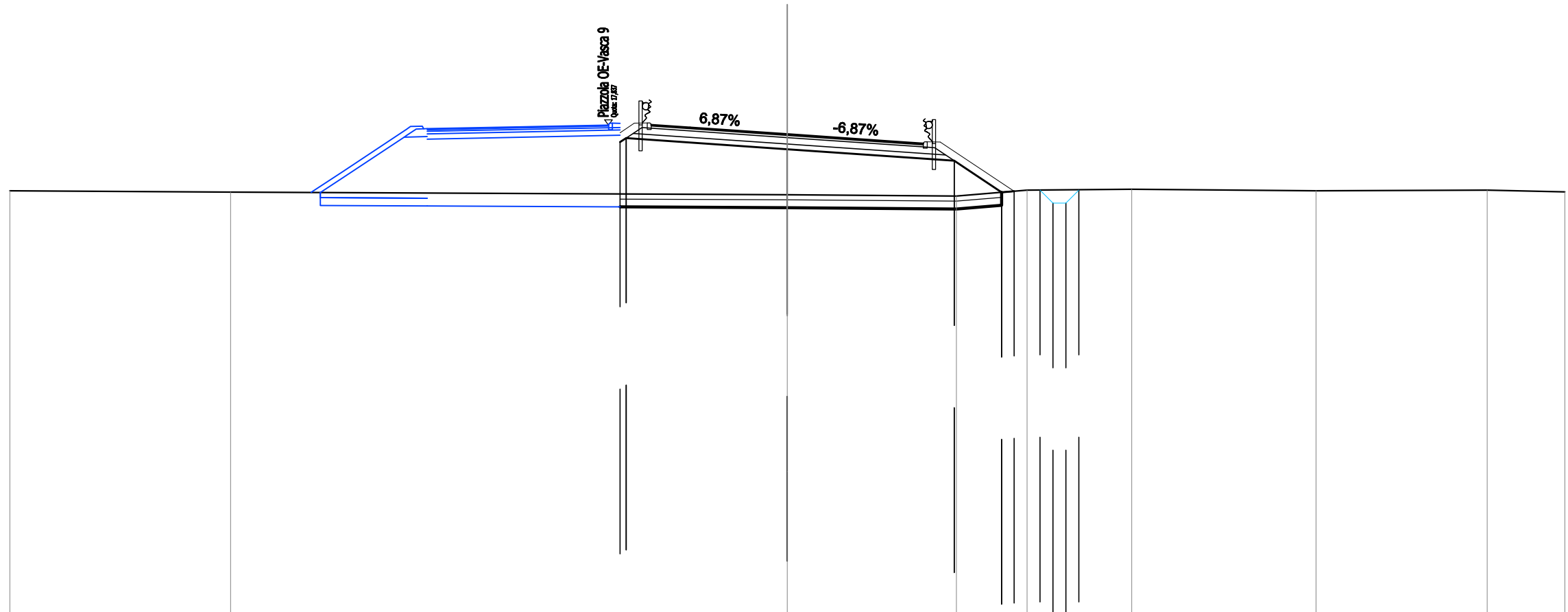
QT.RIF. -2,000



QUOTE TERRENO	15,66	15,60		15,54		15,56		15,59		15,58	15,70 15,60 15,70	15,96	15,89	15,85	15,45 15,50	15,49
DIST.PARZIALI TERRENO	1,89		8,13		11,47		8,52		8,39		1,76	7,06	2,39	1,87	4,03	4,24
QUOTE PROGETTO						15,56 15,06 15,06 15,56	15,56 15,56 15,95	15,84		15,68 15,58 15,58 15,08 15,08 15,58						
DIST.PARZIALI PROGETTO						1,00 0,54 0,88	6,29		6,36		0,54 1,00					
QUOTE FINITO						15,56 16,57	16,49	16,42	16,33	16,35	15,58					
DIST. PARZIALI FINITO						1,51	2,15	3,75	3,75	2,15	1,15					
DIST. PROGRESSIVE FINITO						-7,41	-5,90 -5,40 -5,25	-3,75	0,00	-3,75	-5,75 -5,40 -5,90	-7,05				

SCAVI E BONIFICHE	
SCOTTICO	14,717 m
BONIFICA	4,415 m ²
FOSSO	0,509 m ²
RILEVATI	
RILEVATO	31,260 m ²
TERRENO VEGETALE	5,085 m
PIANO DI POSA RILEVATI - LAVORAZIONE DI TIPO "B"	14,717 m
SOVRASTRUTTURA STRADALE	
STRATI LEGATI (USURA e BINDER)	10,500 m
STRATO DI BASE	2,919 m ²
FONDAZIONE MISTO GRANULARE STABILIZZATO	2,472 m ²

OVEST-EST Tratto 2
SEZIONE N.: 6
 QT. PROGETTO: 17,486
 DIST.PROG.: 82,434
 DIST.PREC.: 22,434
 DIST.SUCC.: 17,566



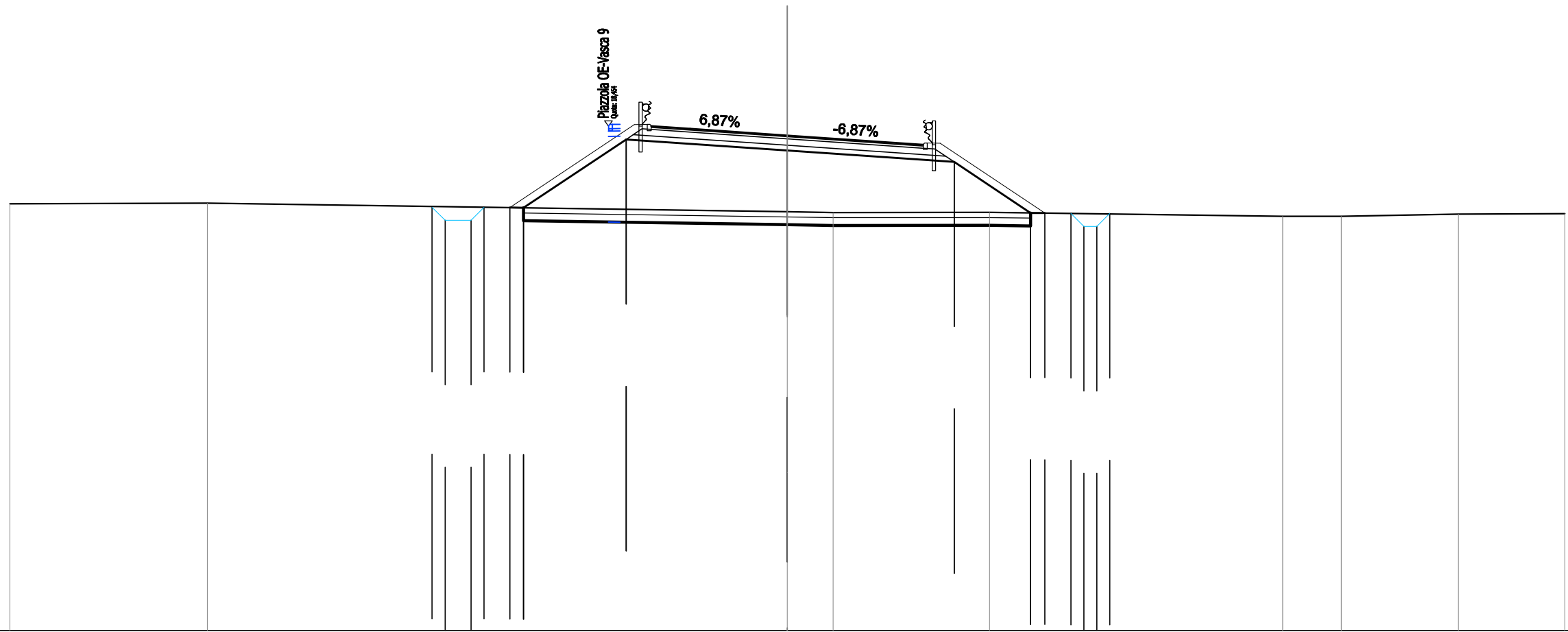
SCALA 1:200

QT.RIF. -1,000

QUOTE TERRENO	15,31	15,25		15,15	15,10	15,33	15,36	15,30	15,33	15,26	
DIST.PARZIALI TERRENO		8,52		21,48		6,53	2,73	4,04	7,11	6,61	2,99
QUOTE PROGETTO						17,48 17,33		16,91		16,46	15,25 15,29 15,33 14,88 14,83 15,33
DIST.PARZIALI PROGETTO						6,22		6,44		1,83	1,00
QUOTE FINITO						17,54 17,91	17,74	17,49	17,23	17,19	15,29
DIST. PARZIALI FINITO						0,55	2,15	3,75	3,75	2,15	2,85
DIST. PROGRESSIVE FINITO						-6,45 -5,90 -5,40 -5,25	-3,75	0,00	-3,75	-5,25 -5,40 -5,90	-8,75

SCAVI E BONIFICHE	
SCOTTICO	19,566 m
BONIFICA	5,870 m ²
FOSSO	1,265 m ²
RILEVATI	
RILEVATO	47,672 m ²
TERRENO VEGETALE	11,635 m
PIANO DI POSA RILEVATI - LAVORAZIONE DI TIPO "B"	19,566 m
SOVRASTRUTTURA STRADALE	
STRATI LEGATI (USURA e BINDER)	10,500 m
STRATO DI BASE	2,919 m ²
FONDAZIONE MISTO GRANULARE STABILIZZATO	2,472 m ²

OVEST-EST Tratto 2
SEZIONE N.: 7
 QT. PROGETTO: 18,093
 DIST.PROG.: 100,000
 DIST.PREC.: 17,566
 DIST.SUCC.: 20,000



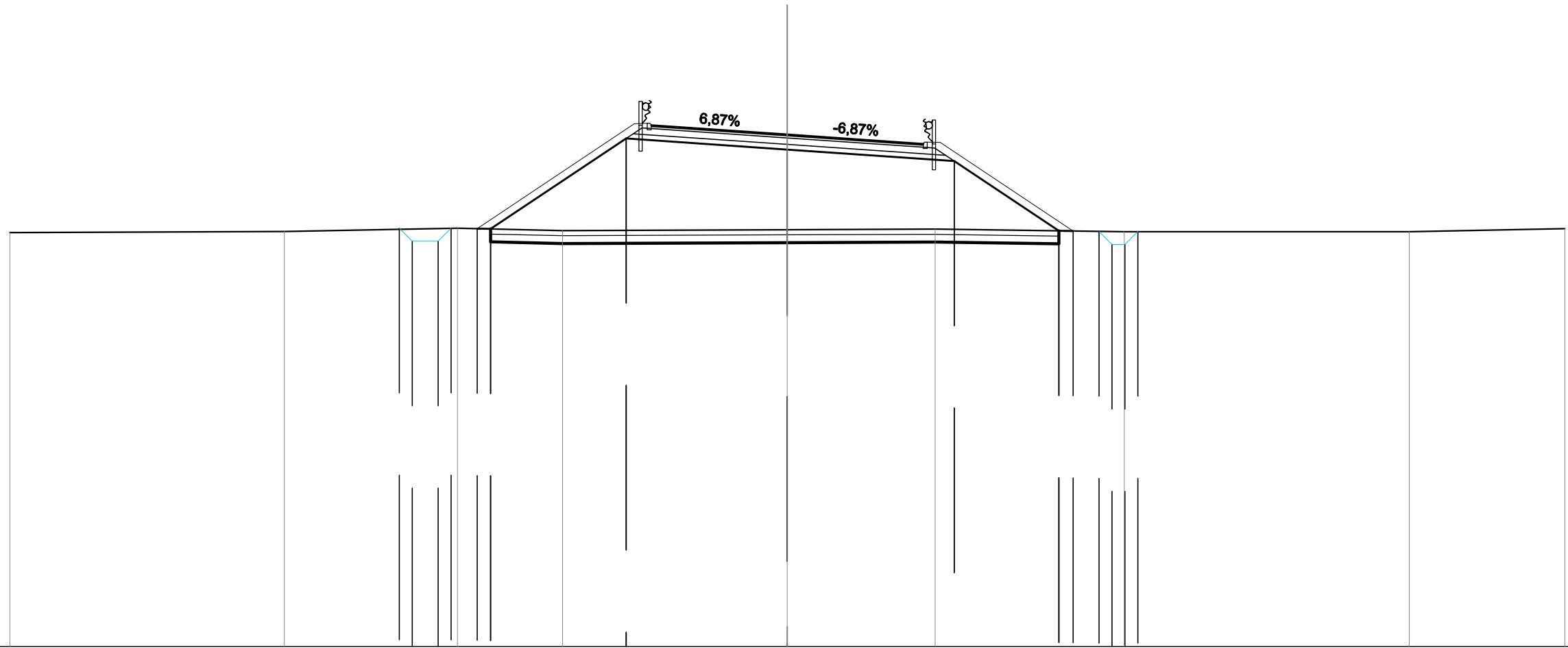
SCALA 1:200

QT.RIF. -1,000

QUOTE TERRENO	15,45	15,48				15,15	15,12		15,13		14,97	14,97	15,06	15,07		
DIST.PARZIALI TERRENO		7,62		22,38			1,77		6,03		11,31	2,26	4,52	4,11		
QUOTE PROGETTO					15,32	14,82	14,82	15,32	15,31	15,30		17,94				
DIST.PARZIALI PROGETTO					1,00	1,00	0,53	3,96		6,22		6,44		2,95		
QUOTE FINITO						15,31	18,51	18,35	18,09	17,84	17,79	15,10				
DIST. PARZIALI FINITO						4,81	2,15	3,75	3,75	2,15	4,04					
DIST. PROGRESSIVE FINITO						-10,71	-5,90	-5,40	-5,25	-3,75	0,00	-3,75	-5,25	-5,40	-5,90	-9,94

SCAVI E BONIFICHE	
SCOTTICO	21,924 m
BONIFICA	6,577 m ²
FOSSO	1,199 m ²
RILEVATI	
RILEVATO	64,666 m ²
TERRENO VEGETALE	14,462 m
PIANO DI POSA RILEVATI - LAVORAZIONE DI TIPO "B"	21,924 m
SOVRASTRUTTURA STRADALE	
STRATI LEGATI (USURA e BINDER)	10,500 m
STRATO DI BASE	2,919 m ²
FONDAZIONE MISTO GRANULARE STABILIZZATO	2,472 m ²

OVEST-EST Tratto 2
SEZIONE N.: 8
 QT. PROGETTO: 18,739
 DIST.PROG.: 120,000
 DIST.PREC.: 20,000
 DIST.SUCC.: 21,158



SCALA 1:200

QT.RIF. -1,000

QUOTE TERRENO	14,96	15,00	15,13	15,03	15,07	15,09	14,99	14,99	15,11
DIST.PARZIALI TERRENO	10,59	6,68	4,05	8,68	5,70	7,30	10,99	6,00	
QUOTE PROGETTO			15,12 14,62 14,62 15,12 15,11 15,10	18,59	18,16	17,72	15,02 15,02 15,00 14,90 14,90 15,00		
DIST.PARZIALI PROGETTO			1,00 1,00 0,52	5,23	6,22	6,44	4,04 0,55 1,00		
QUOTE FINITO			15,11	19,16	19,00	18,74	18,48 18,44	15,02	
DIST. PARZIALI FINITO			6,07	2,15	3,75	3,75	2,15 5,13		
DIST. PROGRESSIVE FINITO			-11,97	-5,90 -5,40 -5,25	-3,75	0,00	-3,75 -5,25 -5,90	-11,03	

SCAVI E BONIFICHE	
SCOTTICO	25,127 m
FOSSO	1,289 m ²
RILEVATI	
RILEVATO	86,373 m ²
TERRENO VEGETALE	18,293 m
PIANO DI POSA RILEVATI - LAVORAZIONE DI TIPO "B"	25,127 m
SOVRASTRUTTURA STRADALE	
STRATI LEGATI (USURA e BINDER)	10,500 m
STRATO DI BASE	2,919 m ²
FONDAZIONE MISTO GRANULARE STABILIZZATO	2,472 m ²

OVEST-EST Tratto 2
SEZIONE N.: 9
 QT. PROGETTO: 19,369
 DIST.PROG.: 141,158
 DIST.PREC.: 21,158
 DIST.SUCC.: 0,002

SCALA 1:200

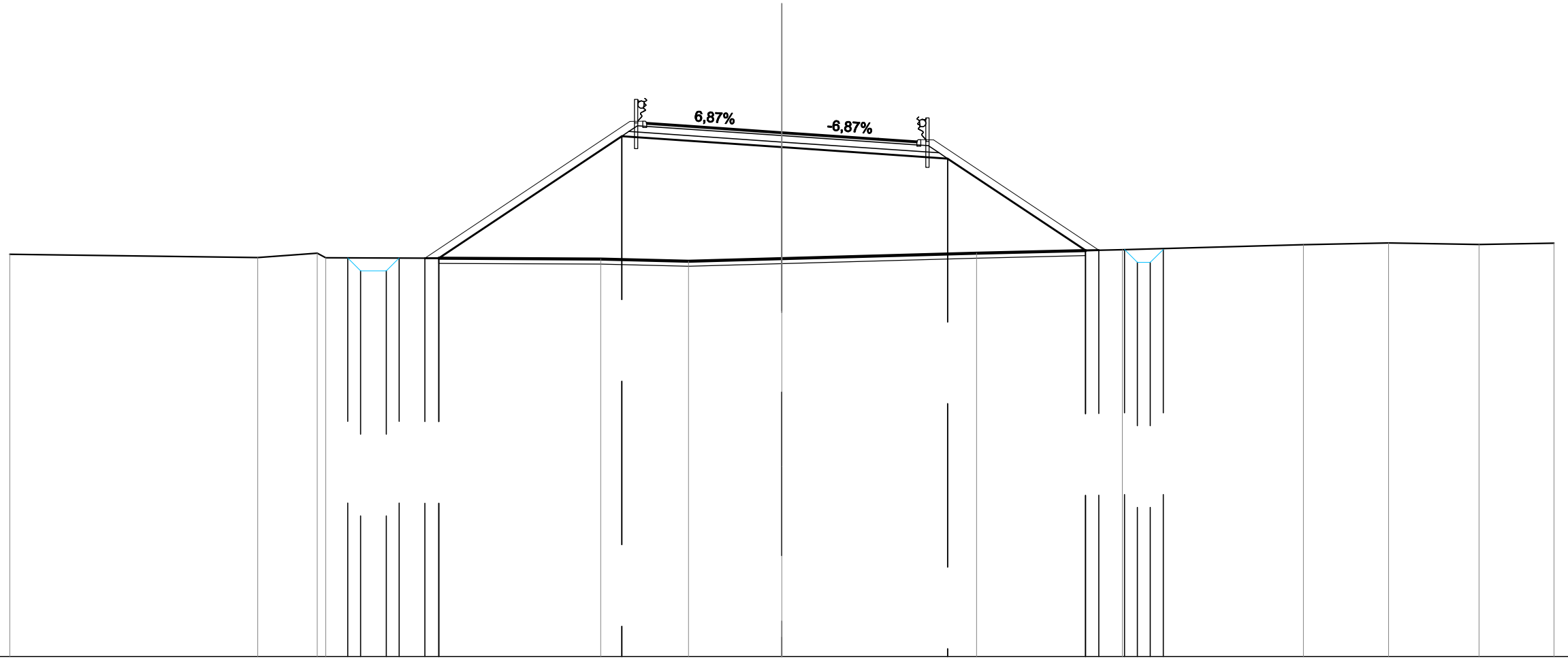
QT.RIF. -1,000



QUOTE TERRENO	14,63	14,50	14,67 14,49	14,45	14,36	14,46	14,68	14,81	15,00	15,07	15,00	15,06
DIST.PARZIALI TERRENO	9,66	2,29	10,70	3,40	3,63	7,57	5,66	7,03	3,31	3,51	2,91	
QUOTE PROGETTO			14,48 13,98 13,98 14,48 14,48 14,47	19,22		18,79	18,35	14,77 14,79 14,81 14,31 14,31 14,81				
DIST.PARZIALI PROGETTO			1,00 1,00 0,54	7,11	6,22	6,44	5,35	0,52 1,00				
QUOTE FINITO			14,48	19,79	19,63	19,37	19,11 19,07	14,79				
DIST. PARZIALI FINITO			7,97	2,15	3,75	3,75	2,15	6,42				
DIST. PROGRESSIVE FINITO			-13,87	-5,90 -5,40 -5,25	-3,75	0,00	-3,75	-5,25 -5,40 -5,90	-12,32			

SCAVI E BONIFICHE	
SCOTTICO	25,126 m
FOSSO	1,289 m ²
RILEVATI	
RILEVATO	86,373 m ²
TERRENO VEGETALE	18,293 m
PIANO DI POSA RILEVATI - LAVORAZIONE DI TIPO "B"	25,126 m
SOVRASTRUTTURA STRADALE	
STRATI LEGATI (USURA e BINDER)	10,500 m
STRATO DI BASE	2,919 m ²
FONDAZIONE MISTO GRANULARE STABILIZZATO	2,472 m ²

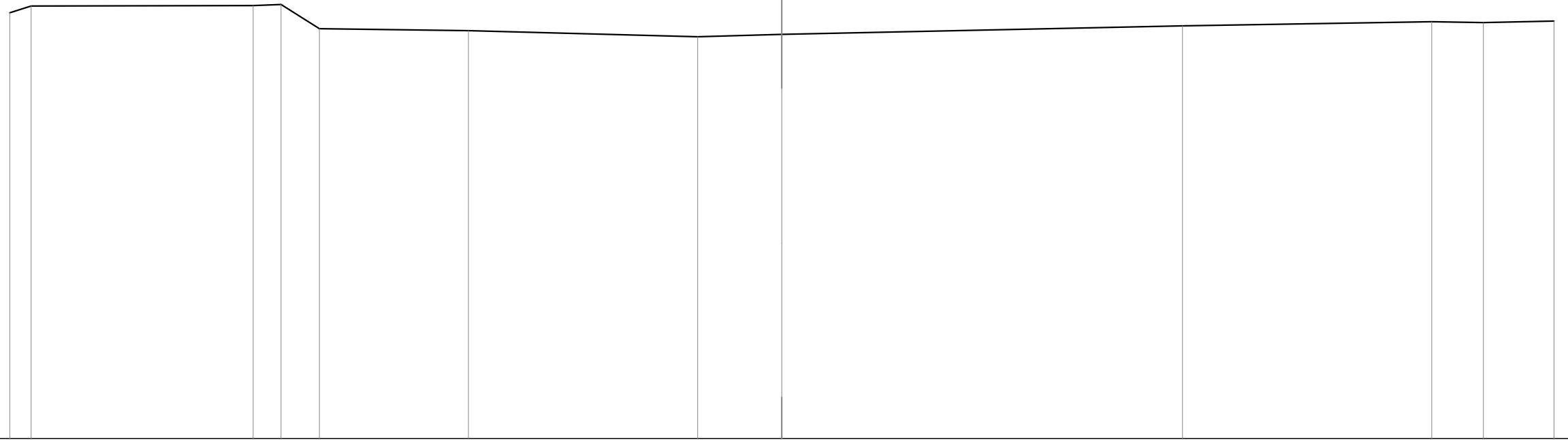
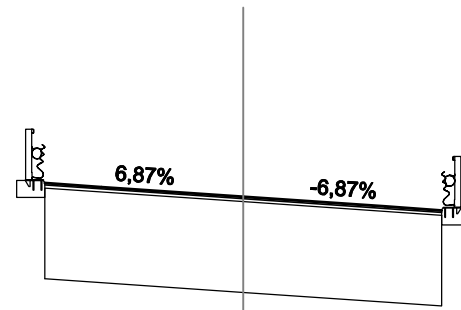
OVEST-EST Tratto 2
SEZIONE N.: 10
 QT. PROGETTO: 19,369
 DIST.PROG.: 141,160
 DIST.PREC.: 0,002
 DIST.SUCC.: 8,097



SCALA 1:200

QT.RIF. -1,000

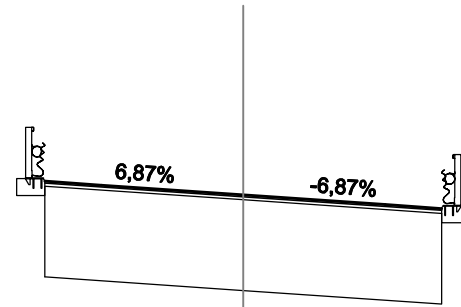
QUOTE TERRENO	14,63	14,50	14,67 14,49	14,45	14,36	14,46	14,68	14,81	15,00	15,07	15,00	15,06
DIST.PARZIALI TERRENO	9,64	2,31	10,69	3,41	3,63	7,56	5,67	7,03	3,32	3,51	2,91	
QUOTE PROGETTO			14,48 13,98 13,98 14,48 14,48 14,47	19,22		18,79	18,35	14,77 14,79 14,81 14,31 14,31 14,81				
DIST.PARZIALI PROGETTO			1,00 1,00 0,54	7,11	6,22	6,44	5,35	0,52 1,00				
QUOTE FINITO			14,48	19,79	19,63	19,37	19,11	19,07	14,79			
DIST. PARZIALI FINITO			7,97	2,15	3,75	3,75	2,15	6,42				
DIST. PROGRESSIVE FINITO			-13,87	-5,90 -5,40 -5,25	-3,75	0,00	-3,75	-5,25 -5,40 -5,90	-12,32			



SCALA 1:200

QT.RIF. -1,000

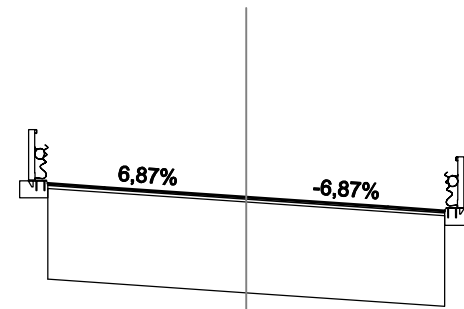
QUOTE TERRENO	15,53	15,78		15,80	15,84	14,90		14,83		14,59	14,68		15,02		15,18	15,14	15,20
DIST.PARZIALI TERRENO	0,83		8,62	1,09	1,49		5,79		8,90		3,27		15,56		9,69	2,00	2,74
QUOTE PROGETTO																	
DIST.PARZIALI PROGETTO																	
QUOTE FINITO										19,85	19,60	19,34					
DIST. PARZIALI FINITO										3,75	3,75						
DIST. PROGRESSIVE FINITO										-5,25	-3,75	0,00	-3,75	-5,25			



SCALA 1:200

QT.RIF. -1,000

QUOTE TERRENO	14,69	14,71	14,93 14,90 14,88	14,97	14,96	14,95	15,01	14,97	15,02	15,09
DIST.PARZIALI TERRENO	8,50	5,70	0,92	12,28	2,55	6,99	9,41	7,44	4,60	1,57
QUOTE PROGETTO										
DIST.PARZIALI PROGETTO										
QUOTE FINITO					20,14	19,88	19,63			
DIST. PARZIALI FINITO					3,75	3,75				
DIST. PROGRESSIVE FINITO					-5,25	-3,75	0,00	-3,75	-5,25	



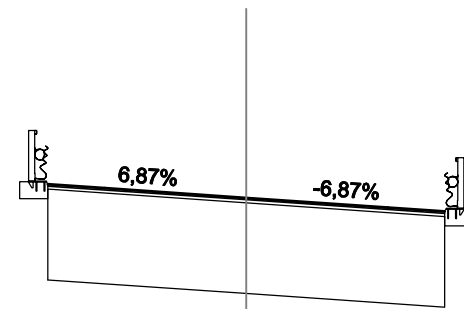
SCALA 1:200

QT.RIF. -1,000

QUOTE TERRENO	14,85	14,94	14,96	14,92	14,92	14,97	14,96
DIST.PARZIALI TERRENO	11,64	5,80	12,56	4,77	22,17	3,06	
QUOTE PROGETTO							
DIST.PARZIALI PROGETTO							
QUOTE FINITO				20,74	20,48	20,23	
DIST. PARZIALI FINITO				3,75	3,75		
DIST. PROGRESSIVE FINITO				-5,25	-3,75	0,00	-3,75
							-5,25

SOVRASTRUTTURA STRADALE	
STRATI LEGATI (USURA e BINDER)	10,500 m

OVEST-EST Tratto 2
 SEZIONE N.: I4
 QT. PROGETTO: 20,836
 DIST.PROG.: 200,000
 DIST.PREC.: 15,743
 DIST.SUCC.: 20,217



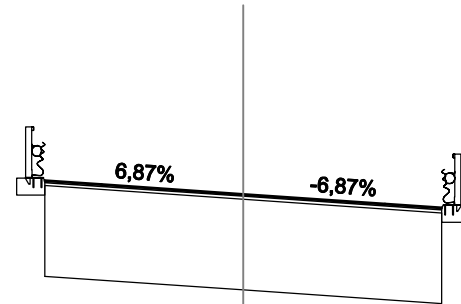
SCALA 1:200

QT.RIF. -1,000

QUOTE TERRENO	14,89	14,89	14,93	14,93	14,96			
DIST.PARZIALI TERRENO	7,41	4,39	18,20	30,00				
QUOTE PROGETTO								
DIST.PARZIALI PROGETTO								
QUOTE FINITO				21,09	20,84	20,58		
DIST. PARZIALI FINITO				3,75	3,75			
DIST. PROGRESSIVE FINITO				-5,25	-3,75	0,00	-3,75	-5,25


SOVRASTRUTTURA STRADALE	
STRATI LEGATI (USURA e BINDER)	10,500 m

OVEST-EST Tratto 2
 SEZIONE N.: 15
 QT. PROGETTO: 21,244
 DIST.PROG.: 220,217
 DIST.PREC.: 20,217
 DIST.SUCC.: 14,040

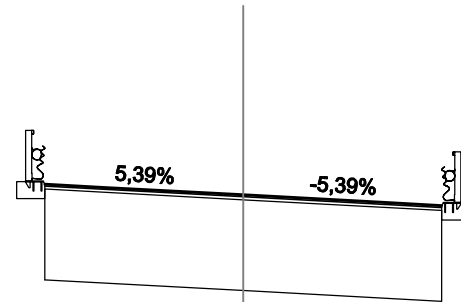


SCALA 1:200

QT.RIF. 0,000



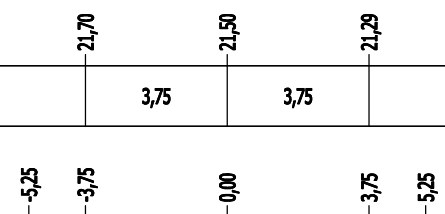
QUOTE TERRENO	14,80	14,83	14,91	14,90	14,90	14,95	14,98	14,98	14,84	14,85
DIST.PARZIALI TERRENO	10,54	10,65	8,81	3,43	4,26	9,43	7,46	3,63	1,79	
QUOTE PROGETTO										
DIST.PARZIALI PROGETTO										
QUOTE FINITO				21,50	21,24	20,99				
DIST. PARZIALI FINITO				3,75	3,75					
DIST. PROGRESSIVE FINITO				-5,25	-3,75	0,00	-3,75	-5,25		

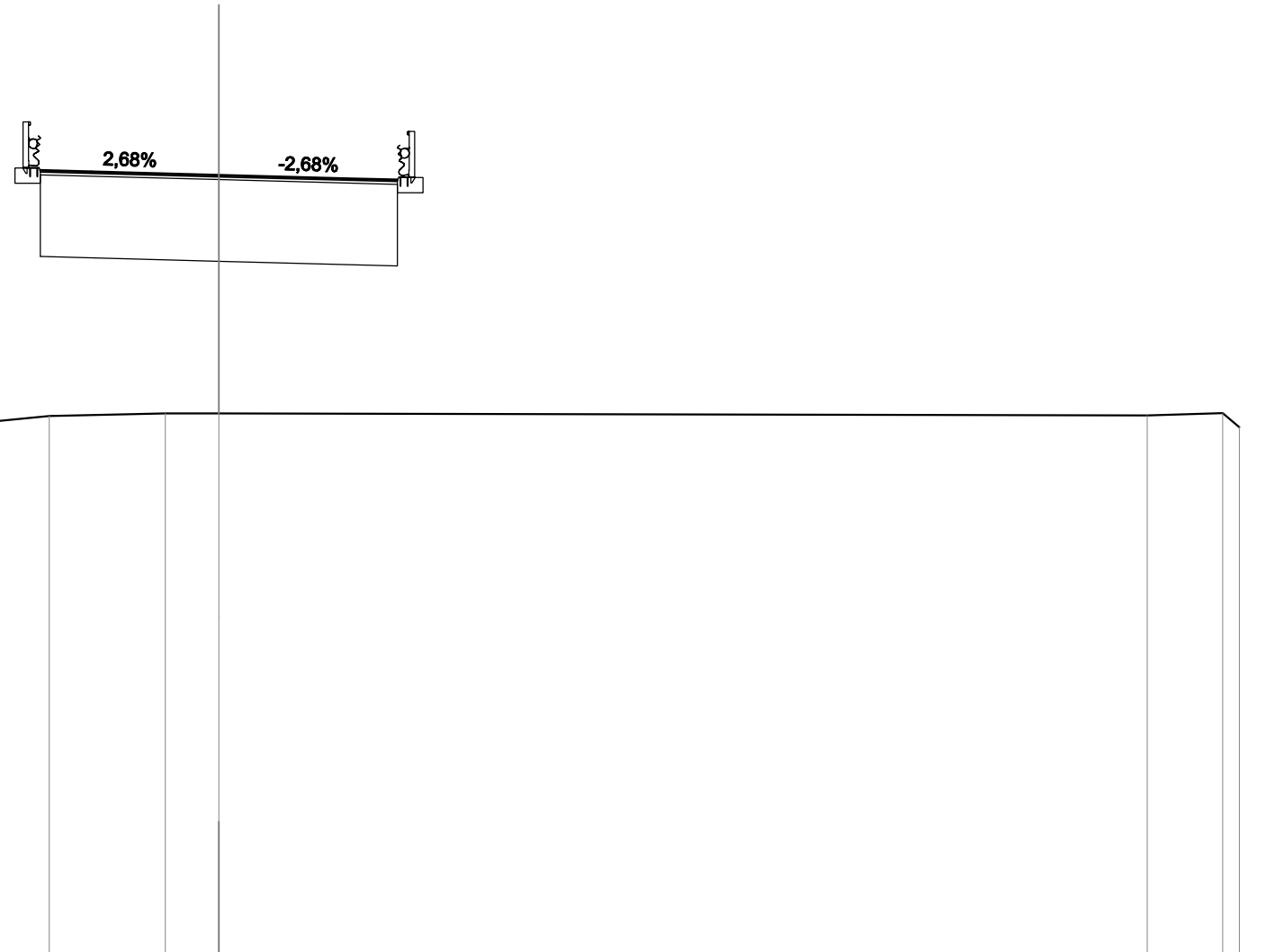


SCALA 1:200

QT.RIF. -1,000

QUOTE TERRENO	15,01	15,03	14,98		14,79	14,81	14,87		15,01		14,92	14,91	14,87	13,96
DIST.PARZIALI TERRENO	3,92	4,52		11,65	4,65	5,27		10,35		13,54		4,15	1,47	
QUOTE PROGETTO														
DIST.PARZIALI PROGETTO														
QUOTE FINITO														
DIST. PARZIALI FINITO														
DIST. PROGRESSIVE FINITO														

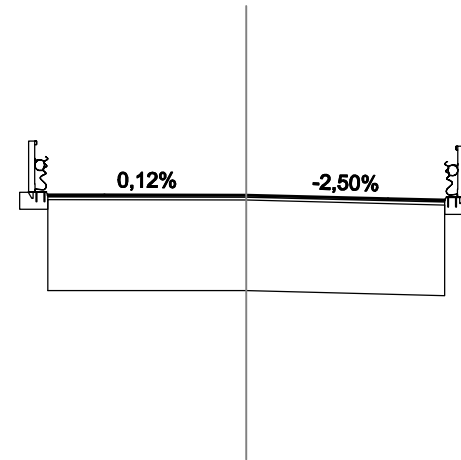




SCALA 1:200

QT. RIF. -1,000

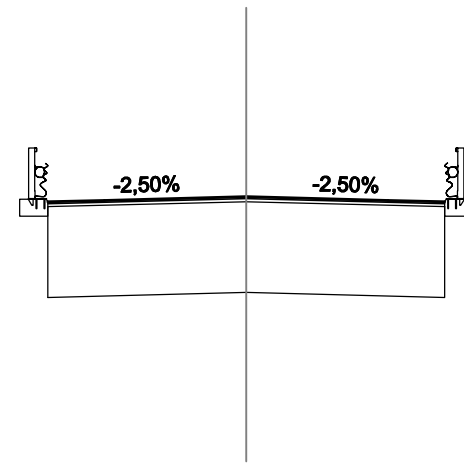
QUOTE TERRENO	13,84	13,16	13,09	13,35		14,82	14,89	14,89		14,83	14,91	14,49
DIST. PARZIALI TERRENO	5,18	3,17	1,57		15,09	3,41	1,58			27,29	2,22	
QUOTE PROGETTO												
DIST. PARZIALI PROGETTO												
QUOTE FINITO												
DIST. PARZIALI FINITO							3,75	3,75				
DIST. PROGRESSIVE FINITO							-5,25	-3,75	0,00	-3,75	-5,25	



SCALA 1:200


QT.RIF. -1,000

QUOTE TERRENO	13,75	13,87	13,03	12,65	12,75	12,80	13,85	14,47	14,87	14,95	14,95	14,97	14,84
DIST.PARZIALI TERRENO	5,57	1,61	3,94	3,53	4,12	6,31	4,93	3,17	13,97	5,11	4,68	3,07	
QUOTE PROGETTO													
DIST.PARZIALI PROGETTO													
QUOTE FINITO								22,21	22,21	22,11			
DIST. PARZIALI FINITO								3,75	3,75				
DIST. PROGRESSIVE FINITO								-5,25	-3,75	0,00	-3,75	-5,25	

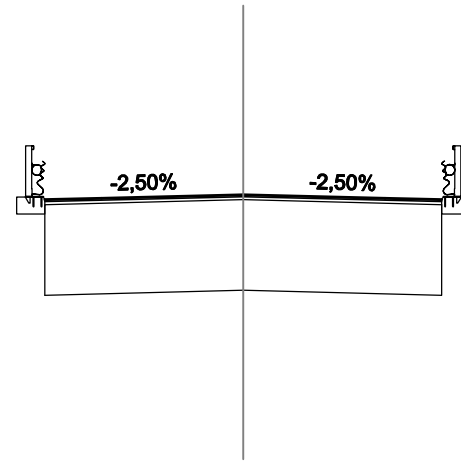


SCALA 1:200

QT.RIF. 0,000




QUOTE TERRENO	14,83	14,82	14,82	14,77	14,84	14,86	14,93	15,21	14,89	14,97	14,92
DIST.PARZIALI TERRENO	12,34	14,00	1,05	2,29	6,11	9,83	6,40	6,55	1,11		
QUOTE PROGETTO											
DIST.PARZIALI PROGETTO											
QUOTE FINITO				22,35	22,45	22,35					
DIST. PARZIALI FINITO				3,75	3,75						
DIST. PROGRESSIVE FINITO				-5,25	-3,75	0,00	-3,75	-5,25			



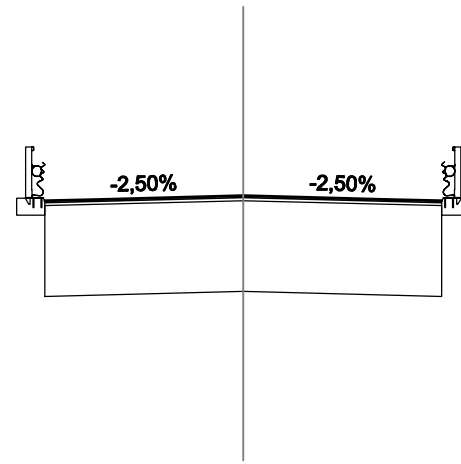
SCALA 1:200

QT.RIF. -1,000



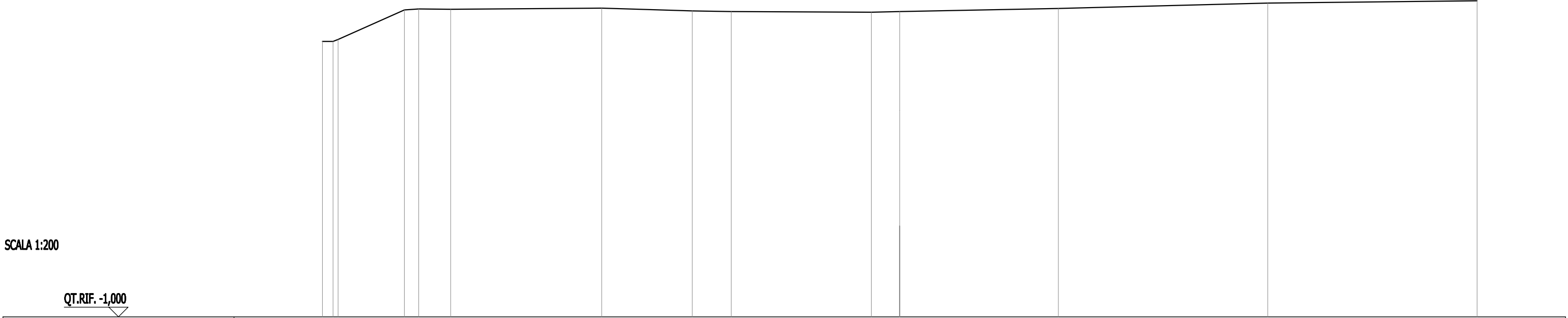
QUOTE TERRENO	14,86	14,79	14,89	14,80	14,81	14,83	14,90	14,90	14,91	14,90	14,92	14,90	15,05	15,09	14,98	14,98	14,64	13,86	13,33	13,33	14,10	14,53	15,00	15,07
DIST.PARZIALI TERRENO	5,56	4,74	8,22	5,22	1,79	1,40	3,07	4,55	0,64	1,50	2,73	1,51	0,83	2,87	1,38	0,75	5,34	2,17	1,47	1,04	2,54			
QUOTE PROGETTO																								
DIST.PARZIALI PROGETTO																								
QUOTE FINITO																								
DIST. PARZIALI FINITO																								
DIST. PROGRESSIVE FINITO																								

-5,25
-3,75
0,00
-3,75
-5,25

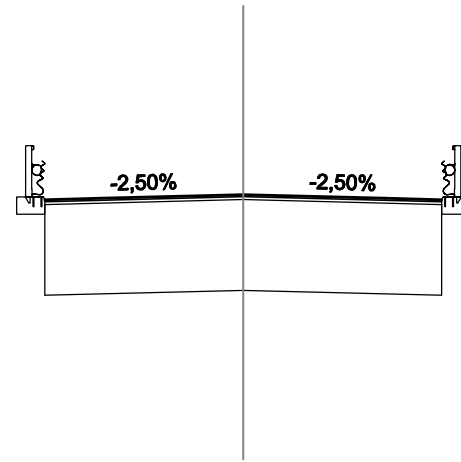


SCALA 1:200

QT.RIF. -1,000




QUOTE TERRENO	13,29	13,29	13,29	14,92	14,98	14,96	15,01	14,87	14,84	14,80	14,83	15,00	15,28	15,40
DIST.PARZIALI TERRENO	0,55	3,44	0,74	1,67	7,84	4,71	2,02	7,28	1,48	8,24	10,88	10,88		
QUOTE PROGETTO														
DIST.PARZIALI PROGETTO														
QUOTE FINITO										22,62	22,72	22,62		
DIST. PARZIALI FINITO										3,75	3,75	3,75		
DIST. PROGRESSIVE FINITO										-5,25	-3,75	0,00	-3,75	-5,25

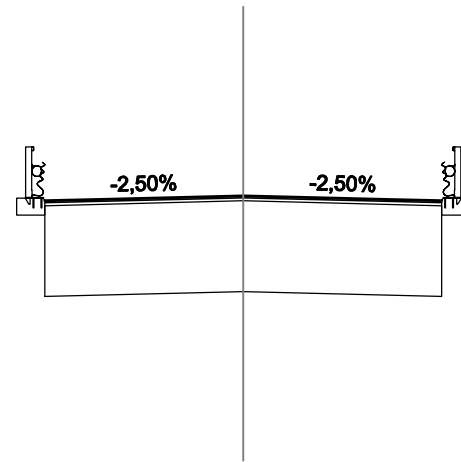


SCALA 1:200

QT.RIF. 0,000

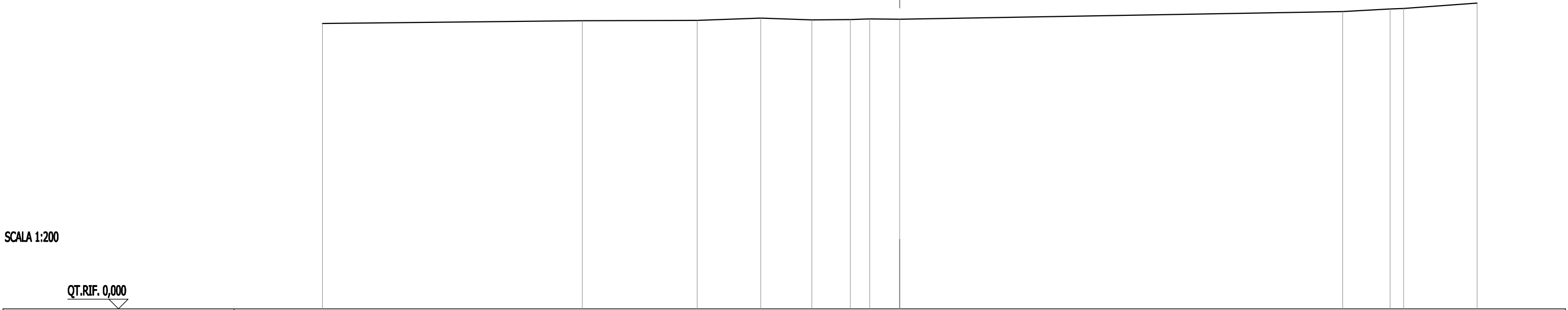


QUOTE TERRENO	15,13	15,05	15,04	15,17	15,01	14,99	15,00	15,35	15,40
DIST.PARZIALI TERRENO	4,19	2,27	5,00	18,54	1,61	3,93	18,40	6,05	
QUOTE PROGETTO									
DIST.PARZIALI PROGETTO									
QUOTE FINITO									
DIST. PARZIALI FINITO					22,59	22,69	22,59		
DIST. PROGRESSIVE FINITO					-5,25	-3,75	0,00	-3,75	-5,25

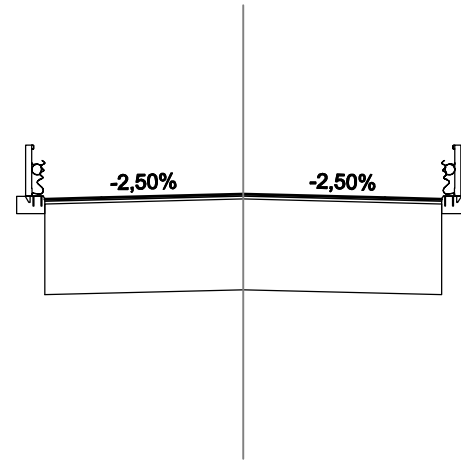


SCALA 1:200

QT.RIF. 0,000



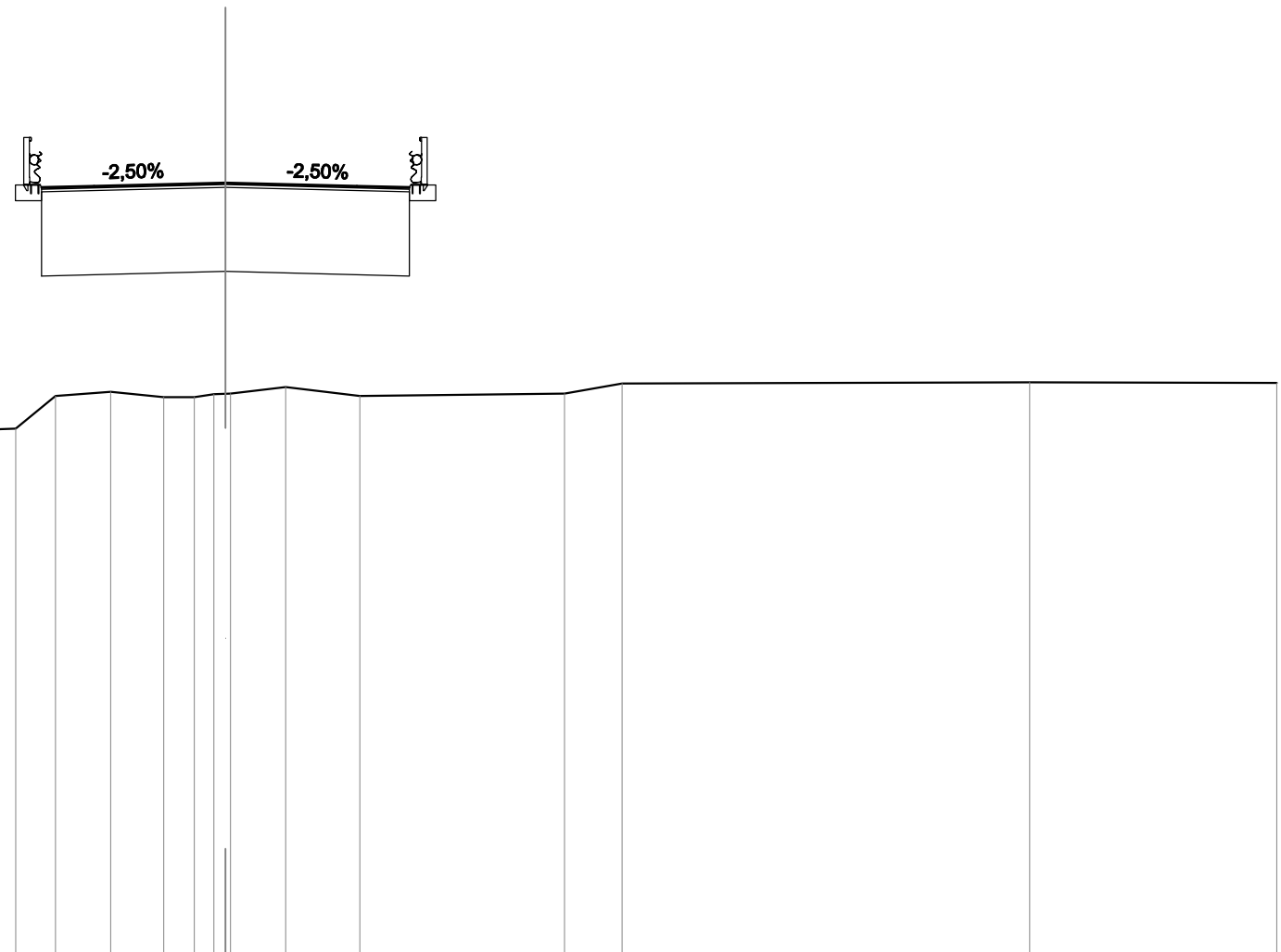
QUOTE TERRENO	14,79	14,94	14,95	15,08	14,98	15,00	15,04	15,01	15,41	15,55	15,57	15,85
DIST.PARZIALI TERRENO	13,50	5,97	3,30	2,66	2,00	1,00	1,56	23,02	2,46	0,71	3,81	
QUOTE PROGETTO												
DIST.PARZIALI PROGETTO												
QUOTE FINITO						22,51		22,60		22,51		
DIST. PARZIALI FINITO						3,75		3,75				
DIST. PROGRESSIVE FINITO						-5,25	-3,75	0,00	-3,75	-5,25		



SCALA 1:200

QT.RIF. 0,000

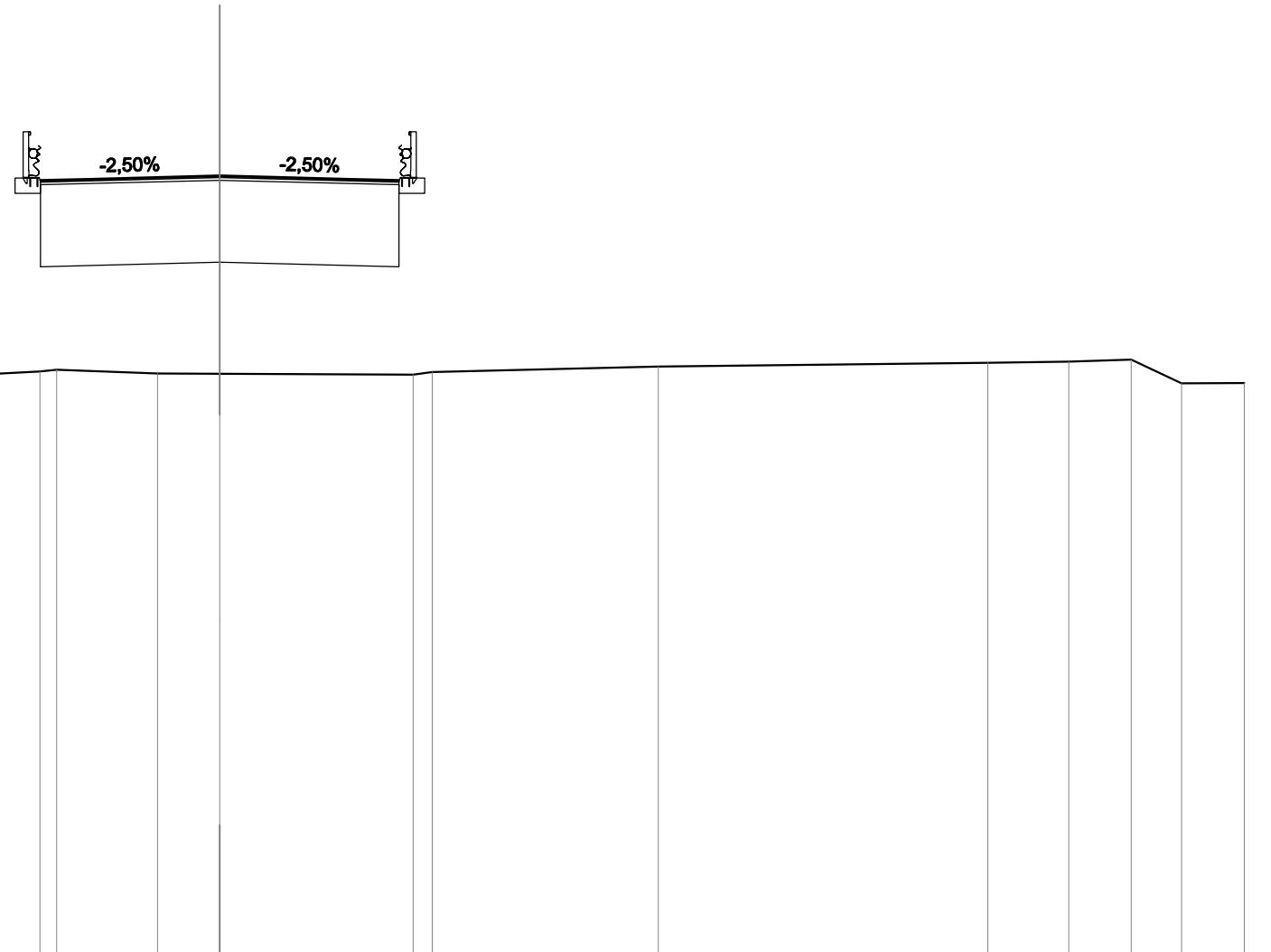
QUOTE TERRENO	14,88		14,90		15,05	14,96	14,99		15,04	15,04		15,17	15,20		15,40	15,42		15,97
DIST.PARZIALI TERRENO		13,50		6,22	1,42	2,12		6,74	0,81	5,42		3,52	5,27		2,63		12,35	
QUOTE PROGETTO																		
DIST.PARZIALI PROGETTO																		
QUOTE FINITO									22,42	22,52		22,42						
DIST. PARZIALI FINITO									3,75	3,75								
DIST. PROGRESSIVE FINITO									-5,25	-3,75	0,00	-3,75	-5,25					



SCALA 1:200

QT.RIF. 0,000

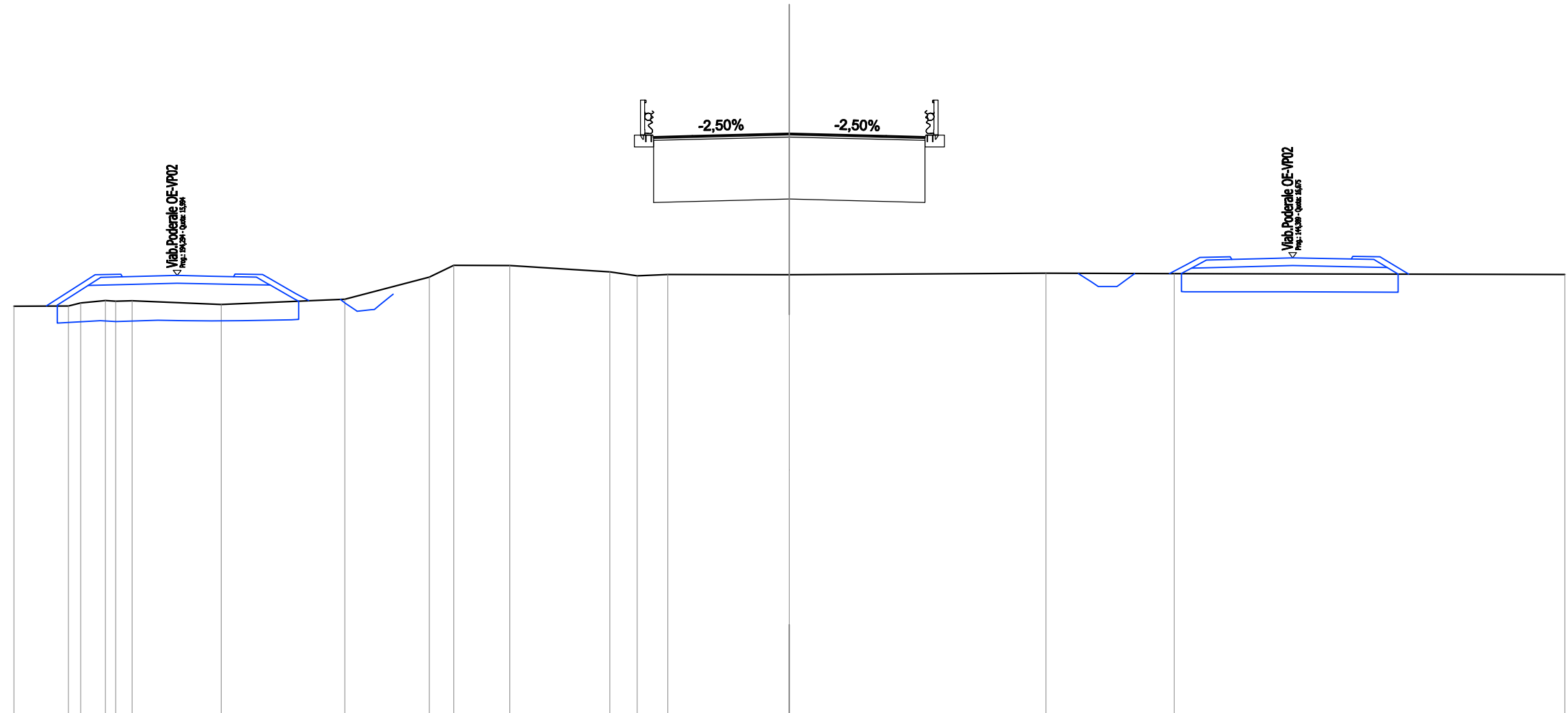
QUOTE TERRENO	14,44	14,41	15,81	15,81 15,49	14,45	15,00	15,93	16,05	15,89	15,89	15,98	15,99	16,00	16,18	15,93	16,00	16,29	16,32	16,30
DIST.PARZIALI TERRENO	2,69	1,69	2,71	1,26	15,30	1,13	1,58	1,51	0,88	0,86	1,57	2,12	5,84	1,64	11,63	7,05			
QUOTE PROGETTO																			
DIST.PARZIALI PROGETTO																			
QUOTE FINITO																			
DIST. PARZIALI FINITO									21,92	22,01	21,92								
DIST. PROGRESSIVE FINITO									-5,25	-3,75	0,00	-3,75	-5,25						



SCALA 1:200

QT.RIF. -1,000

QUOTE TERRENO	14,55	14,57	14,75	14,90	15,00	15,05	15,95	16,07	16,12	16,01	16,00	15,97	16,05	16,21	16,32	16,36	16,41	15,72	15,73
DIST.PARZIALI TERRENO	2,81	3,62	7,36	7,58	0,83	2,27	2,95	1,82	5,66	0,56	6,62	9,65	2,37	1,83	1,47	1,83			
QUOTE PROGETTO																			
DIST.PARZIALI PROGETTO																			
QUOTE FINITO								21,70		21,79		21,70							
DIST. PARZIALI FINITO								3,75		3,75									
DIST. PROGRESSIVE FINITO								-5,25	-3,75	0,00	-3,75	-5,25							



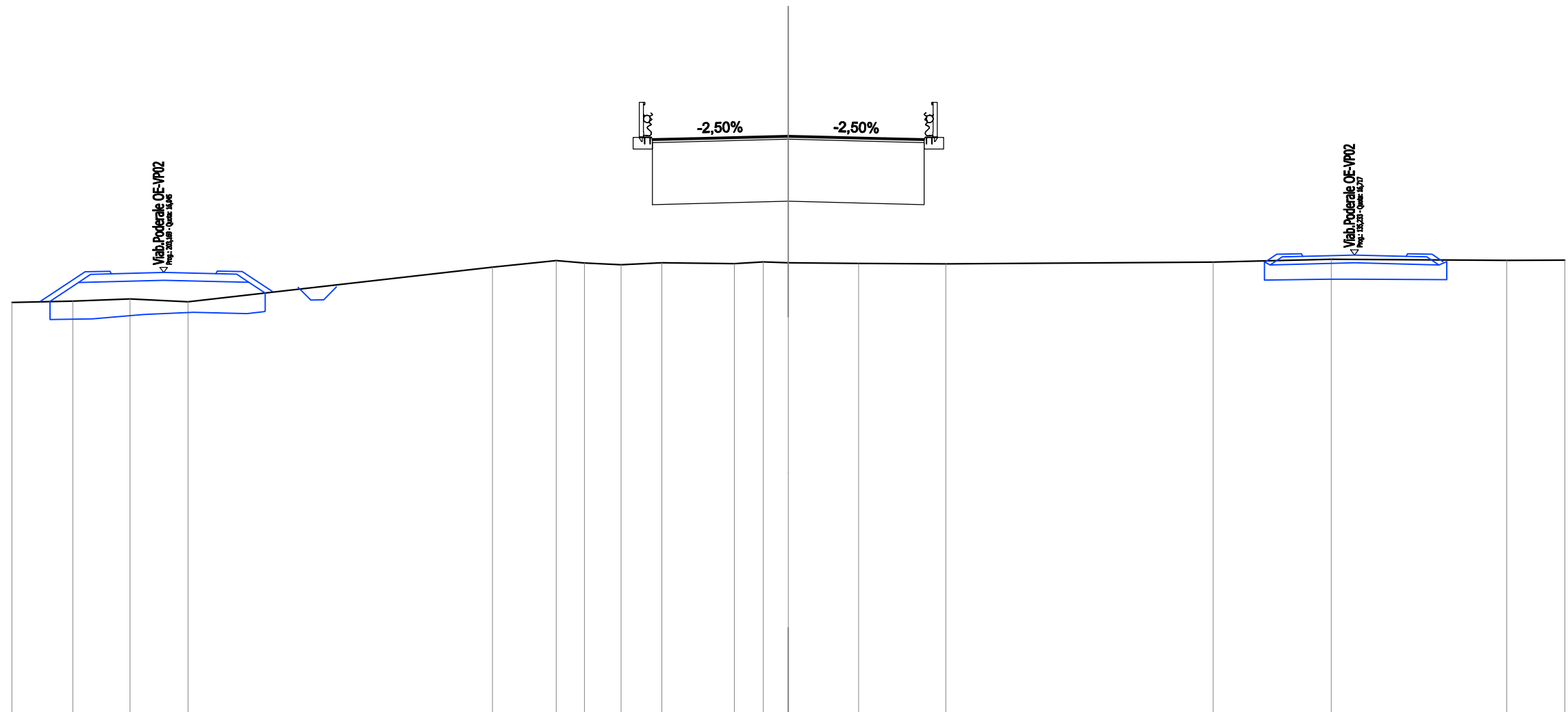
SCALA 1:200

QT. RIF. -1,000

QUOTE TERRENO	14,81	14,82	14,83	15,03	15,00	15,02	14,87	15,08	15,93	16,38	16,38	16,14	15,98	16,04	16,02	16,09	16,06	16,03
DIST. PARZIALI TERRENO	2,11	0,95	0,63	3,45	4,78	3,27	0,95	2,17	3,87	1,06	1,19	4,70	9,93	4,96	15,11			
QUOTE PROGETTO																		
DIST. PARZIALI PROGETTO																		
QUOTE FINITO																		
DIST. PARZIALI FINITO												21,39	3,75	21,48	3,75	21,39		
DIST. PROGRESSIVE FINITO												-5,25	-3,75	0,00	-3,75	-5,25		

SCALA 1:200

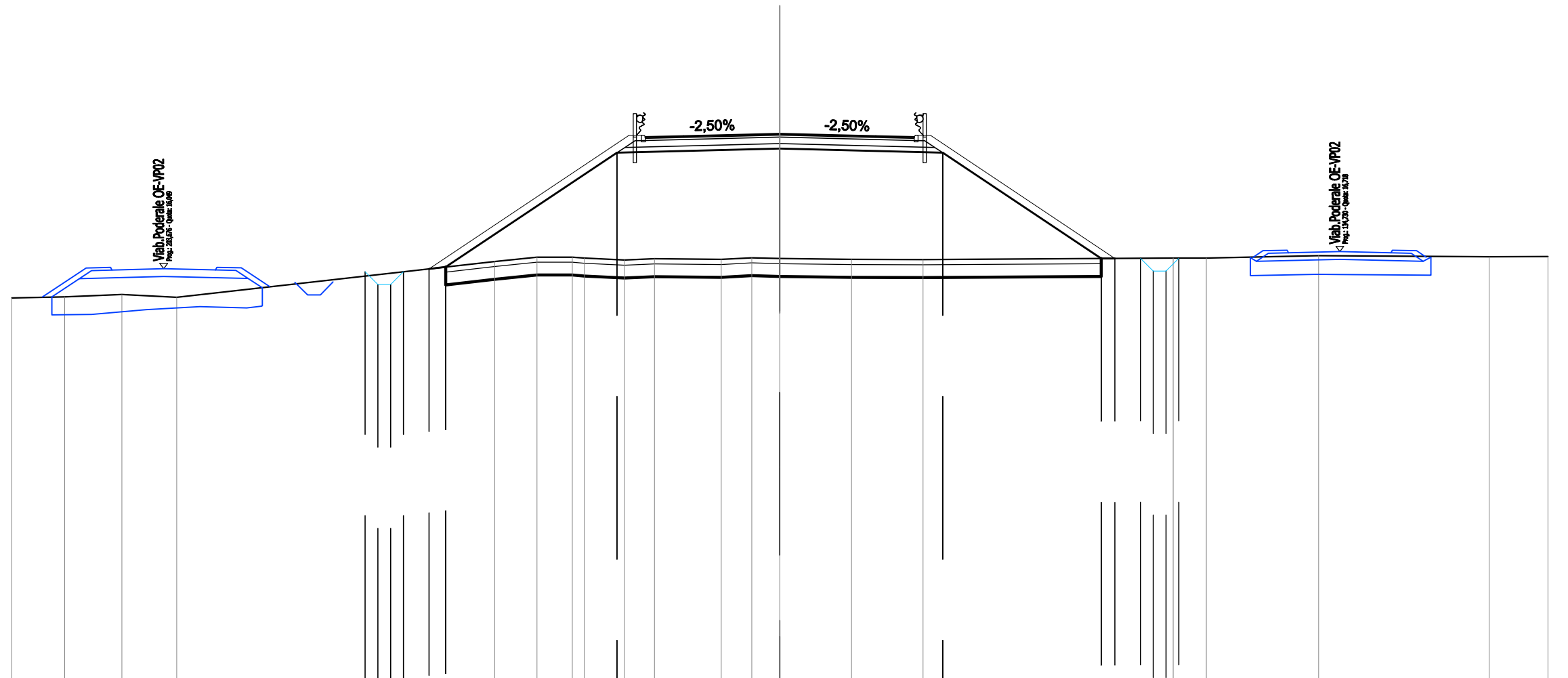
QT. RIF. -1,000



QUOTE TERRENO	14,89	14,94	15,02	14,91		16,25	16,50	16,41	16,35	16,42	16,39	16,45	16,42	16,39	16,38		16,45	16,56		16,52	16,52	
DIST. PARZIALI TERRENO	2,35	2,21	2,25		11,77		2,46	1,09	1,41	1,57	2,80	1,12	0,96	2,72	3,37		10,33		4,56		6,78	2,24
QUOTE PROGETTO																						
DIST. PARZIALI PROGETTO																						
QUOTE FINITO											21,23		21,33		21,23							
DIST. PARZIALI FINITO											3,75		3,75									
DIST. PROGRESSIVE FINITO											-5,25	-3,75	0,00	-3,75	-5,25							

SCAVI E BONIFICHE	
SCOTTICO	25,601 m
BONIFICA	12,800 m ²
FOSSO	0,893 m ²
RILEVATI	
RILEVATO	97,783 m ²
TERRENO VEGETALE	19,016 m
PIANO DI POSA RILEVATI - LAVORAZIONE DI TIPO "B"	25,601 m
SOVRASTRUTTURA STRADALE	
STRATI LEGATI (USURA e BINDER)	10,500 m
STRATO DI BASE	2,927 m ²
FONDAZIONE MISTO GRANULARE STABILIZZATO	2,482 m ²

OVEST-EST Tratto 2
 SEZIONE N.: 31
 QT. PROGETTO: 21,317
 DIST.PROG.: 528,492
 DIST.PREC.: 0,502
 DIST.SUCC.: 11,508



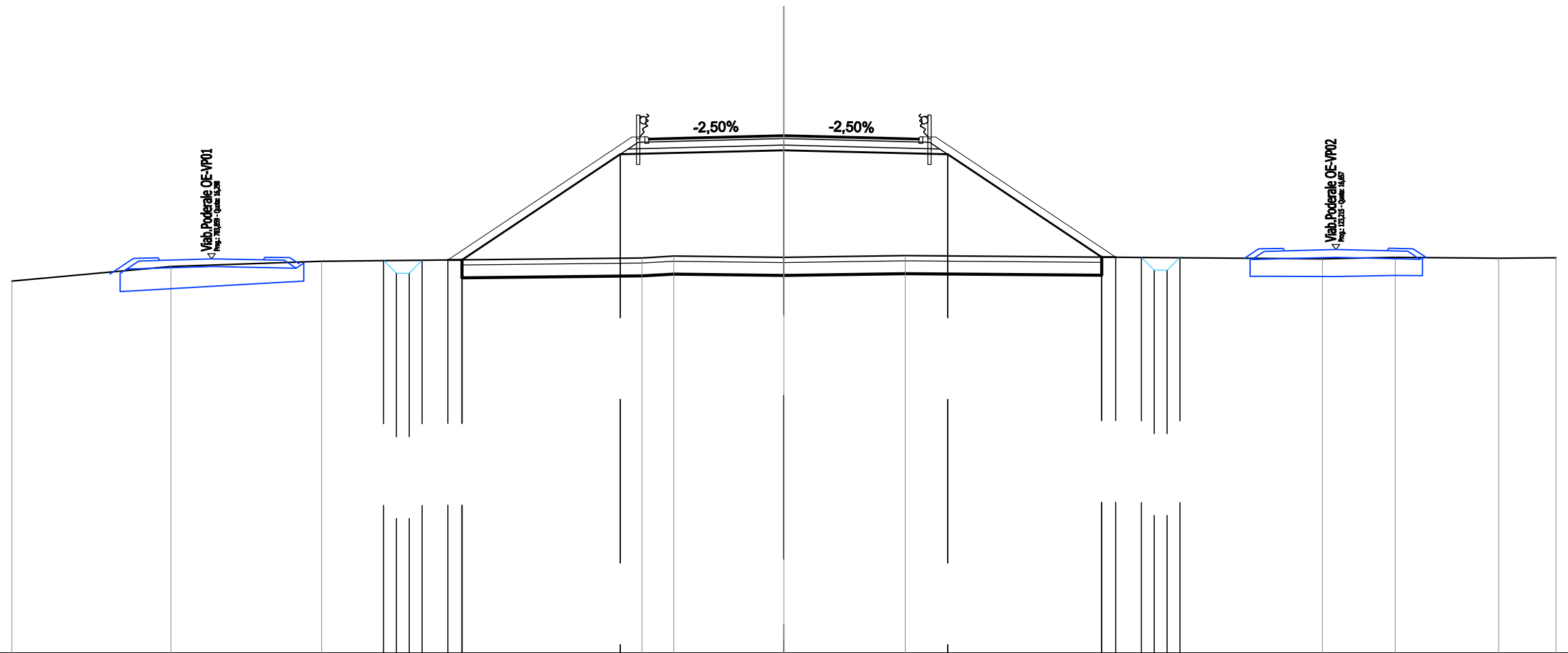
SCALA 1:200

QT.RIF. 0,000

QUOTE TERRENO	14,90	14,95	15,04	14,93		16,33	16,50	16,50	16,46	16,39	16,44	16,41	16,48	16,45	16,41	16,40		16,47	16,46	16,56		16,52	16,52		
DIST.PARZIALI TERRENO	2,07	2,24	2,14		12,42		1,65	1,37	1,58	1,16	2,61	1,19	1,10	2,80	2,79		9,77		1,30	4,39		6,66	2,29		
QUOTE PROGETTO							15,93	15,43	15,43	15,93	16,04	16,12		20,58		20,74		20,58		16,45	16,45	16,46	15,96	15,96	16,46
DIST.PARZIALI PROGETTO							1,00	0,66		6,69			6,36		6,36		6,19		0,54	1,00					
QUOTE FINITO							16,04			21,25	21,22		21,32		21,22	21,25		16,45							
DIST. PARZIALI FINITO							7,80			2,15	3,75		3,75		2,15	7,19									
DIST. PROGRESSIVE FINITO							-13,70			-5,90	-5,40	-5,25	-3,75		0,00	-3,75	-5,25	-5,40	-5,90		-13,09				

SCAVI E BONIFICHE	
SCOTTICO	24,854 m
BONIFICA	12,427 m ²
FOSSO	0,980 m ²
RILEVATI	
RILEVATO	93,171 m ²
TERRENO VEGETALE	18,009 m
PIANO DI POSA RILEVATI - LAVORAZIONE DI TIPO "B"	24,854 m
SOVRASTRUTTURA STRADALE	
STRATI LEGATI (USURA e BINDER)	10,500 m
STRATO DI BASE	2,927 m ²
FONDAZIONE MISTO GRANULARE STABILIZZATO	2,482 m ²

OVEST-EST Tratto 2
SEZIONE N.: 32
 QT. PROGETTO: 21,097
 DIST.PROG.: 540,000
 DIST.PREC.: 11,508
 DIST.SUCC.: 20,000



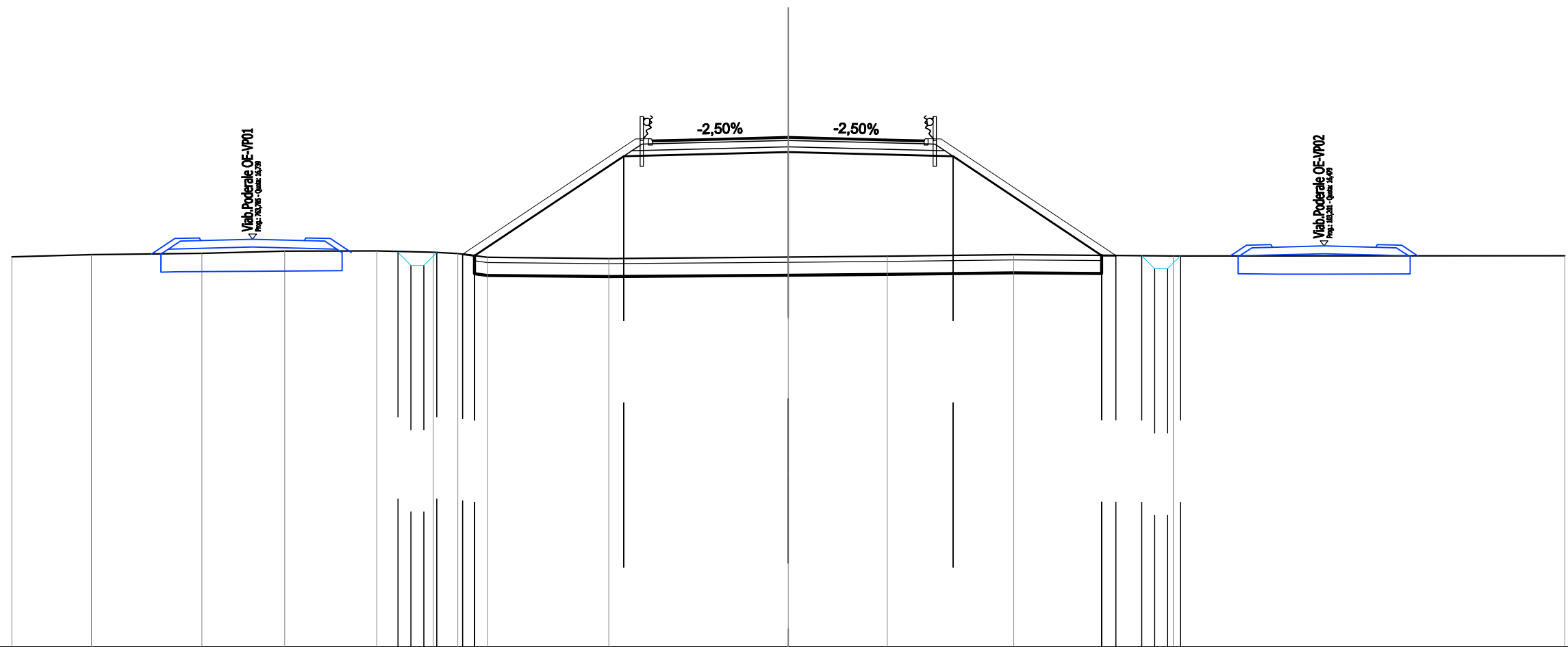
SCALA 1:200

QT.RIF. 1,000

QUOTE TERRENO	15,43	16,00	16,20	16,33	16,41	16,36	16,42	16,30	16,35	16,32	16,34
DIST.PARZIALI TERRENO	6,18	5,86	12,45	1,24	4,28	4,72	16,21	2,83	4,02	2,22	
QUOTE PROGETTO			16,24 15,74 15,74 16,24	16,25 16,26	20,36	20,52	20,36	16,36 16,36 16,35 15,85 15,85 16,35			
DIST.PARZIALI PROGETTO			1,00 0,55	6,15	6,36	6,36	5,99	0,55 1,00			
QUOTE FINITO			16,25	21,03	21,00	21,10	21,00 21,03	16,36			
DIST. PARZIALI FINITO			7,16	2,15	3,75	3,75	2,15	6,99			
DIST. PROGRESSIVE FINITO			-13,06	-5,90 -5,40 -5,25	-3,75	0,00	-3,75 -5,25 -5,40 -5,90	-12,89			

SCAVI E BONIFICHE	
SCOTTICO	24,232 m
BONIFICA	12,116 m ²
FOSSO	1,023 m ²
RILEVATI	
RILEVATO	90,022 m ²
TERRENO VEGETALE	17,151 m
PIANO DI POSA RILEVATI - LAVORAZIONE DI TIPO "B"	24,232 m
SOVRASTRUTTURA STRADALE	
STRATI LEGATI (USURA e BINDER)	10,500 m
STRATO DI BASE	2,927 m ²
FONDAZIONE MISTO GRANULARE STABILIZZATO	2,482 m ²

OVEST-EST Tratto 2
 SEZIONE N.: 33
 QT. PROGETTO: 20,686
 DIST.PROG.: 560,000
 DIST.PREC.: 20,000
 DIST.SUCC.: 20,000



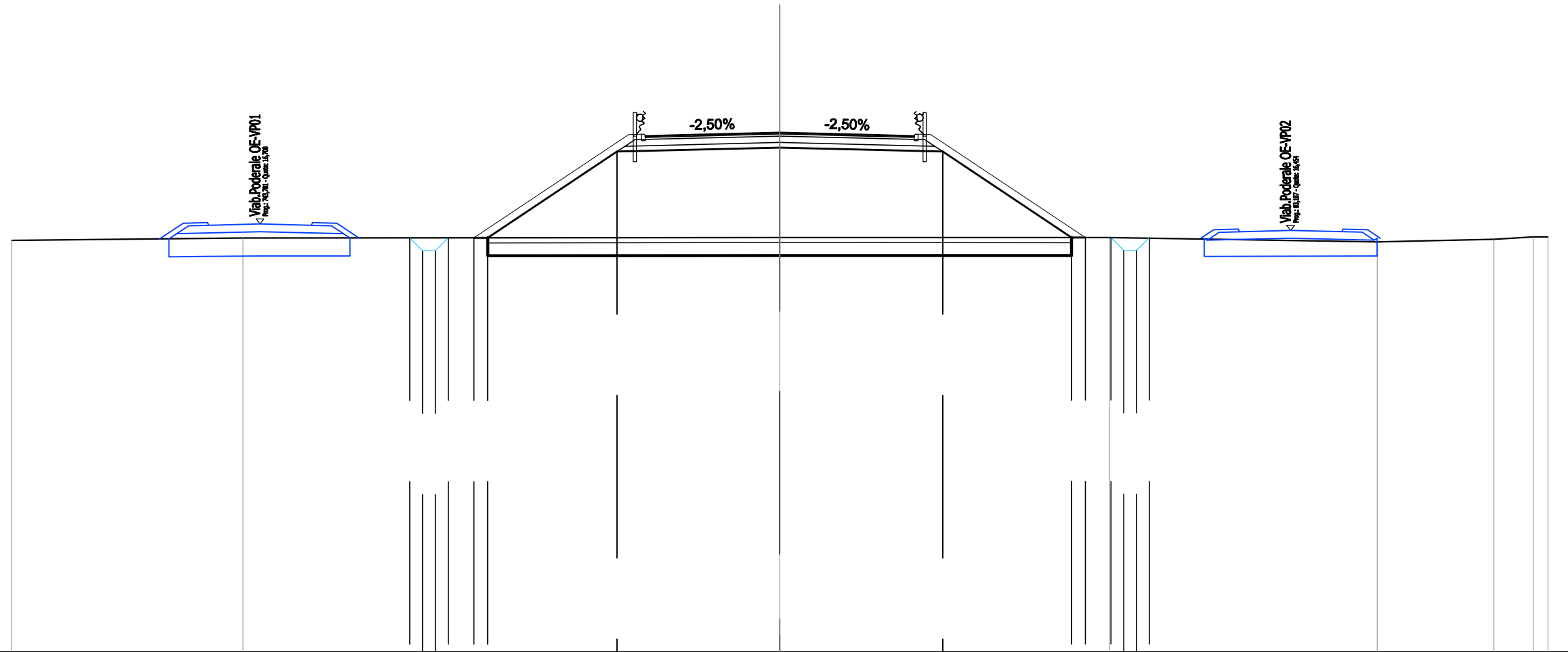
SCALA 1:200

QT.RIF. 1,000

QUOTE TERRENO	16,06	16,14	16,19	16,28	16,29	16,24	16,18	16,04	15,99	16,05	16,08	16,14	16,09	16,10				
DIST.PARZIALI TERRENO	3,07	4,27	3,20	3,56	2,18	0,94	1,15	4,69	6,93	3,82	4,88	6,17	15,12					
QUOTE PROGETTO					16,23	16,23	16,23	16,16	16,10	19,95	20,11	19,95	16,11	16,11	16,10	15,60	15,60	16,10
DIST.PARZIALI PROGETTO					1,00	5,76	6,36	6,36	5,75	0,95	1,00	0,95	1,00	0,95	1,00	0,95	1,00	0,95
QUOTE FINITO					16,16	20,61	20,59	20,69	20,59	20,61	16,11							
DIST. PARZIALI FINITO					6,68	2,15	3,75	3,75	2,15	6,76								
DIST. PROGRESSIVE FINITO					-12,58	-5,90	-5,40	-5,25	-3,75	0,00	-3,75	5,25	5,40	5,90	-12,66			

SCAVI E BONIFICHE	
SCOTTICO	22,806 m
BONIFICA	11,403 m ²
FOSSO	0,981 m ²
RILEVATI	
RILEVATO	76,644 m ²
TERRENO VEGETALE	15,531 m
PIANO DI POSA RILEVATI - LAVORAZIONE DI TIPO "B"	22,806 m
SOVRASTRUTTURA STRADALE	
STRATI LEGATI (USURA e BINDER)	10,500 m
STRATO DI BASE	2,927 m ²
FONDAZIONE MISTO GRANULARE STABILIZZATO	2,482 m ²

OVEST-EST Tratto 2
SEZIONE N.: 34
 QT. PROGETTO: 20,273
 DIST.PROG.: 580,000
 DIST.PREC.: 20,000
 DIST.SUCC.: 20,000



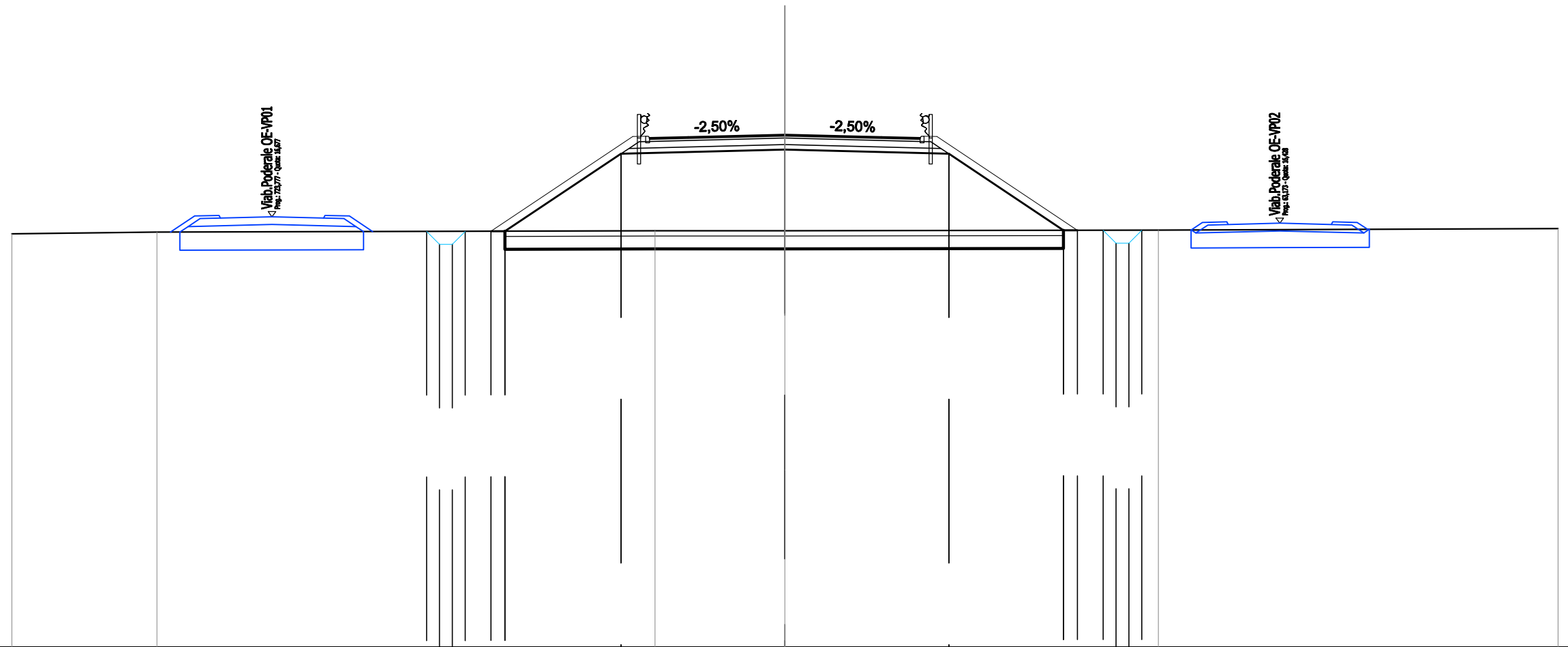
SCALA 1:200

QT.RIF. 0,000

QUOTE TERRENO	16,07	16,16	16,18	16,18	16,18	16,01	16,11	16,20	16,20
DIST.PARZIALI TERRENO	9,04	20,96	12,88	10,46	4,56	1,53	0,88		
QUOTE PROGETTO		16,16 15,66 15,66 16,16	16,17 16,17	19,53	19,69	19,53	16,18 16,18	16,17 15,67 15,67 16,17	
DIST.PARZIALI PROGETTO		1,00 0,54	5,05	6,36	6,36	5,04	0,54 1,00		
QUOTE FINITO		16,17	20,20	20,18	20,27	20,18	20,20	16,18	
DIST. PARZIALI FINITO		6,05	2,15	3,75	3,75	2,15	6,04		
DIST. PROGRESSIVE FINITO		-11,95	-5,90 -5,40 -5,25	-3,75	0,00	-3,75	5,25 5,40 5,90	-11,94	

SCAVI E BONIFICHE	
SCOTTICO	21,676 m
BONIFICA	10,838 m ²
FOSSO	1,000 m ²
RILEVATI	
RILEVATO	67,558 m ²
TERRENO VEGETALE	14,172 m
PIANO DI POSA RILEVATI - LAVORAZIONE DI TIPO "B"	21,676 m
SOVRASTRUTTURA STRADALE	
STRATI LEGATI (USURA e BINDER)	10,500 m
STRATO DI BASE	2,927 m ²
FONDAZIONE MISTO GRANULARE STABILIZZATO	2,482 m ²

OVEST-EST Tratto 2
SEZIONE N.: 35
 QT. PROGETTO: 19,860
 DIST.PROG.: 600,000
 DIST.PREC.: 20,000
 DIST.SUCC.: 20,000



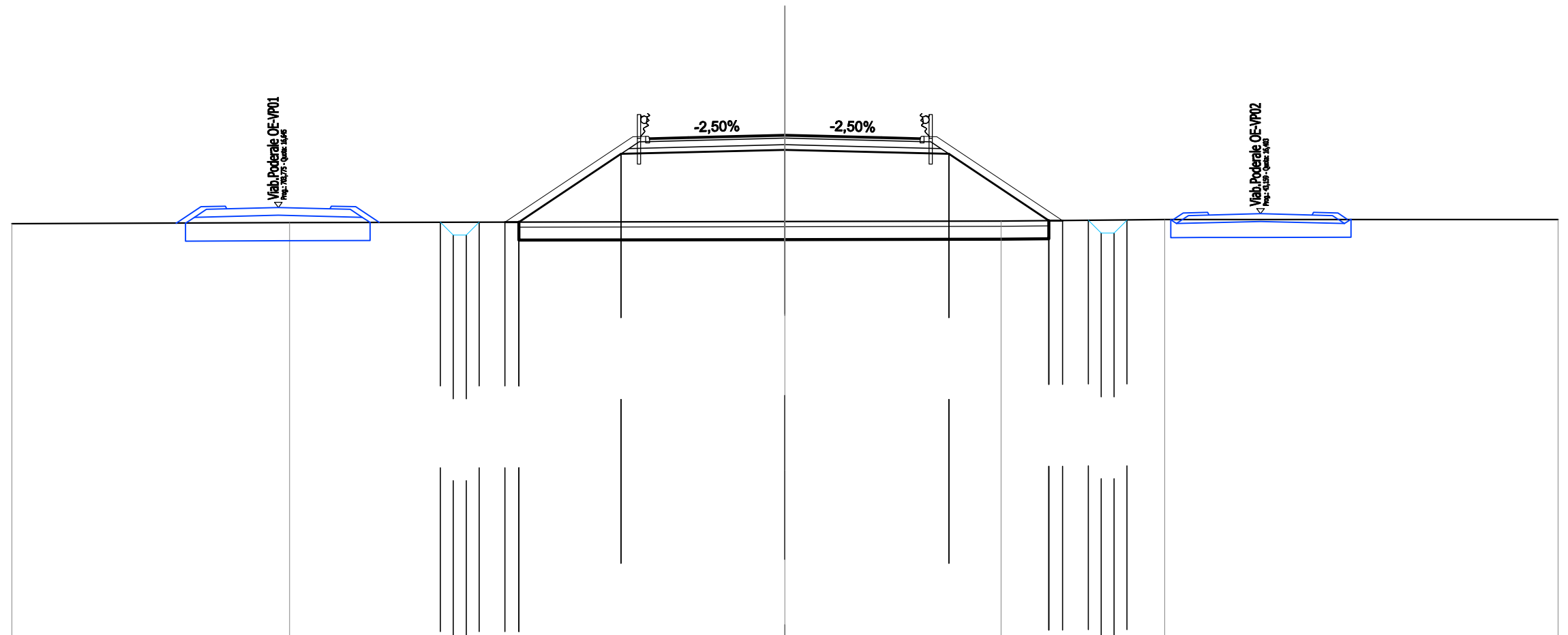
SCALA 1:200

QT.RIF. 0,000

QUOTE TERRENO	16,02	16,08		16,13	16,13	16,16	16,22	
DIST.PARZIALI TERRENO	5,63	19,33	5,04	14,49	15,51			
QUOTE PROGETTO		16,11 15,61 16,11	16,12 16,12	19,12	19,28	19,12	16,15 16,15 16,16 15,66 16,16	
DIST.PARZIALI PROGETTO		1,00 0,54	4,50	6,36	6,36	4,45	0,54 1,00	
QUOTE FINITO		16,12	19,79	19,77	19,86	19,77	19,79	16,15
DIST. PARZIALI FINITO		5,51	2,15	3,75	3,75	2,15	5,45	
DIST. PROGRESSIVE FINITO		-11,41	-5,90 -5,40 -5,25	-3,75	0,00	-3,75	-5,25 -5,40 -5,90	-11,35

SCAVI E BONIFICHE	
SCOTTICO	20,567 m
BONIFICA	10,283 m ²
FOSSO	1,008 m ²
RILEVATI	
RILEVATO	59,062 m ²
TERRENO VEGETALE	12,831 m
PIANO DI POSA RILEVATI - LAVORAZIONE DI TIPO "B"	20,567 m
SOVRASTRUTTURA STRADALE	
STRATI LEGATI (USURA e BINDER)	10,500 m
STRATO DI BASE	2,927 m ²
FONDAZIONE MISTO GRANULARE STABILIZZATO	2,482 m ²

OVEST-EST Tratto 2
SEZIONE N.: 36
 QT. PROGETTO: 19,461
 DIST.PROG.: 620,000
 DIST.PREC.: 20,000
 DIST.SUCC.: 20,000



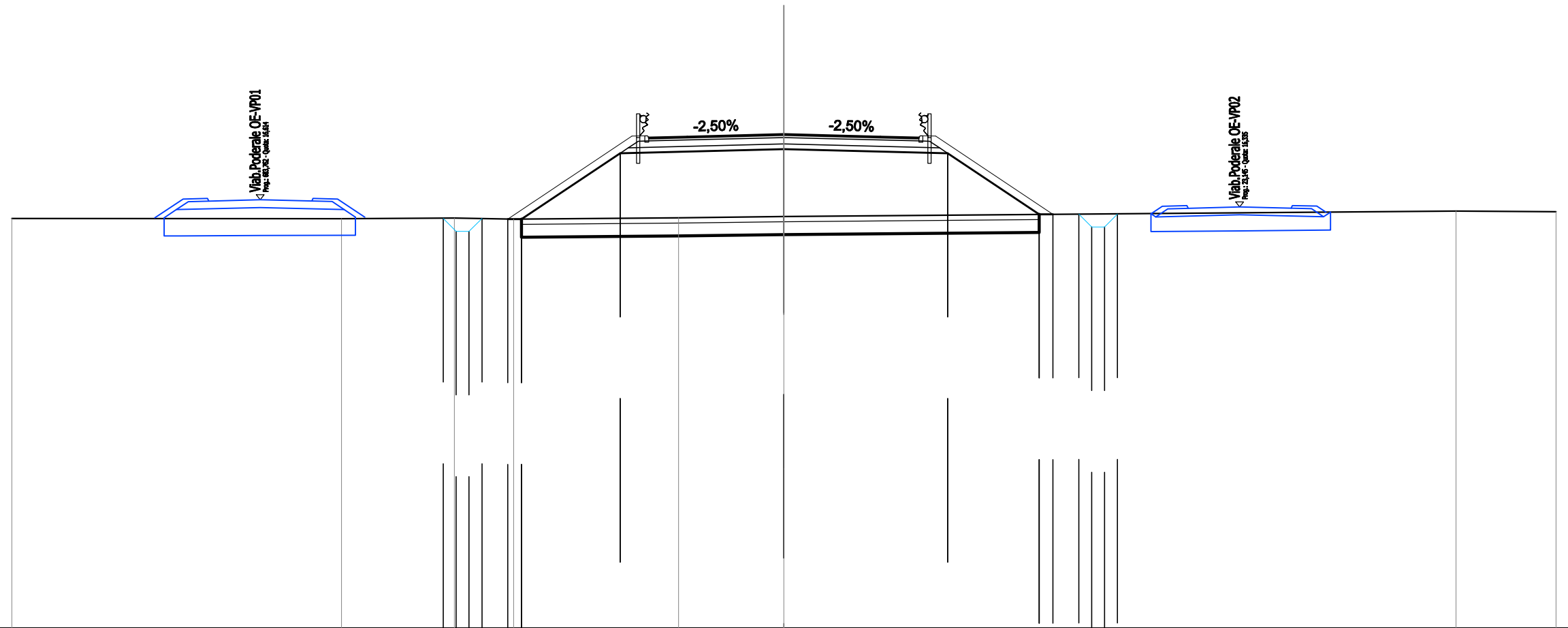
SCALA 1:200

QT.RIF. 0,000

QUOTE TERRENO	16,01	16,06	16,10	16,11	16,18	16,18		
DIST.PARZIALI TERRENO	10,78	19,22	8,38	6,36	15,26			
QUOTE PROGETTO		16,07 15,57 15,57 16,07	16,08 16,08	18,72	18,88	18,72	16,13 16,14 16,15 15,65 15,65 16,15	
DIST.PARZIALI PROGETTO		1,00 0,54	3,96	6,36	6,36	3,88	0,53 1,00	
QUOTE FINITO		16,08	19,39	19,37	19,46	19,37	19,39	16,14
DIST. PARZIALI FINITO		4,97	2,15	3,75	3,75	2,15	4,87	
DIST. PROGRESSIVE FINITO		-10,87	-5,90 -5,40 -5,25	-3,75	0,00	-3,75	-5,25 -5,40 -5,90	-10,77

SCAVI E BONIFICHE	
SCOTTICO	20,119 m
BONIFICA	10,060 m ²
FOSSO	1,030 m ²
RILEVATI	
RILEVATO	55,582 m ²
TERRENO VEGETALE	12,288 m
PIANO DI POSA RILEVATI - LAVORAZIONE DI TIPO "B"	20,119 m
SOVRASTRUTTURA STRADALE	
STRATI LEGATI (USURA e BINDER)	10,500 m
STRATO DI BASE	2,927 m ²
FONDAZIONE MISTO GRANULARE STABILIZZATO	2,482 m ²

OVEST-EST Tratto 2
SEZIONE N.: 37
 QT. PROGETTO: 19,161
 DIST.PROG.: 640,000
 DIST.PREC.: 20,000
 DIST.SUCC.: 20,000



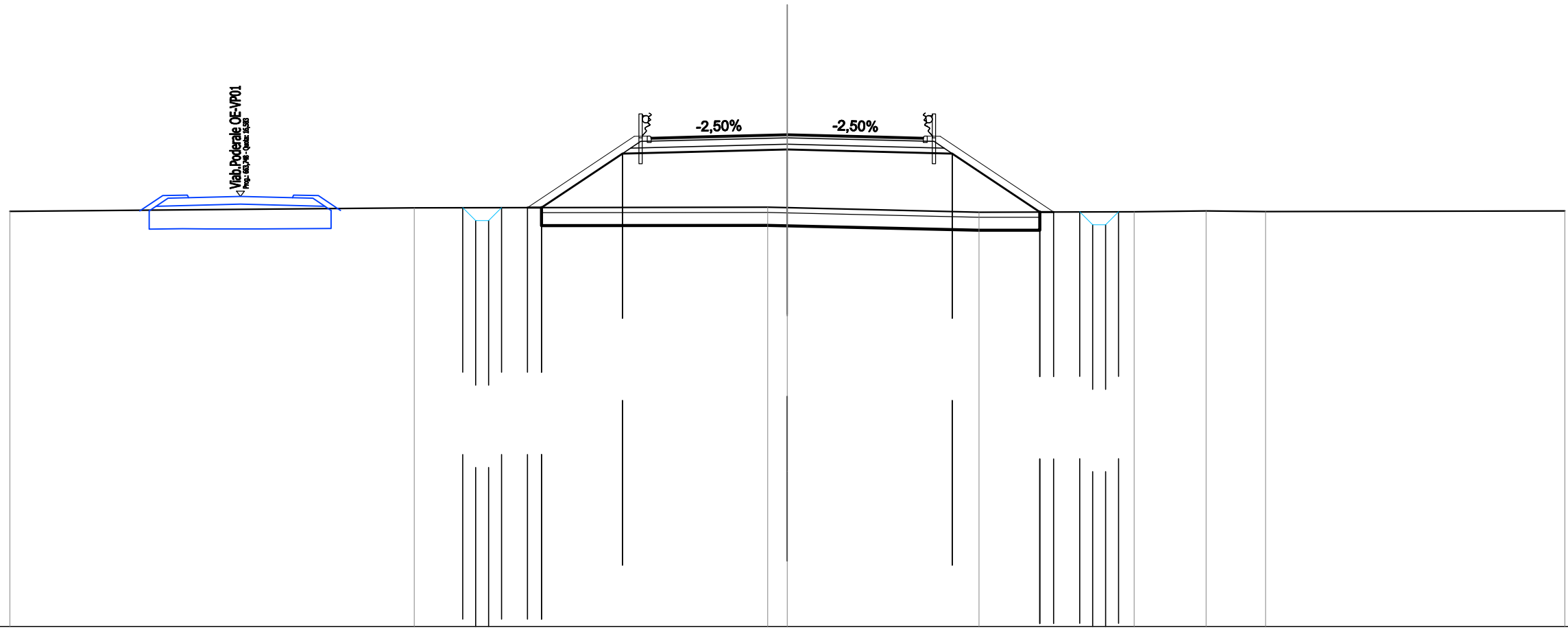
SCALA 1:200

QT.RIF. 0,000

QUOTE TERRENO	15,89	15,88	15,91	15,86	15,91	15,96	16,18	16,15	
DIST.PARZIALI TERRENO	12,81	4,39	2,30	6,41	4,09	26,12	3,88		
QUOTE PROGETTO			15,89 15,39 15,39 15,89	15,87 15,86	18,42	18,58	18,42	16,05 16,05 16,05 15,56 15,56 16,06	
DIST.PARZIALI PROGETTO			1,00 0,54	3,84	6,36	6,36	3,56	0,53 1,00	
QUOTE FINITO			15,87	19,09	19,07	19,16	19,07	19,09	16,05
DIST. PARZIALI FINITO			4,83	2,15	3,75	3,75	2,15	4,56	
DIST. PROGRESSIVE FINITO			-10,73	-5,90 -5,40 -5,25	-3,75	0,00	-3,75	-5,25 -5,40 -5,90	-10,46

SCAVI E BONIFICHE	
SCOTTICO	19,225 m
BONIFICA	9,612 m ²
FOSSO	1,001 m ²
RILEVATI	
RILEVATO	48,464 m ²
TERRENO VEGETALE	11,224 m
PIANO DI POSA RILEVATI - LAVORAZIONE DI TIPO "B"	19,225 m
SOVRASTRUTTURA STRADALE	
STRATI LEGATI (USURA e BINDER)	10,500 m
STRATO DI BASE	2,927 m ²
FONDAZIONE MISTO GRANULARE STABILIZZATO	2,482 m ²

OVEST-EST Tratto 2
SEZIONE N.: 38
 QT. PROGETTO: 18,976
 DIST.PROG.: 660,000
 DIST.PREC.: 20,000
 DIST.SUCC.: 12,492



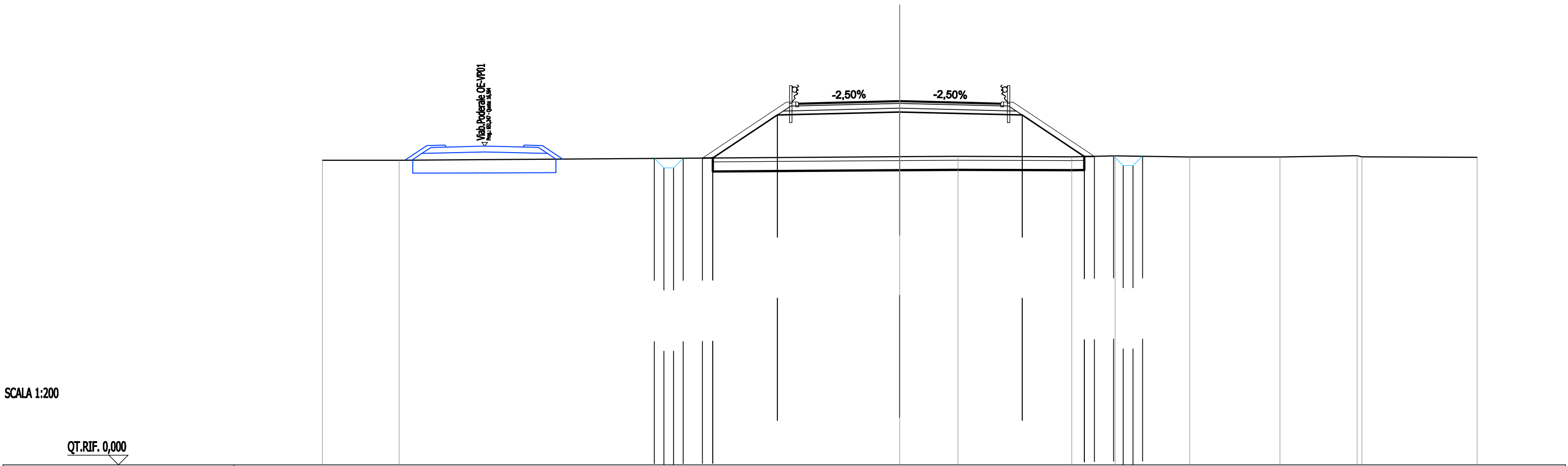
SCALA 1:200

QT.RIF. 0,000

QUOTE TERRENO	16,01	16,15	16,17	16,15	15,98	15,99	16,02	16,00	16,02					
DIST.PARZIALI TERRENO	15,61	13,63	0,76	7,39	5,99	2,77	2,29	11,55						
QUOTE PROGETTO		16,15	15,65	15,65	16,15	16,15	18,24	18,40	18,24	15,98	15,98	15,99	15,49	15,99
DIST.PARZIALI PROGETTO		1,00	0,54	3,12	6,36	6,36	3,38	0,54	1,00					
QUOTE FINITO		16,15	18,90	18,88	18,98	18,88	18,90	15,98						
DIST. PARZIALI FINITO		4,13	2,15	3,75	3,75	2,15	4,38							
DIST. PROGRESSIVE FINITO		-10,03	-5,90	-5,40	-5,25	-3,75	0,00	-3,75	-5,25	-5,40	-5,90	-10,28		

SCAVI E BONIFICHE	
SCOTTICO	19,304 m
BONIFICA	9,652 m ²
FOSSO	0,980 m ²
RILEVATI	
RILEVATO	49,371 m ²
TERRENO VEGETALE	11,308 m
PIANO DI POSA RILEVATI - LAVORAZIONE DI TIPO "B"	19,304 m
SOVRASTRUTTURA STRADALE	
STRATI LEGATI (USURA e BINDER)	10,500 m
STRATO DI BASE	2,927 m ²
FONDAZIONE MISTO GRANULARE STABILIZZATO	2,482 m ²

OVEST-EST Tratto 2
 SEZIONE N.: 39
 QT. PROGETTO: 18,918
 DIST.PROG.: 672,492
 DIST.PREC.: 12,492
 DIST.SUCC.: 27,508



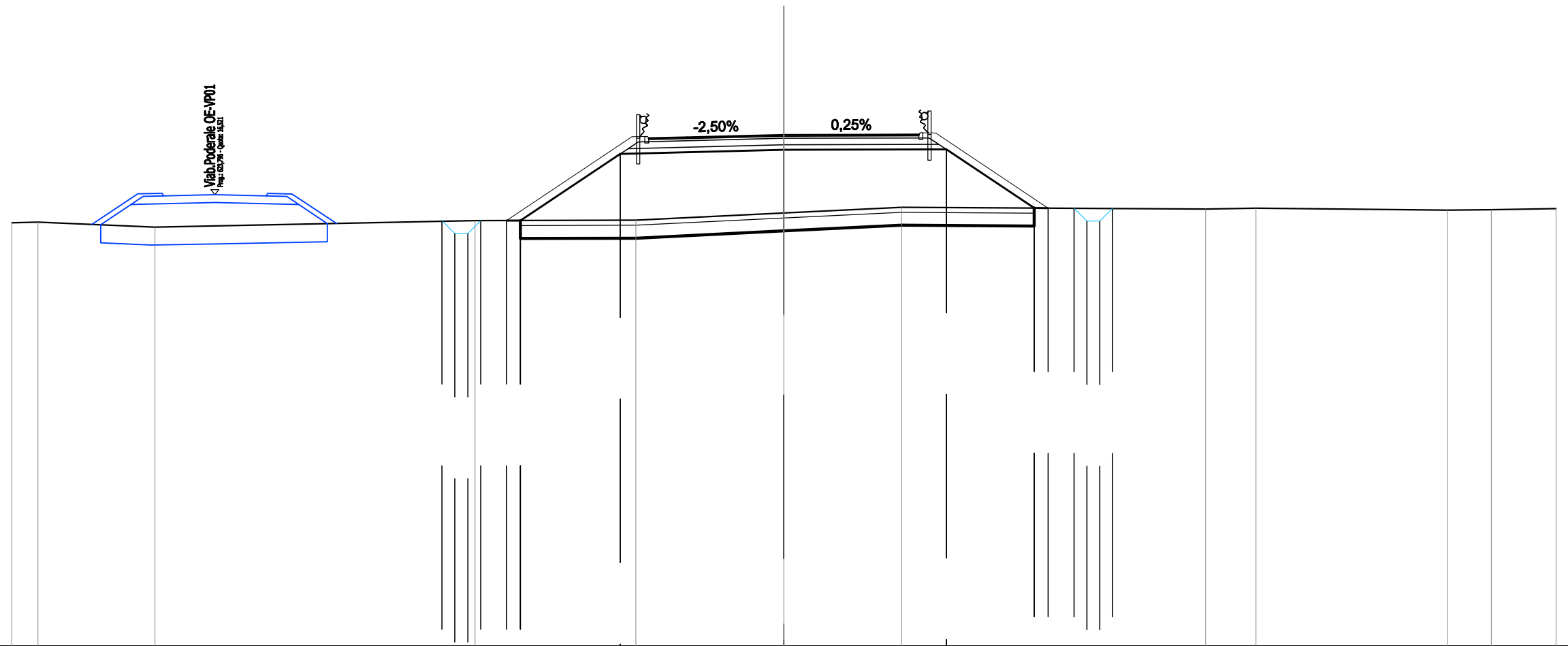
SCALA 1:200

QT.RIF. 0,000

QUOTE TERRENO	15,83	15,83				16,01	16,03		16,01	16,06	16,00	16,00	16,07	16,01	15,98				
DIST.PARZIALI TERRENO	3,98		26,02			3,03	5,91		2,25	3,89	4,68	4,02		5,98					
QUOTE PROGETTO			15,93	15,43	15,43	15,93	15,94	15,94	18,18		18,34		18,18	16,02	16,03	16,05	15,95	15,95	16,05
DIST.PARZIALI PROGETTO			1,00	0,50	3,35	6,36		6,36	3,23	0,52	1,00								
QUOTE FINITO			15,94		18,85	18,82	18,92	18,82	18,85		16,03								
DIST. PARZIALI FINITO			4,36		2,15	3,75	3,75	2,15	4,22										
DIST. PROGRESSIVE FINITO			-10,26		-5,90	-5,40	-5,25	-3,75	0,00	-3,75	-5,25	-5,40	-5,90	-10,12					

SCAVI E BONIFICHE	
SCOTTICO	19,965 m
BONIFICA	9,983 m ²
FOSSO	0,976 m ²
RILEVATI	
RILEVATO	53,509 m ²
TERRENO VEGETALE	12,124 m
PIANO DI POSA RILEVATI - LAVORAZIONE DI TIPO "B"	19,965 m
SOVRASTRUTTURA STRADALE	
STRATI LEGATI (USURA e BINDER)	10,500 m
STRATO DI BASE	2,921 m ²
FONDAZIONE MISTO GRANULARE STABILIZZATO	2,474 m ²

OVEST-EST Tratto 2
SEZIONE N.: 40
 QT. PROGETTO: 18,844
 DIST.PROG.: 700,000
 DIST.PREC.: 27,508
 DIST.SUCC.: 20,000



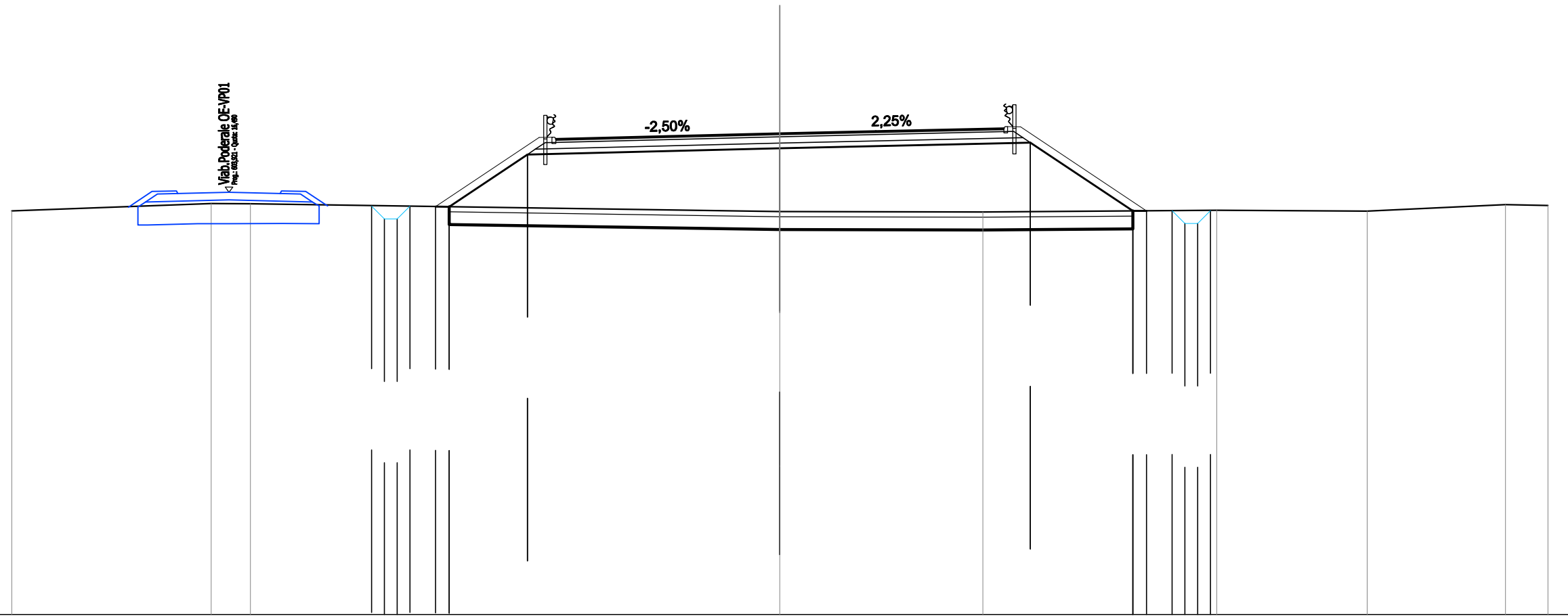
SCALA 1:200

QT.RIF. -1,000

QUOTE TERRENO	15,43	15,46	15,26	15,51	15,53	15,81	16,04	15,97	16,00	15,92	15,93	15,98
DIST.PARZIALI TERRENO	1,02	4,54	12,44	6,24	5,76	4,58	11,81	1,95	7,43	1,71	2,51	
QUOTE PROGETTO				15,51 15,01 15,01 15,51	15,52 15,52	18,10	18,26	18,28	16,01 16,00	16,00 15,50 15,50 16,00		
DIST.PARZIALI PROGETTO				1,00 0,51	3,88	6,36	6,31	3,41	0,55 1,00			
QUOTE FINITO				15,52	18,77	18,75	18,84	18,85	18,92	16,00		
DIST. PARZIALI FINITO				4,88	2,15	3,75	3,75	2,15	4,37			
DIST. PROGRESSIVE FINITO				-10,78	-5,90 -5,40 -5,25	-3,75	0,00	-3,75	-5,25 -5,40 -5,90	-10,27		

SCAVI E BONIFICHE	
SCOTTICO	26,702 m
BONIFICA	13,351 m ²
FOSSO	1,025 m ²
RILEVATI	
RILEVATO	75,151 m ²
TERRENO VEGETALE	11,777 m
PIANO DI POSA RILEVATI - LAVORAZIONE DI TIPO "B"	26,702 m
SOVRASTRUTTURA STRADALE	
STRATI LEGATI (USURA e BINDER)	17,500 m
STRATO DI BASE	4,667 m ²
FONDAZIONE MISTO GRANULARE STABILIZZATO	3,869 m ²

OVEST-EST Tratto 2
SEZIONE N.: 41
 QT. PROGETTO: 18,790
 DIST.PROG.: 720,000
 DIST.PREC.: 20,000
 DIST.SUCC.: 25,000



SCALA 1:200

QT.RIF. 0,000

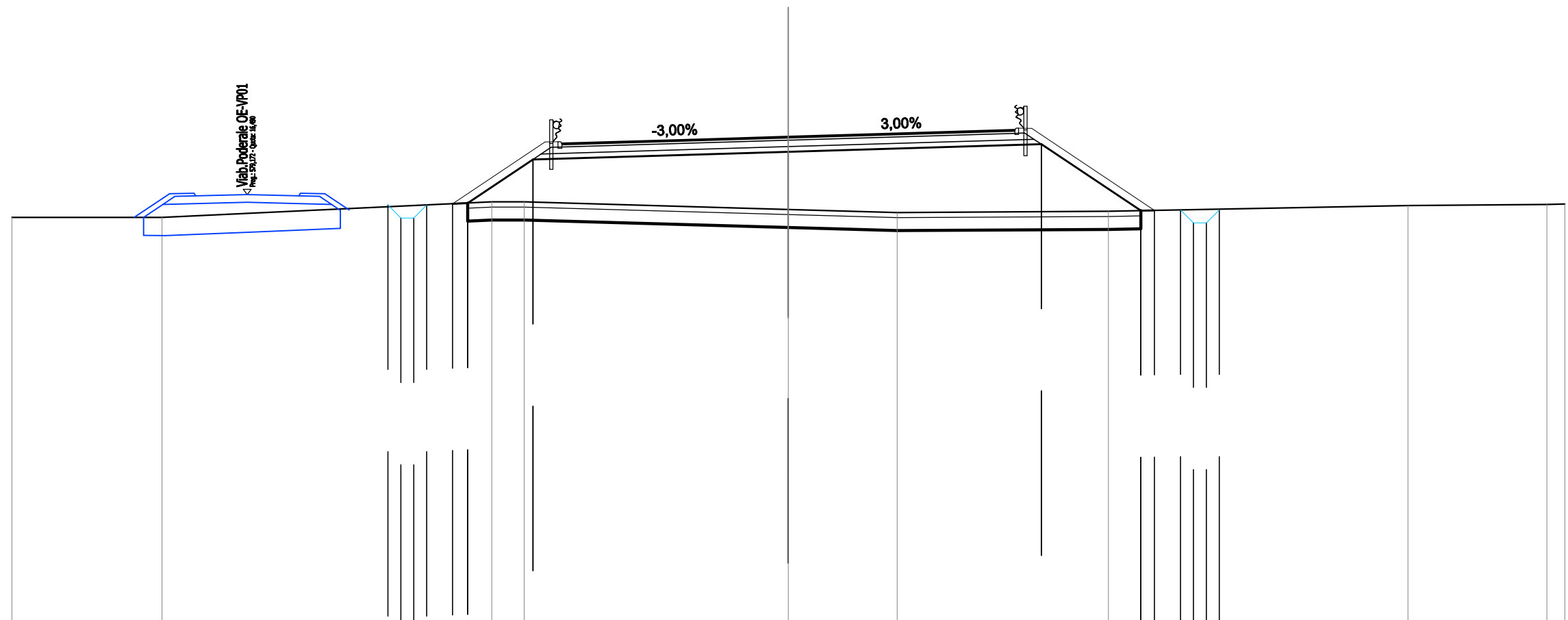
QUOTE TERRENO	15,76	16,05	16,04		15,73	15,72	15,79	15,75	16,01	15,98
DIST.PARZIALI TERRENO	7,79	1,53	20,68		7,93	9,13	5,87	5,41	1,65	
QUOTE PROGETTO			15,95 15,94 15,95 15,93 15,93	17,96	18,21	18,43	15,76 15,77 15,77 15,77 15,77			
DIST.PARZIALI PROGETTO			1,00 0,93	3,06	9,86	9,78	4,00 0,93 1,00			
QUOTE FINITO			15,93	18,63	18,70	18,79	18,87	19,05	15,77	
DIST. PARZIALI FINITO			4,05	5,65	3,75	3,75	5,65	4,92		
DIST. PROGRESSIVE FINITO			-13,45	-9,40 -8,90 -8,75	-3,75	0,00	-3,75	-8,75 -8,90 -9,40	-14,32	

SCAVI E BONIFICHE	
SCOTTICO	26,016 m
BONIFICA	13,008 m ²
FOSSO	0,971 m ²
RILEVATI	
RILEVATO	68,413 m ²
TERRENO VEGETALE	11,005 m
PIANO DI POSA RILEVATI - LAVORAZIONE DI TIPO "B"	26,016 m
SOVRASTRUTTURA STRADALE	
STRATI LEGATI (USURA e BINDER)	17,500 m
STRATO DI BASE	4,666 m ²
FONDAZIONE MISTO GRANULARE STABILIZZATO	3,868 m ²

OVEST-EST Tratto 2
SEZIONE N.: 42
 QT. PROGETTO: 18,723
 DIST.PROG.: 745,000
 DIST.PREC.: 25,000
 DIST.SUCC.: 20,000

SCALA 1:200

QT.RIF. 0,000



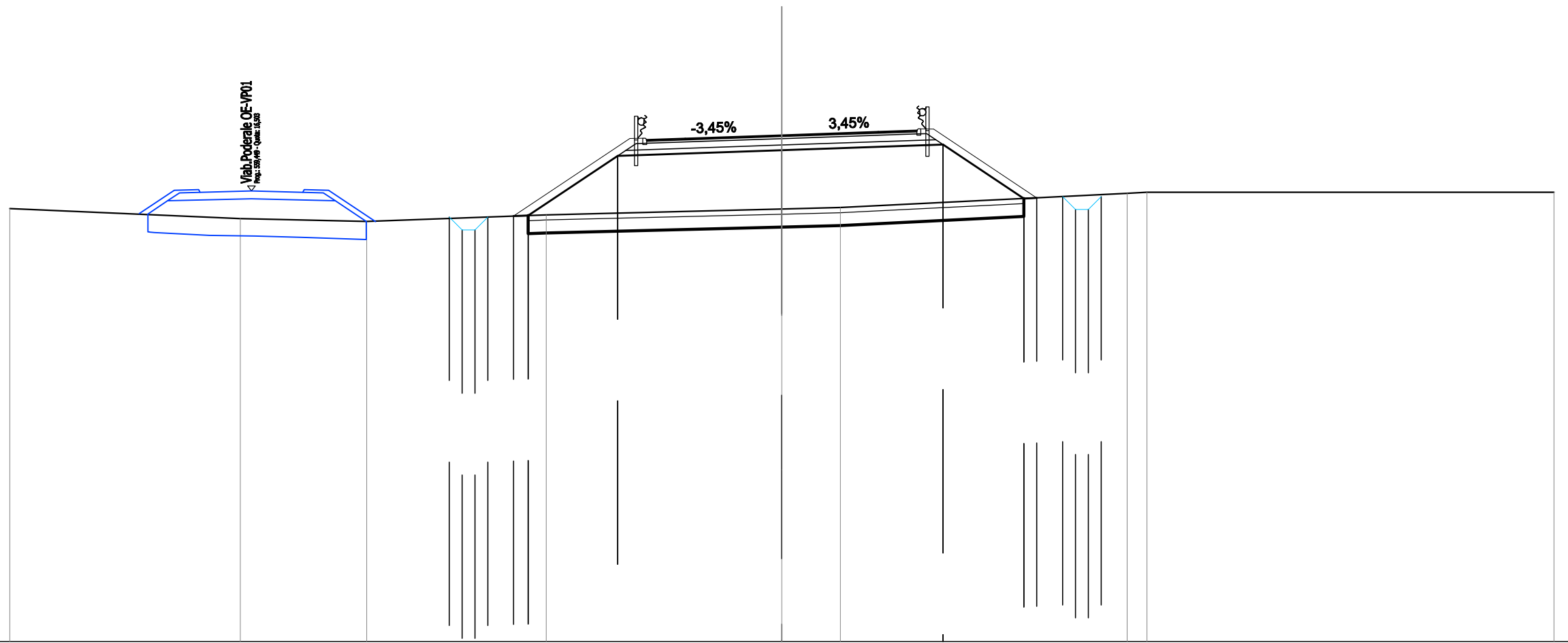
QUOTE TERRENO	15,61	15,61	16,21	16,21	15,92	15,80	15,84	16,06	16,11	16,13							
DIST.PARZIALI TERRENO	5,80	12,74	1,26	10,20	4,21	8,16	11,57	5,37	0,88	16,13							
QUOTE PROGETTO			16,09	15,99	15,99	16,09	16,14	16,16	17,85	18,14	18,44	15,87	15,88	15,90	15,90	15,90	15,90
DIST.PARZIALI PROGETTO			1,00	0,98	2,52	9,87	9,77	3,85	0,53	1,00							
QUOTE FINITO			16,14	18,52	18,61	18,72	18,84	19,05	15,88								
DIST. PARZIALI FINITO			3,57	5,65	3,75	3,75	5,65	4,75									
DIST. PROGRESSIVE FINITO			-12,97	-9,40	-8,90	-8,75	-3,75	0,00	-3,75	-8,75	-8,90	-9,40	-14,15				

SCAVI E BONIFICHE	
SCOTTICO	19,257 m
BONIFICA	9,629 m ²
FOSSO	1,016 m ²
RILEVATI	
RILEVATO	49,565 m ²
TERRENO VEGETALE	11,257 m
PIANO DI POSA RILEVATI - LAVORAZIONE DI TIPO "B"	19,257 m
SOVRASTRUTTURA STRADALE	
STRATI LEGATI (USURA e BINDER)	10,500 m
STRATO DI BASE	2,917 m ²
FONDAZIONE MISTO GRANULARE STABILIZZATO	2,469 m ²

OVEST-EST Tratto 2
SEZIONE N.: 43
 QT. PROGETTO: 18,669
 DIST.PROG.: 765,000
 DIST.PREC.: 20,000
 DIST.SUCC.: 15,000

SCALA 1:200

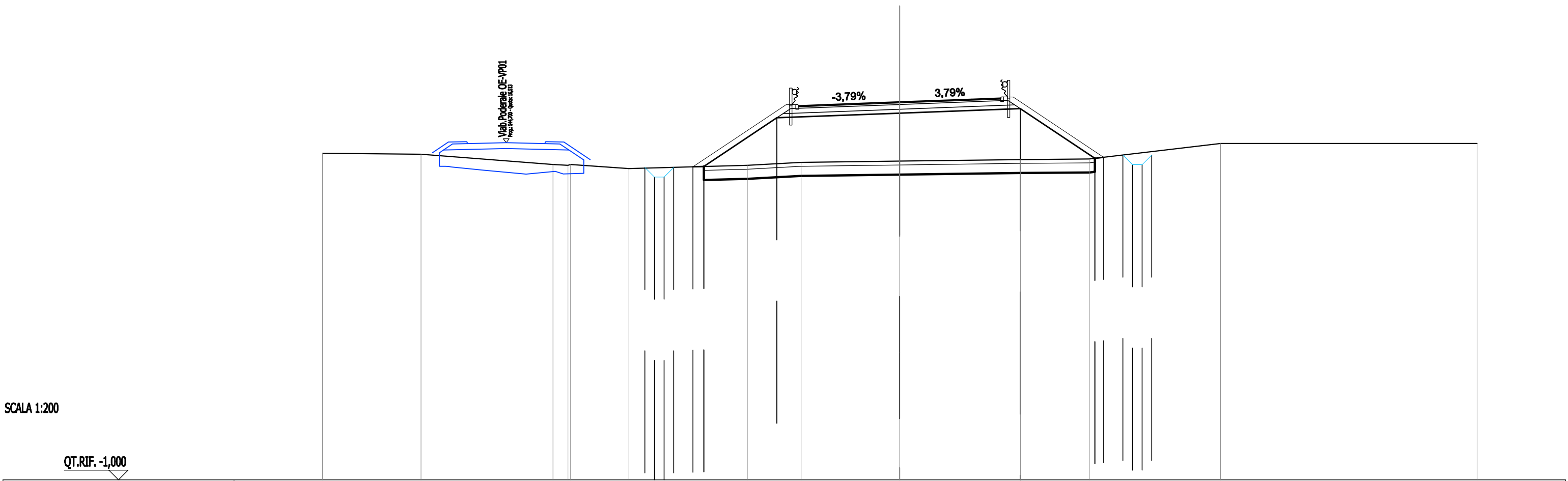
QT.RIF. -1,000



QUOTE TERRENO	15,82	15,43	15,32	15,58	15,80	15,86	16,41	16,46	16,46
DIST.PARZIALI TERRENO	8,96	4,90	6,98	9,15	2,28	11,14	0,77	15,81	
QUOTE PROGETTO			15,49 14,99 14,98 15,49	15,53 15,55	17,87	18,09	18,30	16,21 16,24 16,29 15,79 15,79 16,29	
DIST.PARZIALI PROGETTO			1,00 0,57	3,48	6,38	6,27	3,14	1,00	
QUOTE FINITO			15,53	18,55	18,54	18,67	18,80	18,91	16,24
DIST. PARZIALI FINITO			4,53	2,15	3,75	3,75	2,15	4,01	
DIST. PROGRESSIVE FINITO			-10,43	-5,90 -5,40 -5,25	-3,75	0,00	-3,75	-5,25 -5,40 -5,90	-9,91

SCAVI E BONIFICHE	
SCOTTICO	20,320 m
BONIFICA	10,160 m ²
FOSSO	1,104 m ²
RILEVATI	
RILEVATO	55,543 m ²
TERRENO VEGETALE	12,470 m
PIANO DI POSA RILEVATI - LAVORAZIONE DI TIPO "B"	20,320 m
SOVRASTRUTTURA STRADALE	
STRATI LEGATI (USURA e BINDER)	10,500 m
STRATO DI BASE	2,917 m ²
FONDAZIONE MISTO GRANULARE STABILIZZATO	2,469 m ²

OVEST-EST Tratto 2
 SEZIONE N.: 44
 QT. PROGETTO: 18,628
 DIST.PROG.: 780,000
 DIST.PREC.: 15,000
 DIST.SUCC.: 14,992



SCALA 1:200

QT.RIF. -1,000

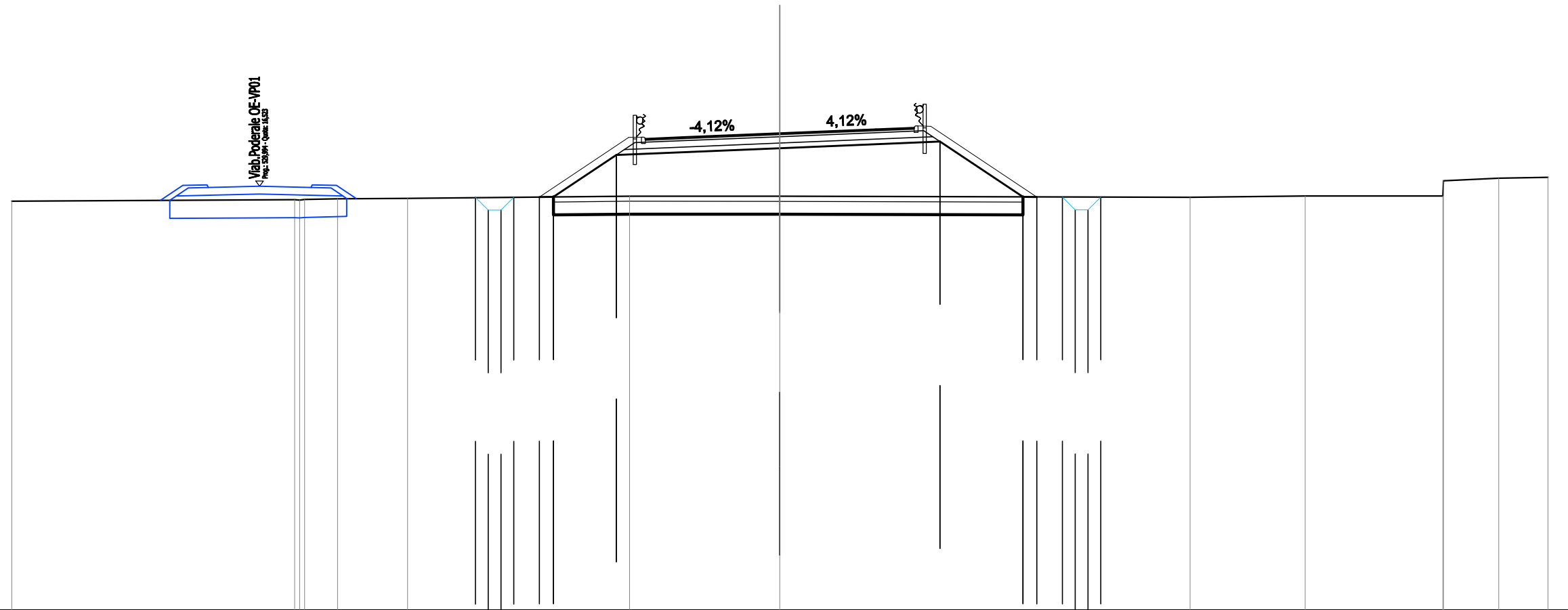
QUOTE TERRENO	15,96	15,91	15,38	15,34	15,17	15,34	15,49	15,55	15,64	15,66	16,46	16,47					
DIST.PARZIALI TERRENO	5,13	6,86	0,78	3,03	6,15	2,79	5,12	6,27	3,58	6,82	13,33						
QUOTE PROGETTO			15,23	14,73	14,73	15,23	15,26	15,27	17,81	18,05	18,29	15,70	15,75	15,87	15,37	15,37	15,87
DIST.PARZIALI PROGETTO			1,00	0,56	3,80	6,38	6,26	3,88	1,00								
QUOTE FINITO			15,26	18,49	18,49	18,63	18,77	18,89	15,75								
DIST. PARZIALI FINITO			4,84	2,15	3,75	3,75	2,15	4,70									
DIST. PROGRESSIVE FINITO			-10,74	-5,90	-5,40	-5,25	-3,75	0,00	-3,75	-5,25	-5,40	-5,90	-10,60				

SCAVI E BONIFICHE	
SCOTTICO	18,339 m
BONIFICA	9,170 m ²
FOSSO	0,986 m ²
RILEVATI	
RILEVATO	42,045 m ²
TERRENO VEGETALE	10,173 m
PIANO DI POSA RILEVATI - LAVORAZIONE DI TIPO "B"	18,339 m
SOVRASTRUTTURA STRADALE	
STRATI LEGATI (USURA e BINDER)	10,500 m
STRATO DI BASE	2,917 m ²
FONDAZIONE MISTO GRANULARE STABILIZZATO	2,469 m ²

OVEST-EST Tratto 2
 SEZIONE N.: 45
 QT. PROGETTO: 18,588
 DIST.PROG.: 794,992
 DIST.PREC.: 14,992
 DIST.SUCC.: 25,008

SCALA 1:200

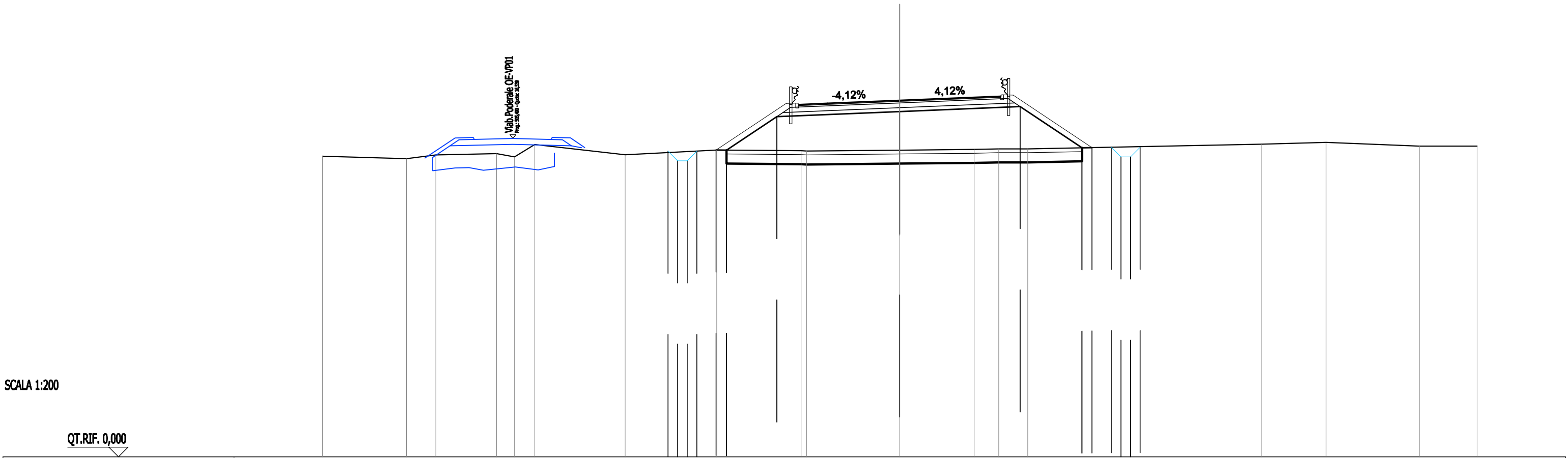
QT.RIF. 0,000



QUOTE TERRENO	15,94	16,00	15,98	16,01	16,03	16,05	16,14	16,13	16,09	16,14	16,14	16,84	16,87
DIST.PARZIALI TERRENO	11,05	1,29	2,73	8,67	5,87	16,03	4,49	5,38	2,16	1,92			
QUOTE PROGETTO		16,09	15,99	16,09	16,10	16,11	17,74	18,01	18,27	16,11	16,10	16,10	16,10
DIST.PARZIALI PROGETTO		1,00	0,55	2,45	6,39	6,26	3,24	0,54	1,00				
QUOTE FINITO		16,10	18,43	18,43	18,59	18,74	18,86	16,10					
DIST. PARZIALI FINITO		3,49	2,15	3,75	3,75	2,15	4,14						
DIST. PROGRESSIVE FINITO		-9,39	-5,90	-5,40	-5,25	-3,75	0,00	-3,75	-5,25	-5,40	-5,90	-10,04	

SCAVI E BONIFICHE	
STERRO	0,000 m ²
SCOTTICO	18,471 m
BONIFICA	9,236 m ²
FOSSO	0,967 m ²
RILEVATI	
RILEVATO	44,057 m ²
TERRENO VEGETALE	10,295 m
PIANO DI POSA RILEVATI - LAVORAZIONE DI TIPO "B"	18,471 m
SOVRASTRUTTURA STRADALE	
STRATI LEGATI (USURA e BINDER)	10,500 m
STRATO DI BASE	2,917 m ²
FONDAZIONE MISTO GRANULARE STABILIZZATO	2,469 m ²

OVEST-EST Tratto 2
SEZIONE N.: 46
 QT. PROGETTO: 18,520
 DIST.PROG.: 820,000
 DIST.PREC.: 25,008
 DIST.SUCC.: 20,000



SCALA 1:200

QT.RIF. 0,000

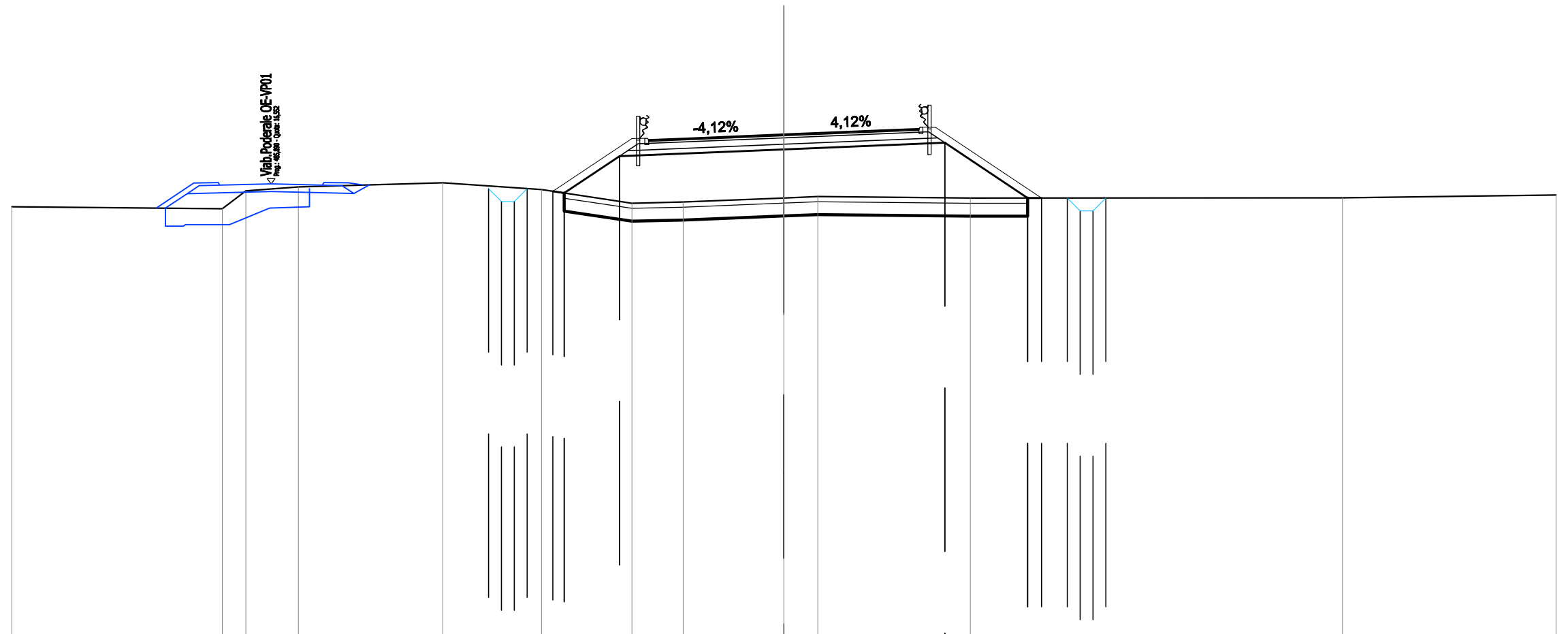
QUOTE TERRENO	15,62	15,49	15,69	15,76	15,59	16,23	15,69	15,94	15,90	15,89	15,93	15,97	16,00	16,00	16,24	16,34	16,14	16,14	
DIST.PARZIALI TERRENO	4,37	1,53	3,16	0,88	1,05	4,70	4,76	4,39	4,84	3,87	1,28	1,51	12,15	3,35	4,85	2,99			
QUOTE PROGETTO				15,88	15,38	15,38	15,88	15,94	15,93	17,68	17,94		18,20	16,06	16,07	16,09	15,59	15,59	16,09
DIST.PARZIALI PROGETTO				1,00	0,54	2,61	6,39	6,26	3,21	0,57	1,00								
QUOTE FINITO				15,94	18,36	18,37	18,52	18,67	18,80	16,07									
DIST. PARZIALI FINITO				3,64	2,15	3,75	3,75	2,15	4,09										
DIST. PROGRESSIVE FINITO				-9,54	-5,90	-5,40	-5,25	-3,75	0,00	-3,75	-5,75	-5,40	-5,90	-9,99					

SCAVI E BONIFICHE	
SCOTTICO	18,009 m
BONIFICA	9,004 m ²
FOSSO	1,080 m ²
RILEVATI	
RILEVATO	42,318 m ²
TERRENO VEGETALE	9,643 m
PIANO DI POSA RILEVATI - LAVORAZIONE DI TIPO "B"	18,009 m
SOVRASTRUTTURA STRADALE	
STRATI LEGATI (USURA e BINDER)	10,500 m
STRATO DI BASE	2,917 m ²
FONDAZIONE MISTO GRANULARE STABILIZZATO	2,469 m ²

OVEST-EST Tratto 2
 SEZIONE N.: 47
 QT. PROGETTO: 18,466
 DIST.PROG.: 840,000
 DIST.PREC.: 20,000
 DIST.SUCC.: 20,000

SCALA 1:200

QT.RIF. -1,000



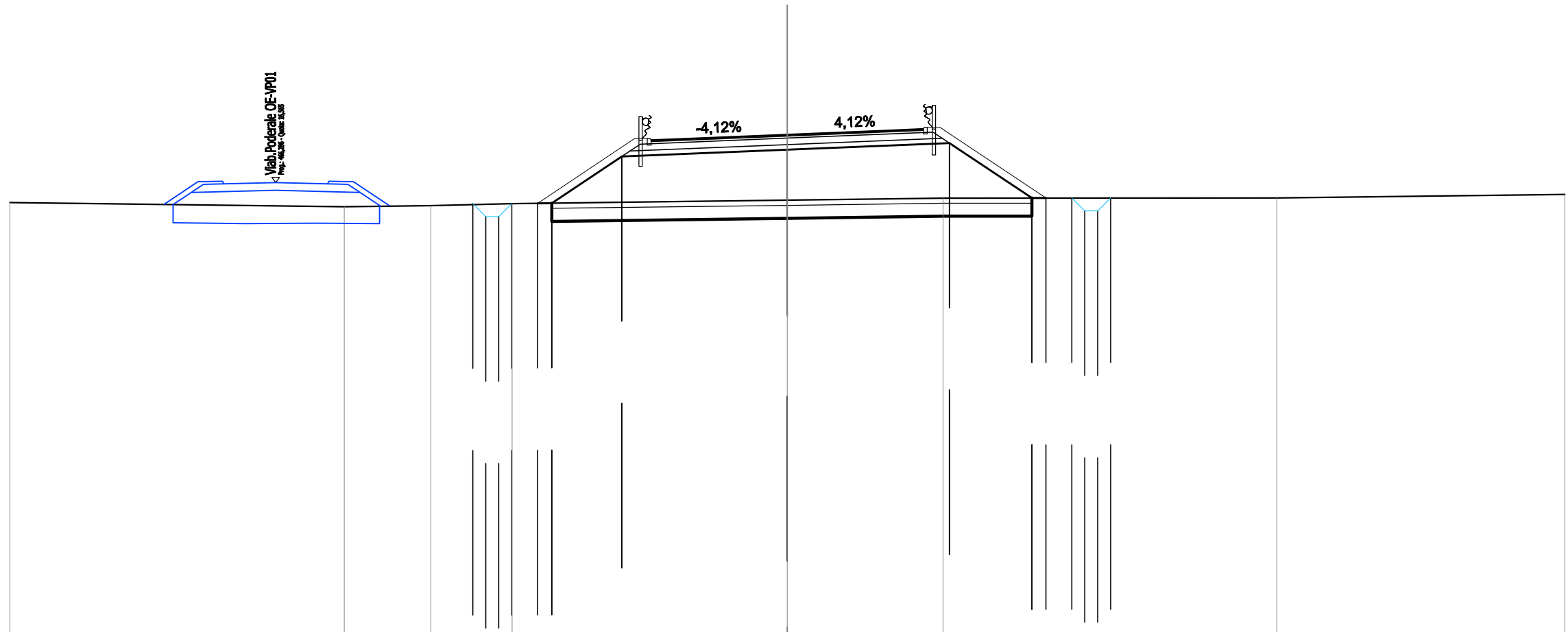
QUOTE TERRENO	15,66	15,59	16,28	16,43	16,59	16,33	15,80	15,84	16,00	16,05	16,00	16,01	16,11
DIST.PARZIALI TERRENO	8,18	0,82	2,04	5,61	3,83	3,52	1,99	3,91	1,32	5,93	14,46	8,29	
QUOTE PROGETTO						16,36	17,62		17,89		18,14	16,00	16,00
DIST.PARZIALI PROGETTO						1,00	2,14	6,39		6,26	3,22	0,54	1,00
QUOTE FINITO						16,26	18,31	18,31	18,47	18,62	18,74	16,00	
DIST. PARZIALI FINITO						3,08	2,15	3,75	3,75	2,15	4,12		
DIST. PROGRESSIVE FINITO						-8,98	-5,90	-5,40	-5,25	-3,75	0,00	-3,75	-5,25

SCAVI E BONIFICHE	
SCOTTICO	18,523 m
BONIFICA	9,262 m ²
FOSSO	0,974 m ²
RILEVATI	
RILEVATO	43,284 m ²
TERRENO VEGETALE	10,393 m
PIANO DI POSA RILEVATI - LAVORAZIONE DI TIPO "B"	18,523 m
SOVRASTRUTTURA STRADALE	
STRATI LEGATI (USURA e BINDER)	10,500 m
STRATO DI BASE	2,917 m ²
FONDAZIONE MISTO GRANULARE STABILIZZATO	2,469 m ²

OVEST-EST Tratto 2
SEZIONE N.: 48
 QT. PROGETTO: 18,412
 DIST.PROG.: 860,000
 DIST.PREC.: 20,000
 DIST.SUCC.: 20,000

SCALA 1:200

QT.RIF. -1,000



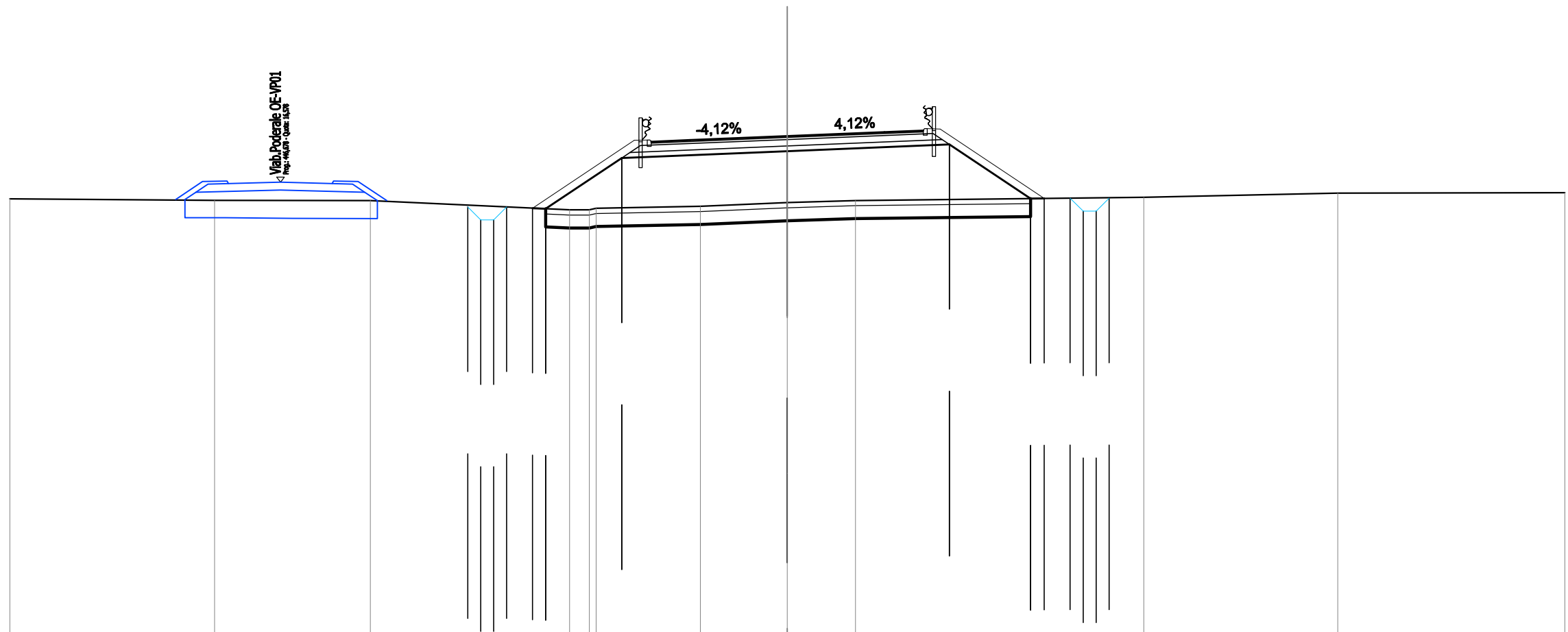
QUOTE TERRENO	15,80	15,64	15,67	15,75	15,89	15,97	15,98	16,10	
DIST.PARZIALI TERRENO	12,90	3,34	3,13	10,62	6,01	12,87	11,12		
QUOTE PROGETTO			15,75 15,25 15,75	15,76 15,77	17,57	17,83	18,09	15,97 15,97 15,97 15,47 15,97	
DIST.PARZIALI PROGETTO			1,00 0,55	2,70	6,39	6,26	3,18	0,54 1,00	
QUOTE FINITO			15,76	18,26	18,26	18,41	18,57	18,69	15,97
DIST. PARZIALI FINITO			3,74	2,15	3,75	3,75	2,15	4,08	
DIST. PROGRESSIVE FINITO			-9,64	-5,90 -5,40 -5,25	-3,75	0,00	-3,75	-5,25 -5,40 -5,90	-9,98

SCAVI E BONIFICHE	
SCOTTICO	18,711 m
BONIFICA	9,356 m ²
FOSSO	1,065 m ²
RILEVATI	
RILEVATO	44,668 m ²
TERRENO VEGETALE	10,554 m
PIANO DI POSA RILEVATI - LAVORAZIONE DI TIPO "B"	18,711 m
SOVRASTRUTTURA STRADALE	
STRATI LEGATI (USURA e BINDER)	10,500 m
STRATO DI BASE	2,917 m ²
FONDAZIONE MISTO GRANULARE STABILIZZATO	2,469 m ²

OVEST-EST Tratto 2
 SEZIONE N.: 49
 QT. PROGETTO: 18,358
 DIST.PROG.: 880,000
 DIST.PREC.: 20,000
 DIST.SUCC.: 20,000

SCALA 1:200

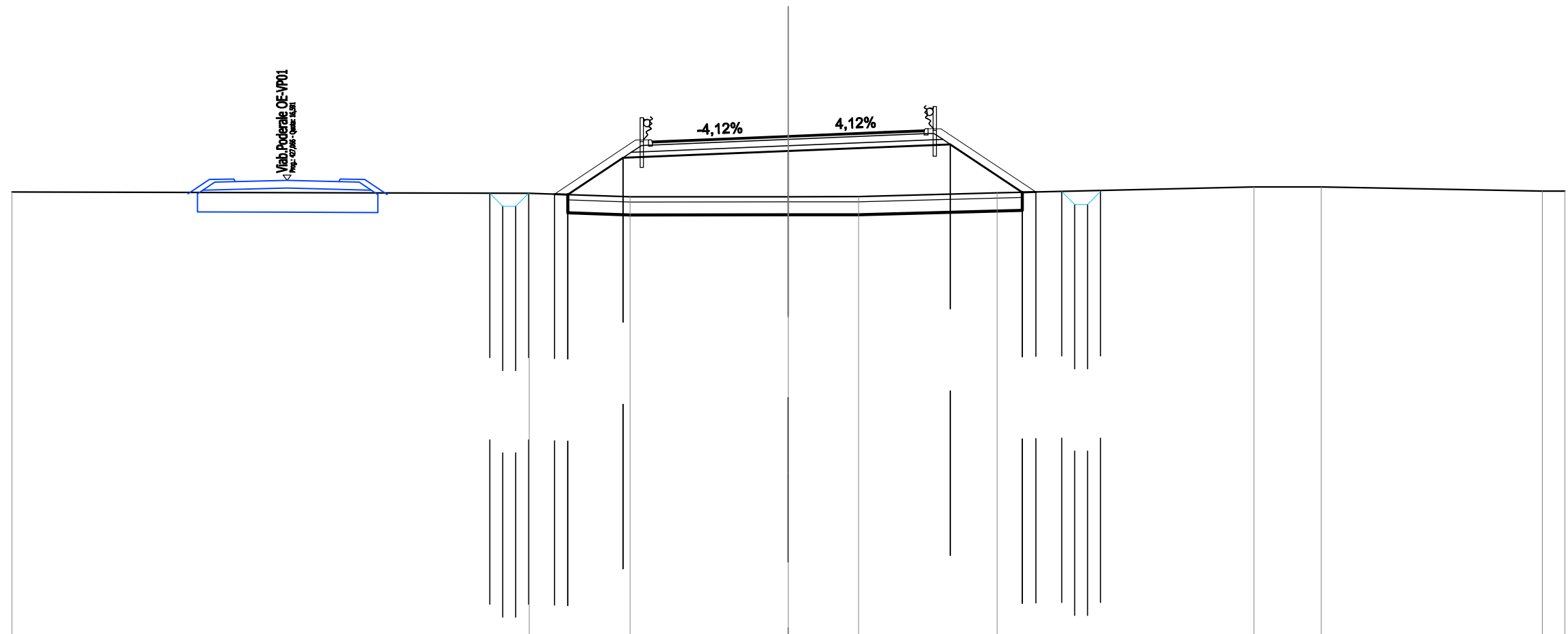
QT.RIF. -1,000



QUOTE TERRENO	15,94	15,88	15,87	15,51	15,51	15,57	15,65	15,80	15,87	16,00	16,16	16,18		
DIST.PARZIALI TERRENO	7,90	6,01	7,69	0,76	4,03	3,35	2,63	11,13	7,48	8,76				
QUOTE PROGETTO				15,63	15,13	15,63	15,58	17,51	18,04	15,95	15,96	15,97	15,47	15,97
DIST.PARZIALI PROGETTO			1,00	2,94	6,39	6,26	3,13	0,53	1,00					
QUOTE FINITO			15,58	18,20	18,20	18,36	18,51	18,63	15,96					
DIST. PARZIALI FINITO			3,93	2,15	3,75	3,75	2,15	4,01						
DIST. PROGRESSIVE FINITO			-9,83	-5,90	-5,40	-5,25	-3,75	0,00	-3,75	-5,25	-5,40	-5,90	-9,91	

SCAVI E BONIFICHE	
SCOTTICO	17,559 m
BONIFICA	8,780 m ²
FOSSO	1,029 m ²
RILEVATI	
RILEVATO	38,691 m ²
TERRENO VEGETALE	9,167 m
PIANO DI POSA RILEVATI - LAVORAZIONE DI TIPO "B"	17,559 m
SOVRASTRUTTURA STRADALE	
STRATI LEGATI (USURA e BINDER)	10,500 m
STRATO DI BASE	2,917 m ²
FONDAZIONE MISTO GRANULARE STABILIZZATO	2,469 m ²

OVEST-EST Tratto 2
SEZIONE N.: 50
 QT. PROGETTO: 18,304
 DIST.PROG.: 900,000
 DIST.PREC.: 20,000
 DIST.SUCC.: 20,000



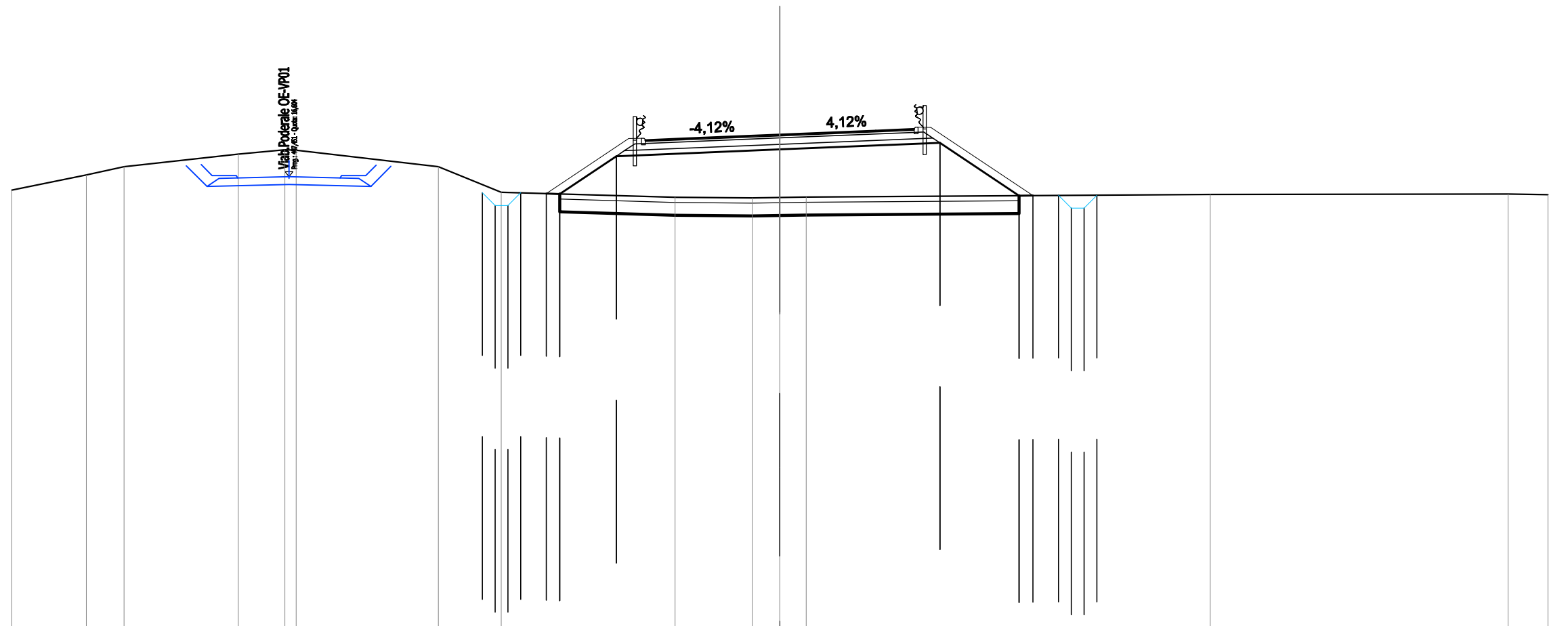
SCALA 1:200

QT.RIF. -1,000

QUOTE TERRENO	16,14		16,09	15,95		15,96	15,96	16,10		16,34	16,34		16,18	16,17						
DIST.PARZIALI TERRENO		19,99		3,89		6,12		2,72		5,35		9,93		2,60		8,54		0,87		
QUOTE PROGETTO			16,09	15,99	15,99	16,09	16,06	16,04	17,46		17,72		17,98		16,13	16,14	16,16	15,66	15,66	16,16
DIST.PARZIALI PROGETTO				1,00		2,13		6,39		6,26		2,78		0,57	1,00					
QUOTE FINITO			16,06	18,15	18,15	18,30	18,46	18,58	16,14											
DIST. PARZIALI FINITO				3,13		2,15		3,75		3,75		2,15		3,66						
DIST. PROGRESSIVE FINITO			-9,03		-5,90	-5,40	-5,25	-3,75		0,00		-3,75	-5,25	-5,40	-5,90					-9,56

SCAVI E BONIFICHE	
SCOTTICO	17,947 m
BONIFICA	8,974 m ²
FOSSO	1,143 m ²
RILEVATI	
RILEVATO	40,920 m ²
TERRENO VEGETALE	9,656 m
PIANO DI POSA RILEVATI - LAVORAZIONE DI TIPO "B"	17,947 m
SOVRASTRUTTURA STRADALE	
STRATI LEGATI (USURA e BINDER)	10,500 m
STRATO DI BASE	2,917 m ²
FONDAZIONE MISTO GRANULARE STABILIZZATO	2,469 m ²

OVEST-EST Tratto 2
SEZIONE N.: 51
 QT. PROGETTO: 18,250
 DIST.PROG.: 920,000
 DIST.PREC.: 20,000
 DIST.SUCC.: 16,740



SCALA 1:200

QT.RIF. -1,000

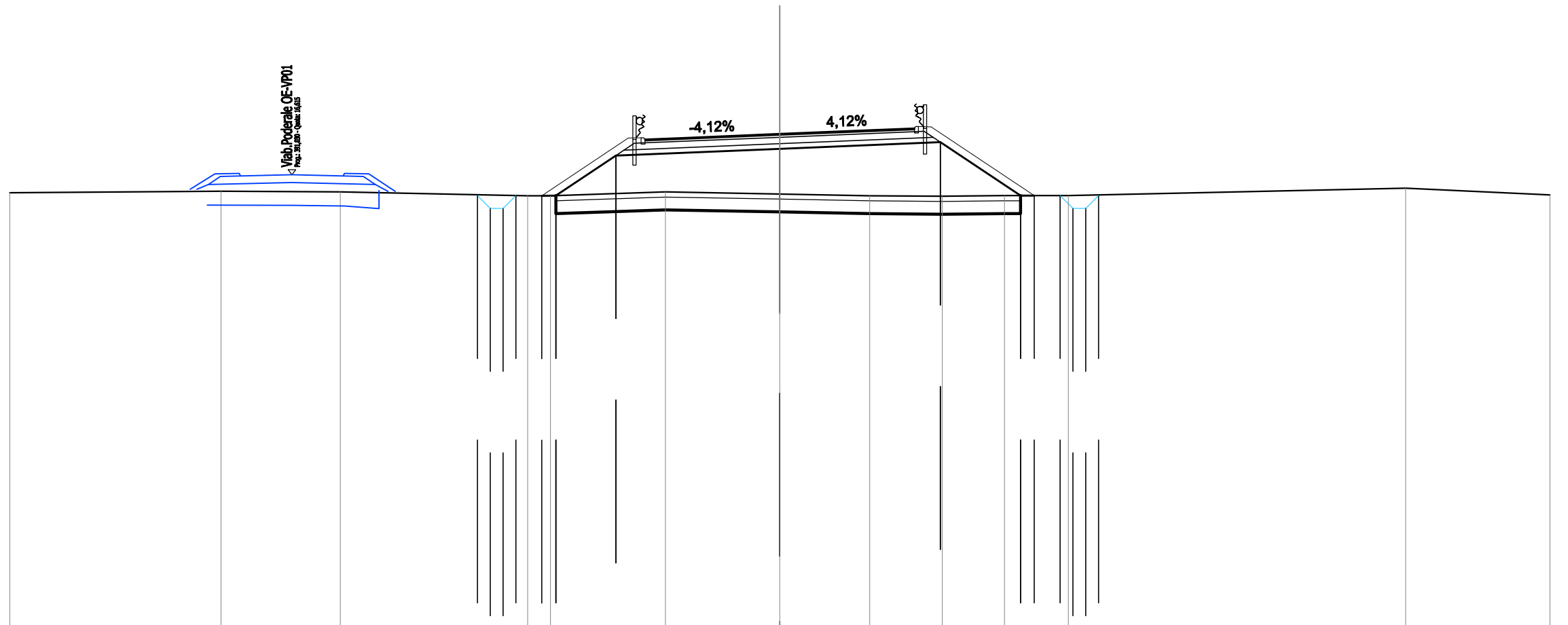
QUOTE TERRENO	16,08	16,68	17,00	17,49	17,66 17,64	17,00	16,00	15,80	15,77	15,79	15,81	15,91	15,93	15,90
DIST.PARZIALI TERRENO	2,91	1,47	4,46	1,82	5,55	2,46	6,79	3,01	1,08	1,03	15,79	11,63	1,56	
QUOTE PROGETTO							15,98 15,48 15,48 15,98	15,95 15,93	17,41	17,67	17,93	15,87 15,87	15,88 15,38 15,38 15,88	
DIST.PARZIALI PROGETTO							1,00 0,52	2,21	6,39	6,26	3,09	0,54 1,00		
QUOTE FINITO							15,95	18,09	18,10	18,25	18,40	18,53	15,87	
DIST. PARZIALI FINITO							3,22	2,15	3,75	3,75	2,15	3,98		
DIST. PROGRESSIVE FINITO							-9,12	-5,90 -5,40 -5,25	-3,75	0,00	-3,75	-5,75 -5,40 -5,90	-9,88	

SCAVI E BONIFICHE	
SCOTTICO	18,103 m
BONIFICA	9,051 m ²
FOSSO	1,039 m ²
RILEVATI	
RILEVATO	39,962 m ²
TERRENO VEGETALE	9,887 m
PIANO DI POSA RILEVATI - LAVORAZIONE DI TIPO "B"	18,103 m
SOVRASTRUTTURA STRADALE	
STRATI LEGATI (USURA e BINDER)	10,500 m
STRATO DI BASE	2,917 m ²
FONDAZIONE MISTO GRANULARE STABILIZZATO	2,469 m ²

OVEST-EST Tratto 2
SEZIONE N.: 52
 QT. PROGETTO: 18,205
 DIST.PROG.: 936,740
 DIST.PREC.: 16,740
 DIST.SUCC.: 23,260

SCALA 1:200

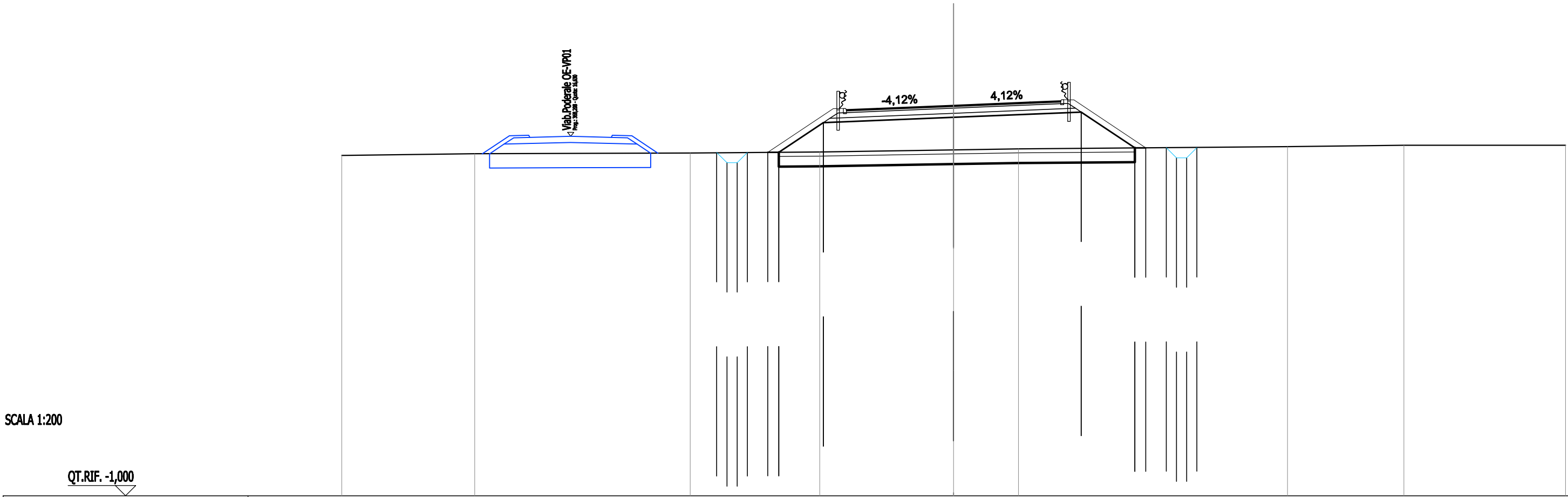
QT.RIF. -1,000



QUOTE TERRENO	15,91	15,97	15,94	15,80	15,80	15,95	15,87	15,80	15,78	15,80	15,81	16,09	15,83
DIST.PARZIALI TERRENO	8,23	4,65	7,30	0,88	4,48	4,45	3,50	2,83	2,42	2,49	13,14	5,61	
QUOTE PROGETTO				15,80	15,30	15,80	17,36	17,63	17,88	15,80	15,80	15,80	15,80
DIST.PARZIALI PROGETTO				1,00	0,55	2,34	6,39	6,26	3,12	0,54	1,00		
QUOTE FINITO				15,80	18,05	18,05	18,21	18,36	18,48	15,80			
DIST. PARZIALI FINITO				3,38	2,15	3,75	3,75	2,15	4,02				
DIST. PROGRESSIVE FINITO				-9,28	-5,90	-5,40	-5,25	-3,75	0,00	-3,75	-5,25	-5,40	-5,90

SCAVI E BONIFICHE	
SCOTTICO	17,458 m
BONIFICA	8,729 m ²
FOSSO	1,000 m ²
RILEVATI	
RILEVATO	36,308 m ²
TERRENO VEGETALE	9,101 m
PIANO DI POSA RILEVATI - LAVORAZIONE DI TIPO "B"	17,458 m
SOVRASTRUTTURA STRADALE	
STRATI LEGATI (USURA e BINDER)	10,500 m
STRATO DI BASE	2,917 m ²
FONDAZIONE MISTO GRANULARE STABILIZZATO	2,469 m ²

OVEST-EST Tratto 2
 SEZIONE N.: 53
 QT. PROGETTO: 18,142
 DIST.PROG.: 960,000
 DIST.PREC.: 23,260
 DIST.SUCC.: 20,000



SCALA 1:200

QT. RIF. -1,000

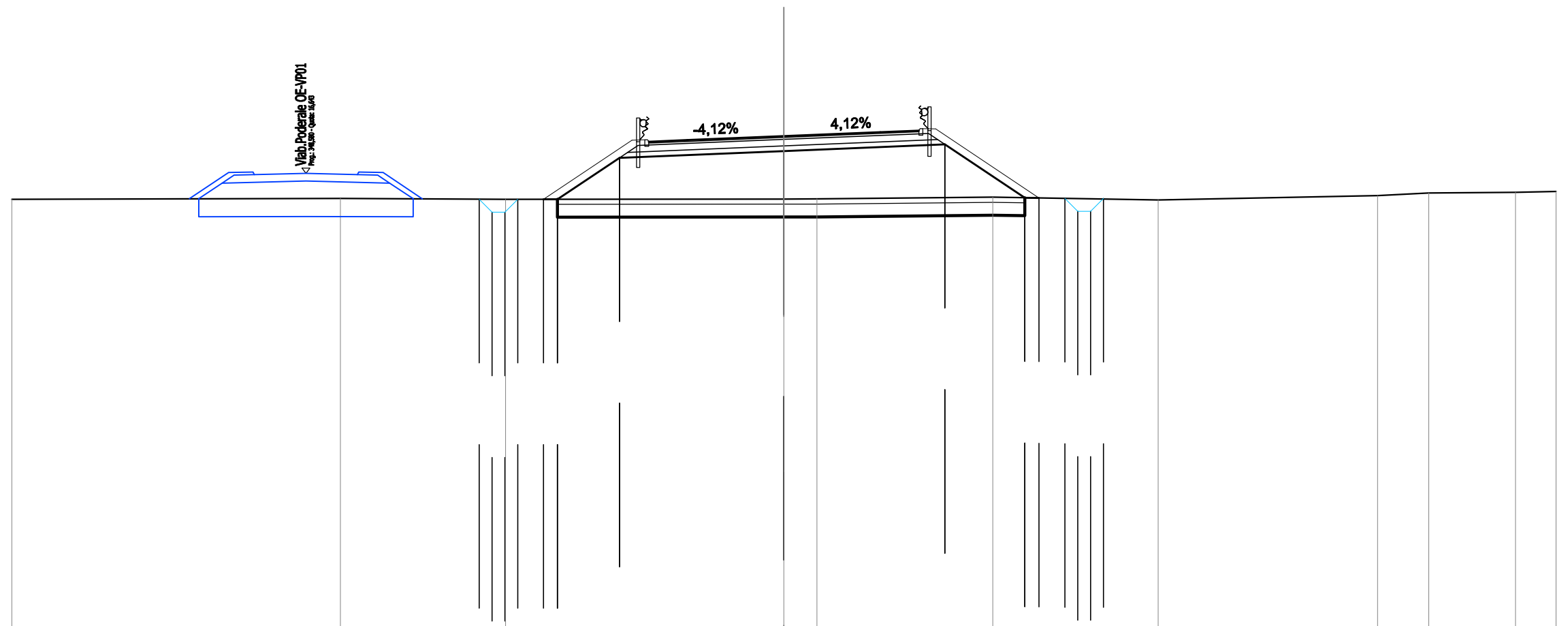
QUOTE TERRENO	15,70	15,77	15,81	15,86	15,97	16,02	16,12	16,19	16,20
DIST. PARZIALI TERRENO	6,52	10,57	6,35	6,57	3,18	13,19	5,71	7,92	
QUOTE PROGETTO			15,83 15,33 15,33 15,83	15,84 15,85	17,30	17,56	17,82	16,06 16,07	16,08 15,58 15,58 16,08
DIST. PARZIALI PROGETTO			1,00 0,55	2,18	6,39	6,26	2,63	0,53 1,00	
QUOTE FINITO			15,84	17,99	17,99	18,14	18,30	18,42	16,07
DIST. PARZIALI FINITO			3,21	2,15	3,75	3,75	2,15	3,52	
DIST. PROGRESSIVE FINITO			-9,11	-5,90 -5,40 -5,25	-3,75	0,00	-3,75	-5,75 -5,40 -5,90	-9,42

SCAVI E BONIFICHE	
SCOTTICO	18,160 m
BONIFICA	9,080 m ²
FOSSO	0,983 m ²
RILEVATI	
RILEVATO	41,233 m ²
TERRENO VEGETALE	9,963 m
PIANO DI POSA RILEVATI - LAVORAZIONE DI TIPO "B"	18,160 m
SOVRASTRUTTURA STRADALE	
STRATI LEGATI (USURA e BINDER)	10,500 m
STRATO DI BASE	2,917 m ²
FONDAZIONE MISTO GRANULARE STABILIZZATO	2,469 m ²

OVEST-EST Tratto 2
SEZIONE N.: 54
 QT. PROGETTO: 18,088
 DIST.PROG.: 980,000
 DIST.PREC.: 20,000
 DIST.SUCC.: 20,000

SCALA 1:200

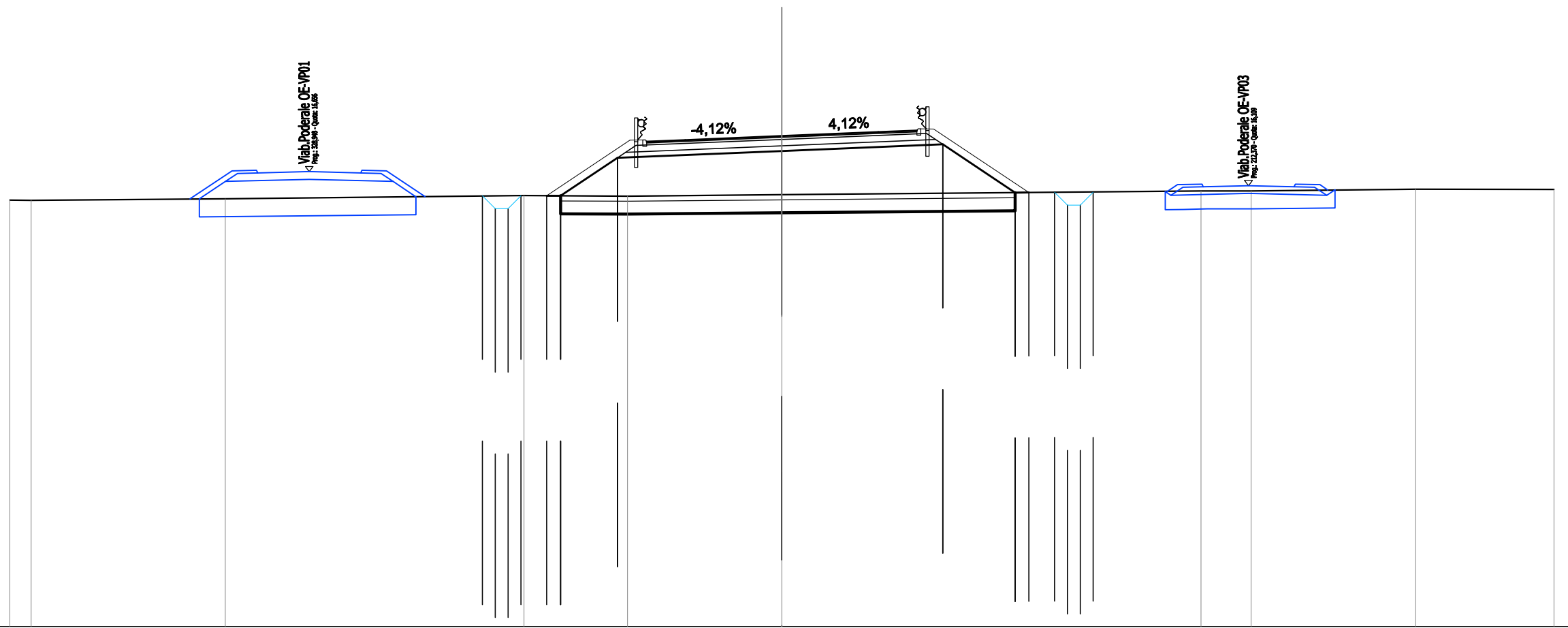
QT.RIF. -1,000



QUOTE TERRENO	15,64	15,67	15,64	15,65	15,65	15,72	15,61	15,78	15,88	15,90	15,94
DIST.PARZIALI TERRENO	12,77	6,42	10,81	1,28	6,83	6,43	8,52	1,99	3,38	1,57	
QUOTE PROGETTO			15,64 15,14 15,14 15,64	15,64 15,64	17,24	17,51	17,77	15,70 15,69	15,67 15,17 15,67		
DIST.PARZIALI PROGETTO			1,00 0,54	2,41	6,39	6,26	3,10	0,55 1,00			
QUOTE FINITO			15,64	17,93	17,93	18,09	18,24	18,36	15,69		
DIST. PARZIALI FINITO			3,44	2,15	3,75	3,75	2,15	4,02			
DIST. PROGRESSIVE FINITO			-9,34	-5,90 -5,40 -5,25	-3,75	0,00	-3,75	-5,25 -5,40 -5,90	-9,92		

SCAVI E BONIFICHE	
SCOTICO	17,666 m
BONIFICA	8,833 m ²
FOSSO	0,998 m ²
RILEVATI	
RILEVATO	38,104 m ²
TERRENO VEGETALE	9,338 m
PIANO DI POSA RILEVATI - LAVORAZIONE DI TIPO "B"	17,666 m
SOVRASTRUTTURA STRADALE	
STRATI LEGATI (USURA e BINDER)	10,500 m
STRATO DI BASE	2,917 m ²
FONDAZIONE MISTO GRANULARE STABILIZZATO	2,469 m ²

OVEST-EST Tratto 2
SEZIONE N.: 55
 QT. PROGETTO: 18,034
 DIST.PROG.: 1000,000
 DIST.PREC.: 20,000
 DIST.SUCC.: 20,000



SCALA 1:200

QT.RIF. -1,000

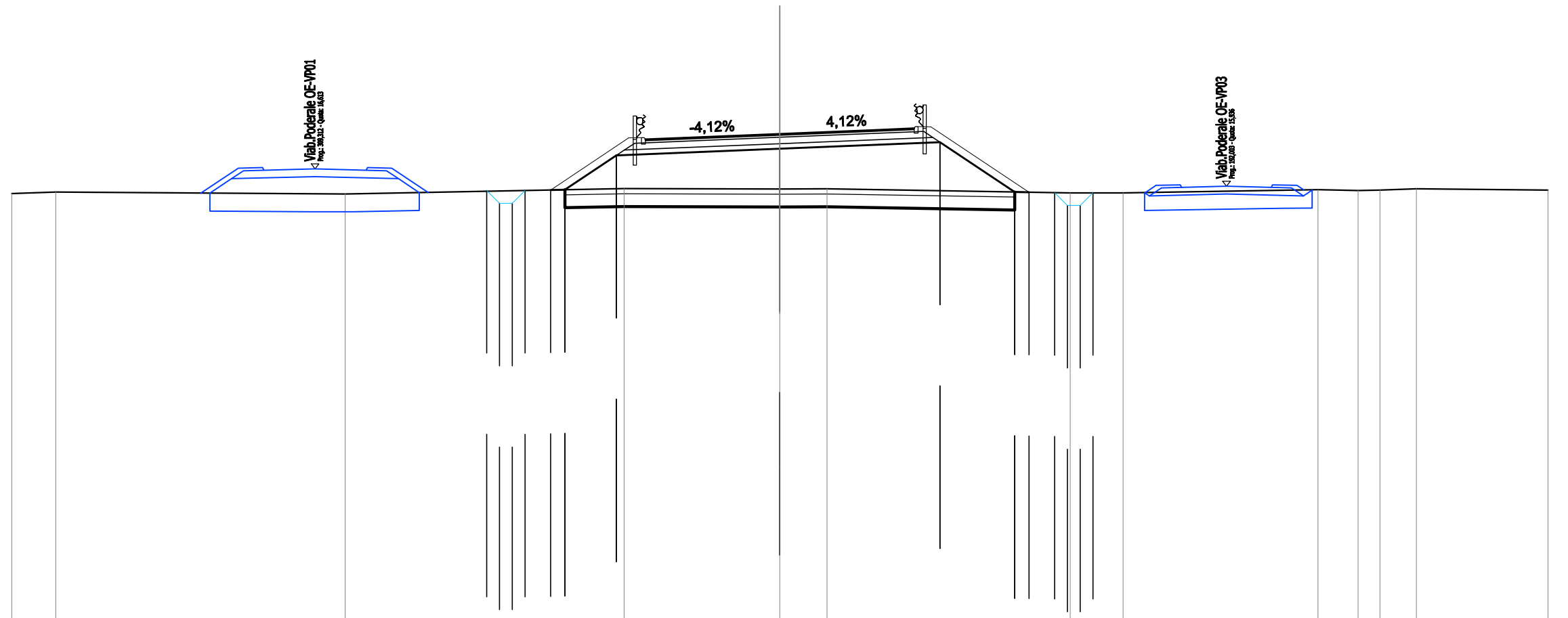
QUOTE TERRENO	15,55	15,54	15,60	15,72	15,70	15,76	15,90	15,90	15,97	15,97							
DIST.PARZIALI TERRENO	0,83	7,55	11,61	4,02	5,99	16,28	1,95	6,39	5,37								
QUOTE PROGETTO				15,72	15,72	15,72	15,72	15,72	17,19	17,45	17,71	15,84	15,84	15,85	15,85	15,85	15,85
DIST.PARZIALI PROGETTO				1,00	0,54	2,21	6,39	6,26	2,81	0,53	1,00						
QUOTE FINITO				15,72	17,88	17,88	18,03	18,19	18,31	15,84							
DIST. PARZIALI FINITO				3,24	2,15	3,75	3,75	2,15	3,70								
DIST. PROGRESSIVE FINITO				-9,14	-5,90	-5,40	-5,25	-3,75	0,00	-3,75	-5,25	-5,40	-5,90	-9,60			

SCAVI E BONIFICHE	
SCOTTICO	17,571 m
BONIFICA	8,786 m ²
FOSSO	0,966 m ²
RILEVATI	
RILEVATO	36,309 m ²
TERRENO VEGETALE	9,274 m
PIANO DI POSA RILEVATI - LAVORAZIONE DI TIPO "B"	17,571 m
SOVRASTRUTTURA STRADALE	
STRATI LEGATI (USURA e BINDER)	10,500 m
STRATO DI BASE	2,917 m ²
FONDAZIONE MISTO GRANULARE STABILIZZATO	2,469 m ²

OVEST-EST Tratto 2
 SEZIONE N.: 56
 QT. PROGETTO: 17,980
 DIST.PROG.: 1020,000
 DIST.PREC.: 20,000
 DIST.SUCC.: 20,000

SCALA 1:200

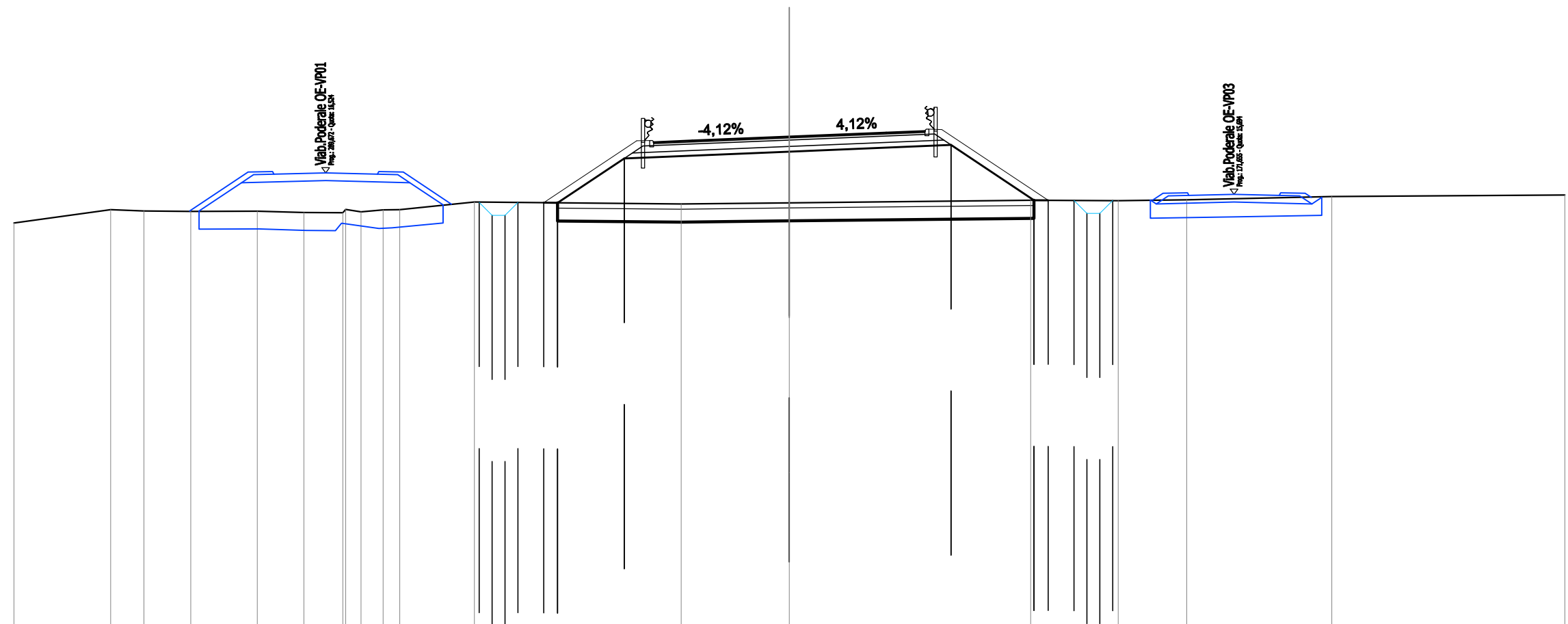
QT.RIF. -1,000



QUOTE TERRENO	15,65	15,71		15,63		15,84		15,83	15,84		15,67	15,67		15,80	15,77	15,78	15,84	15,79					
DIST.PARZIALI TERRENO	1,72		11,30			10,90		6,08	1,85		9,49		2,07	7,61	1,56	0,86	1,42	5,14					
QUOTE PROGETTO						15,77	15,77	15,77	15,77	15,79	15,80	17,14		17,40		17,66		15,71	15,70	15,68	15,78	15,68	15,68
DIST.PARZIALI PROGETTO						1,00	0,56	2,01		6,39		6,26		2,92	0,55	1,00							
QUOTE FINITO						15,79		17,82	17,83		17,98		18,14	18,26		15,70							
DIST. PARZIALI FINITO						3,05		2,15	3,75		3,75		2,15	3,83									
DIST. PROGRESSIVE FINITO						-8,95		-5,90	-5,40	-5,25	-3,75		0,00	-3,75	-5,25	-5,40	-5,90		-9,73				

SCAVI E BONIFICHE	
SCOTTICO	18,433 m
BONIFICA	9,216 m ²
FOSSO	1,005 m ²
RILEVATI	
RILEVATO	43,623 m ²
TERRENO VEGETALE	10,269 m
PIANO DI POSA RILEVATI - LAVORAZIONE DI TIPO "B"	18,433 m
SOVRASTRUTTURA STRADALE	
STRATI LEGATI (USURA e BINDER)	10,500 m
STRATO DI BASE	2,917 m ²
FONDAZIONE MISTO GRANULARE STABILIZZATO	2,469 m ²

OVEST-EST Tratto 2
 SEZIONE N.: 57
 QT. PROGETTO: 17,926
 DIST.PROG.: 1040,000
 DIST.PREC.: 20,000
 DIST.SUCC.: 20,000



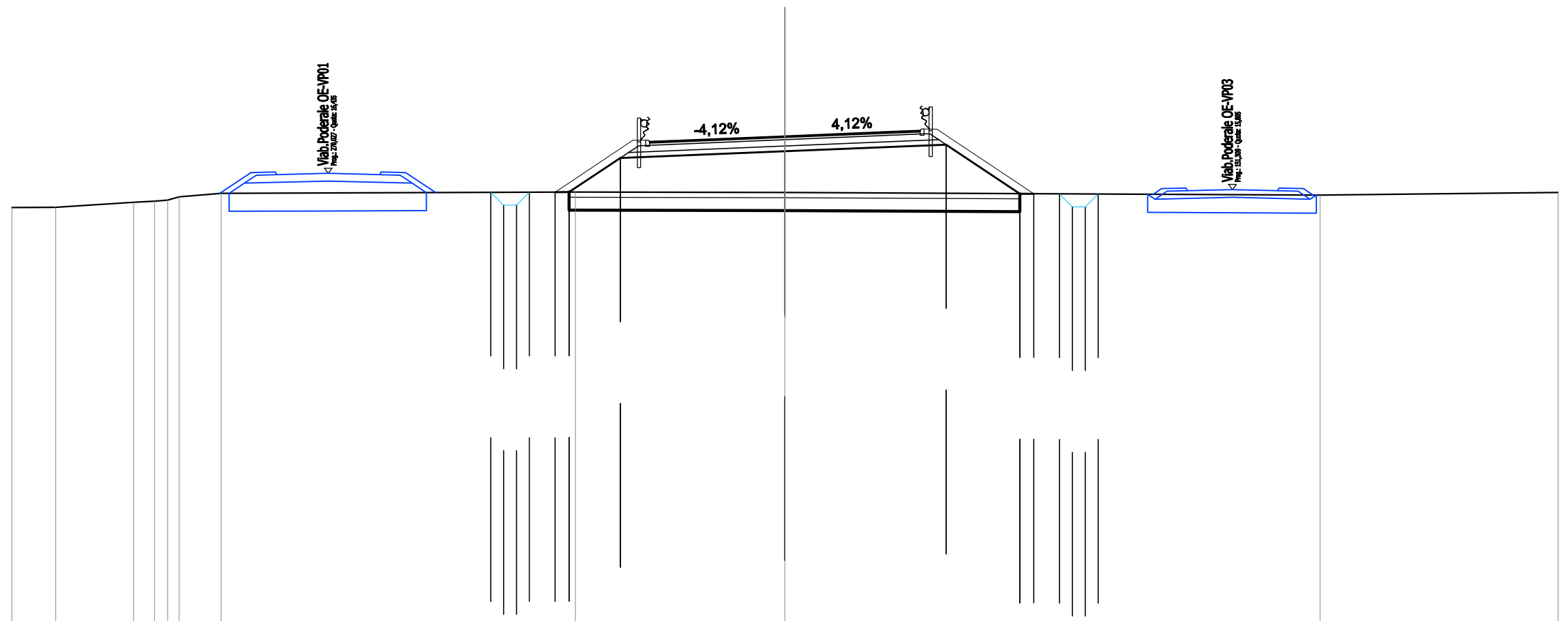
SCALA 1:200

QT.RIF. -1,000

QUOTE TERRENO	14,58	15,10	15,05	15,03	15,05	14,99	14,98	15,11	15,01	15,09	15,10	15,39	15,32	15,36	15,46	15,45	15,48	15,61	15,67		
DIST.PARZIALI TERRENO	3,74	1,28	1,82	2,57	1,81	1,50	0,80	0,85	0,64	2,88	8,00	4,19	9,33	3,39	2,66	5,61	9,02				
QUOTE PROGETTO							15,38	14,88	14,88	15,38	15,37	15,36	17,08	17,35	17,60	15,46	15,46	15,46	14,96	14,96	15,46
DIST.PARZIALI PROGETTO							1,00	0,53	2,58	6,39	6,26	3,21	0,54	1,00							
QUOTE FINITO							15,37	17,77	17,77	17,93	18,08	18,20	15,46								
DIST. PARZIALI FINITO							3,60	2,15	3,75	3,75	2,15	4,11									
DIST. PROGRESSIVE FINITO							-9,50	-5,90	-5,40	-5,25	-3,75	0,00	-3,75	-5,25	-5,90	-10,01					

SCAVI E BONIFICHE	
SCOTTICO	17,486 m
BONIFICA	8,743 m ²
FOSSO	0,991 m ²
RILEVATI	
RILEVATO	36,536 m ²
TERRENO VEGETALE	9,142 m
PIANO DI POSA RILEVATI - LAVORAZIONE DI TIPO "B"	17,486 m
SOVRASTRUTTURA STRADALE	
STRATI LEGATI (USURA e BINDER)	10,500 m
STRATO DI BASE	2,917 m ²
FONDAZIONE MISTO GRANULARE STABILIZZATO	2,469 m ²

OVEST-EST Tratto 2
SEZIONE N.: 58
 QT. PROGETTO: 17,872
 DIST.PROG.: 1060,000
 DIST.PREC.: 20,000
 DIST.SUCC.: 18,487



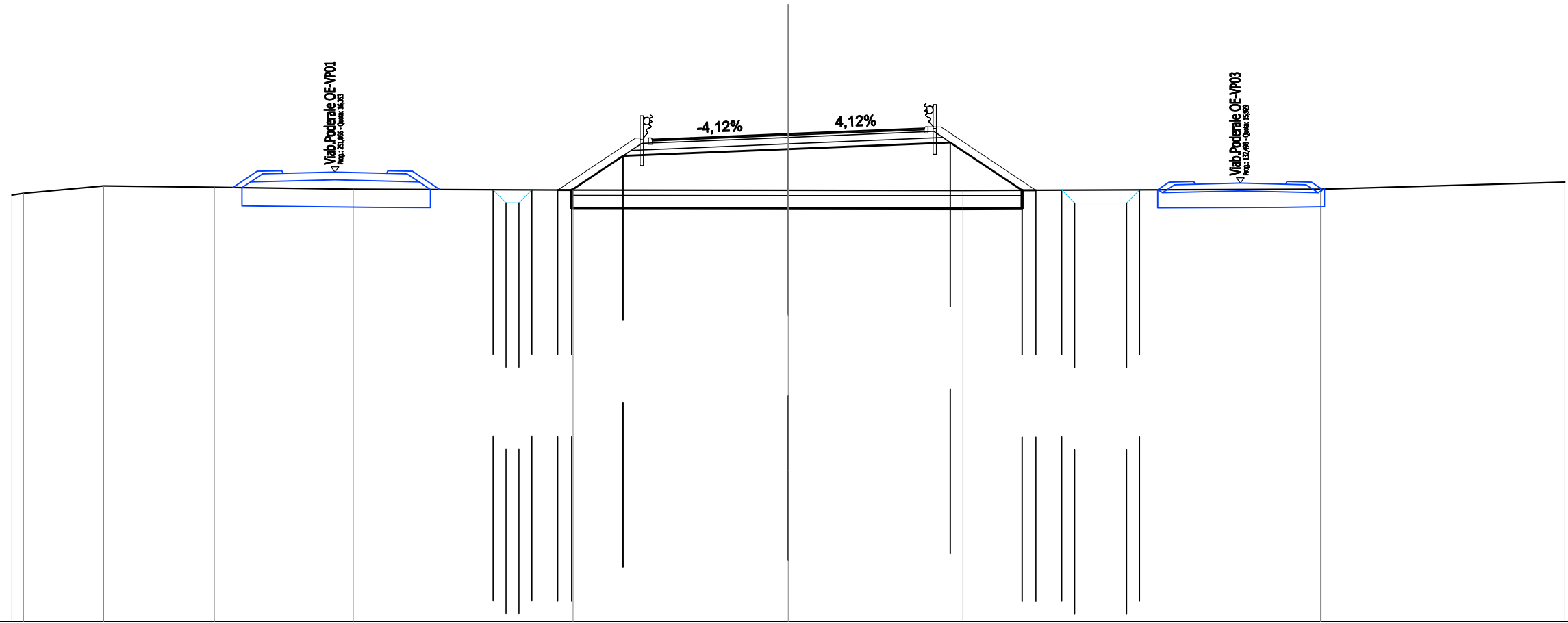
SCALA 1:200

QT.RIF. -1,000

QUOTE TERRENO	15,11	15,12	15,32	15,35	15,40	15,52	15,66	15,71	15,69	15,59	15,69						
DIST.PARZIALI TERRENO	1,70	3,02	0,82			1,63		13,75	8,13	20,77	9,23						
QUOTE PROGETTO			15,70	15,20	15,20	15,70	15,70	15,71	17,03	17,29	17,55	15,65	15,64	15,64	15,14	15,14	15,64
DIST.PARZIALI PROGETTO					1,00	0,54	1,98		6,39	6,26	2,86	0,54	1,00				
QUOTE FINITO							15,70		17,72	17,72	17,87	18,03	18,15	15,64			
DIST. PARZIALI FINITO							3,02		2,15	3,75	3,75	2,15	3,76				
DIST. PROGRESSIVE FINITO							-8,92		-5,90	-5,40	-5,25	-3,75	0,00	-3,75	-5,75	-5,90	-9,66

SCAVI E BONIFICHE	
SCOTTICO	17,398 m
BONIFICA	8,699 m ²
FOSSO	1,770 m ²
RILEVATI	
RILEVATO	36,164 m ²
TERRENO VEGETALE	9,022 m
PIANO DI POSA RILEVATI - LAVORAZIONE DI TIPO "B"	17,398 m
SOVRASTRUTTURA STRADALE	
STRATI LEGATI (USURA e BINDER)	10,500 m
STRATO DI BASE	2,917 m ²
FONDAZIONE MISTO GRANULARE STABILIZZATO	2,469 m ²

OVEST-EST Tratto 2
SEZIONE N.: 59
 QT. PROGETTO: 17,823
 DIST.PROG.: 1078,487
 DIST.PREC.: 18,487
 DIST.SUCC.: 21,513



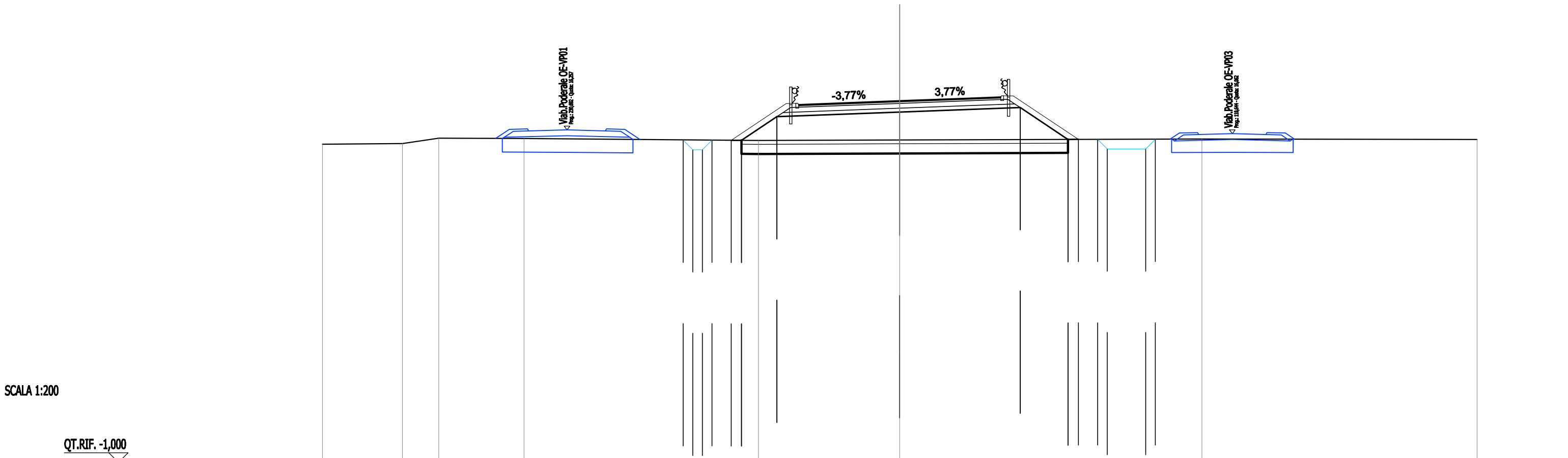
SCALA 1:200

QT.RIF. -1,000

QUOTE TERRENO	15,47	15,55	15,82	15,77	15,69	15,66	15,65	15,64	15,69	15,96								
DIST.PARZIALI TERRENO		3,09	4,28	5,36	8,49	8,32	6,74	13,82	9,44									
QUOTE PROGETTO					15,66	15,16	15,66	15,66	15,66	16,98	17,24	17,90	15,65	15,65	15,66	15,16	15,16	15,66
DIST.PARZIALI PROGETTO					1,00	0,54	1,98	6,39	6,26	2,77	0,54	1,00	2,00					
QUOTE FINITO					15,66	17,67	17,67	17,82	17,98	18,10	15,65							
DIST. PARZIALI FINITO					3,01	2,15	3,75	3,75	2,15	3,67								
DIST. PROGRESSIVE FINITO					-8,91	-5,90	-5,40	-5,25	-3,75	0,00	-3,75	-5,25	-5,40	-5,90	-9,57			

SCAVI E BONIFICHE	
SCOTTICO	16,967 m
BONIFICA	8,483 m ²
FOSSO	1,774 m ²
RILEVATI	
RILEVATO	33,370 m ²
TERRENO VEGETALE	8,499 m
PIANO DI POSA RILEVATI - LAVORAZIONE DI TIPO "B"	16,967 m
SOVRASTRUTTURA STRADALE	
STRATI LEGATI (USURA e BINDER)	10,500 m
STRATO DI BASE	2,917 m ²
FONDAZIONE MISTO GRANULARE STABILIZZATO	2,469 m ²

OVEST-EST Tratto 2
SEZIONE N.: 60
 QT. PROGETTO: 17,764
 DIST.PROG.: 1100,000
 DIST.PREC.: 21,513
 DIST.SUCC.: 20,000



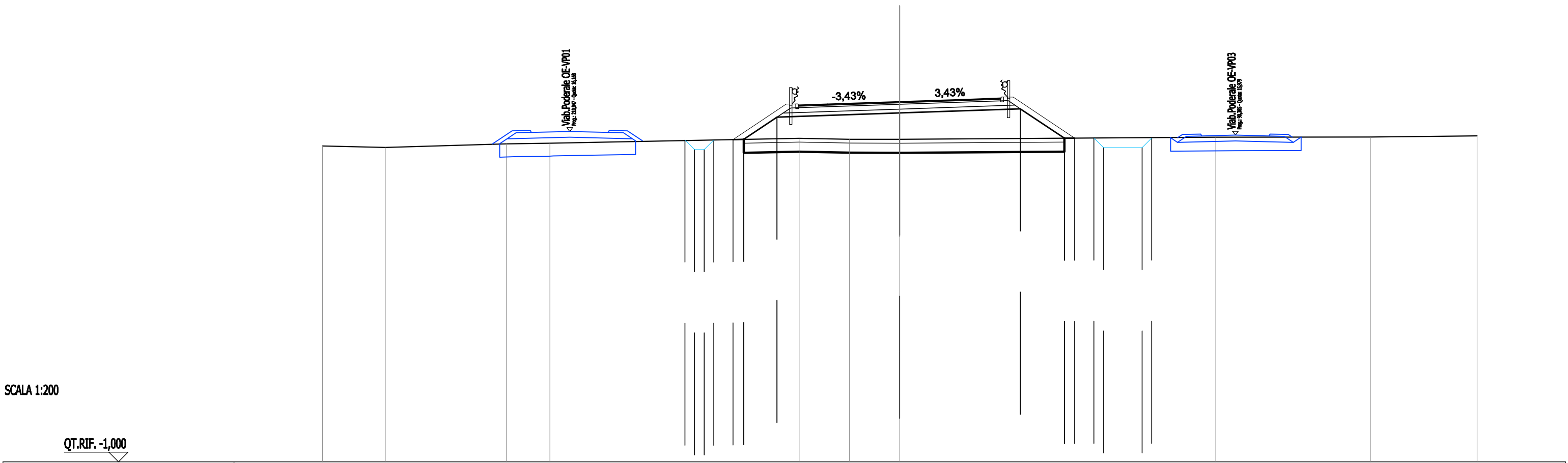
SCALA 1:200

QT.RIF. -1,000

QUOTE TERRENO	15,52	15,55	15,83	15,81	15,71	15,74	15,79	15,76			
DIST.PARZIALI TERRENO	4,16	1,89	4,43	12,18	7,34	15,70	14,30				
QUOTE PROGETTO					15,73 15,23 15,73	15,72 15,72	16,94	17,18	17,42 15,76 15,77	15,77 15,27 15,77	
DIST.PARZIALI PROGETTO					1,00 0,53	1,84	6,38	6,26	2,48 0,94 1,00	2,00	
QUOTE FINITO					15,72	17,63	17,62	17,76	17,91	18,02	15,77
DIST. PARZIALI FINITO					2,86	2,15	3,75	3,75	2,15	3,38	
DIST. PROGRESSIVE FINITO					-8,76	-5,90 -5,40 -5,25	-3,75	0,00	-3,75	-5,25 -5,40 -5,90	-9,28

SCAVI E BONIFICHE	
SCOTTICO	16,667 m
BONIFICA	8,333 m ²
FOSSO	1,757 m ²
RILEVATI	
RILEVATO	31,441 m ²
TERRENO VEGETALE	8,164 m
PIANO DI POSA RILEVATI - LAVORAZIONE DI TIPO "B"	16,667 m
SOVRASTRUTTURA STRADALE	
STRATI LEGATI (USURA e BINDER)	10,500 m
STRATO DI BASE	2,917 m ²
FONDAZIONE MISTO GRANULARE STABILIZZATO	2,469 m ²

OVEST-EST Tratto 2
 SEZIONE N.: 61
 QT. PROGETTO: 17,710
 DIST.PROG.: 1120,000
 DIST.PREC.: 20,000
 DIST.SUCC.: 20,000

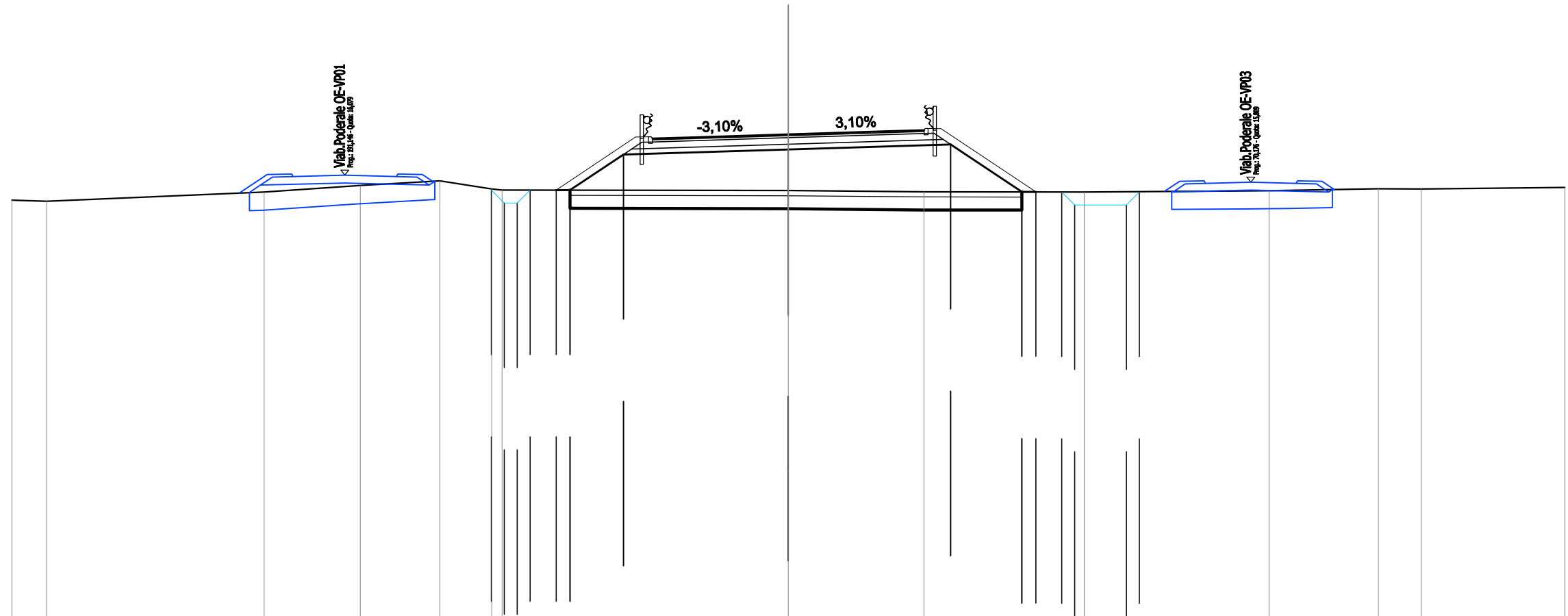


SCALA 1:200

QUOTE TERRENO	15,41	15,33	15,52	15,55		15,81	15,76	15,76		15,87	15,88	15,94								
DIST.PARZIALI TERRENO	3,27	6,29	2,26	12,96		2,61	2,61	16,42		8,04	5,54									
QUOTE PROGETTO						15,73	15,23	15,73	15,75	15,76	16,91		17,13	17,35	15,82	15,82	15,83	15,33	15,33	15,83
DIST.PARZIALI PROGETTO						1,00	0,56	1,73	6,38		6,27	2,29	0,54	1,00	2,00					
QUOTE FINITO						15,75	17,59	17,58		17,71	17,84	17,95	15,82							
DIST. PARZIALI FINITO						2,77	2,15	3,75		3,75	2,15	3,19								
DIST. PROGRESSIVE FINITO						-8,67	-5,90	-5,40	-5,25	-3,75	0,00	-3,75	-5,75	-5,40	-5,90	-9,09				

SCAVI E BONIFICHE	
SCOTTICO	17,456 m
BONIFICA	8,728 m ²
FOSSO	1,774 m ²
RILEVATI	
RILEVATO	36,352 m ²
TERRENO VEGETALE	9,098 m
PIANO DI POSA RILEVATI - LAVORAZIONE DI TIPO "B"	17,456 m
SOVRASTRUTTURA STRADALE	
STRATI LEGATI (USURA e BINDER)	10,500 m
STRATO DI BASE	2,916 m ²
FONDAZIONE MISTO GRANULARE STABILIZZATO	2,468 m ²

OVEST-EST Tratto 2
SEZIONE N.: 62
 QT. PROGETTO: 17,656
 DIST.PROG.: 1140,000
 DIST.PREC.: 20,000
 DIST.SUCC.: 20,000



SCALA 1:200

QT.RIF. -1,000

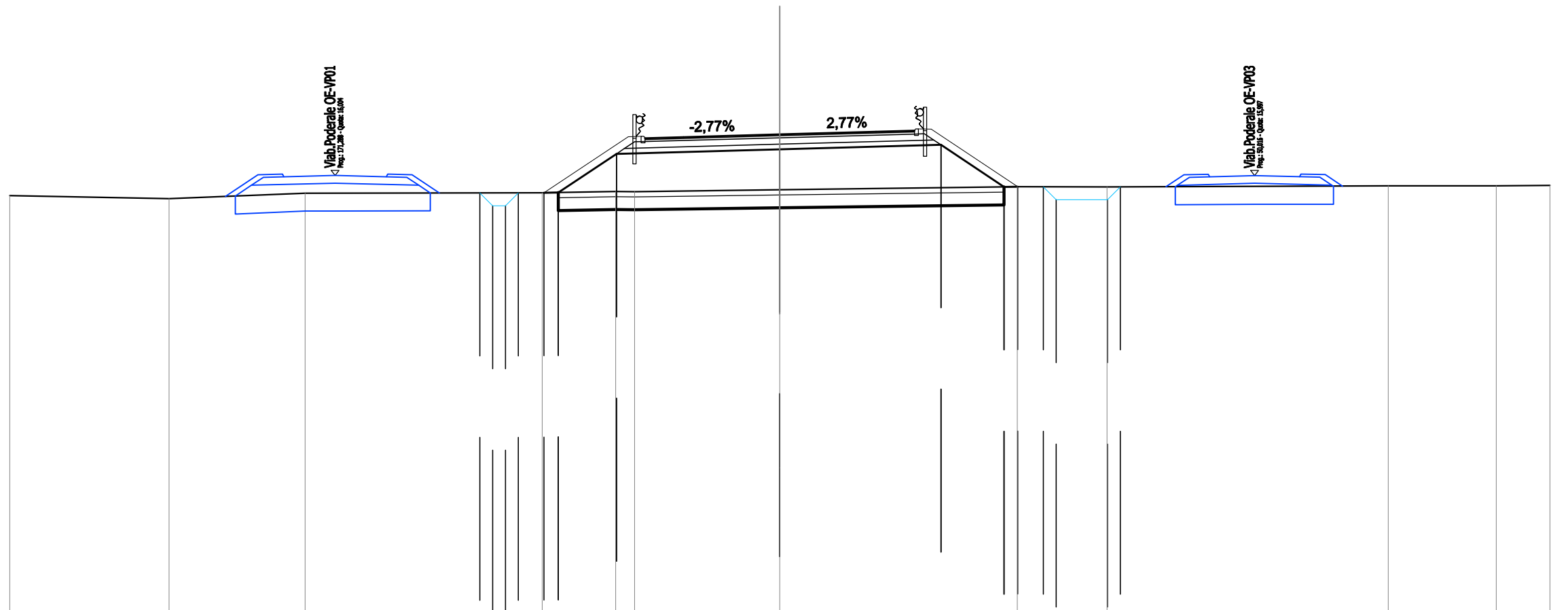
QUOTE TERRENO	15,12	15,08	15,43	15,68	15,86	15,55	15,51	15,49	15,44	15,43	15,48	15,56	15,55	15,61					
DIST.PARZIALI TERRENO	1,35	8,40	3,72	3,07	2,01			11,06	5,24	6,19	7,14	4,23	1,65	5,55					
QUOTE PROGETTO						15,51	15,01	15,51	15,50	15,50	16,88	17,08	17,27	15,44	15,44	15,43	14,93	14,93	15,43
DIST.PARZIALI PROGETTO								1,00	0,54	2,06	6,37	6,27	2,75	0,54	1,00	2,00			
QUOTE FINITO								15,50	17,55	17,54	17,66	17,77	17,88	15,44					
DIST. PARZIALI FINITO								3,07	2,15	3,75	3,75	2,15	3,66						
DIST. PROGRESSIVE FINITO								-8,97	-5,90	-5,40	-5,25	-3,75	0,00	-3,75	-5,25	-5,40	-5,90	-9,56	

SCAVI E BONIFICHE	
SCOTTICO	17,364 m
BONIFICA	8,682 m ²
FOSSO	1,741 m ²
RILEVATI	
RILEVATO	35,816 m ²
TERRENO VEGETALE	8,995 m
PIANO DI POSA RILEVATI - LAVORAZIONE DI TIPO "B"	17,364 m
SOVRASTRUTTURA STRADALE	
STRATI LEGATI (USURA e BINDER)	10,500 m
STRATO DI BASE	2,916 m ²
FONDAZIONE MISTO GRANULARE STABILIZZATO	2,468 m ²

OVEST-EST Tratto 2
 SEZIONE N.: 63
 QT. PROGETTO: 17,603
 DIST.PROG.: 1160,000
 DIST.PREC.: 20,000
 DIST.SUCC.: 25,000

SCALA 1:200

QT.RIF. -1,000



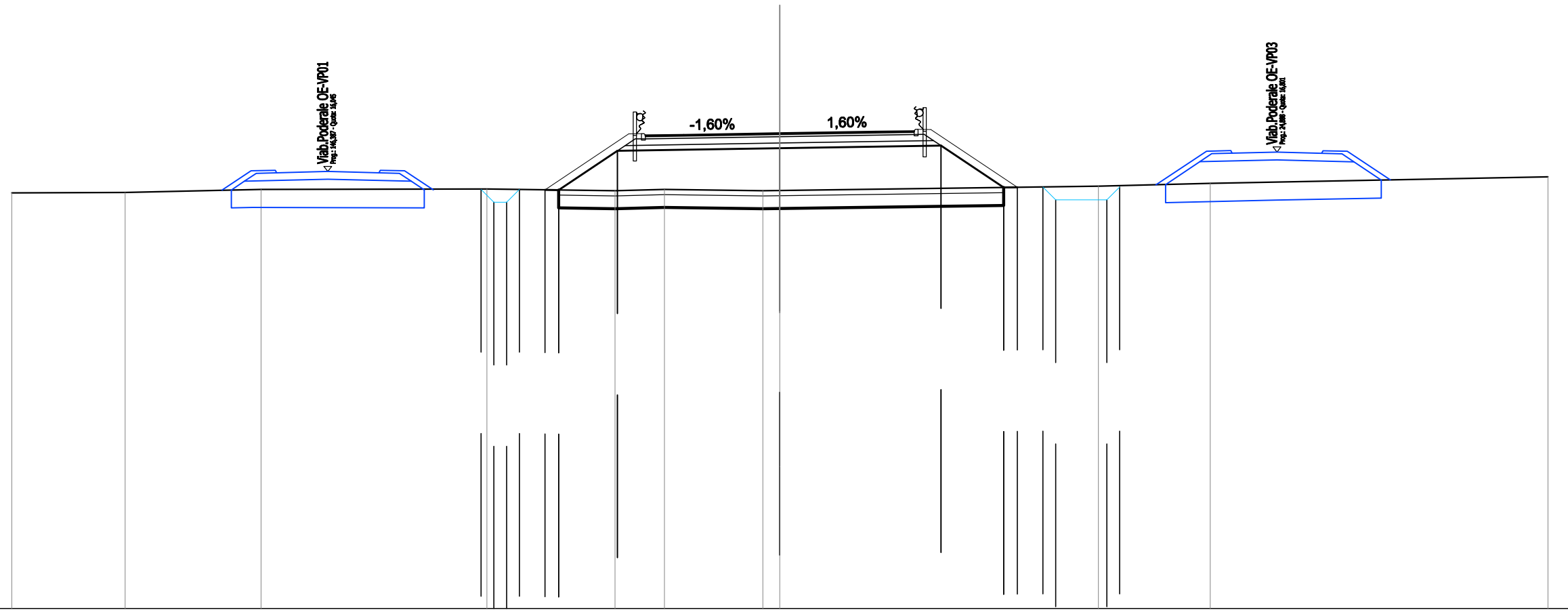
QUOTE TERRENO	15,22	15,10	15,32	15,32	15,38	15,37	15,44	15,56	15,56	15,60	15,60	15,62							
DIST.PARZIALI TERRENO	6,20	5,30	9,23	2,87	0,74	5,65	9,25	3,50	10,96	4,21	2,09								
QUOTE PROGETTO				15,32	14,82	14,82	15,32	15,33	15,33	15,34	16,85	17,02	17,20	15,56	15,56	15,56	15,06	15,06	15,56
DIST.PARZIALI PROGETTO				1,00	0,56	2,26	6,37	6,28	2,46	0,93	1,00	2,00							
QUOTE FINITO				15,33	17,52	17,50	17,60	17,71	17,81	15,56									
DIST. PARZIALI FINITO				3,28	2,15	3,75	3,75	2,15	3,37										
DIST. PROGRESSIVE FINITO				-9,18	-5,90	-5,40	-5,25	-3,75	0,00	-3,75	-5,75	-5,40	-5,90	-9,27					

SCAVI E BONIFICHE	
SCOTTICO	17,383 m
BONIFICA	8,692 m ²
FOSSO	1,830 m ²
RILEVATI	
RILEVATO	36,533 m ²
TERRENO VEGETALE	8,986 m
PIANO DI POSA RILEVATI - LAVORAZIONE DI TIPO "B"	17,383 m
SOVRASTRUTTURA STRADALE	
STRATI LEGATI (USURA e BINDER)	10,500 m
STRATO DI BASE	2,916 m ²
FONDAZIONE MISTO GRANULARE STABILIZZATO	2,468 m ²

OVEST-EST Tratto 2
 SEZIONE N.: 64
 QT. PROGETTO: 17,535
 DIST.PROG.: 1185,000
 DIST.PREC.: 25,000
 DIST.SUCC.: 20,000

SCALA 1:200

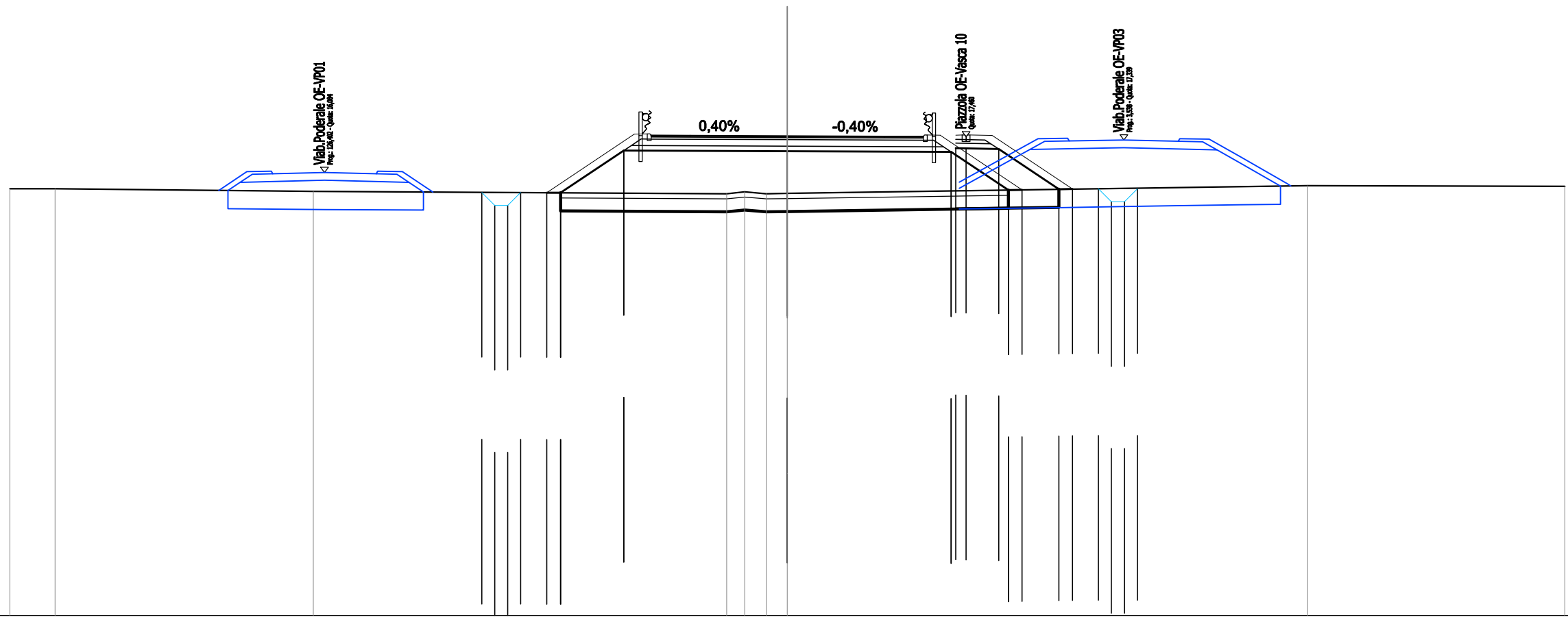
QT.RIF. -1,000



QUOTE TERRENO	15,21	15,23	15,34	15,36	15,30	15,35	15,29	15,30	15,47	15,58	15,84								
DIST.PARZIALI TERRENO	4,43	5,30	8,83	5,00	1,93	3,84	0,66	12,45	4,37	13,19									
QUOTE PROGETTO				15,34	14,84	14,84	15,34	15,33	15,32	16,85	16,96	17,06	15,42	15,43	15,44	14,94	14,94	15,44	15,44
DIST.PARZIALI PROGETTO				1,00	0,53	2,29	6,35	6,29	2,45	0,53	1,00	2,00							
QUOTE FINITO				15,33	17,51	17,48	17,54	17,59	17,68	15,43									
DIST. PARZIALI FINITO				3,27	2,15	3,75	3,75	2,15	3,37										
DIST. PROGRESSIVE FINITO				-9,17	-5,90	-5,40	-5,25	-3,75	0,00	-3,75	-5,75	-5,40	-5,90	-9,27					

SCAVI E BONIFICHE	
SCOTTICO	17,279 m
BONIFICA	10,001 m ²
FOSSO	1,022 m ²
RILEVATI	
RILEVATO	40,408 m ²
TERRENO VEGETALE	13,694 m
PIANO DI POSA RILEVATI - LAVORAZIONE DI TIPO "B"	17,279 m
SOVRASTRUTTURA STRADALE	
STRATI LEGATI (USURA e BINDER)	10,506 m
STRATO DI BASE	3,262 m ²
FONDAZIONE MISTO GRANULARE STABILIZZATO	4,383 m ²

OVEST-EST Tratto 2
SEZIONE N.: 65
 QT. PROGETTO: 17,481
 DIST.PROG.: 1205,000
 DIST.PREC.: 20,000
 DIST.SUCC.: 25,000



SCALA 1:200

QT.RIF. -1,000

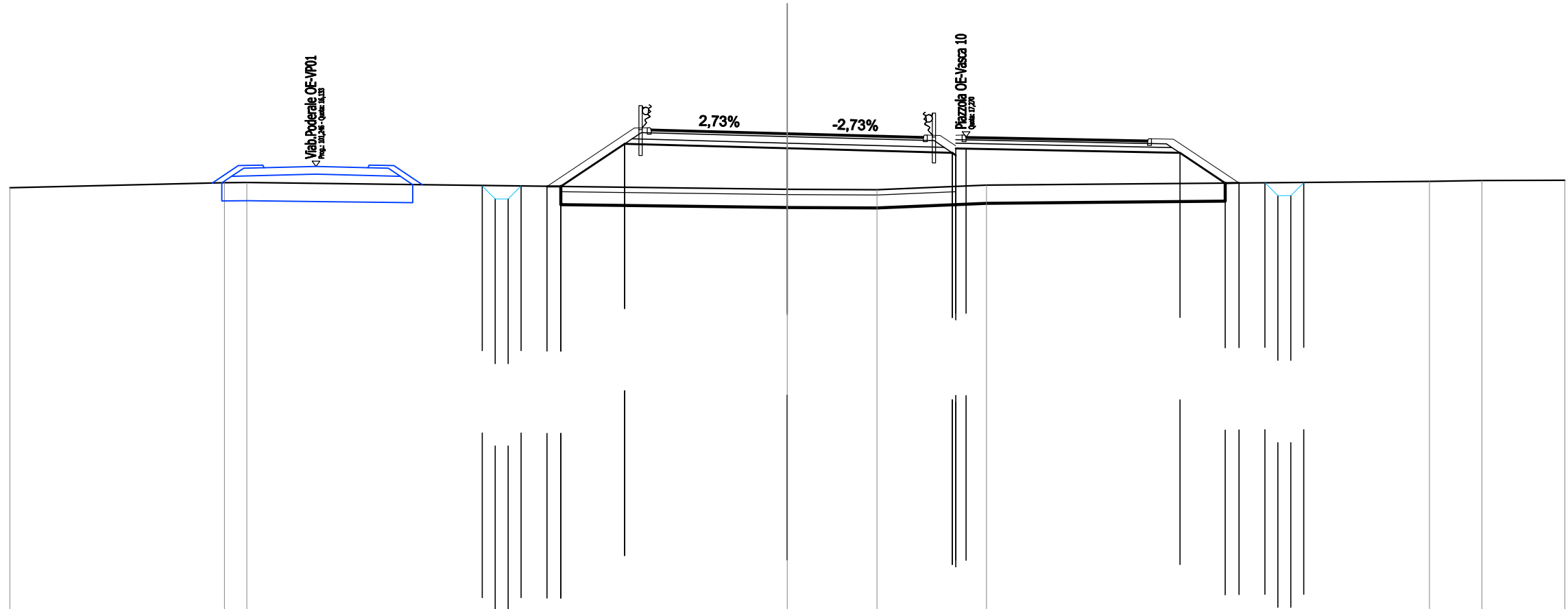
QUOTE TERRENO	15,46	15,46	15,35	15,26	15,34	15,26	15,28	15,58	15,55																
DIST.PARZIALI TERRENO	1,75	9,96	15,95	0,69	0,83	0,81	20,08	9,92																	
QUOTE PROGETTO				15,31	14,81	14,81	15,31	15,30	15,30	16,93	16,90	16,88	17,02	17,01	16,96	15,41	15,41	15,44	15,44	15,46	14,96	14,96	15,46		
DIST.PARZIALI PROGETTO				1,00	0,54	2,44	6,31	6,33	1,26	0,53	1,42	0,53	1,00												
QUOTE FINITO				15,30	17,56	17,50	17,48	17,47	17,52	17,53	17,53	17,46	17,46	17,53	17,51	15,44									
DIST. PARZIALI FINITO				3,39	2,15	3,75	3,75	2,15	0,60	0,85	3,10														
DIST. PROGRESSIVE FINITO				-9,29	-5,90	-5,40	-5,25	-3,75	0,00	-3,75	-5,75	-5,40	-5,90	-6,90	-6,90	-7,90	-9,06	-11,01							

SCAVI E BONIFICHE	
STERRO	0,000 m ²
SCOTTICO	15,244 m
BONIFICA	14,904 m ²
FOSSO	1,024 m ²
RILEVATI	
RILEVATO	52,156 m ²
TERRENO VEGETALE	9,917 m
PIANO DI POSA RILEVATI - LAVORAZIONE DI TIPO "B"	15,244 m
SOVRASTRUTTURA STRADALE	
STRATI LEGATI (USURA e BINDER)	17,503 m
STRATO DI BASE	4,069 m ²
FONDAZIONE MISTO GRANULARE STABILIZZATO	4,168 m ²

OVEST-EST Tratto 2
 SEZIONE N.: 66
 QT. PROGETTO: 17,414
 DIST.PROG.: 1230,000
 DIST.PREC.: 25,000
 DIST.SUCC.: 20,000

SCALA 1:200

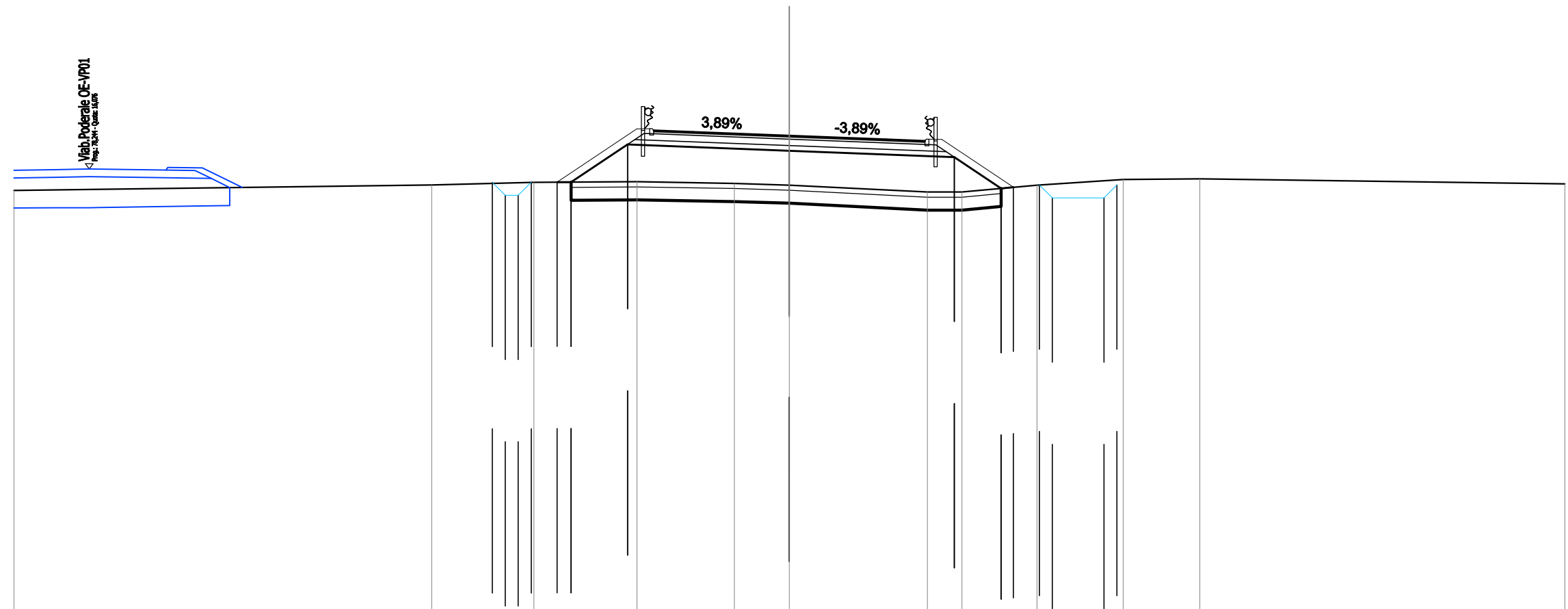
QT.RIF. -1,000



QUOTE TERRENO	15,31	15,50	15,51		15,25	15,23	15,41		15,56	15,59	15,60
DIST.PARZIALI TERRENO		8,28	0,87	20,85		3,46	4,23	17,10	2,03	3,20	
QUOTE PROGETTO				15,38 14,88 14,88 15,38	15,37 15,36	17,01	16,83	16,66 16,57 16,83 16,82	16,66	15,49 15,50 15,50 15,00 15,50	
DIST.PARZIALI PROGETTO			1,00	0,53	2,47	6,28	6,36	8,25	1,74	0,53	1,00
QUOTE FINITO			15,37	17,62	17,52	17,41	17,31	17,33 17,34 17,34 17,27	17,20 17,18	15,50	
DIST. PARZIALI FINITO			3,37	2,15	3,75	3,75	2,15	0,60	7,15	0,86	2,53
DIST. PROGRESSIVE FINITO			-9,27	-5,90 -5,40 -5,25	-3,75	0,00	-3,75	5,25 5,40 5,90 6,50 6,75 6,90	-13,90 -14,05	-17,43	

SCAVI E BONIFICHE	
SCOTTICO	16,639 m
BONIFICA	8,320 m ²
FOSSO	2,016 m ²
RILEVATI	
RILEVATO	31,744 m ²
TERRENO VEGETALE	8,044 m
PIANO DI POSA RILEVATI - LAVORAZIONE DI TIPO "B"	16,639 m
SOVRASTRUTTURA STRADALE	
STRATI LEGATI (USURA e BINDER)	10,500 m
STRATO DI BASE	2,917 m ²
FONDAZIONE MISTO GRANULARE STABILIZZATO	2,469 m ²

OVEST-EST Tratto 2
 SEZIONE N.: 67
 QT. PROGETTO: 17,360
 DIST.PROG.: 1250,000
 DIST.PREC.: 20,000
 DIST.SUCC.: 51,200



SCALA 1:200

QT.RIF. -1,000

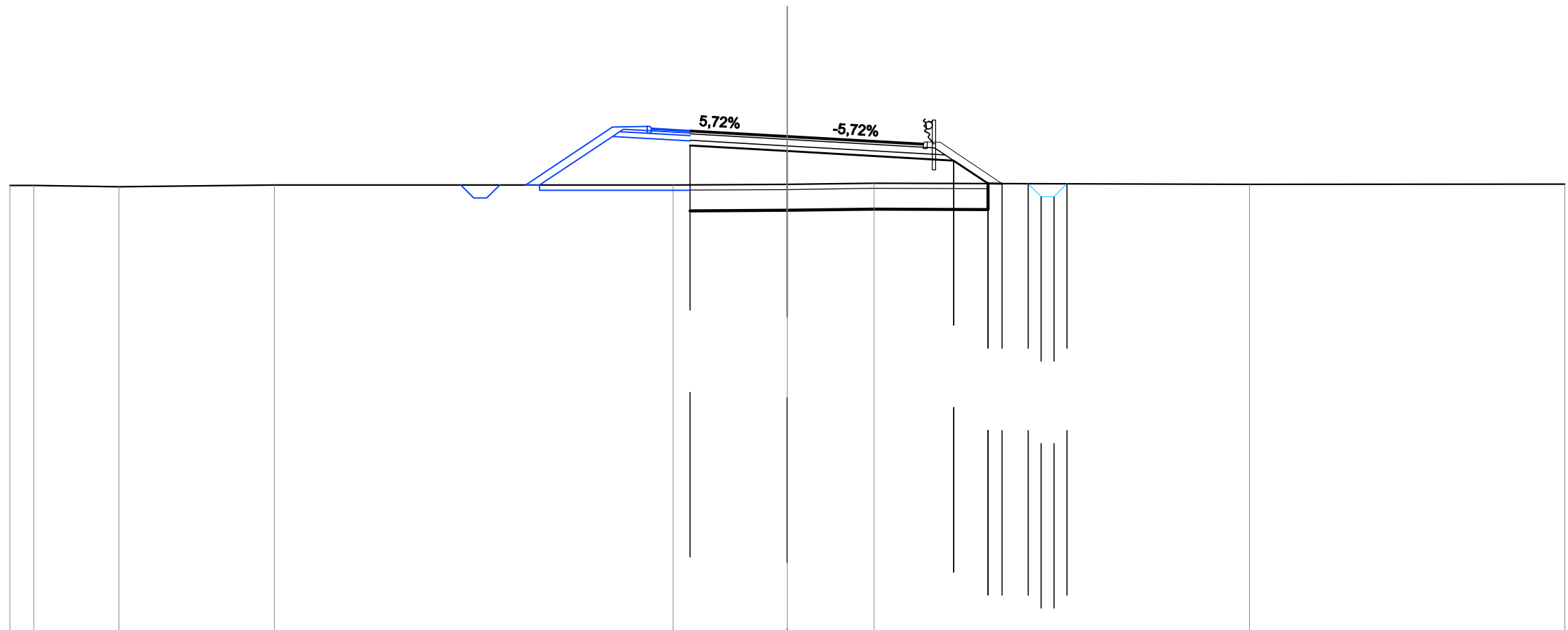
QUOTE TERRENO	15,24	15,45	15,56	15,58	15,52	15,45	15,18	15,18	15,45	15,57	15,69	15,50
DIST.PARZIALI TERRENO	16,16	3,96	3,98	3,77	2,13	5,34	1,33	2,90	3,34	2,97	14,12	
QUOTE PROGETTO			15,56 15,06 15,06 15,56	17,02		16,78		16,53	15,32 15,37	15,46 14,96	14,96 15,46	
DIST.PARZIALI PROGETTO			1,00 0,55	2,18	6,26	6,39	1,81	1,00	2,00			
QUOTE FINITO			15,56	17,62	17,51	17,36	17,21	17,22	15,37			
DIST. PARZIALI FINITO			3,09	2,15	3,75	3,75	2,15	2,77				
DIST. PROGRESSIVE FINITO			-8,99	-5,90 -5,40 -5,25	-3,75	-0,00	-3,75	-5,75 -5,40 -5,90	-8,67			

SCAVI E BONIFICHE	
SCOTTICO	11,497 m
BONIFICA	9,198 m ²
FOSSO	0,497 m ²
RILEVATI	
RILEVATO	24,212 m ²
TERRENO VEGETALE	3,373 m
PIANO DI POSA RILEVATI - LAVORAZIONE DI TIPO "B"	11,497 m
SOVRASTRUTTURA STRADALE	
STRATI LEGATI (USURA e BINDER)	9,000 m
STRATO DI BASE	2,409 m ²
FONDAZIONE MISTO GRANULARE STABILIZZATO	2,001 m ²

OVEST-EST Tratto 2
SEZIONE N.: 68
 QT. PROGETTO: 17,123
 DIST.PROG.: 1301,200
 DIST.PREC.: 51,200
 DIST.SUCC.: 0,010

SCALA 1:200

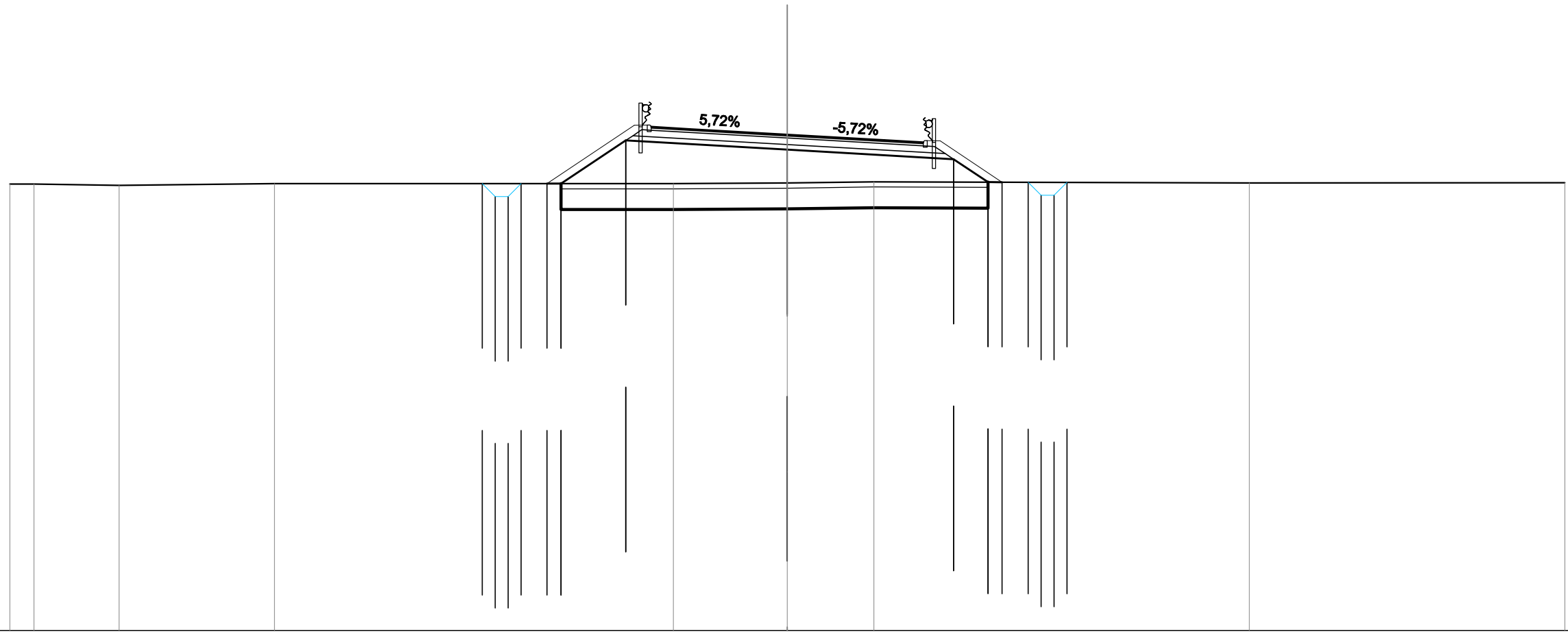
QT.RIF. -2,000



QUOTE TERRENO	15,22	15,22	15,17	15,23	15,23	15,26	15,30	15,26	15,27			
DIST.PARZIALI TERRENO	0,92	3,29	6,00	15,38	4,40	3,35	14,48	12,17				
QUOTE PROGETTO					16,76	16,54	16,18	15,29	15,29	15,29	15,29	15,29
DIST.PARZIALI PROGETTO					3,75	6,42	1,33	0,54	1,00			
QUOTE FINITO					17,34	17,12	16,91	16,88	15,29			
DIST. PARZIALI FINITO					3,75	3,75	2,15	2,39				
DIST. PROGRESSIVE FINITO					-3,75	0,00	-3,75	-5,75	-8,29			

SCAVI E BONIFICHE	
SCOTTICO	16,481 m
BONIFICA	13,185 m ²
FOSSO	0,997 m ²
RILEVATI	
RILEVATO	35,245 m ²
TERRENO VEGETALE	7,930 m
PIANO DI POSA RILEVATI - LAVORAZIONE DI TIPO "B"	16,481 m
SOVRASTRUTTURA STRADALE	
STRATI LEGATI (USURA e BINDER)	10,500 m
STRATO DI BASE	2,918 m ²
FONDAZIONE MISTO GRANULARE STABILIZZATO	2,470 m ²

OVEST-EST Tratto 2
SEZIONE N.: 69
 QT. PROGETTO: 17,123
 DIST.PROG.: 1301,210
 DIST.PREC.: 0,010
 DIST.SUCC.: 16,559



SCALA 1:200

QT.RIF. -2,000

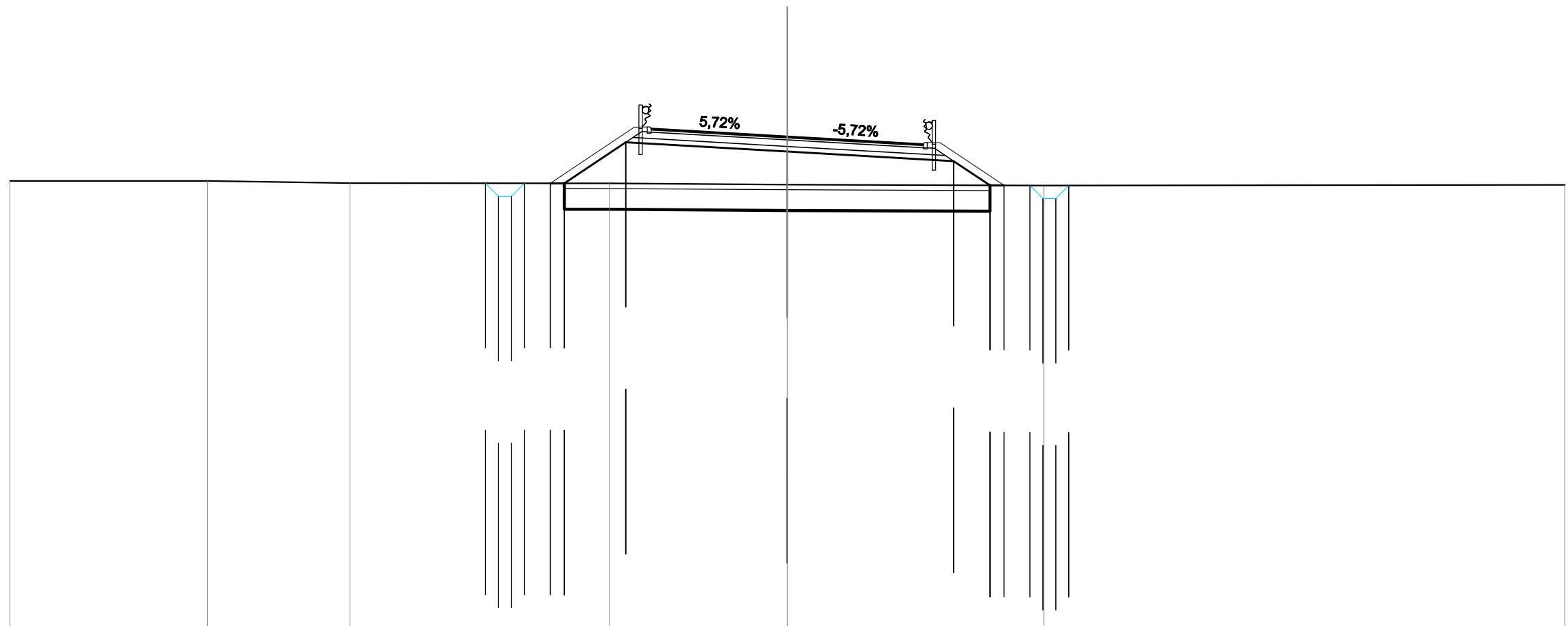
QUOTE TERRENO	15,22	15,22	15,17	15,23	15,23	15,26	15,30	15,26	15,27									
DIST.PARZIALI TERRENO	0,94	3,28	6,00	15,39	4,40	3,34	14,49	12,17										
QUOTE PROGETTO				15,23	14,73	14,73	15,23	15,23	15,23	16,90	16,54	16,18	15,29	15,29	15,29	14,73	14,73	15,23
DIST.PARZIALI PROGETTO				1,00	0,94	2,50	6,23	6,42	1,33	0,94	1,00							
QUOTE FINITO				15,23	17,48	17,34	17,12	16,91	16,88	15,29								
DIST. PARZIALI FINITO				3,37	2,15	3,75	3,75	2,15	2,39									
DIST. PROGRESSIVE FINITO				-9,27	-5,90	-5,40	-5,25	-3,75	0,00	-3,75	-5,75	-5,40	-5,90	-8,29				

SCAVI E BONIFICHE	
SCOTTICO	16,423 m
BONIFICA	13,139 m ²
FOSSO	0,999 m ²
RILEVATI	
RILEVATO	34,936 m ²
TERRENO VEGETALE	7,860 m
PIANO DI POSA RILEVATI - LAVORAZIONE DI TIPO "B"	16,423 m
SOVRASTRUTTURA STRADALE	
STRATI LEGATI (USURA e BINDER)	10,500 m
STRATO DI BASE	2,918 m ²
FONDAZIONE MISTO GRANULARE STABILIZZATO	2,470 m ²

OVEST-EST Tratto 2
SEZIONE N.: 70
 QT. PROGETTO: 16,948
 DIST.PROG.: 1317,769
 DIST.PREC.: 16,559
 DIST.SUCC.: 22,231

SCALA 1:200

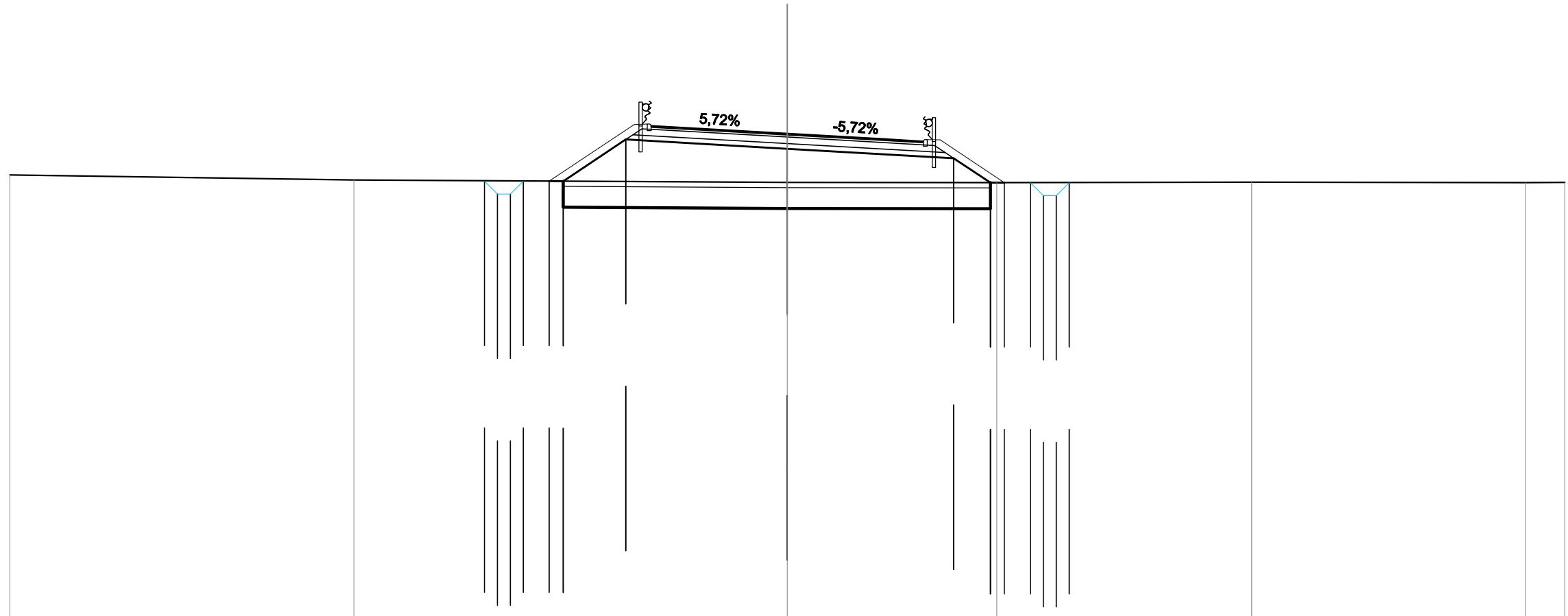
QT.RIF. -2,000



QUOTE TERRENO	15,24	15,24	15,15	15,14	15,09	15,06	15,08
DIST.PARZIALI TERRENO	7,62	5,50	10,01	6,87	9,91	20,09	
QUOTE PROGETTO			15,15 14,65 14,65 15,15	15,14 15,14	16,72	16,37	16,00 15,07 15,06 15,06 14,96 14,96 15,06
DIST.PARZIALI PROGETTO			1,00 0,54	2,37	6,23	6,42	1,40 0,54 1,00
QUOTE FINITO			15,14	17,31	17,16	16,95	16,73 16,71 15,06
DIST. PARZIALI FINITO			3,24	2,15	3,75	3,75	2,15 2,46
DIST. PROGRESSIVE FINITO			-9,14	-5,90 -5,40 -5,25	-3,75	0,00	-3,75 -5,75 -5,90

SCAVI E BONIFICHE	
SCOTTICO	16,483 m
BONIFICA	13,187 m ²
FOSSO	1,008 m ²
RILEVATI	
RILEVATO	35,437 m ²
TERRENO VEGETALE	7,924 m
PIANO DI POSA RILEVATI - LAVORAZIONE DI TIPO "B"	16,483 m
SOVRASTRUTTURA STRADALE	
STRATI LEGATI (USURA e BINDER)	10,500 m
STRATO DI BASE	2,918 m ²
FONDAZIONE MISTO GRANULARE STABILIZZATO	2,470 m ²

OVEST-EST Tratto 2
SEZIONE N.: 71
 QT. PROGETTO: 16,682
 DIST.PROG.: 1340,000
 DIST.PREC.: 22,231
 DIST.SUCC.: 13,885



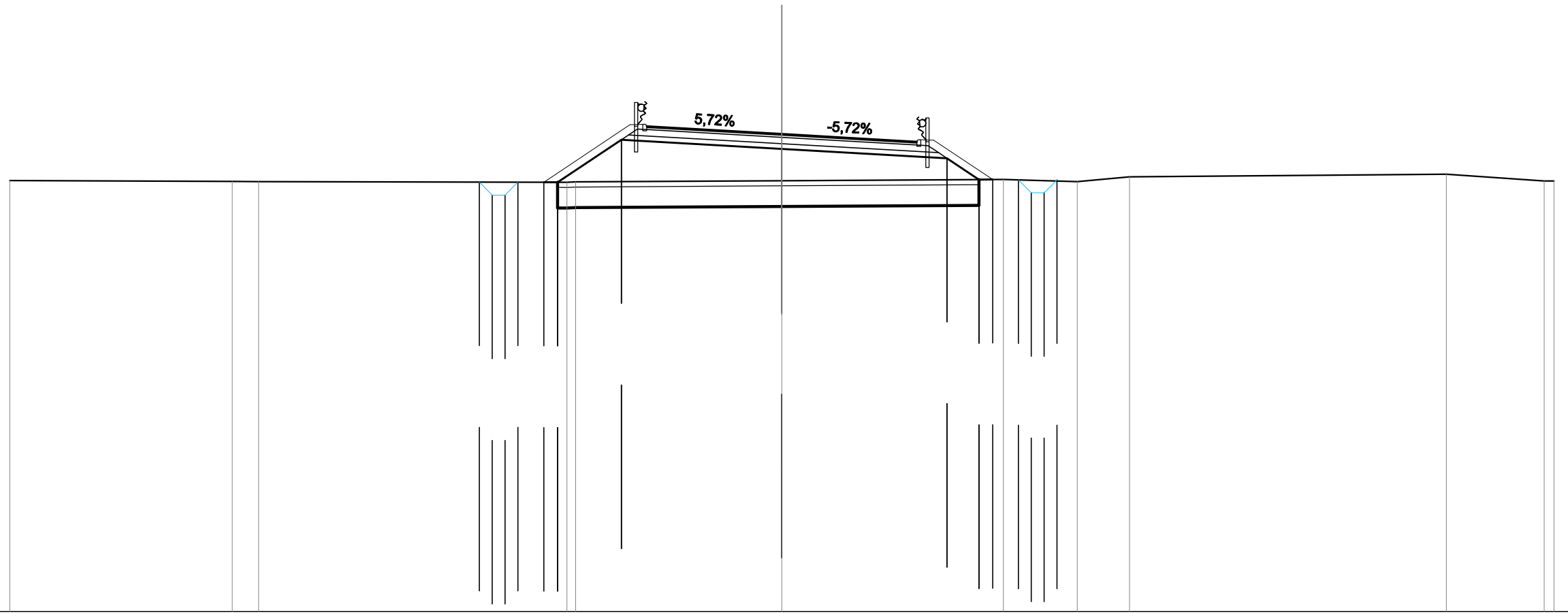
SCALA 1:200

QT.RIF. -2,000

QUOTE TERRENO	15,09	14,89	14,80	14,79	14,81	14,79	14,80
DIST.PARZIALI TERRENO	13,28	16,72	8,09	9,84	10,57	1,51	
QUOTE PROGETTO		14,86 14,36 14,86 14,85 14,85	16,46	16,10	15,73 14,79 14,79 14,79 14,29 14,79		
DIST.PARZIALI PROGETTO		1,00 0,51 2,41	6,23	6,42	1,42 0,51 1,00		
QUOTE FINITO		14,85	17,04	16,90	16,68	16,47	16,44
DIST. PARZIALI FINITO		3,29	2,15	3,75	3,75	2,15	2,47
DIST. PROGRESSIVE FINITO		-9,19	-5,90 -5,40 -5,25	-3,75	0,00	-3,75	-5,25 -5,40 -5,90

SCAVI E BONIFICHE	
SCOTTICO	16,371 m
BONIFICA	13,096 m ²
FOSSO	0,971 m ²
RILEVATI	
RILEVATO	34,458 m ²
TERRENO VEGETALE	7,787 m
PIANO DI POSA RILEVATI - LAVORAZIONE DI TIPO "B"	16,371 m
SOVRASTRUTTURA STRADALE	
STRATI LEGATI (USURA e BINDER)	10,500 m
STRATO DI BASE	2,918 m ²
FONDAZIONE MISTO GRANULARE STABILIZZATO	2,470 m ²

OVEST-EST Tratto 2
SEZIONE N.: 72
 QT. PROGETTO: 16,537
 DIST.PROG.: 1353,885
 DIST.PREC.: 13,885
 DIST.SUCC.: 24,794



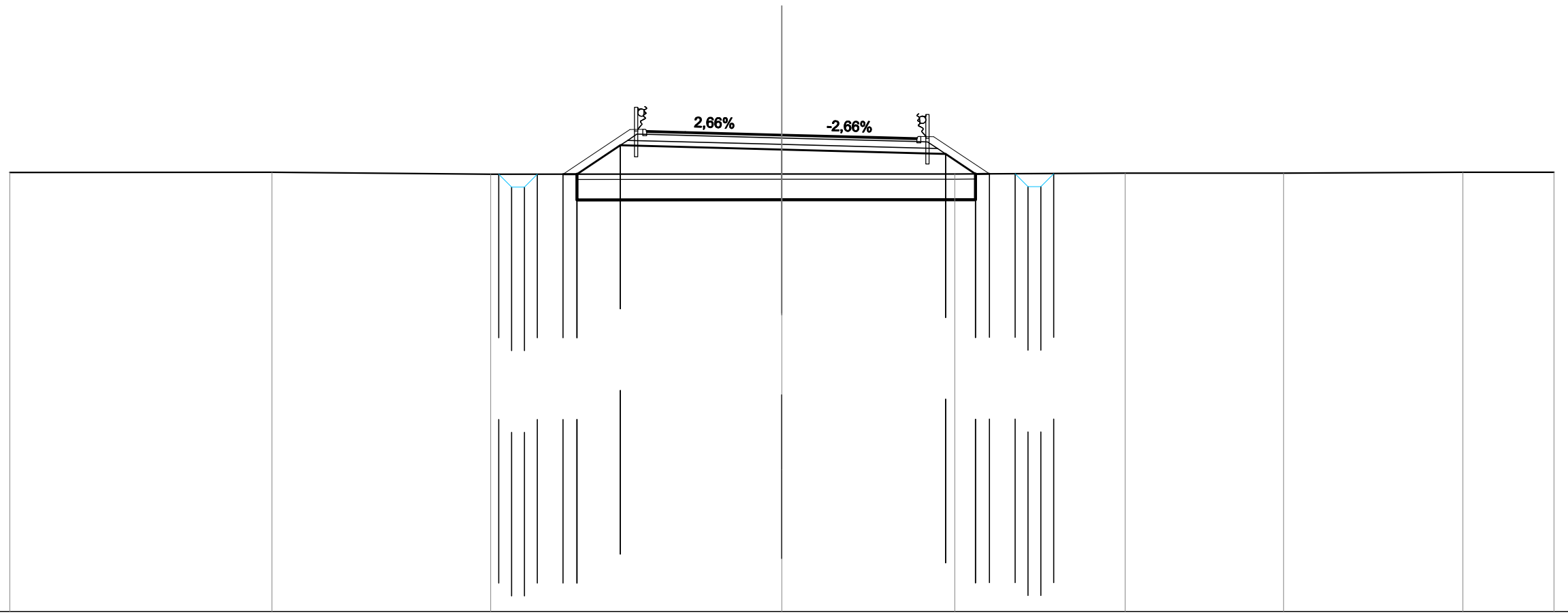
SCALA 1:200

QT.RIF. -2,000

QUOTE TERRENO	14,73	14,70	14,68	14,66	14,68	14,72	14,77	14,69	14,87	14,97	14,71	14,71		
DIST.PARZIALI TERRENO	8,64	1,02	11,98	8,01	8,60	2,87	2,03	12,32	3,80					
QUOTE PROGETTO				14,66	14,16	14,66	16,31	15,96	15,99	14,76	14,77	14,75	14,75	14,75
DIST.PARZIALI PROGETTO				1,00	0,51	2,48	6,23	6,42	1,24	0,51	1,00			
QUOTE FINITO				14,66	16,90	16,75	16,54	16,32	16,30	14,77				
DIST. PARZIALI FINITO				3,35	2,15	3,75	3,75	2,15	2,29					
DIST. PROGRESSIVE FINITO				-9,25	-5,90	-5,40	-5,25	-3,75	0,00	-3,75	-5,25	-5,40	-5,90	-8,19

SCAVI E BONIFICHE	
SCOTTICO	15,488 m
BONIFICA	12,391 m ²
FOSSO	1,005 m ²
RILEVATI	
RILEVATO	28,880 m ²
TERRENO VEGETALE	6,729 m
PIANO DI POSA RILEVATI - LAVORAZIONE DI TIPO "B"	15,488 m
SOVRASTRUTTURA STRADALE	
STRATI LEGATI (USURA e BINDER)	10,500 m
STRATO DI BASE	2,916 m ²
FONDAZIONE MISTO GRANULARE STABILIZZATO	2,468 m ²

OVEST-EST Tratto 2
SEZIONE N.: 73
 QT. PROGETTO: 16,509
 DIST.PROG.: 1378,678
 DIST.PREC.: 24,794
 DIST.SUCC.: 21,322



SCALA 1:200

QT.RIF. -2,000

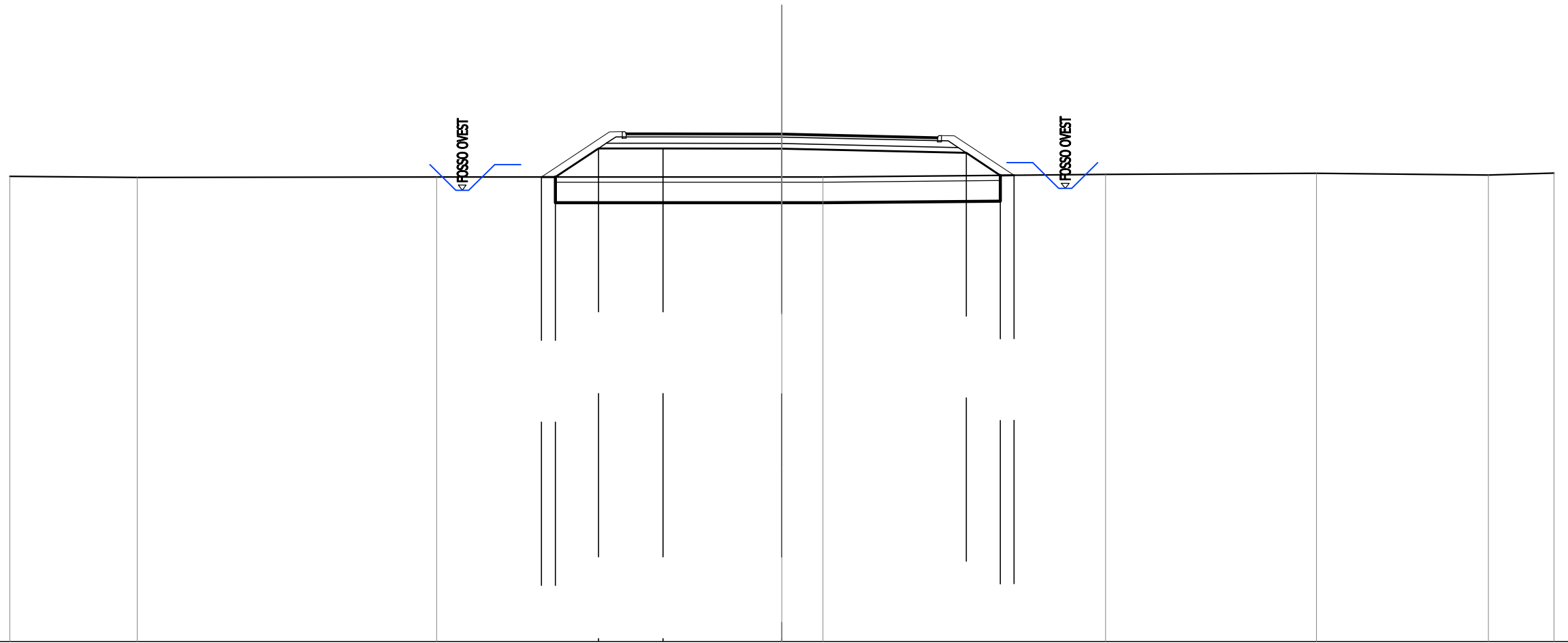
QUOTE TERRENO	15,04	15,05	14,97	14,98	14,98	15,01	15,01	15,05	15,05
DIST.PARZIALI TERRENO	10,18	8,50	11,31	6,72	6,62	6,16	6,97	3,54	
QUOTE PROGETTO			14,97 14,47 14,47 14,97 14,97 14,97	16,10	15,93	15,76 14,98 14,99	14,99 14,49 14,99 14,99		
DIST.PARZIALI PROGETTO			1,00 0,54 1,68	6,28	6,36	1,16 0,54 1,00			
QUOTE FINITO			14,97	16,71	16,61	16,51	16,41	16,43	14,99
DIST. PARZIALI FINITO			2,60	2,15	3,75	3,75	2,15	2,16	
DIST. PROGRESSIVE FINITO			-8,50	-5,90 -5,40 -5,25	-3,75	0,00	-3,75	-5,25 -5,40 -5,90	-8,06

SCAVI E BONIFICHE	
STERRO	0,000 m ²
SCOTICO	17,288 m
BONIFICA	13,830 m ²
RILEVATI	
RILEVATO	33,851 m ²
TERRENO VEGETALE	6,954 m
SOVRASTRUTTURA STRADALE	
STRATI LEGATI (USURA e BINDER)	12,103 m
STRATO DI BASE	3,324 m ²
FONDAZIONE MISTO GRANULARE STABILIZZATO	2,797 m ²

OVEST-EST Tratto 2
SEZIONE N.: 74
 QT. PROGETTO: 16,730
 DIST.PROG.: 1400,000
 DIST.PREC.: 21,322
 DIST.SUCC.: 18,284

SCALA 1:200

QT.RIF. -3,000



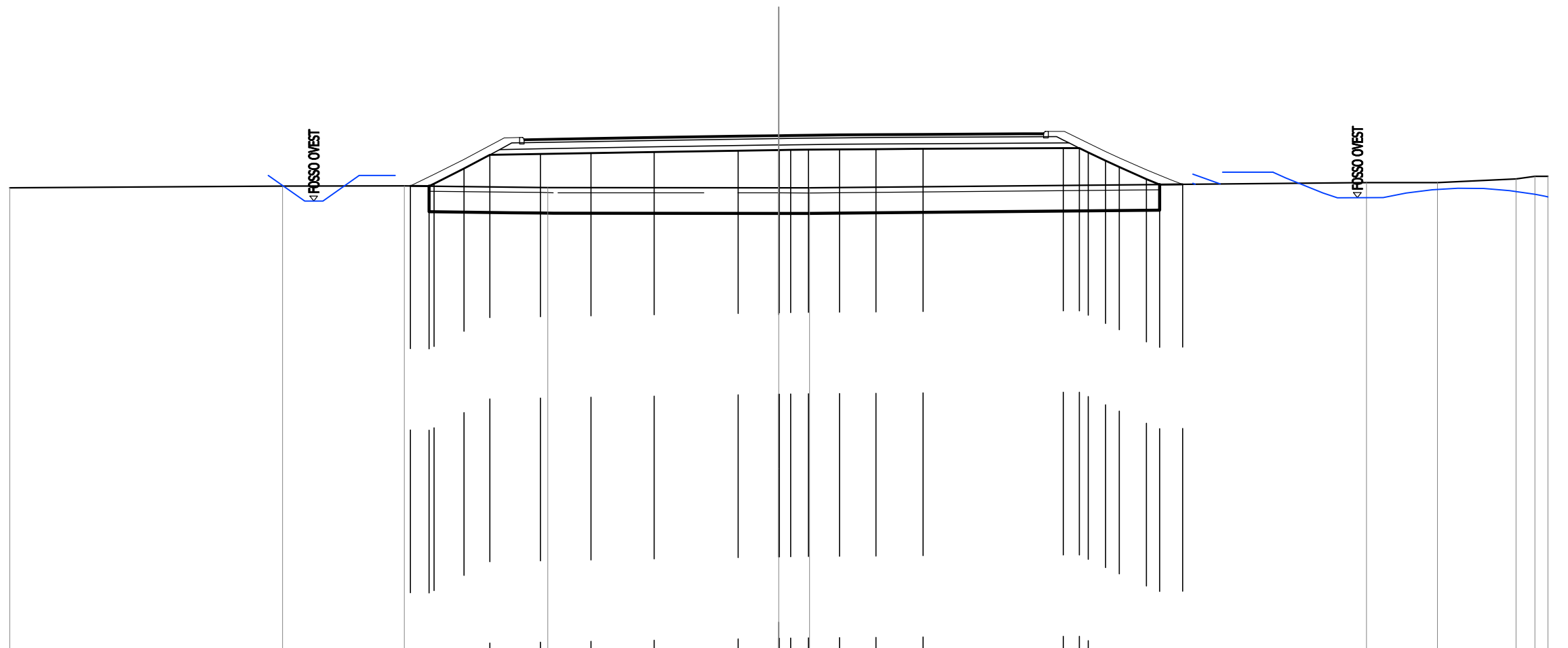
QUOTE TERRENO	15,07	15,03	15,05	15,05	15,05	15,05	15,15	15,19	15,12	15,20		
DIST.PARZIALI TERRENO	4,95	11,63	13,42	1,60	10,98	8,20	6,68	2,54				
QUOTE PROGETTO			15,05	15,05	16,16	16,16	16,15	15,98	15,11	15,12		
DIST.PARZIALI PROGETTO			0,54	1,68	2,51	4,61	7,17	1,32	0,54			
QUOTE FINITO			15,05	16,80	16,81	16,74	16,73	16,66	16,65	15,12		
DIST. PARZIALI FINITO			2,64	1,20	5,00	6,20	2,32					
DIST. PROGRESSIVE FINITO			-9,34	-6,70	-6,20	-6,05	-5,00	0,00	6,05	6,20	6,71	9,03

SCAVI E BONIFICHE	
SCOTICO	26,991 m
BONIFICA	23,101 m ²
RILEVATI	
RILEVATO	64,962 m ²
TERRENO VEGETALE	10,397 m
SOVRASTRUTTURA STRADALE	
STRATI LEGATI (USURA e BINDER)	20,261 m
STRATO DI BASE	5,433 m ²
FONDAZIONE MISTO GRANULARE STABILIZZATO	4,521 m ²

OVEST-EST Tratto 2
SEZIONE N.: 75
 QT. PROGETTO: 17,075
 DIST.PROG.: 1418,284
 DIST.PREC.: 18,284
 DIST.SUCC.: 3,010

SCALA 1:200

QT.RIF. -3,000



QUOTE TERRENO	15,02	15,09	15,10	15,03	15,02	15,02	15,22	15,23	15,37	15,47	15,48	
DIST.PARZIALI TERRENO	10,64	4,76	5,60	9,01	1,20	21,72	2,77	3,06	0,73	0,73	0,73	
QUOTE PROGETTO			15,10 15,09 15,18	15,77 16,31	16,35 16,38	16,42 16,47 16,49 16,49 16,50 16,51	16,52 16,53	16,54	16,57 16,58 16,40 16,08 15,83	15,36 15,15	15,16	
DIST.PARZIALI PROGETTO			0,73 1,16 1,01	1,97 1,97	2,47 3,28	1,58 0,70 1,21 1,42 1,84	5,47	0,63 0,68 0,53 1,06 0,51 0,89				
QUOTE FINITO			15,10 15,54	16,14 16,65 16,86 16,97 16,98	16,96	17,00 17,05 17,07 17,07 17,08 17,09	17,10 17,11	17,12	17,14 17,22 17,23	16,76 16,44 16,19	15,72 15,33 15,16	
DIST. PARZIALI FINITO			0,89 1,16 0,97	0,60 2,78	2,47	3,28 1,58 0,70 1,21 1,42 1,84	3,94	0,85 0,63 0,89 0,68 0,53 1,06 0,85				
DIST. PROGRESSIVE FINITO			-14,37 -13,44	-12,28 -11,31 -10,92 -10,72 -10,11 -9,83	-7,33	-4,86	-1,58 0,00 0,46 1,16 2,37	-3,79	-5,63	-9,56 -10,33 -10,51 -11,14	-12,07 -12,75 -13,28	-14,34 -15,29 -15,75

