



anas

Direzione Progettazione e Realizzazione Lavori

SISTEMA TANGENZIALE DI LUCCA

Viabilità Est di Lucca comprendente i collegamenti
tra Ponte a Moriano ed i caselli dell'autostrada A11
del Frizzone e di Lucca Est - 1° Stralcio

PROGETTO DEFINITIVO

PROGETTAZIONE: ANAS - DIREZIONE PROGETTAZIONE E REALIZZAZIONE LAVORI

I PROGETTISTI:

*Ing. Vincenzo Marzi
Ordine Ing. di Bari n. 3594

Ing. Giuseppe Danilo Malgeri
Ordine Ing. di Roma n. A34610

Geol. Serena Majetta
Ordine Geologi del Lazio n. 928*

IL COORDINATORE PER LA SICUREZZA IN FASE DI PROGETTAZIONE

Geom. Fabio Quondam

VISTO: IL RESPONSABILE DEL PROCEDIMENTO :

Ing. Achille Devitofranceschi

PROTOCOLLO

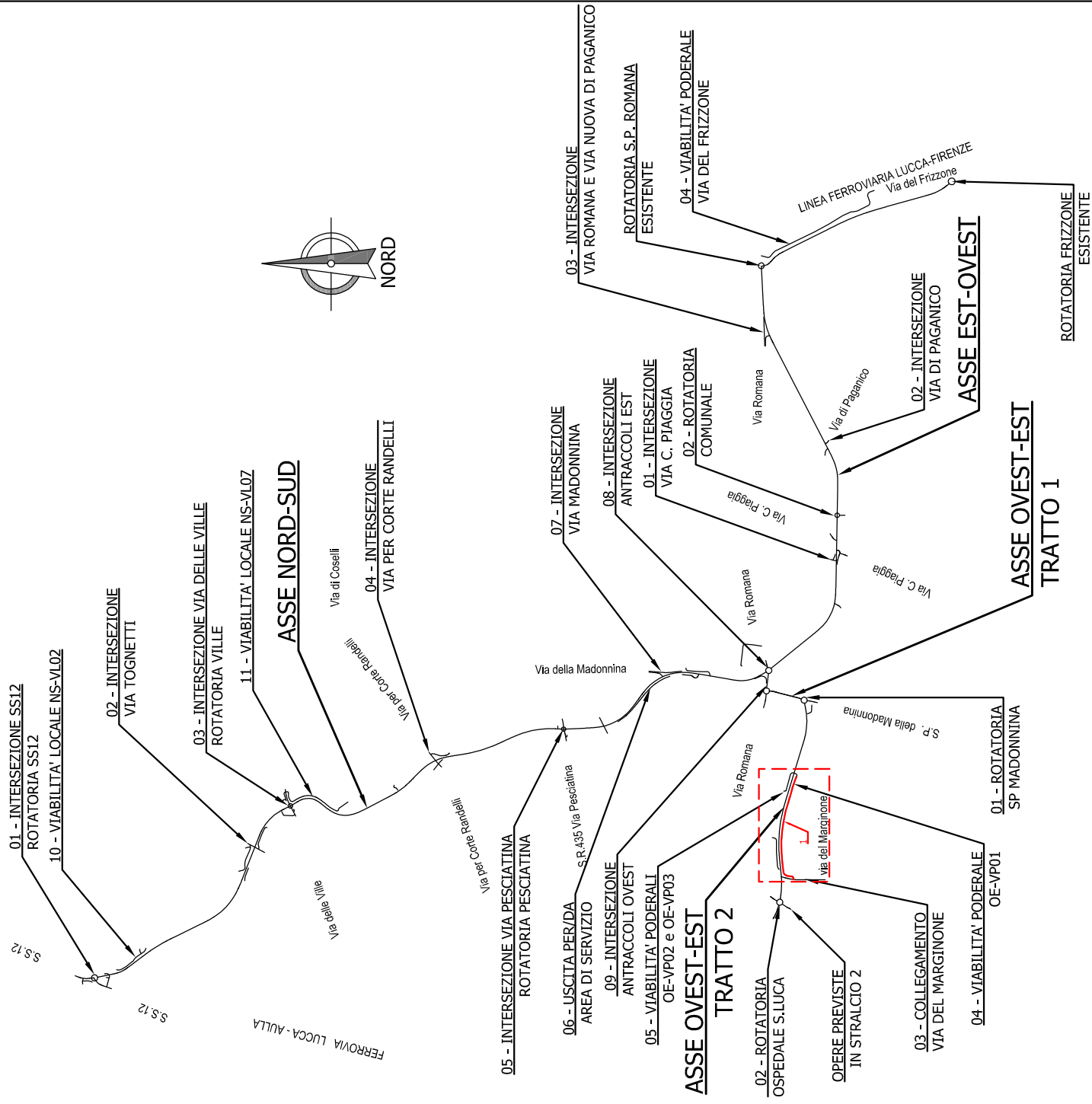
DATA

ASSE OVEST - EST

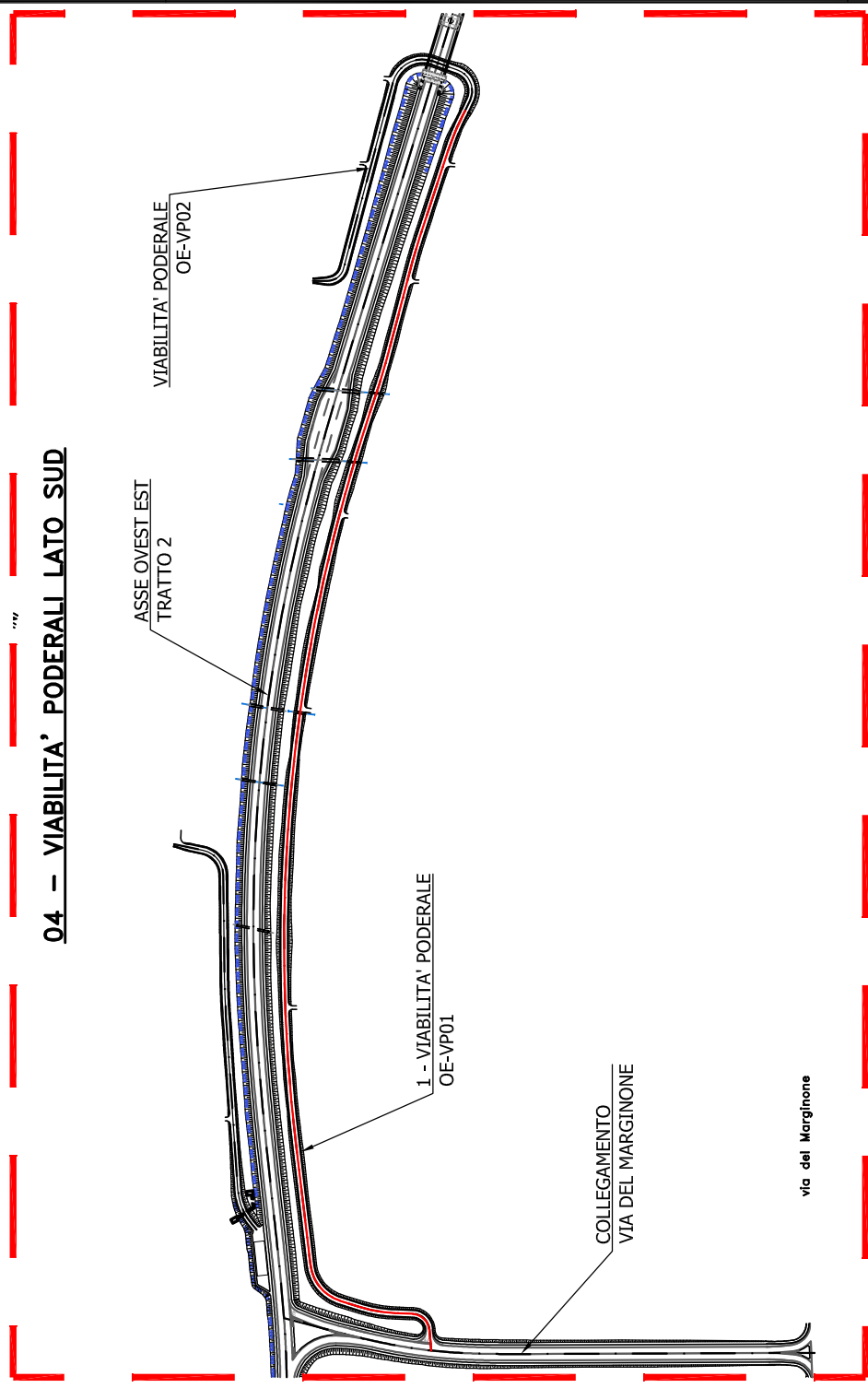
VIABILITA' PODERALI LATO SUD - SEZIONI TRASVERSALI

CODICE PROGETTO		NOME FILE		REVISIONE	SCALA
PROGETTO	LIV. PROG.	N. PROG.	P00PS02STDSZ05A.dwg		
LOG601A	D	1601	P00PS02STD SZ05		1:200
D				A	
C					
B					
A	EMISSIONE		SET 2018		
REV.	DESCRIZIONE		DATA	REDATTO	VERIFICATO
					APPROVATO

KEY-PLAN



04 - VIABILITA' PODERALI LATO SUD



A

B

C

A

B

C

1

2

3

4

5

1

2

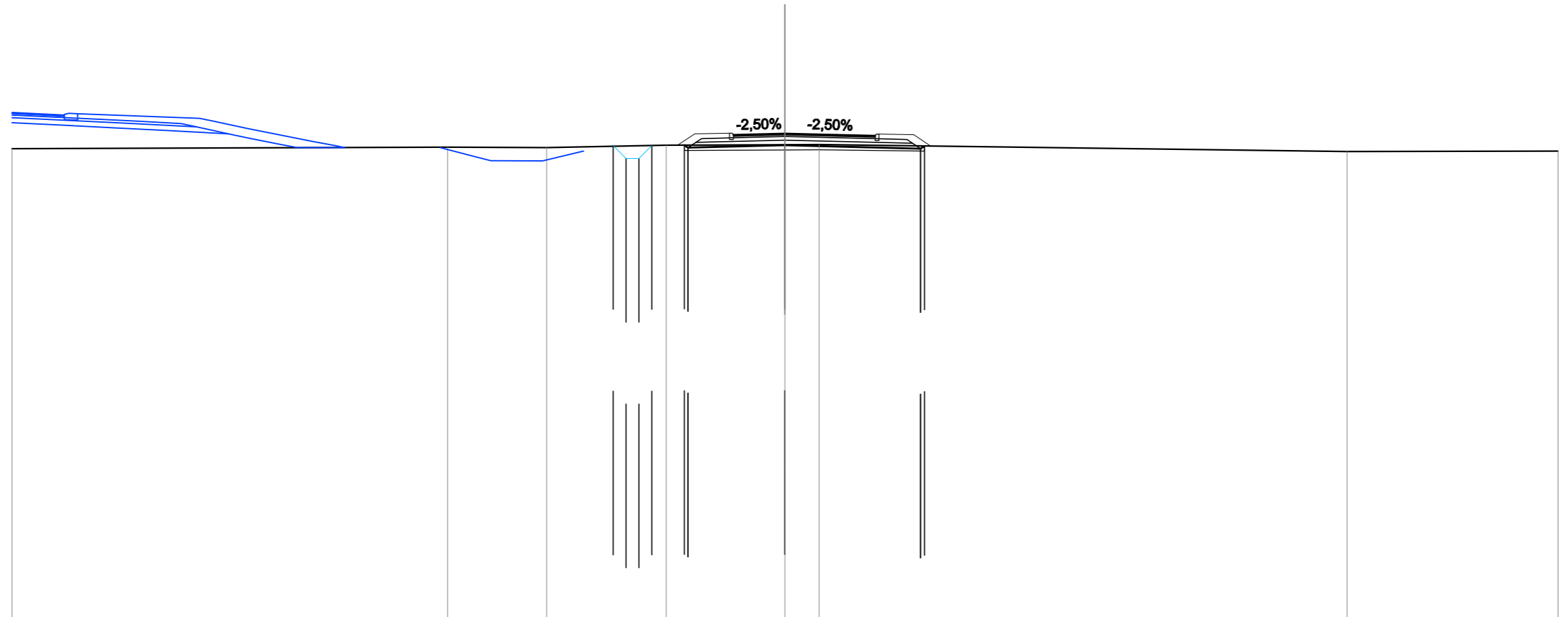
3

4

5

SCAVI E BONIFICHE	
STERRO	0,603 m ²
SCOTTICO	9,328 m
FOSSO	0,478 m ²
RILEVATI	
RILEVATO	1,263 m ²
TERRENO VEGETALE	4,286 m
SOVRASTRUTTURA STRADALE	
STRATI LEGATI (USURA e BINDER)	5,501 m
STRATO DI BASE	1,146 m ²
FONDAZIONE MISTO GRANULARE STABILIZZATO	1,744 m ²

Viab. Poderale OE-VP01
 SEZIONE N.: 2
 QT. PROGETTO: 15,818
 DIST. PROG.: 12,504
 DIST. PREC.: 12,504
 DIST. SUCC.: 7,228



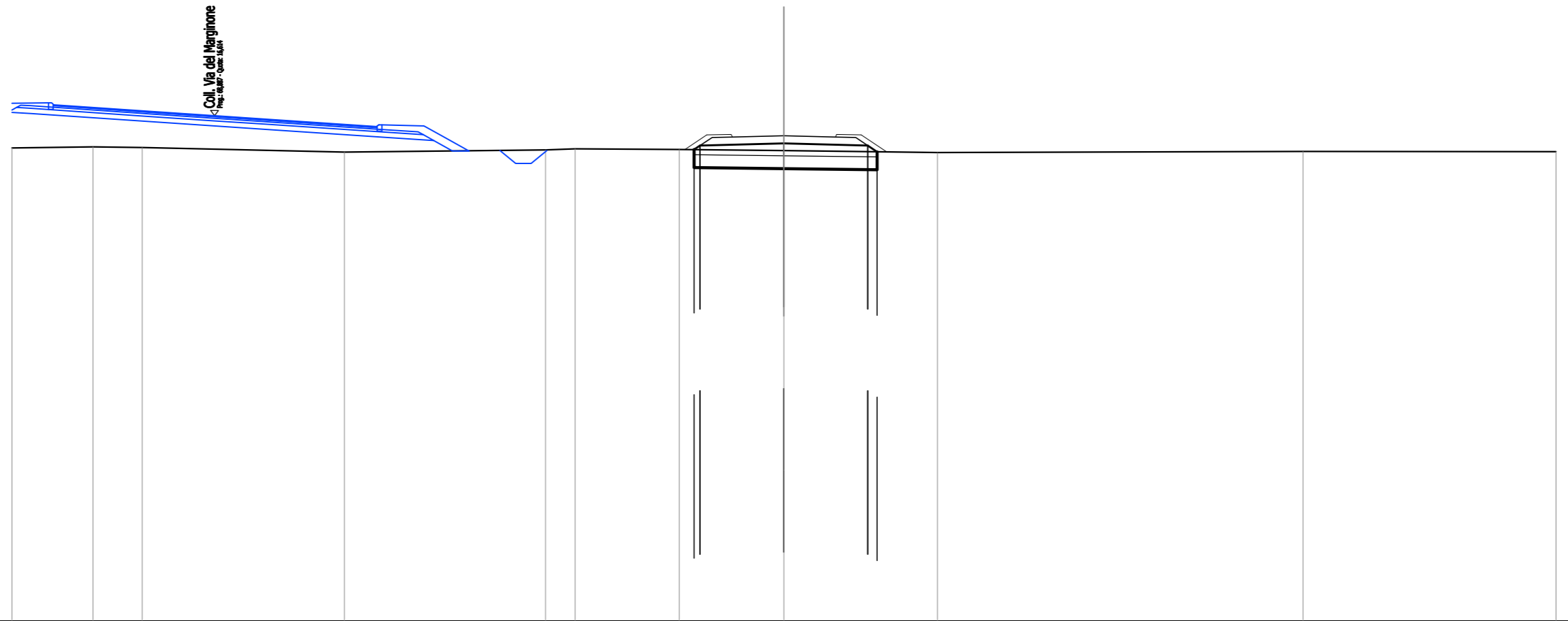
SCALA 1:200

QT. RIF. -3,000

QUOTE TERRENO	15,23	15,29	15,27	15,37	15,39	15,39	15,13	15,14
DIST. PARZIALI TERRENO	16,91	3,84	4,64	4,61	1,33	20,48	8,19	
QUOTE PROGETTO				15,36 14,86 14,86 15,36	15,37 15,27	15,37	15,24 15,34	
DIST. PARZIALI PROGETTO				1,26	3,77	5,26		
QUOTE FINITO				15,37 15,81	15,84 15,77	15,82 15,77	15,80 15,77 15,34	
DIST. PARZIALI FINITO				0,66 1,35	2,00	2,00	1,65 1,35 0,66	
DIST. PROGRESSIVE FINITO				-4,16 -3,50	-2,15 -2,00	0,00	-2,00 -3,50 -5,00 -5,66	

SCAVI E BONIFICHE	
SCOTICO	7,116 m
BONIFICA	3,558 m ²
RILEVATI	
RILEVATO	6,608 m ²
TERRENO VEGETALE	4,332 m
PIANO DI POSA RILEVATI - LAVORAZIONE DI TIPO "B"	7,116 m
SOVRASTRUTTURA STRADALE	
FONDAZIONE MISTO GRANULARE STABILIZZATO	1,815 m ²

Viab. Poderale OE-VP01
 SEZIONE N.: 3
 QT. PROGETTO: 15,837
 DIST. PROG.: 19,732
 DIST. PREC.: 7,228
 DIST. SUCC.: 7,228



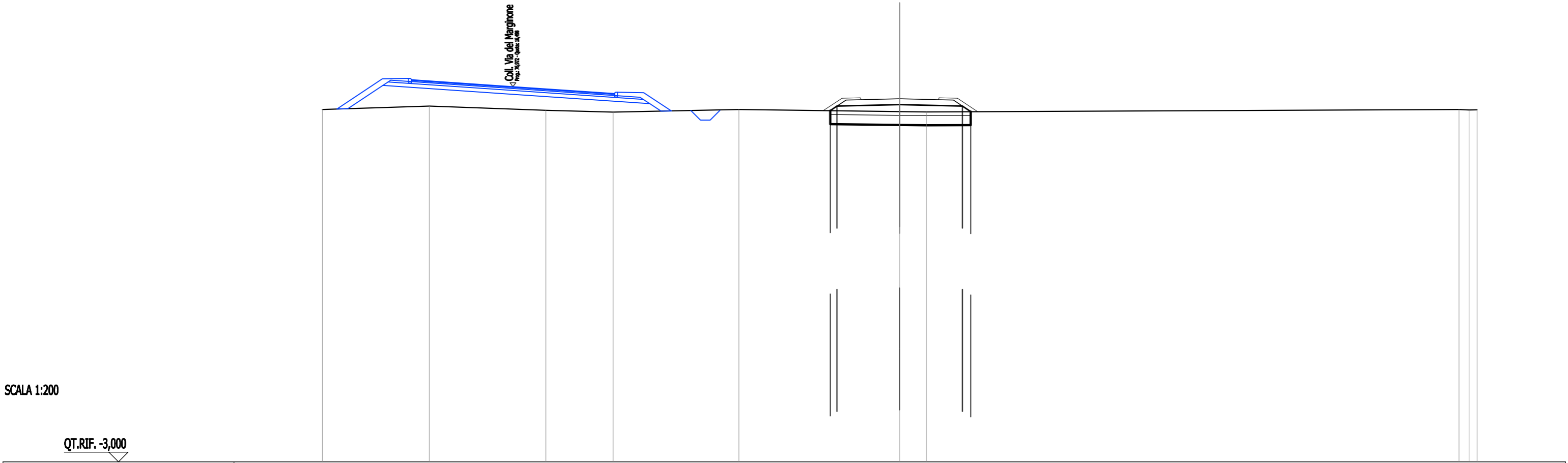
SCALA 1:200

QT. RIF. -3,000

QUOTE TERRENO	15,36	15,40	15,38	15,20	15,28	15,33	15,31	15,26	15,18	15,23	15,22
DIST. PARZIALI TERRENO	3,15	1,92	7,86	7,81	1,15	4,04	4,07	5,97	14,21	9,82	
QUOTE PROGETTO							15,30	15,46	15,54	15,46	15,21
DIST. PARZIALI PROGETTO							3,26	3,26			
QUOTE FINITO							15,30	15,87	15,89	15,79	15,21
DIST. PARZIALI FINITO							0,85	0,95	4,00	0,95	0,99
DIST. PROGRESSIVE FINITO							-3,85	-3,00	-2,05	-2,00	-3,99

SCAVI E BONIFICHE	
SCOTICO	7,299 m
BONIFICA	3,650 m ²
RILEVATI	
RILEVATO	7,282 m ²
TERRENO VEGETALE	4,541 m
PIANO DI POSA RILEVATI - LAVORAZIONE DI TIPO "B"	7,299 m
SOVRASTRUTTURA STRADALE	
FONDAZIONE MISTO GRANULARE STABILIZZATO	1,815 m ²

Viab.Poderale OE-VP01
 SEZIONE N.: 4
 QT. PROGETTO: 15,867
 DIST.PROG.: 26,960
 DIST.PREC.: 7,228
 DIST.SUCC.: 10,588

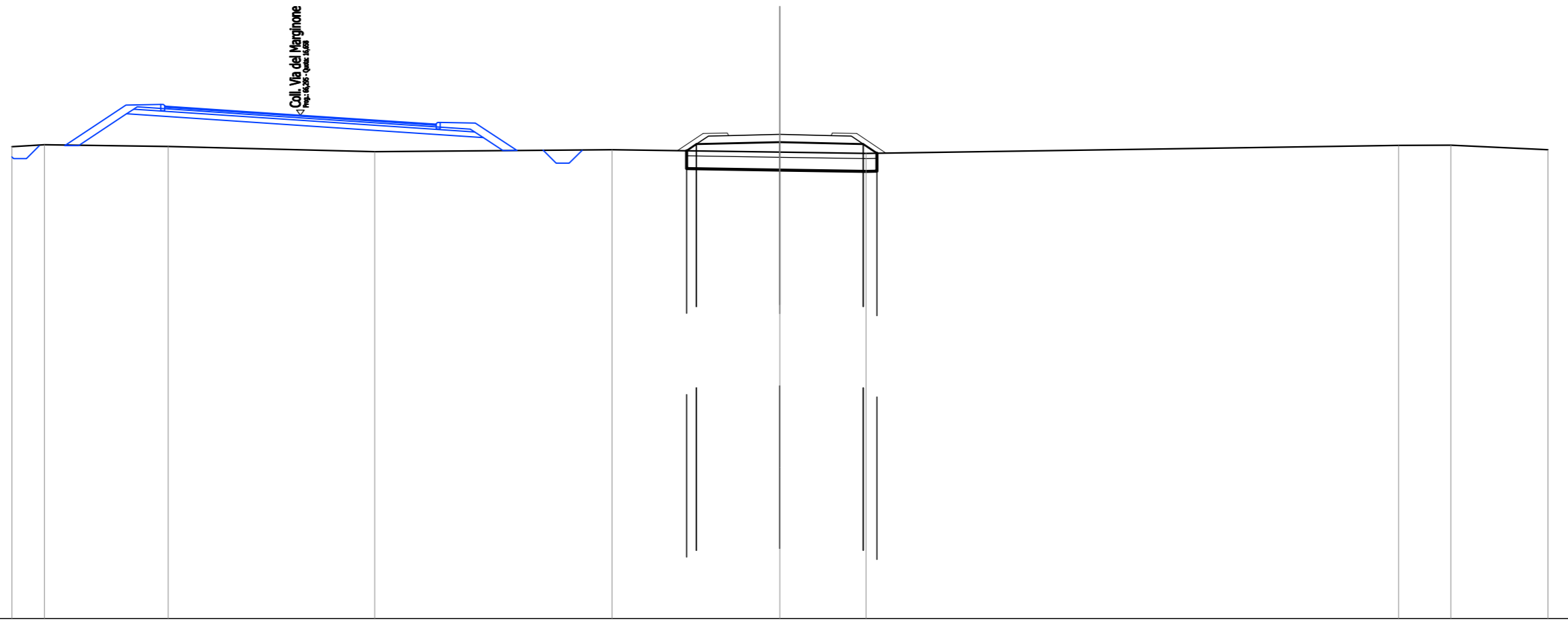


SCALA 1:200

QUOTE TERRENO	15,31	15,49	15,27	15,18	15,31	15,20	15,19	15,31	15,29	15,29
DIST.PARZIALI TERRENO	5,55	6,05	3,50	6,54	8,36	1,39	27,67	0,53		
QUOTE PROGETTO						15,25	15,49	15,57	15,49	15,20
DIST.PARZIALI PROGETTO						3,26	3,26			
QUOTE FINITO						15,26	15,90	15,92	15,82	15,82
DIST. PARZIALI FINITO						0,96	0,96	4,00	0,96	1,05
DIST. PROGRESSIVE FINITO						-3,96	-3,00	-2,05	-2,00	2,00

SCAVI E BONIFICHE	
SCOTTICO	7,438 m
BONIFICA	3,719 m ²
RILEVATI	
RILEVATO	7,651 m ²
TERRENO VEGETALE	4,700 m
PIANO DI POSA RILEVATI - LAVORAZIONE DI TIPO "B"	7,438 m
SOVRASTRUTTURA STRADALE	
FONDAZIONE MISTO GRANULARE STABILIZZATO	1,815 m ²

Viab. Poderale OE-VP01
 SEZIONE N.: 5
 QT. PROGETTO: 15,910
 DIST. PROG.: 37,549
 DIST. PREC.: 10,588
 DIST. SUCC.: 10,856



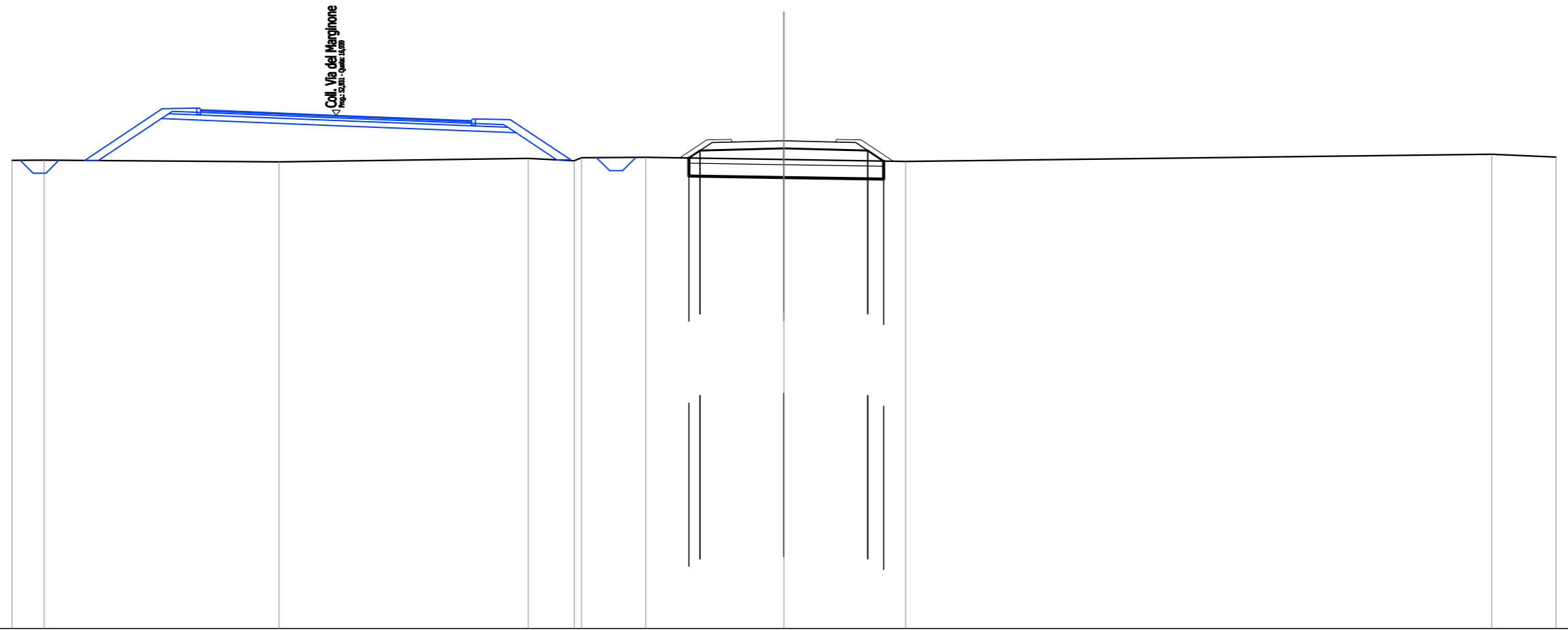
SCALA 1:200

QT. RIF. -3,000

QUOTE TERRENO	15,43	15,50	15,44	15,23	15,31	15,22	15,17	15,48	15,49	15,31	
DIST. PARZIALI TERRENO	1,27	4,84	8,07	9,27	6,55	3,37	20,80	2,04	3,79		
QUOTE PROGETTO						15,27	15,53	15,61	15,53	15,17	
DIST. PARZIALI PROGETTO						3,26	3,26	0,95			
QUOTE FINITO					15,28	15,94	15,96	15,86	15,86	15,94	15,18
DIST. PARZIALI FINITO					1,00	0,95	4,00	0,95	1,14		
DIST. PROGRESSIVE FINITO					-4,00	-3,00	-2,05	-2,00	2,00	3,00	4,14

SCAVI E BONIFICHE	
SCOTICO	7,567 m
BONIFICA	3,783 m ²
RILEVATI	
RILEVATO	8,025 m ²
TERRENO VEGETALE	4,875 m
PIANO DI POSA RILEVATI - LAVORAZIONE DI TIPO "B"	7,567 m
SOVRASTRUTTURA STRADALE	
FONDAZIONE MISTO GRANULARE STABILIZZATO	1,815 m ²

Viab.Poderale OE-VP01
 SEZIONE N.: 6
 QT. PROGETTO: 15,954
 DIST.PROG.: 48,404
 DIST.PREC.: 10,856
 DIST.SUCC.: 10,856



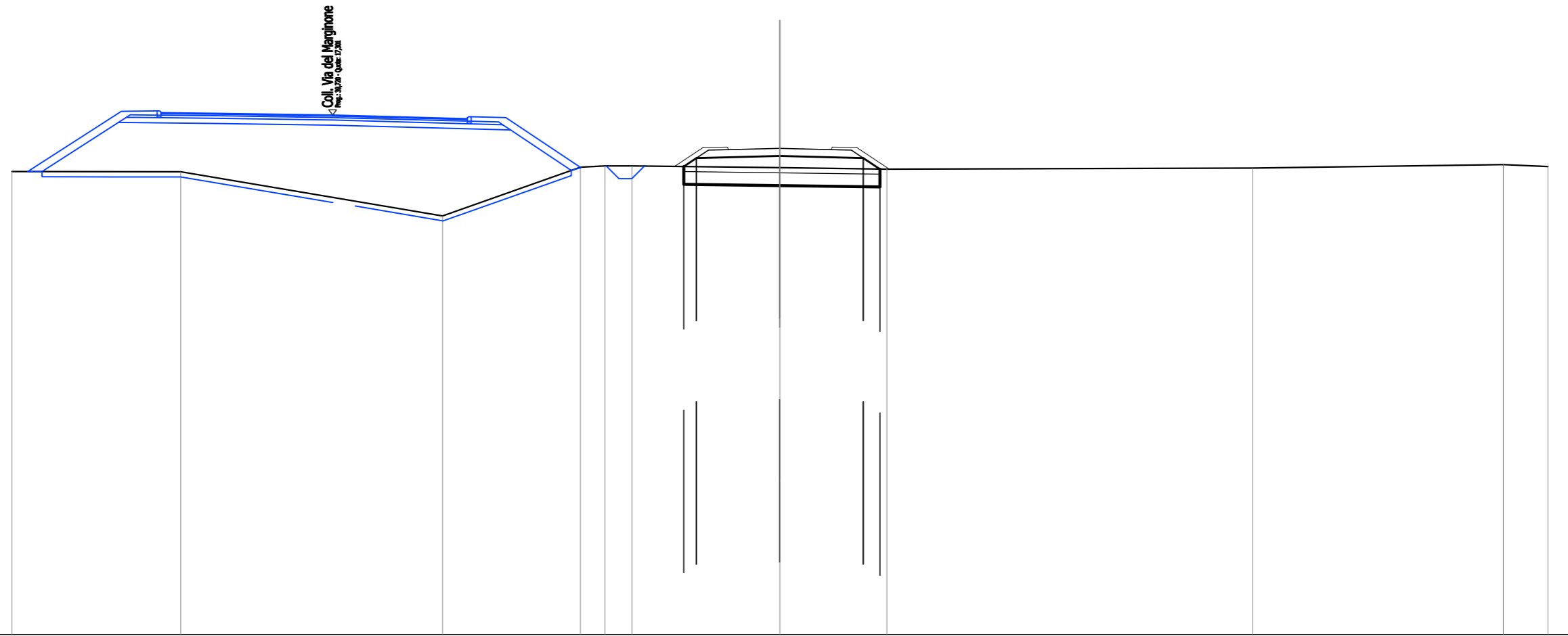
SCALA 1:200

QT.RIF. -3,000

QUOTE TERRENO	15,19	15,20		15,14		15,27	15,17	15,29	15,31		15,22	15,15		15,43	15,32		
DIST.PARZIALI TERRENO	1,26		9,13		9,68	1,79	2,49		5,37		4,73		22,78	2,49			
QUOTE PROGETTO											15,28	15,57	15,65		15,57	15,16	
DIST.PARZIALI PROGETTO											3,26		3,26		0,62		
QUOTE FINITO											15,29	15,99	16,00	15,90	15,99	15,15	
DIST. PARZIALI FINITO											1,04	0,95	4,00	0,95	1,25		
DIST. PROGRESSIVE FINITO											-4,04	-3,00	-2,05	-2,00	2,00	3,00	4,25

SCAVI E BONIFICHE	
SCOTICO	7,657 m
BONIFICA	3,829 m ²
RILEVATI	
RILEVATO	8,300 m ²
TERRENO VEGETALE	4,981 m
PIANO DI POSA RILEVATI - LAVORAZIONE DI TIPO "B"	7,657 m
SOVRASTRUTTURA STRADALE	
FONDAZIONE MISTO GRANULARE STABILIZZATO	1,815 m ²

Viab. Poderale OE-VP01
 SEZIONE N.: 7
 QT. PROGETTO: 15,999
 DIST. PROG.: 59,260
 DIST. PREC.: 10,856
 DIST. SUCC.: 11,485



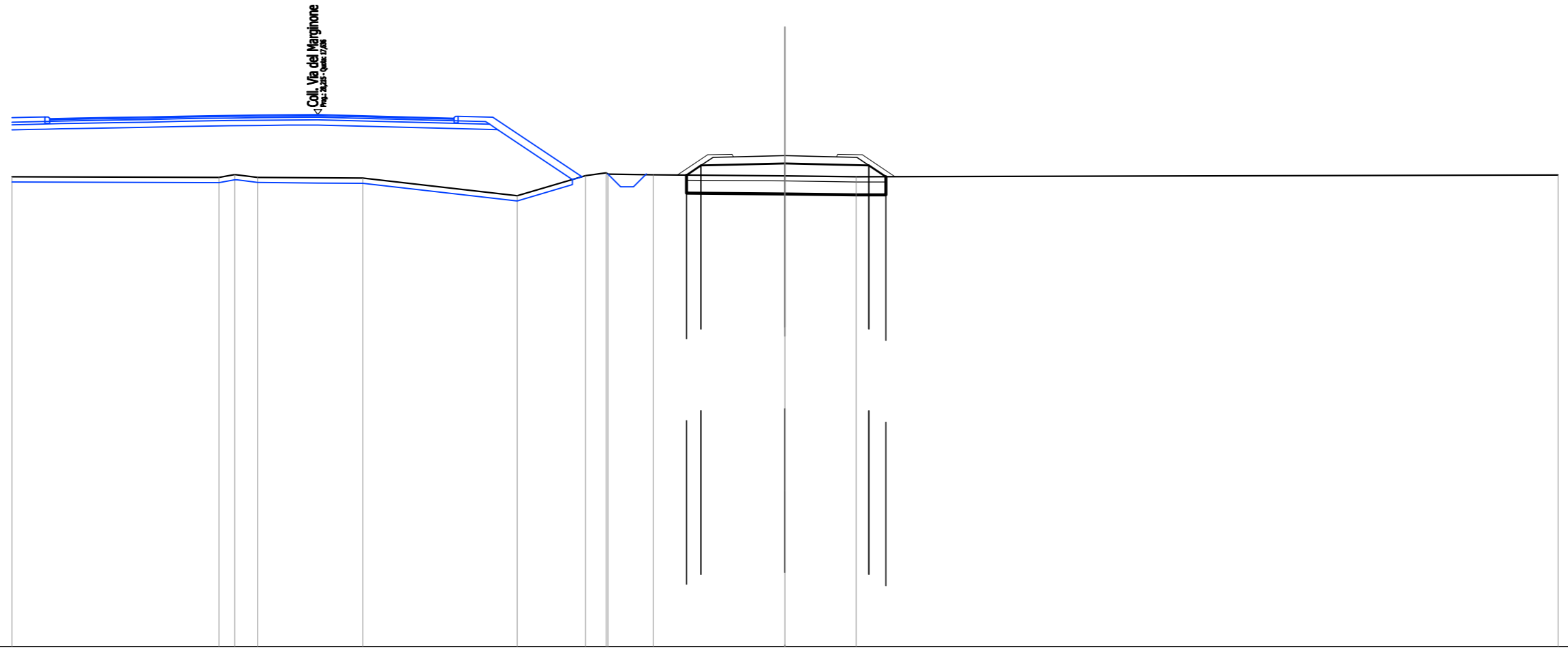
SCALA 1:200

QT. RIF. -3,000

QUOTE TERRENO	15,09	15,08	13,36	15,26	15,31	15,31	15,24	15,18	15,22	15,36	15,28
DIST. PARZIALI TERRENO	6,60	10,22	5,39	0,96	1,05	5,78	4,18	14,30	9,78	1,74	
QUOTE PROGETTO						15,29	15,62	15,70	15,62	15,19	
DIST. PARZIALI PROGETTO						3,26	3,26	0,65			
QUOTE FINITO						15,29	16,03	16,05	15,95	15,95	15,18
DIST. PARZIALI FINITO						1,11	0,95	4,00	0,95	1,27	
DIST. PROGRESSIVE FINITO						-4,11	-3,00	-2,05	-2,00	2,00	3,00

SCAVI E BONIFICHE	
SCOTICO	7,736 m
BONIFICA	3,868 m ²
RILEVATI	
RILEVATO	8,592 m ²
TERRENO VEGETALE	5,071 m
PIANO DI POSA RILEVATI - LAVORAZIONE DI TIPO "B"	7,736 m
SOVRASTRUTTURA STRADALE	
FONDAZIONE MISTO GRANULARE STABILIZZATO	1,815 m ²

Viab. Poderale OE-VP01
 SEZIONE N.: 8
 QT. PROGETTO: 16,046
 DIST. PROG.: 70,745
 DIST. PREC.: 11,485
 DIST. SUCC.: 14,286



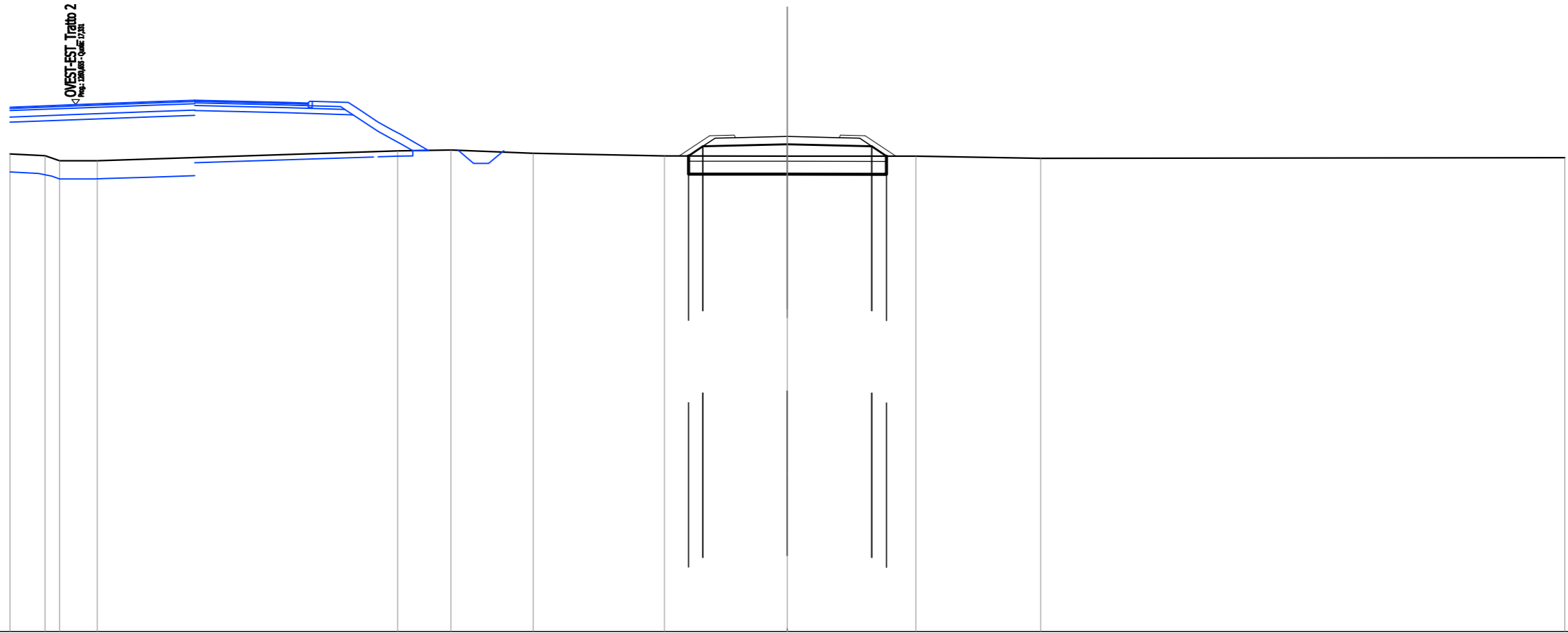
SCALA 1:200

QT. RIF. -3,000

QUOTE TERRENO	15,23	15,20	15,31	15,20	15,17	14,49	15,27	15,38	15,33	15,30	15,26	15,22	15,29
DIST. PARZIALI TERRENO	8,03	0,62	0,88	4,08	5,99	2,65	0,88	1,76	5,10	2,77	27,23		
QUOTE PROGETTO									15,29	15,66	15,75	15,66	15,23
DIST. PARZIALI PROGETTO									0,96	3,26	3,26	0,66	
QUOTE FINITO									15,29	16,08	16,10	16,08	15,23
DIST. PARZIALI FINITO									1,18	0,96	4,00	0,96	1,27
DIST. PROGRESSIVE FINITO									-4,18	-3,00	-2,05	-2,00	-4,27

SCAVI E BONIFICHE	
SCOTICO	7,642 m
BONIFICA	3,821 m ²
RILEVATI	
RILEVATO	8,272 m ²
TERRENO VEGETALE	4,964 m
PIANO DI POSA RILEVATI - LAVORAZIONE DI TIPO "B"	7,642 m
SOVRASTRUTTURA STRADALE	
FONDAZIONE MISTO GRANULARE STABILIZZATO	1,815 m ²

Viab.Poderale OE-VP01
 SEZIONE N.: 9
 QT. PROGETTO: 16,104
 DIST.PROG.: 85,031
 DIST.PREC.: 14,286
 DIST.SUCC.: 14,286



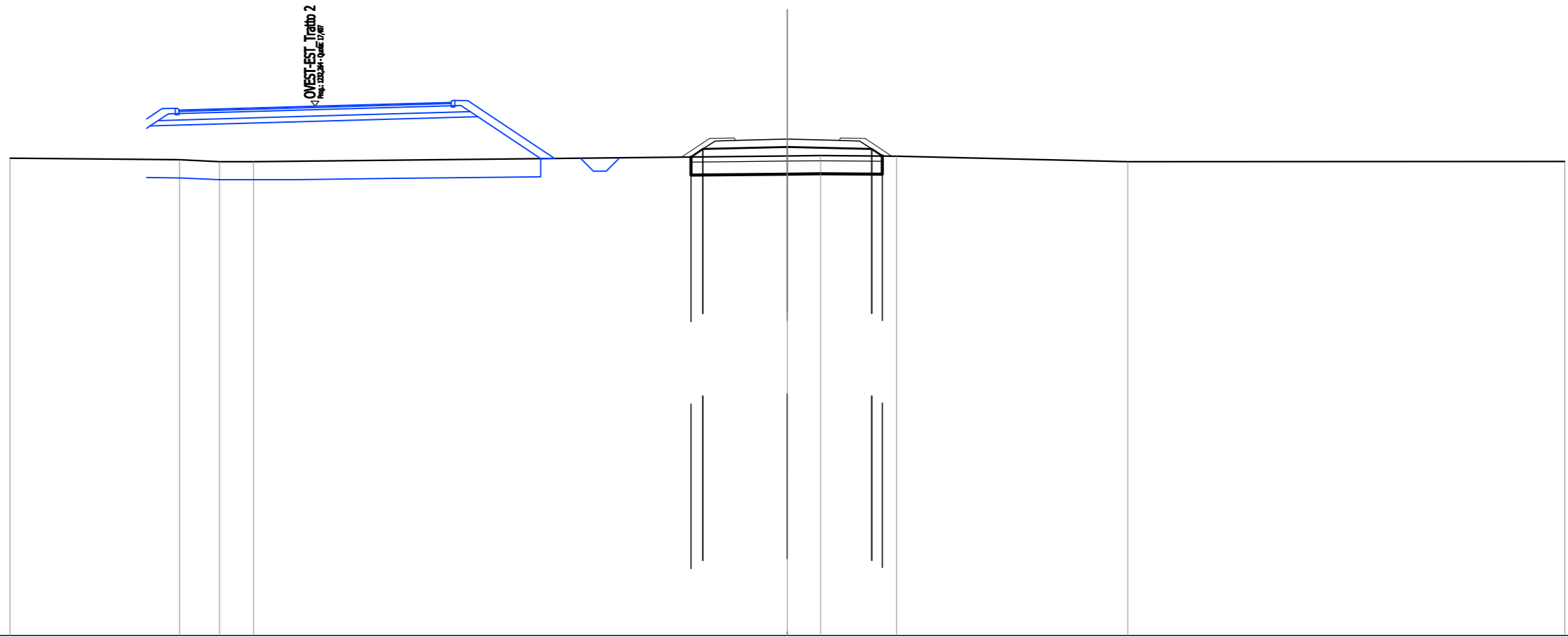
SCALA 1:200

QT.RIF. -3,000

QUOTE TERRENO	15,43	15,36	15,16	15,17		15,54	15,58	15,45	15,35	15,35	15,34	15,26		15,29	
DIST.PARZIALI TERRENO	1,35	0,56	1,45		11,59	2,06	3,17	5,06	4,74	4,96	4,82		20,22		
QUOTE PROGETTO									15,35	15,72	15,80	15,72	15,34		
DIST.PARZIALI PROGETTO									0,56	3,26	3,26	0,57			
QUOTE FINITO									15,35	16,14	16,15	16,14	15,34		
DIST. PARZIALI FINITO									1,17	0,95	4,00	0,95	1,19		
DIST. PROGRESSIVE FINITO									-4,17	-3,00	-2,05	-2,00	2,00	3,00	4,19

SCAVI E BONIFICHE	
SCOTICO	7,379 m
BONIFICA	3,690 m ²
RILEVATI	
RILEVATO	7,319 m ²
TERRENO VEGETALE	4,660 m
PIANO DI POSA RILEVATI - LAVORAZIONE DI TIPO "B"	7,379 m
SOVRASTRUTTURA STRADALE	
FONDAZIONE MISTO GRANULARE STABILIZZATO	1,815 m ²

Viab.Poderale OE-VP01
 SEZIONE N.: 10
 QT. PROGETTO: 16,136
 DIST.PROG.: 99,317
 DIST.PREC.: 14,286
 DIST.SUCC.: 25,683



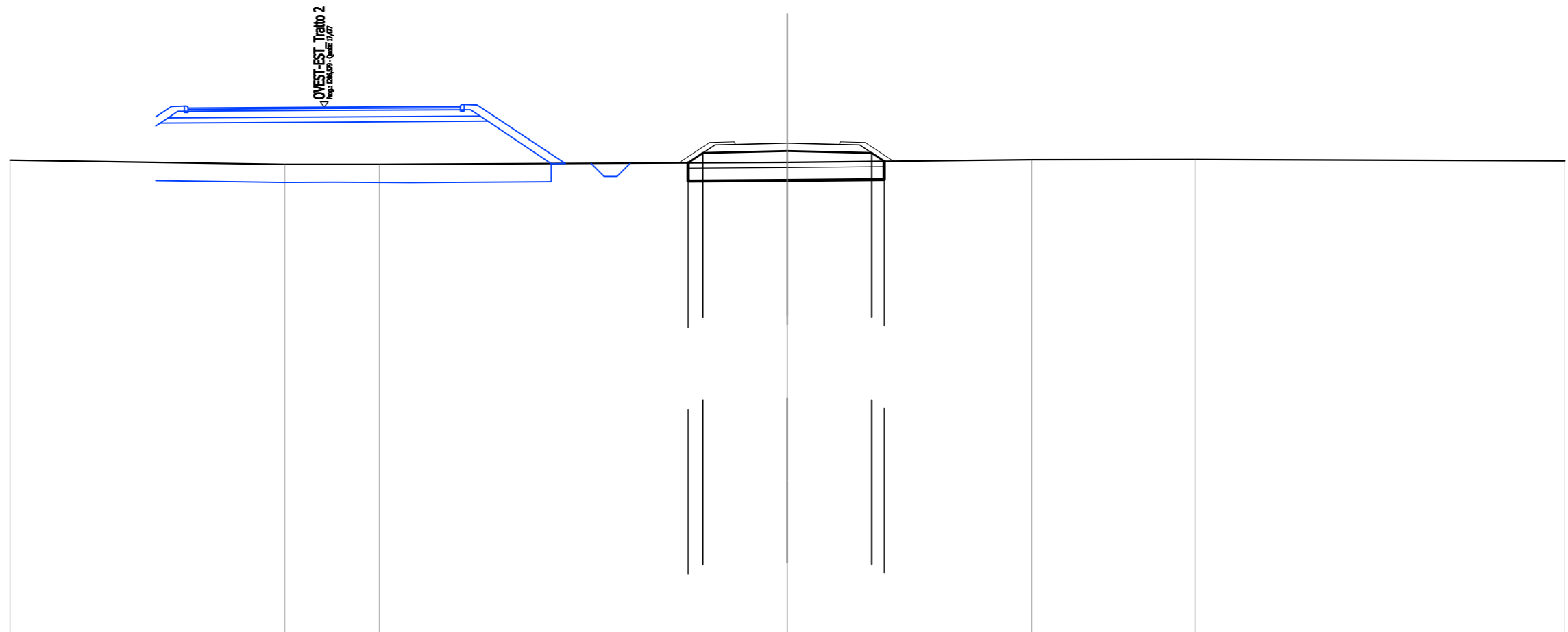
SCALA 1:200

QT.RIF. -3,000

QUOTE TERRENO	15,40	15,34	15,27	15,26		15,49	15,50	15,48	15,27	15,27
DIST.PARZIALI TERRENO	6,54	1,55	1,31	20,60	1,28	2,93	8,93	16,86		
QUOTE PROGETTO						15,45	15,75	15,84	15,75	15,48
DIST.PARZIALI PROGETTO						3,26	3,26			
QUOTE FINITO						15,44	16,17	16,19	16,09	15,48
DIST. PARZIALI FINITO						1,08	0,95	4,00	0,95	1,03
DIST. PROGRESSIVE FINITO						-4,08	-3,00	-2,05	-2,00	2,00

SCAVI E BONIFICHE	
SCOTICO	7,566 m
BONIFICA	3,783 m ²
RILEVATI	
RILEVATO	8,061 m ²
TERRENO VEGETALE	4,869 m
PIANO DI POSA RILEVATI - LAVORAZIONE DI TIPO "B"	7,566 m
SOVRASTRUTTURA STRADALE	
FONDAZIONE MISTO GRANULARE STABILIZZATO	1,815 m ²

Viab.Poderale OE-VP01
 SEZIONE N.: 11
 QT. PROGETTO: 16,087
 DIST.PROG.: 125,000
 DIST.PREC.: 25,683
 DIST.SUCC.: 25,000



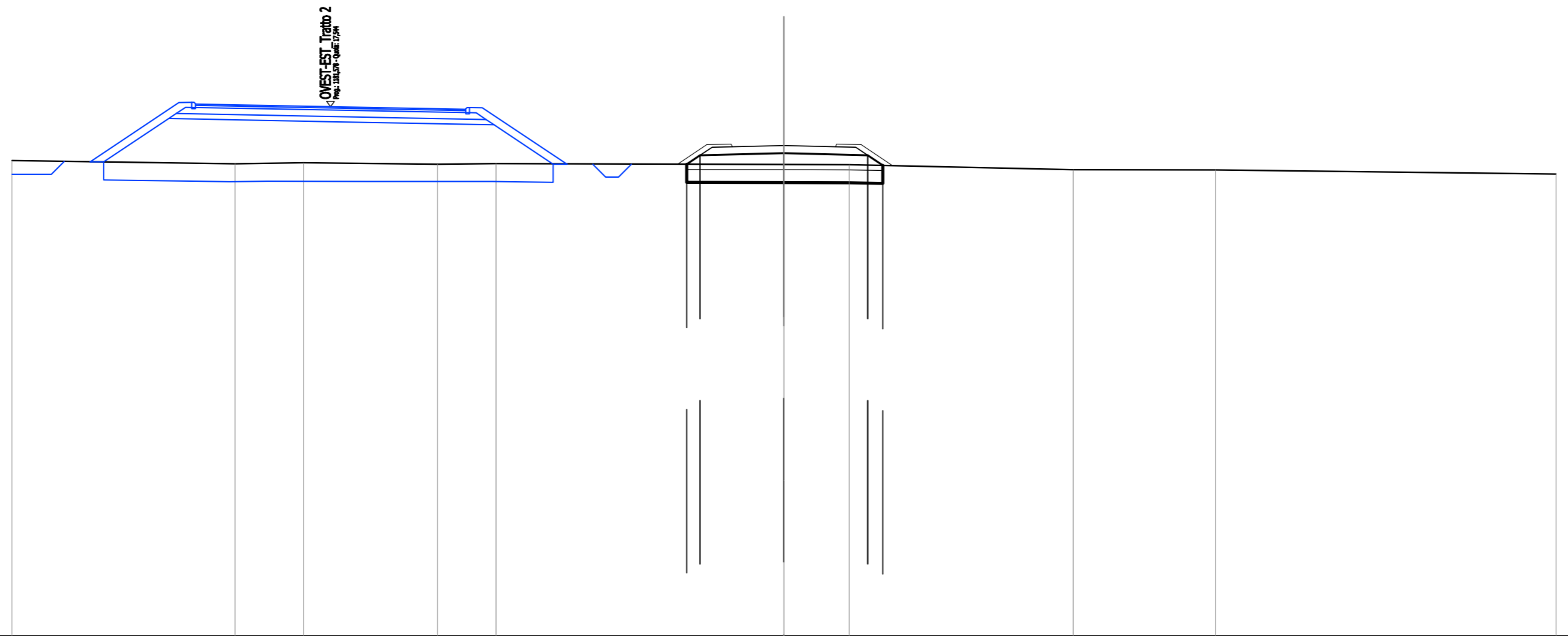
SCALA 1:200

QT.RIF. -3,000

QUOTE TERRENO	15,43	15,27	15,27	15,35	15,44	15,46	15,41
DIST.PARZIALI TERRENO	10,60	3,65	15,75	9,43	6,30	14,27	
QUOTE PROGETTO				15,33 15,71	15,79	15,71 15,38	
DIST.PARZIALI PROGETTO				0,57 3,26	3,26		
QUOTE FINITO				15,32 16,12 16,14 16,04	16,04 16,14 16,12	15,39	
DIST. PARZIALI FINITO				1,19 0,95	4,00	0,95 1,09	
DIST. PROGRESSIVE FINITO				-4,19 -3,00 -2,05 -2,00	-2,00 -3,00	-4,09	

SCAVI E BONIFICHE	
SCOTTICO	7,622 m
BONIFICA	3,811 m ²
RILEVATI	
RILEVATO	8,130 m ²
TERRENO VEGETALE	4,953 m
PIANO DI POSA RILEVATI - LAVORAZIONE DI TIPO "B"	7,622 m
SOVRASTRUTTURA STRADALE	
FONDAZIONE MISTO GRANULARE STABILIZZATO	1,815 m ²

Viab.Poderale OE-VP01
 SEZIONE N.: 12
 QT. PROGETTO: 16,038
 DIST.PROG.: 150,000
 DIST.PREC.: 25,000
 DIST.SUCC.: 20,405



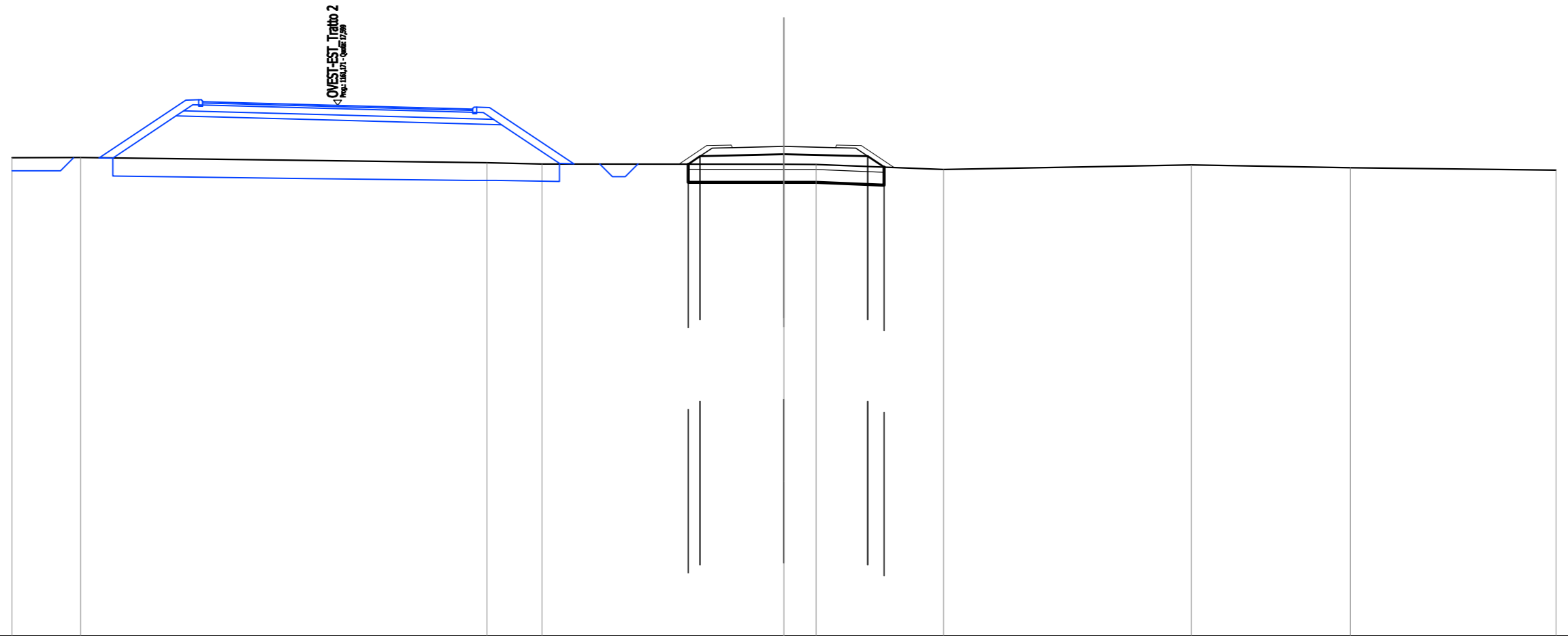
SCALA 1:200

QT.RIF. -3,000

QUOTE TERRENO	15,46	15,33	15,37	15,31	15,33	11,19	15,30	15,29	15,10	15,09	14,93
DIST.PARZIALI TERRENO	8,67	2,66	5,20	2,28			2,54	8,70	5,54	13,22	
QUOTE PROGETTO							15,31 15,66	15,74	15,66 15,26		
DIST.PARZIALI PROGETTO							0,52	3,26	3,26	0,99	
QUOTE FINITO							15,31 16,07	16,09 15,99	15,99 16,07	15,26	
DIST. PARZIALI FINITO							1,14	0,95	4,00	0,95	1,22
DIST. PROGRESSIVE FINITO							-4,14	-3,00	-2,05 -2,00	2,00 2,05 -3,00	-4,22

SCAVI E BONIFICHE	
SCOTICO	7,618 m
BONIFICA	3,809 m ²
RILEVATI	
RILEVATO	7,931 m ²
TERRENO VEGETALE	4,963 m
PIANO DI POSA RILEVATI - LAVORAZIONE DI TIPO "B"	7,618 m
SOVRASTRUTTURA STRADALE	
FONDAZIONE MISTO GRANULARE STABILIZZATO	1,815 m ²

Viab.Poderale OE-VP01
 SEZIONE N.: 13
 QT. PROGETTO: 16,003
 DIST.PROG.: 170,405
 DIST.PREC.: 20,405
 DIST.SUCC.: 29,595



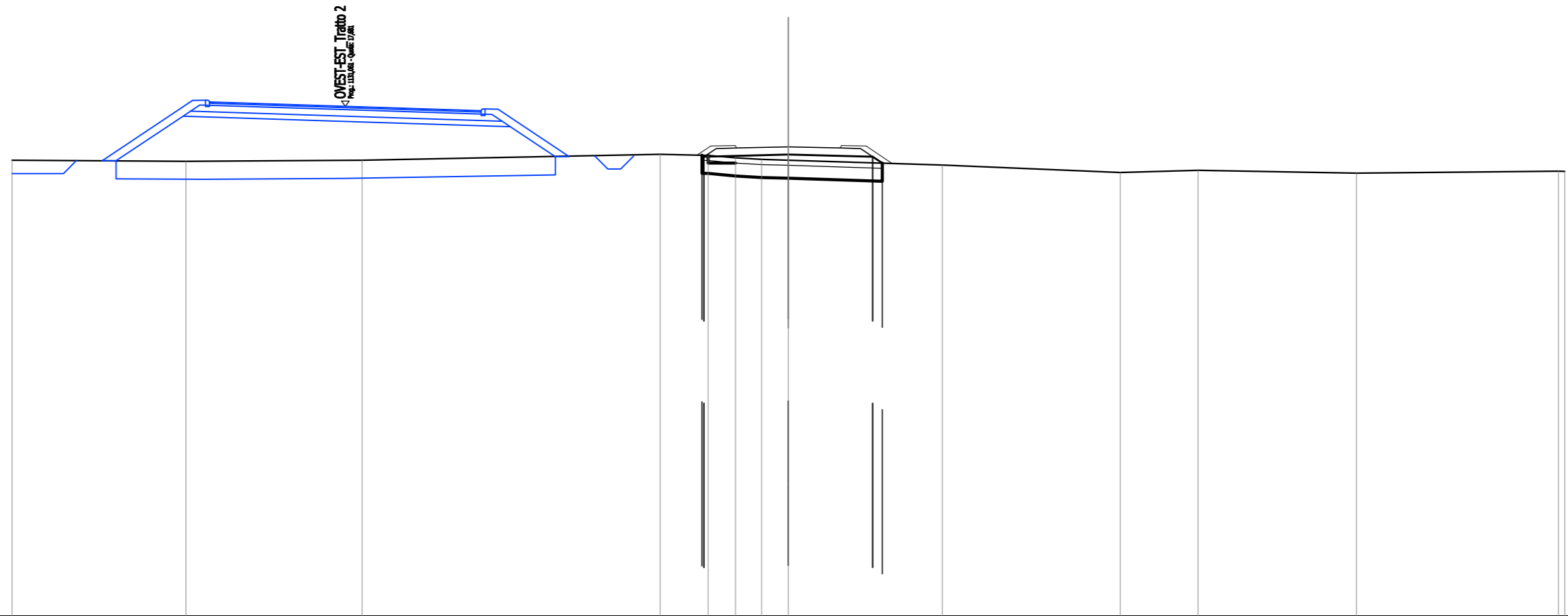
SCALA 1:200

QT.RIF. -3,000

QUOTE TERRENO	15,57	15,57		15,37	15,32		15,31	15,31		15,10		15,29		15,18		15,08
DIST.PARZIALI TERRENO	2,67		15,78		2,15		9,40		1,25	4,95		9,63		6,18		7,99
QUOTE PROGETTO							15,31	15,62		15,70		15,62	15,20			
DIST.PARZIALI PROGETTO								3,26		3,26		0,64				
QUOTE FINITO							15,31	16,03	16,05	15,95		15,95	16,03	16,03	15,18	
DIST. PARZIALI FINITO							1,08	0,95		4,00		0,95	1,28			
DIST. PROGRESSIVE FINITO							-4,08	-3,00	-2,05	-2,00		-2,00	-3,00		-4,28	

SCAVI E BONIFICHE	
STERRO	0,019 m ²
SCOTTICO	6,973 m
BONIFICA	3,437 m ²
SCAVO A GRADONI	2,123 m
RILEVATI	
RILEVATO	5,987 m ²
TERRENO VEGETALE	3,979 m
PIANO DI POSA RILEVATI - LAVORAZIONE DI TIPO "B"	6,973 m
SOVRASTRUTTURA STRADALE	
FONDAZIONE MISTO GRANULARE STABILIZZATO	1,815 m ²

Viab.Poderale OE-VP01
 SEZIONE N.: 14
 QT. PROGETTO: 16,119
 DIST.PROG.: 200,000
 DIST.PREC.: 29,595
 DIST.SUCC.: 25,000



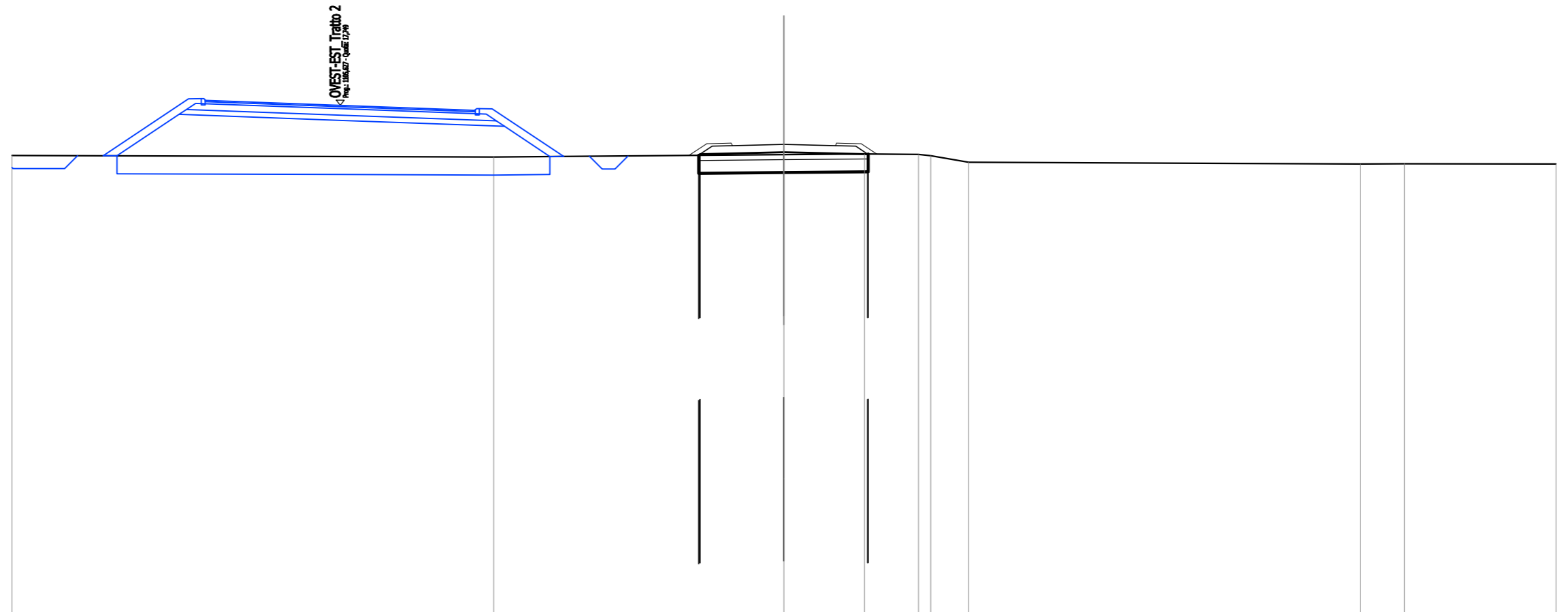
SCALA 1:200

QT.RIF. -2,000

QUOTE TERRENO	15,60	15,55	15,60	15,82	15,79	15,69	15,63	15,60	15,41	15,12	15,21	15,10	15,18	15,16
DIST.PARZIALI TERRENO	6,72	6,80	11,51	1,86	1,06	1,01	1,03	5,95	6,87	3,00	6,12	7,81		
QUOTE PROGETTO					15,79	15,74	15,82	15,74	15,49					
DIST.PARZIALI PROGETTO					3,26	3,26								
QUOTE FINITO				15,80	16,15	16,17	16,07	16,07	16,15	15,47				
DIST. PARZIALI FINITO				0,53	0,95	4,00	0,95	1,01						
DIST. PROGRESSIVE FINITO				-3,53	-3,00	-2,05	-2,00	2,00	3,00	4,01				

SCAVI E BONIFICHE	
STERRO	0,004 m ²
SCOTTICO	6,595 m
BONIFICA	3,298 m ²
RILEVATI	
RILEVATO	4,958 m ²
TERRENO VEGETALE	3,668 m
PIANO DI POSA RILEVATI - LAVORAZIONE DI TIPO "B"	6,595 m
SOVRASTRUTTURA STRADALE	
FONDAZIONE MISTO GRANULARE STABILIZZATO	1,815 m ²

Viab.Poderale OE-VP01
 SEZIONE N.: 15
 QT. PROGETTO: 16,232
 DIST.PROG.: 225,000
 DIST.PREC.: 25,000
 DIST.SUCC.: 25,000



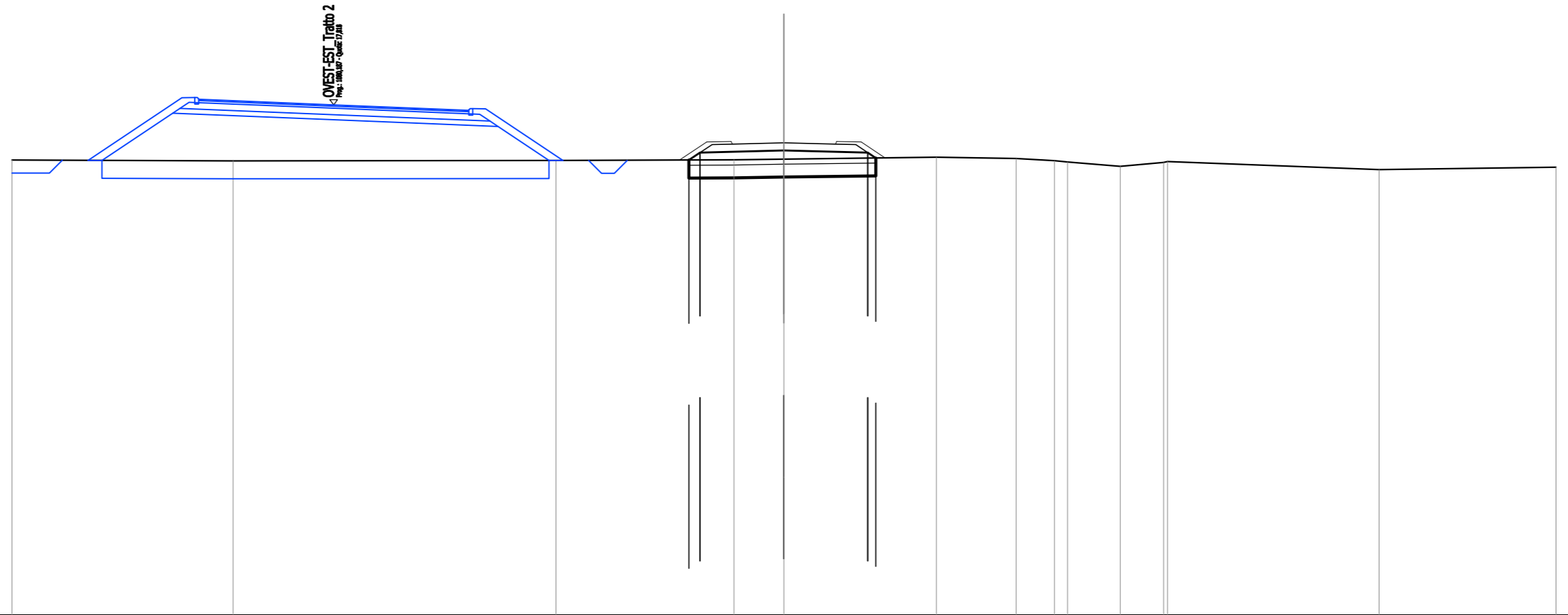
SCALA 1:200

QT.RIF. -2,000

QUOTE TERRENO	15,80	15,74	15,84	15,87	15,85	15,79	15,54	15,47	15,48	15,47
DIST.PARZIALI TERRENO	18,72	11,28	3,13	2,10	1,47	15,23	1,70	5,89		
QUOTE PROGETTO			15,81	15,85	15,93	15,85	15,86			
DIST.PARZIALI PROGETTO		3,26	3,26							
QUOTE FINITO			15,81	16,26	16,28	16,18	16,18	16,26	15,86	
DIST. PARZIALI FINITO		0,68	0,95	4,00	0,95	0,60				
DIST. PROGRESSIVE FINITO		-3,68	-3,00	-2,05	-2,00	2,00	2,05	-3,00	-3,60	

SCAVI E BONIFICHE	
SCOTTICO	7,262 m
BONIFICA	3,631 m ²
RILEVATI	
RILEVATO	7,098 m ²
TERRENO VEGETALE	4,502 m
PIANO DI POSA RILEVATI - LAVORAZIONE DI TIPO "B"	7,262 m
SOVRASTRUTTURA STRADALE	
FONDAZIONE MISTO GRANULARE STABILIZZATO	1,815 m ²

Viab.Poderale OE-VP01
 SEZIONE N.: 16
 QT. PROGETTO: 16,345
 DIST.PROG.: 250,000
 DIST.PREC.: 25,000
 DIST.SUCC.: 25,000



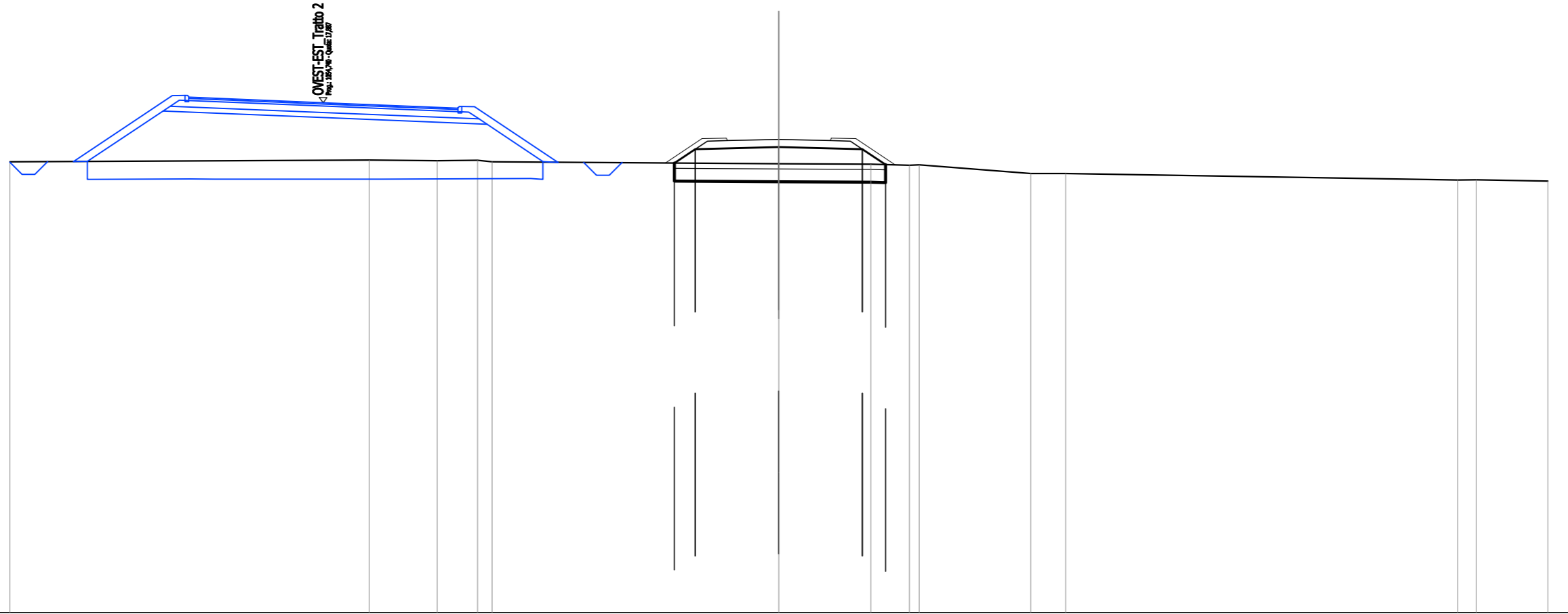
SCALA 1:200

QT.RIF. -2,000

QUOTE TERRENO	15,67	15,64	15,66	15,68	15,71	15,78	15,73	15,65	15,60	15,43	15,58	15,61	15,30	15,40
DIST.PARZIALI TERRENO	8,59	12,55	6,92	1,94	5,92	3,10	1,49	2,04	1,69	8,22	6,87			
QUOTE PROGETTO				15,67	15,96	16,04			15,96	15,75				
DIST.PARZIALI PROGETTO				3,26	3,26									
QUOTE FINITO				15,67	16,38	16,39	16,29	16,39	16,38	15,76				
DIST. PARZIALI FINITO				1,05	0,95	4,00	0,95	0,92						
DIST. PROGRESSIVE FINITO				-4,05	-3,00	-2,05	-2,00	2,00	3,00	-3,92				

SCAVI E BONIFICHE	
SCOTTICO	8,239 m
BONIFICA	4,119 m ²
RILEVATI	
RILEVATO	10,241 m ²
TERRENO VEGETALE	5,695 m
PIANO DI POSA RILEVATI - LAVORAZIONE DI TIPO "B"	8,239 m
SOVRASTRUTTURA STRADALE	
FONDAZIONE MISTO GRANULARE STABILIZZATO	1,815 m ²

Viab.Poderale OE-VP01
 SEZIONE N.: 17
 QT. PROGETTO: 16,458
 DIST.PROG.: 275,000
 DIST.PREC.: 25,000
 DIST.SUCC.: 25,000



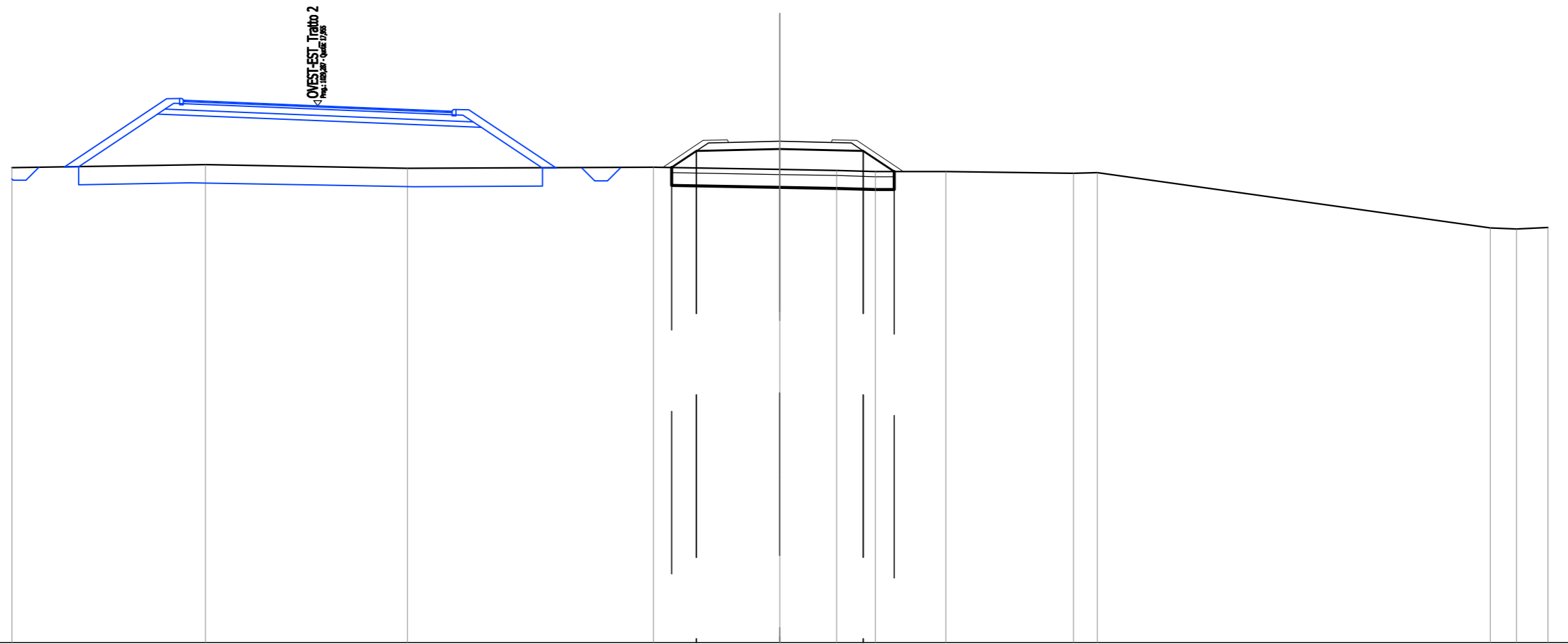
SCALA 1:200

QT.RIF. -2,000

QUOTE TERRENO	15,58	15,65	15,62	15,64	15,58	15,50	15,49	15,45	15,46	15,12	15,12	14,87	14,88	14,83
DIST.PARZIALI TERRENO	14,02	2,65	1,58	0,57	11,18	3,58	1,51	4,35	1,36	15,30	0,72	2,79		
QUOTE PROGETTO						15,53	16,08	16,16	16,08	15,47				
DIST.PARZIALI PROGETTO						0,82	3,26	3,26	0,91					
QUOTE FINITO						15,53	16,49	16,51	16,41	15,46				
DIST. PARZIALI FINITO						1,43	0,95	4,00	0,95	1,54				
DIST. PROGRESSIVE FINITO						-4,43	-3,00	-2,05	-2,00	2,00	2,05	3,00	4,54	

SCAVI E BONIFICHE	
SCOTICO	8,692 m
BONIFICA	4,346 m ²
RILEVATI	
RILEVATO	11,856 m ²
TERRENO VEGETALE	6,215 m
PIANO DI POSA RILEVATI - LAVORAZIONE DI TIPO "B"	8,692 m
SOVRASTRUTTURA STRADALE	
FONDAZIONE MISTO GRANULARE STABILIZZATO	1,815 m ²

Viab.Poderale OE-VP01
 SEZIONE N.: 18
 QT. PROGETTO: 16,571
 DIST.PROG.: 300,000
 DIST.PREC.: 25,000
 DIST.SUCC.: 25,000



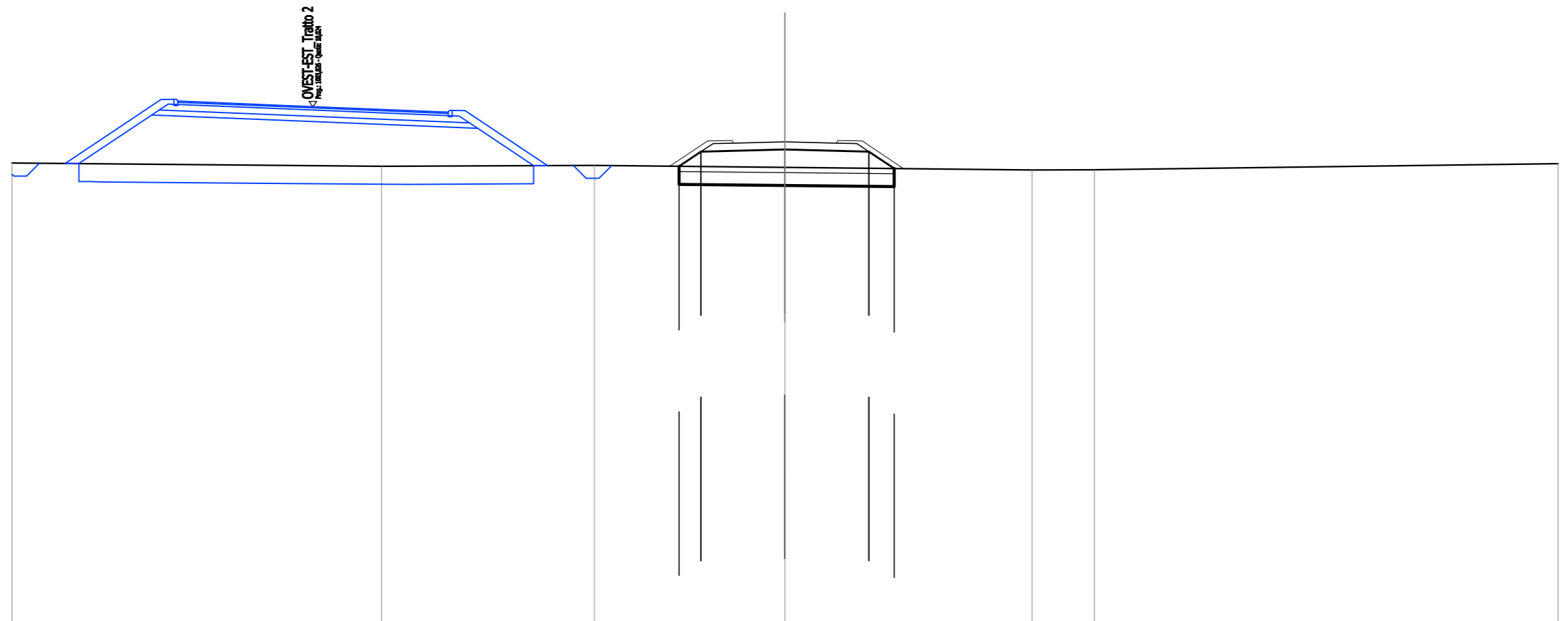
SCALA 1:200

QT.RIF. -3,000

QUOTE TERRENO	15,54	15,66	15,51	15,56	15,47	15,43	15,38	15,38	15,32	15,34	13,18	13,14	13,21
DIST.PARZIALI TERRENO	7,56	7,89	9,61	4,94	2,21	1,52	2,75	4,99	0,83	15,35	1,03	1,23	
QUOTE PROGETTO				15,54	16,19	16,27	16,19	15,38					
DIST.PARZIALI PROGETTO				0,97	3,26	3,26	1,21						
QUOTE FINITO				15,55	16,60	16,62	16,52	15,38					
DIST. PARZIALI FINITO				1,58	0,95	4,00	0,95	1,83					
DIST. PROGRESSIVE FINITO				-4,58	-3,00	-2,05	-2,00	-2,00	-3,00	-4,83			

SCAVI E BONIFICHE	
SCOTICO	8,347 m
BONIFICA	4,174 m ²
RILEVATI	
RILEVATO	10,644 m ²
TERRENO VEGETALE	5,812 m
PIANO DI POSA RILEVATI - LAVORAZIONE DI TIPO "B"	8,347 m
SOVRASTRUTTURA STRADALE	
FONDAZIONE MISTO GRANULARE STABILIZZATO	1,815 m ²

Viab.Poderale OE-VP01
 SEZIONE N.: 19
 QT. PROGETTO: 16,658
 DIST.PROG.: 325,000
 DIST.PREC.: 25,000
 DIST.SUCC.: 25,000



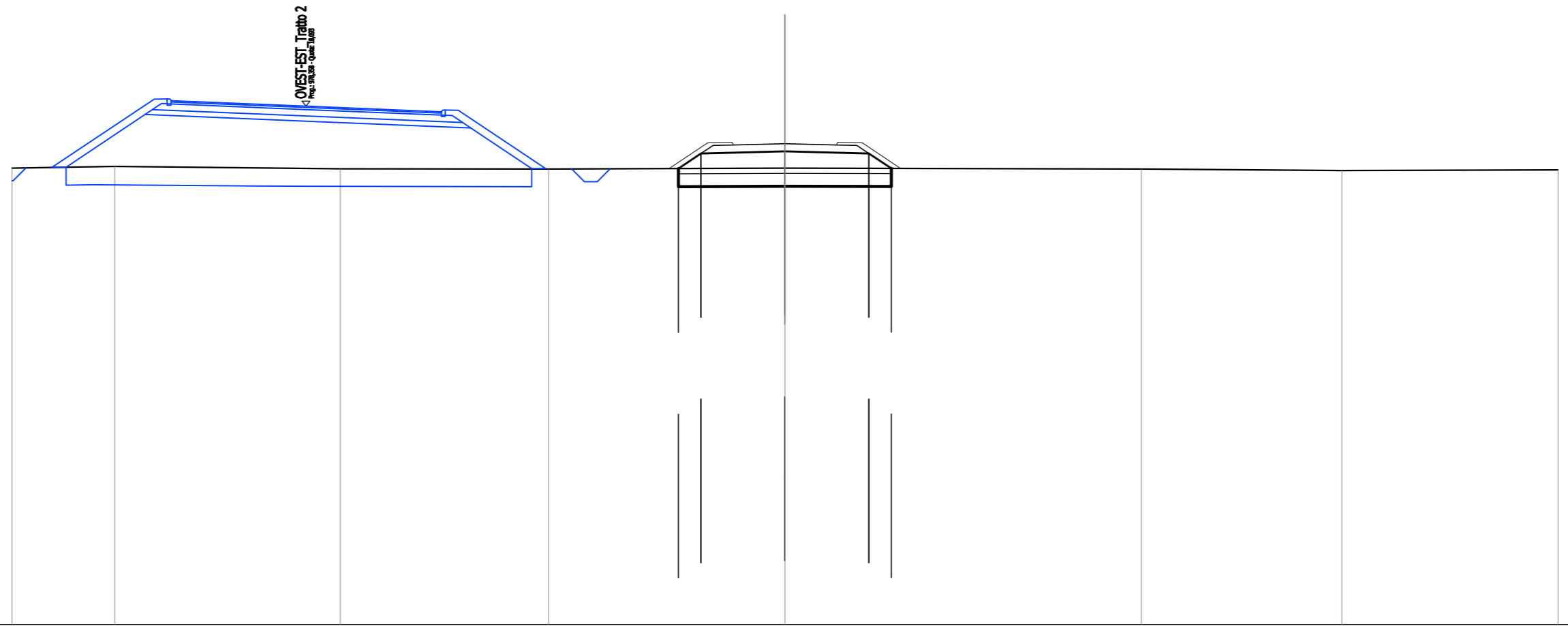
SCALA 1:200

QT.RIF. -2,000

QUOTE TERRENO	15,83	15,71	15,74	15,67	15,57	15,57	15,81
DIST.PARZIALI TERRENO	14,34	8,27	7,39	9,59	2,42	17,99	
QUOTE PROGETTO				15,71 16,28	16,36	16,28 15,62	
DIST.PARZIALI PROGETTO				0,85 3,26	3,26	0,98	
QUOTE FINITO				15,71 16,69 16,71 16,61		16,61 16,71 16,69 15,62	
DIST. PARZIALI FINITO				1,46 0,95	4,00	0,95 1,61	
DIST. PROGRESSIVE FINITO				-4,46 -3,00 -2,05 -2,00		-2,00 -3,00 -4,61	

SCAVI E BONIFICHE	
SCOTICO	8,262 m
BONIFICA	4,131 m ²
RILEVATI	
RILEVATO	10,298 m ²
TERRENO VEGETALE	5,714 m
PIANO DI POSA RILEVATI - LAVORAZIONE DI TIPO "B"	8,262 m
SOVRASTRUTTURA STRADALE	
FONDAZIONE MISTO GRANULARE STABILIZZATO	1,815 m ²

Viab.Poderale OE-VP01
 SEZIONE N.: 20
 QT. PROGETTO: 16,642
 DIST.PROG.: 350,000
 DIST.PREC.: 25,000
 DIST.SUCC.: 25,000



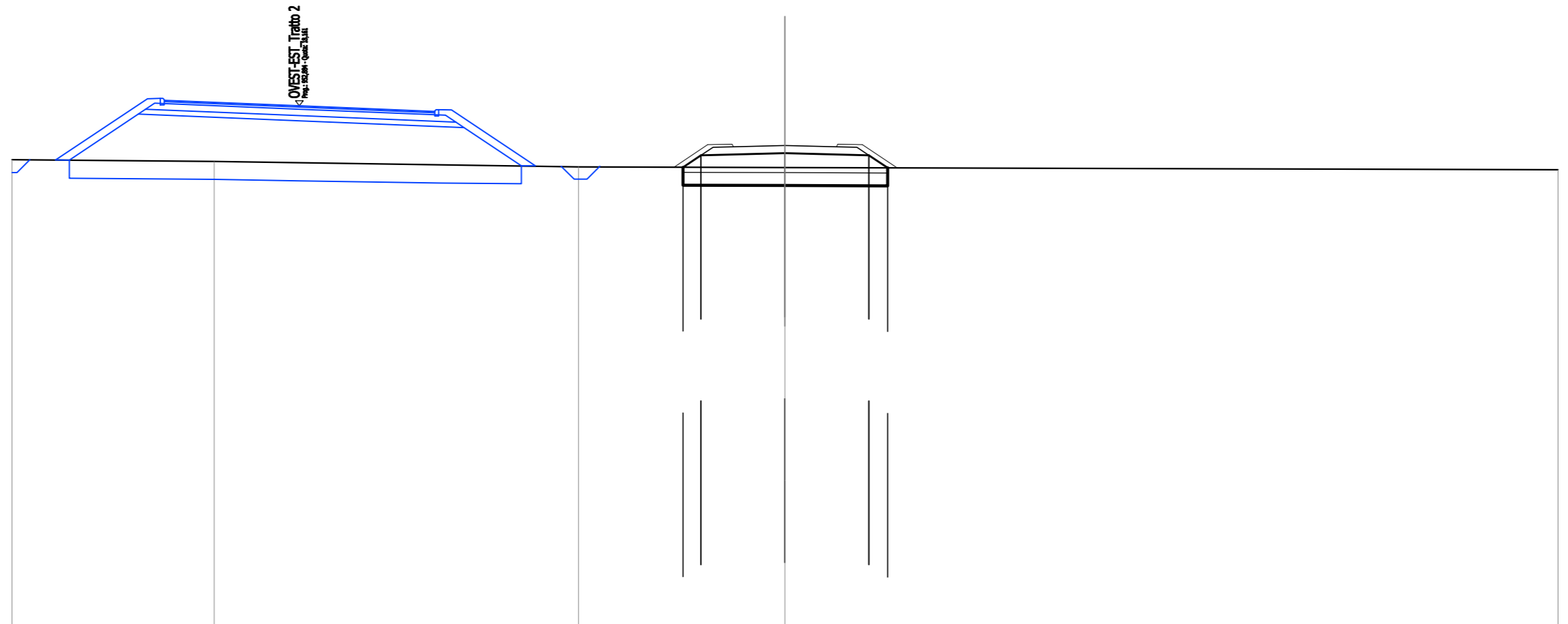
SCALA 1:200

QT.RIF. -2,000

QUOTE TERRENO	15,69	15,76	15,67	15,66	15,69	15,65	15,60	15,62
DIST.PARZIALI TERRENO	3,99	8,75	8,09	9,17	13,83	7,78	8,39	
QUOTE PROGETTO					15,68 16,26	16,34	16,26 15,68	
DIST.PARZIALI PROGETTO					0,88 3,26	3,26	0,87	
QUOTE FINITO					15,67 16,67 16,69 16,59		16,59 16,69 16,67	15,68
DIST. PARZIALI FINITO					1,50 0,95	4,00	0,95 1,49	
DIST. PROGRESSIVE FINITO					-4,50 -3,00 -2,05 -2,00		-2,00 -3,00 -4,49	

SCAVI E BONIFICHE	
SCOTICO	7,939 m
BONIFICA	3,970 m ²
RILEVATI	
RILEVATO	9,251 m ²
TERRENO VEGETALE	5,322 m
PIANO DI POSA RILEVATI - LAVORAZIONE DI TIPO "B"	7,939 m
SOVRASTRUTTURA STRADALE	
FONDAZIONE MISTO GRANULARE STABILIZZATO	1,815 m ²

Viab.Poderale OE-VP01
 SEZIONE N.: 21
 QT. PROGETTO: 16,625
 DIST.PROG.: 375,000
 DIST.PREC.: 25,000
 DIST.SUCC.: 13,201



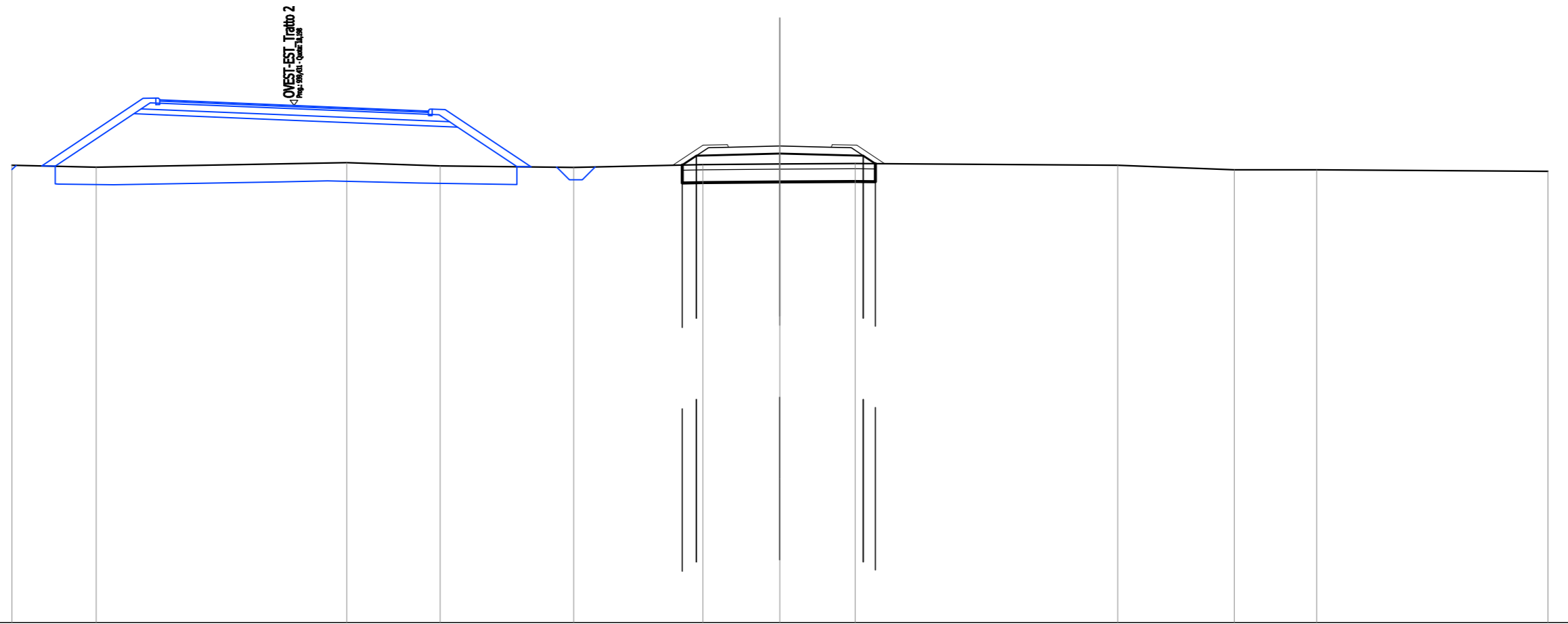
SCALA 1:200

QT.RIF. -2,000

QUOTE TERRENO	16,08	16,01	15,79	15,77	15,69
DIST.PARZIALI TERRENO	7,85	14,14	8,01	30,00	
QUOTE PROGETTO			15,78 16,24	16,33 16,24	15,76
DIST.PARZIALI PROGETTO			0,70 3,26	3,26 0,73	
QUOTE FINITO			15,78 16,66 16,68 16,58	16,58 16,68 16,66	15,76
DIST. PARZIALI FINITO			1,31 0,95	4,00 0,95 1,35	
DIST. PROGRESSIVE FINITO			-4,31 -3,00 -2,05 -2,00	-2,00 -3,00 -4,35	

SCAVI E BONIFICHE	
SCOTICO	7,537 m
BONIFICA	3,769 m ²
RILEVATI	
RILEVATO	7,838 m ²
TERRENO VEGETALE	4,857 m
PIANO DI POSA RILEVATI - LAVORAZIONE DI TIPO "B"	7,537 m
SOVRASTRUTTURA STRADALE	
FONDAZIONE MISTO GRANULARE STABILIZZATO	1,815 m ²

Viab.Poderale OE-VP01
 SEZIONE N.: 22
 QT. PROGETTO: 16,616
 DIST.PROG.: 388,201
 DIST.PREC.: 13,201
 DIST.SUCC.: 11,799



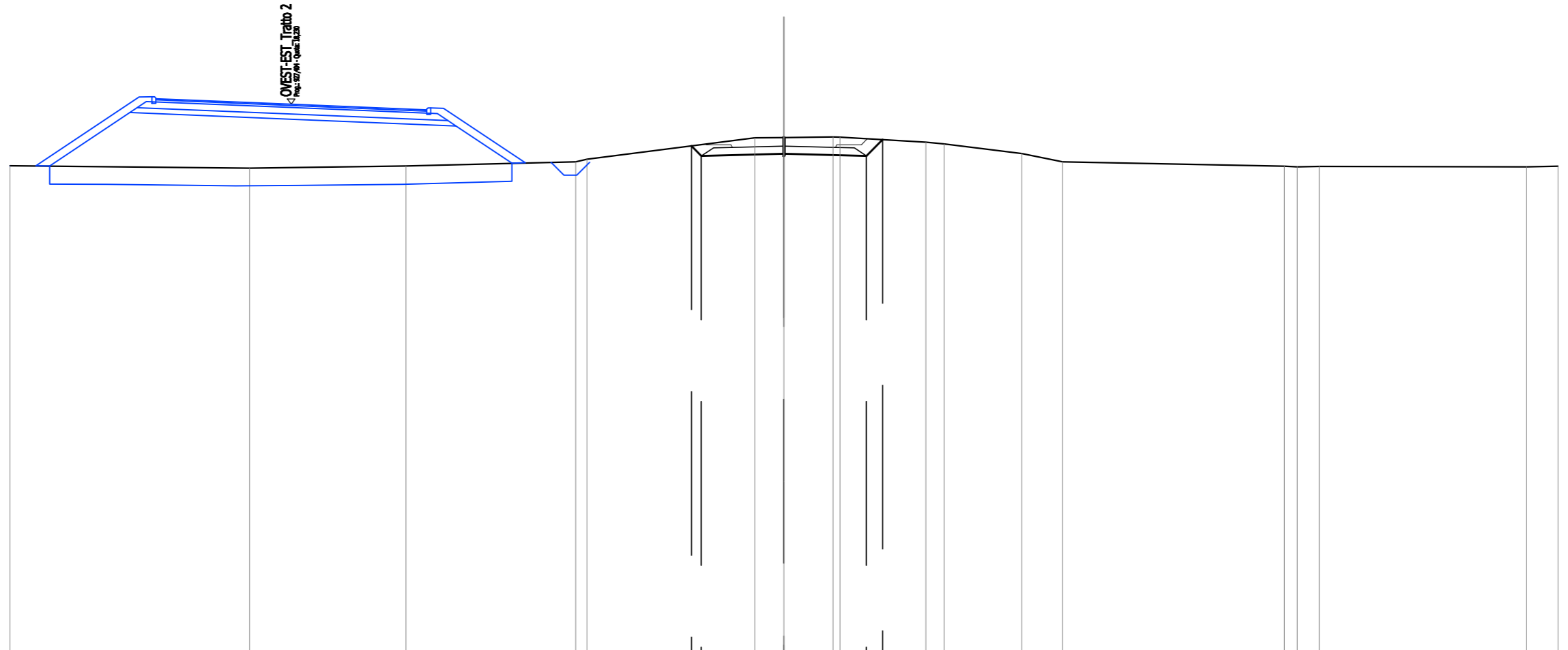
SCALA 1:200

QT.RIF. -2,000

QUOTE TERRENO	15,86	15,79		15,96	15,84	15,78	15,88	15,91	15,93		15,86	15,68	15,69		15,62
DIST.PARZIALI TERRENO	3,29	9,79	3,65	5,22	5,05	3,01	2,95	10,25	4,56	3,22	9,03				
QUOTE PROGETTO							15,87	16,24	16,24	15,92					
DIST.PARZIALI PROGETTO							0,55	3,26	3,26						
QUOTE FINITO							15,86	16,65	16,67	16,57	16,57	16,65	15,92		
DIST. PARZIALI FINITO							1,18	0,95	4,00	0,95	1,09				
DIST. PROGRESSIVE FINITO							-4,18	-3,00	-2,05	-2,00	2,00	3,00	4,09		

SCAVI E BONIFICHE	
STERRO	4,282 m ²
RILEVATI	
TERRENO VEGETALE	2,491 m
SOVRASTRUTTURA STRADALE	
FONDAZIONE MISTO GRANULARE STABILIZZATO	1,780 m ²

Viab.Poderale OE-VP01
 SEZIONE N.: 23
 QT. PROGETTO: 16,609
 DIST.PROG.: 400,000
 DIST.PREC.: 11,799
 DIST.SUCC.: 25,000



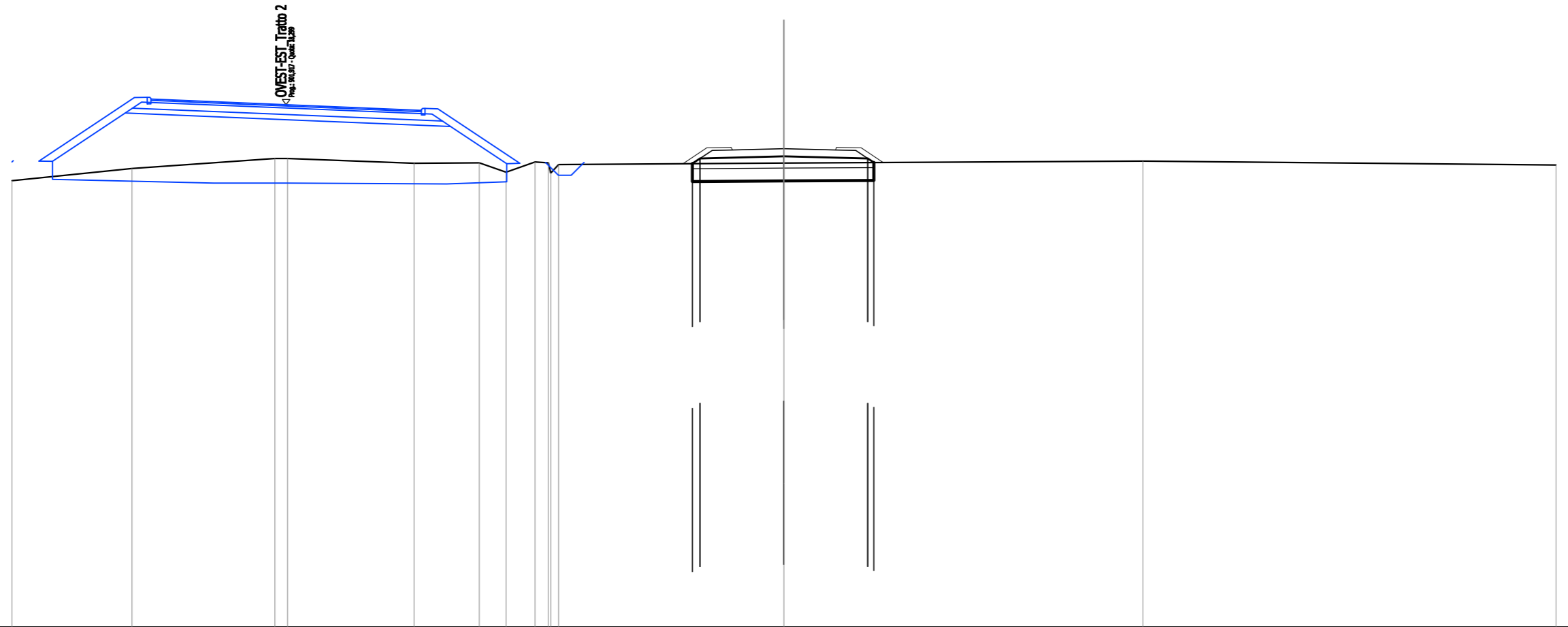
SCALA 1:200

QT.RIF. -3,000

QUOTE TERRENO	15,85	15,75	15,83	16,00 16,10	16,93	16,94	16,96 16,96	16,76 16,69	16,32	16,00	15,83 15,80	15,82	15,80	15,82
DIST.PARZIALI TERRENO	9,29	6,06	6,58	6,50	1,13	1,90	3,32	0,72	3,00	1,58	8,59	0,86	8,03	1,21
QUOTE PROGETTO					16,61 16,23	16,31	16,23 16,86							
DIST.PARZIALI PROGETTO					3,20	3,20	0,63							
QUOTE FINITO					16,68 16,66 16,66 16,56		16,56 16,66 16,66 16,89							
DIST. PARZIALI FINITO					0,95	4,00	0,95							
DIST. PROGRESSIVE FINITO					-3,03 -3,00 -2,05 -2,00		2,00 -3,05 -3,00 -3,23							

SCAVI E BONIFICHE	
SCOTICO	7,054 m
BONIFICA	3,527 m ²
RILEVATI	
RILEVATO	6,410 m ²
TERRENO VEGETALE	4,258 m
PIANO DI POSA RILEVATI - LAVORAZIONE DI TIPO "B"	7,054 m
SOVRASTRUTTURA STRADALE	
FONDAZIONE MISTO GRANULARE STABILIZZATO	1,815 m ²

Viab.Poderale OE-VP01
 SEZIONE N.: 24
 QT. PROGETTO: 16,592
 DIST.PROG.: 425,000
 DIST.PREC.: 25,000
 DIST.SUCC.: 25,000



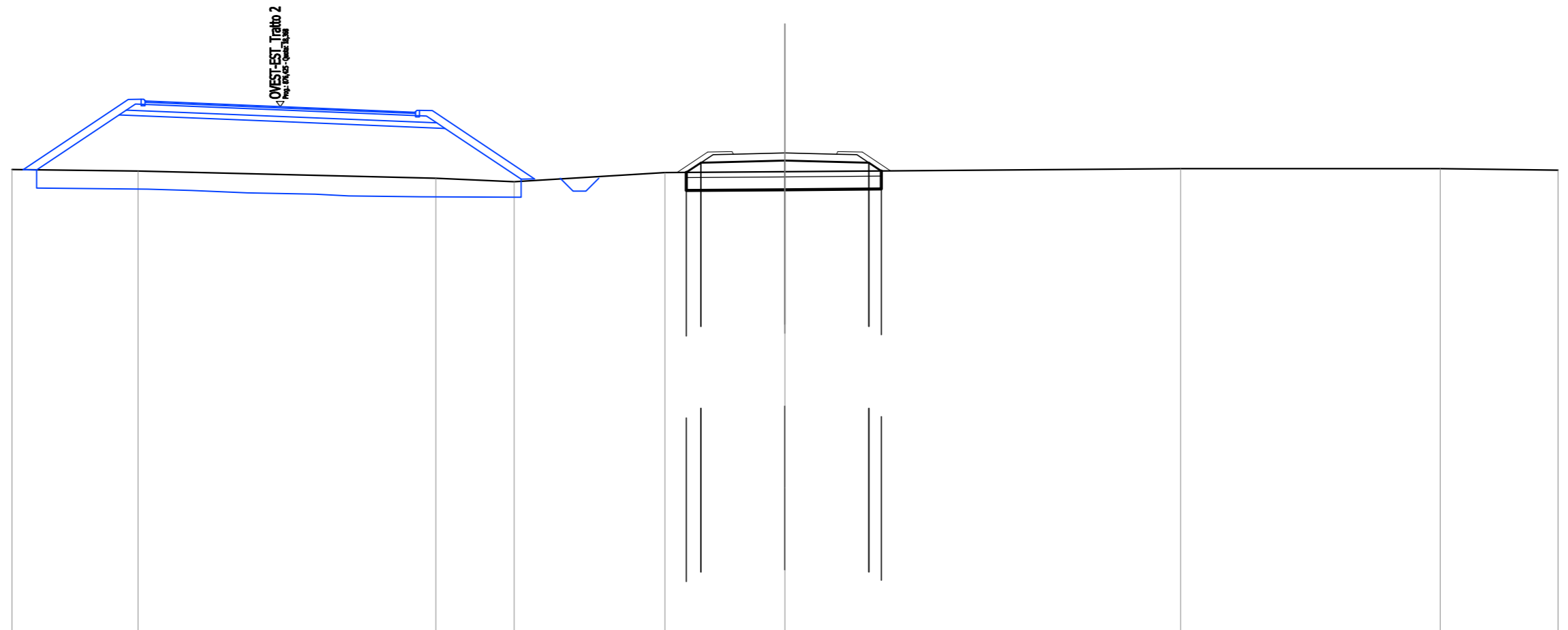
SCALA 1:200

QT.RIF. -2,000

QUOTE TERRENO	15,35	15,82	16,21 16,21	16,02	16,04	15,67	16,08 16,04 15,64 15,97	16,03	16,11	15,96
DIST.PARZIALI TERRENO	4,67	5,55	4,92	2,54	1,04	1,13	0,51	8,76	13,95	16,05
QUOTE PROGETTO								16,01 16,21	16,29	16,21 16,05
DIST.PARZIALI PROGETTO								3,26	3,26	
QUOTE FINITO								16,01 16,62 16,64 16,54	16,54 16,64 16,62	16,05
DIST. PARZIALI FINITO								0,92 0,95	4,00	0,95 0,85
DIST. PROGRESSIVE FINITO								-3,92 -3,00 -2,05 -2,00		-2,00 -3,00 -3,85

SCAVI E BONIFICHE	
SCOTTICO	7,567 m
BONIFICA	3,783 m ²
RILEVATI	
RILEVATO	8,034 m ²
TERRENO VEGETALE	4,874 m
PIANO DI POSA RILEVATI - LAVORAZIONE DI TIPO "B"	7,567 m
SOVRASTRUTTURA STRADALE	
FONDAZIONE MISTO GRANULARE STABILIZZATO	1,815 m ²

Viab.Poderale OE-VP01
 SEZIONE N.: 25
 QT. PROGETTO: 16,576
 DIST.PROG.: 450,000
 DIST.PREC.: 25,000
 DIST.SUCC.: 25,000



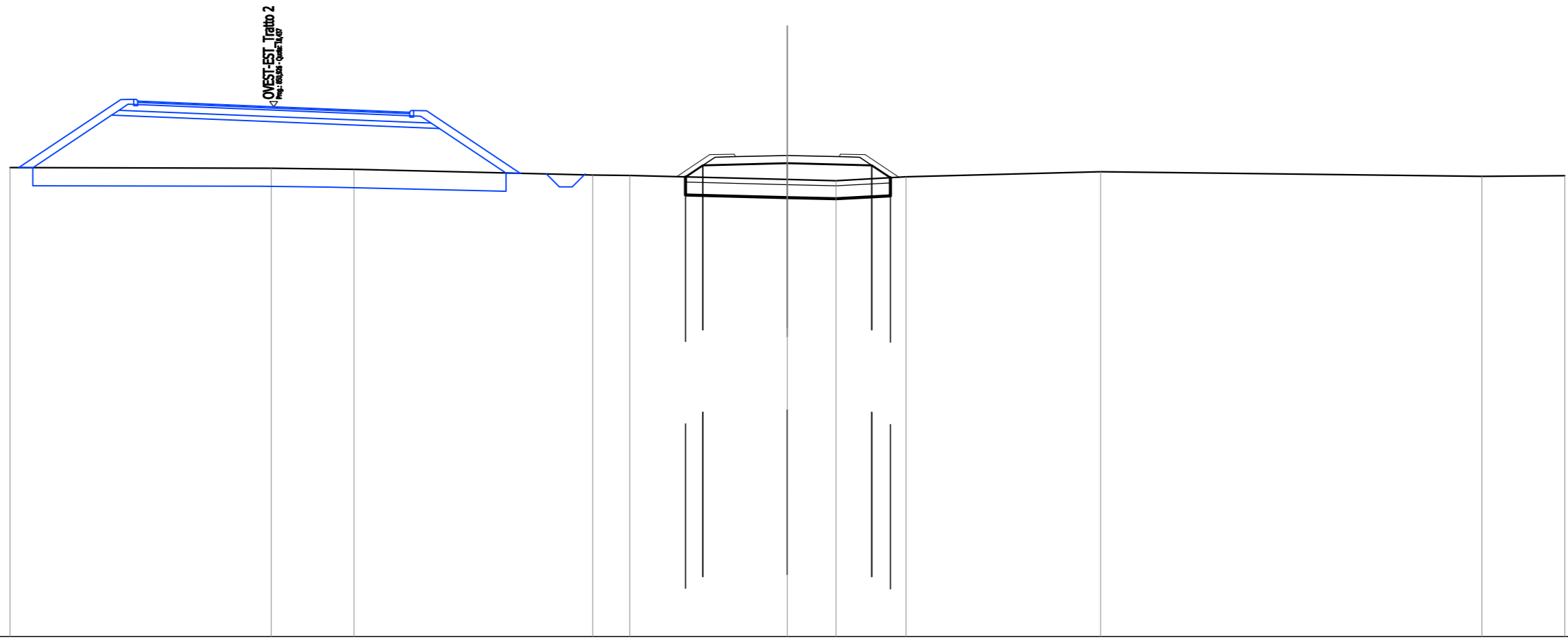
SCALA 1:200

QT.RIF. -2,000

QUOTE TERRENO	15,93	15,87	15,59	15,45	15,81	15,84	15,96	15,96	15,91
DIST.PARZIALI TERRENO	4,89	11,56	3,04	5,85	4,66	15,35	10,08	4,57	
QUOTE PROGETTO					15,82	16,19	16,28	16,19	15,87
DIST.PARZIALI PROGETTO					0,57	3,26	3,26		
QUOTE FINITO					15,81	16,61	16,63	16,61	15,87
DIST. PARZIALI FINITO					1,19	0,95	4,00	0,95	1,10
DIST. PROGRESSIVE FINITO					-4,19	-3,00	-2,05	-2,00	2,00

SCAVI E BONIFICHE	
SCOTICO	7,905 m
BONIFICA	3,953 m ²
RILEVATI	
RILEVATO	9,627 m ²
TERRENO VEGETALE	5,232 m
PIANO DI POSA RILEVATI - LAVORAZIONE DI TIPO "B"	7,905 m
SOVRASTRUTTURA STRADALE	
FONDAZIONE MISTO GRANULARE STABILIZZATO	1,815 m ²

Viab. Poderale OE-VP01
 SEZIONE N.: 26
 QT. PROGETTO: 16,559
 DIST. PROG.: 475,000
 DIST. PREC.: 25,000
 DIST. SUCC.: 25,000



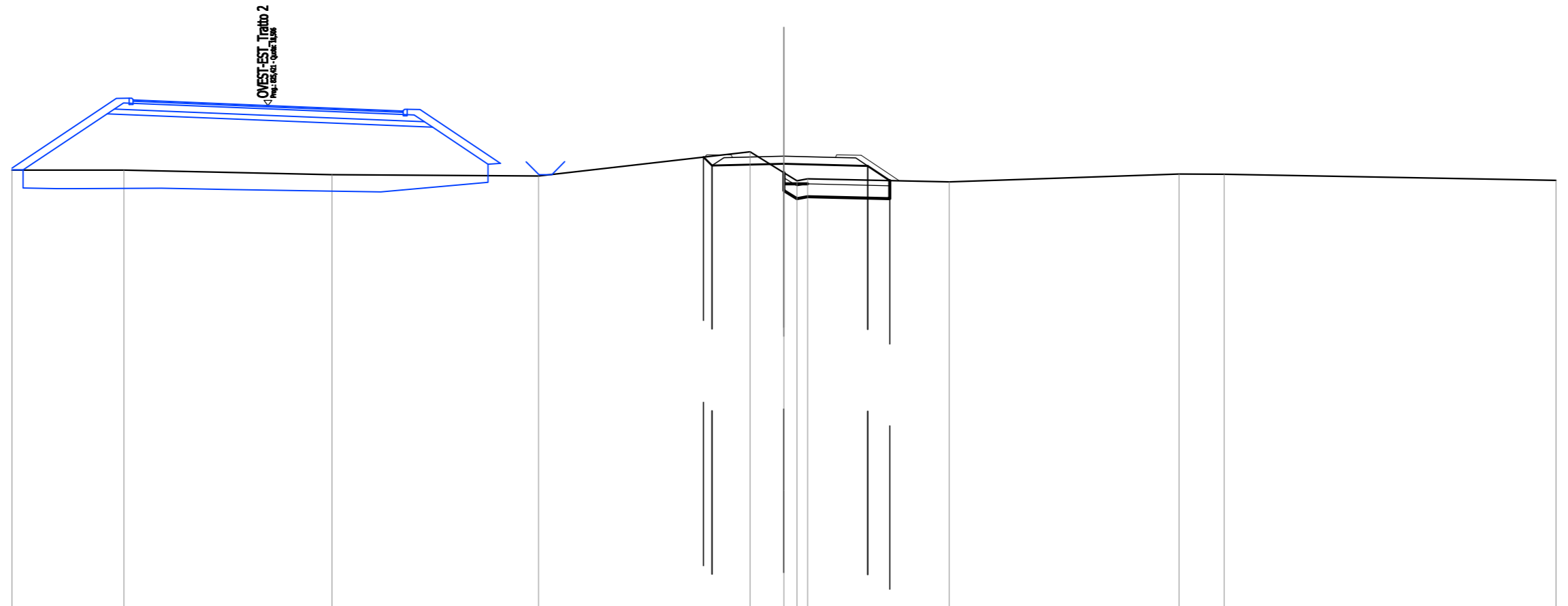
SCALA 1:200

QT. RIF. -2,000

QUOTE TERRENO	16,09	16,07	16,02	15,80	15,78	15,63	15,59	15,73	15,93	15,75	15,78	
DIST. PARZIALI TERRENO	10,09	3,19	9,21	1,44	6,08	1,88	2,70	7,51	14,71	3,20		
QUOTE PROGETTO						15,73	16,18	16,26	16,18	15,70		
DIST. PARZIALI PROGETTO						0,67	3,26	3,26	0,72			
QUOTE FINITO						15,74	16,59	16,61	16,51	16,59	15,72	
DIST. PARZIALI FINITO						1,28	0,95	4,00	0,95	1,31		
DIST. PROGRESSIVE FINITO						-4,28	-3,00	-2,05	-2,00	2,00	-3,00	-4,31

SCAVI E BONIFICHE	
STERRO	0,899 m ²
SCOTICO	4,113 m
BONIFICA	2,011 m ²
SCAVO A GRADONI	1,309 m
RILEVATI	
RILEVATO	5,004 m ²
TERRENO VEGETALE	4,031 m
PIANO DI POSA RILEVATI - LAVORAZIONE DI TIPO "B"	4,113 m
SOVRASTRUTTURA STRADALE	
FONDAZIONE MISTO GRANULARE STABILIZZATO	1,677 m ²

Viab.Poderale OE-VP01
 SEZIONE N.: 27
 QT. PROGETTO: 16,543
 DIST.PROG.: 500,000
 DIST.PREC.: 25,000
 DIST.SUCC.: 25,000



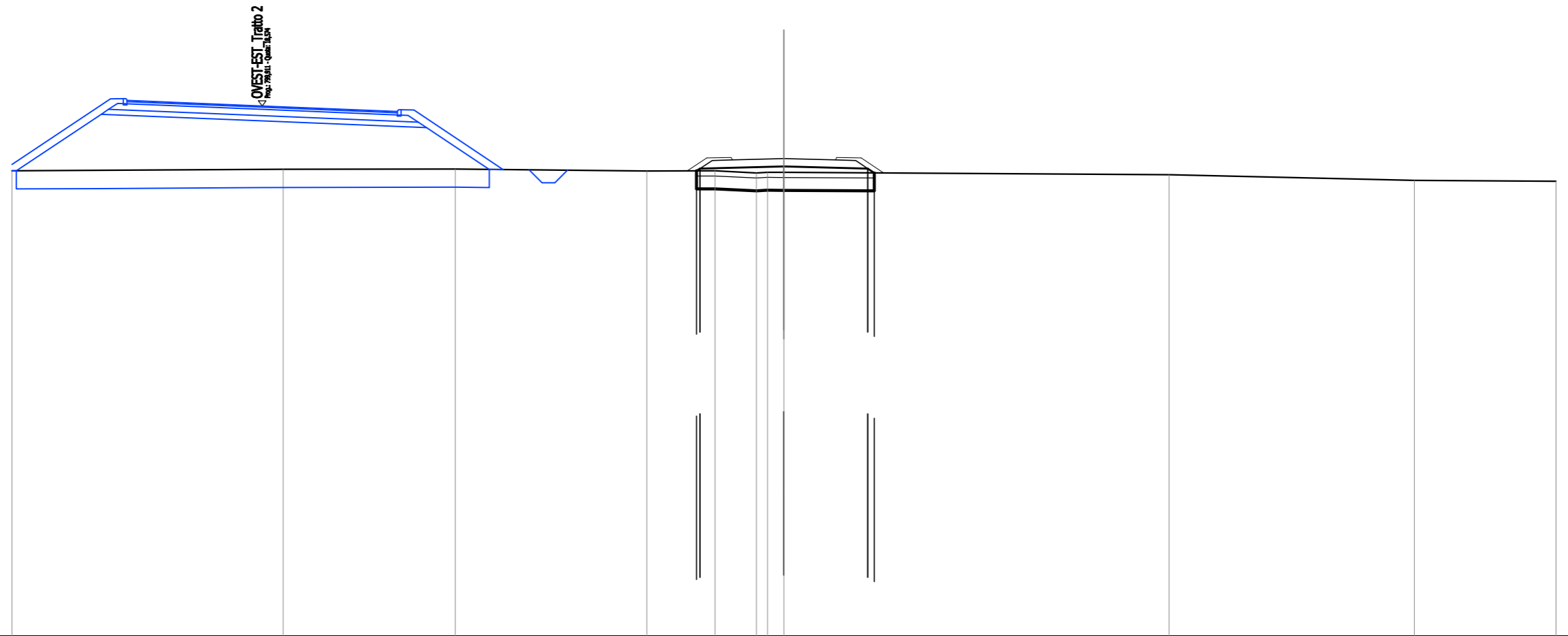
SCALA 1:200

QT.RIF. -1,000

QUOTE TERRENO	16,00	16,00	15,82	15,77	16,71	15,90	15,59	15,66	15,54	15,85	15,84	15,60
DIST.PARZIALI TERRENO	4,35	8,08	8,03	8,23	1,31	5,50	8,92	1,75	12,89			
QUOTE PROGETTO					16,50	16,17	16,24	16,16	15,99			
DIST.PARZIALI PROGETTO					2,80	3,26	0,86					
QUOTE FINITO					16,51	16,59	16,59	16,49	16,49	16,57	15,98	
DIST. PARZIALI FINITO					0,85	4,00	0,85	1,49				
DIST. PROGRESSIVE FINITO					-3,09	-3,00	-2,05	-2,00	2,00	-3,00	-4,49	

SCAVI E BONIFICHE	
SCOTICO	6,907 m
BONIFICA	3,454 m ²
RILEVATI	
RILEVATO	6,068 m ²
TERRENO VEGETALE	4,087 m
PIANO DI POSA RILEVATI - LAVORAZIONE DI TIPO "B"	6,907 m
SOVRASTRUTTURA STRADALE	
FONDAZIONE MISTO GRANULARE STABILIZZATO	1,815 m ²

Viab.Poderale OE-VP01
 SEZIONE N.: 28
 QT. PROGETTO: 16,526
 DIST.PROG.: 525,000
 DIST.PREC.: 25,000
 DIST.SUCC.: 25,000



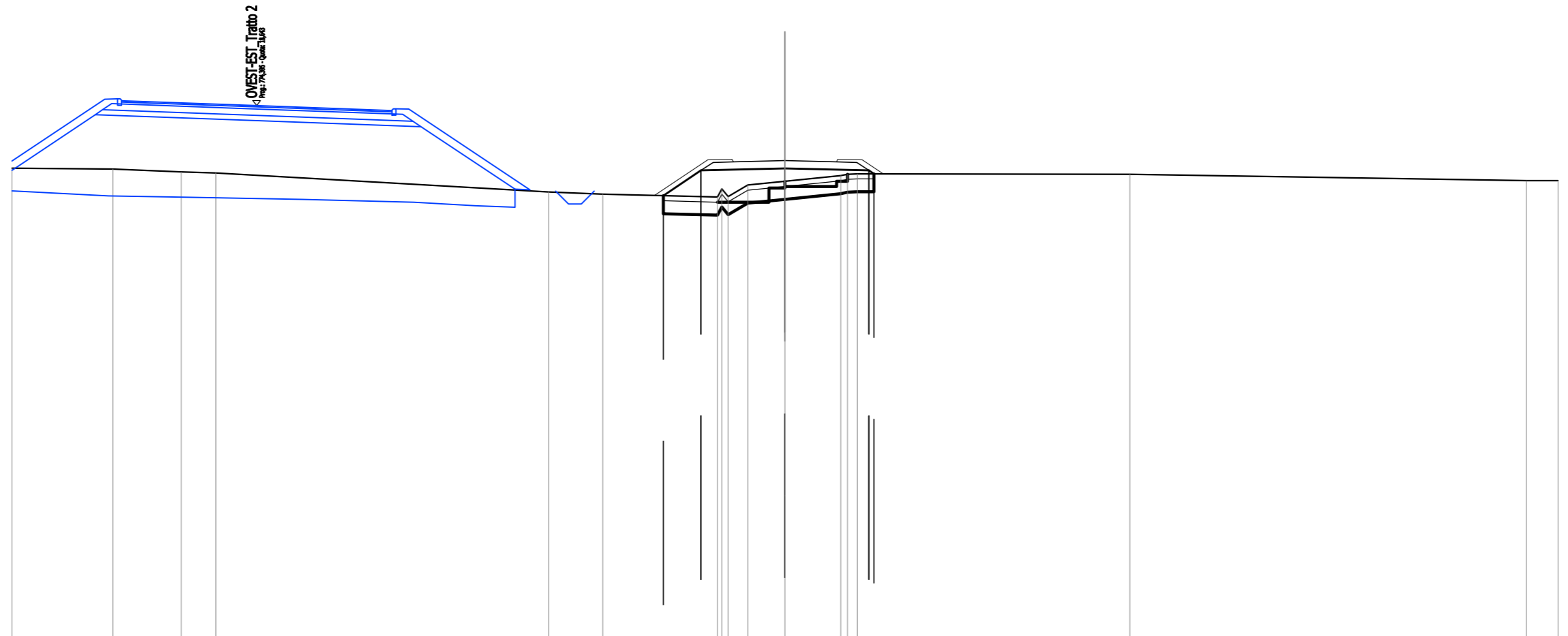
SCALA 1:200

QT.RIF. -2,000

QUOTE TERRENO	16,05	16,11	16,12	16,05	16,06	15,97	16,00	16,00	15,90	15,68	15,65
DIST.PARZIALI TERRENO	10,54	6,69	7,45	2,64	1,61	0,64	14,97	9,54	5,50		
QUOTE PROGETTO					16,05	16,14	16,23	16,14	15,97		
DIST.PARZIALI PROGETTO					3,26	3,26					
QUOTE FINITO					16,05	16,56	16,58	16,48	16,56	15,97	
DIST. PARZIALI FINITO					0,76	0,95	4,00	0,95	0,88		
DIST. PROGRESSIVE FINITO					-3,76	-3,00	-2,05	-2,00	2,00	3,00	3,88

SCAVI E BONIFICHE	
SCOTTICO	8,174 m
BONIFICA	3,196 m ²
SCAVO A GRADONI	10,099 m
RILEVATI	
RILEVATO	9,907 m ²
TERRENO VEGETALE	5,588 m
PIANO DI POSA RILEVATI - LAVORAZIONE DI TIPO "B"	8,174 m
SOVRASTRUTTURA STRADALE	
FONDAZIONE MISTO GRANULARE STABILIZZATO	1,815 m ²

Viab.Poderale OE-VP01
 SEZIONE N.: 29
 QT. PROGETTO: 16,510
 DIST.PROG.: 550,000
 DIST.PREC.: 25,000
 DIST.SUCC.: 25,000



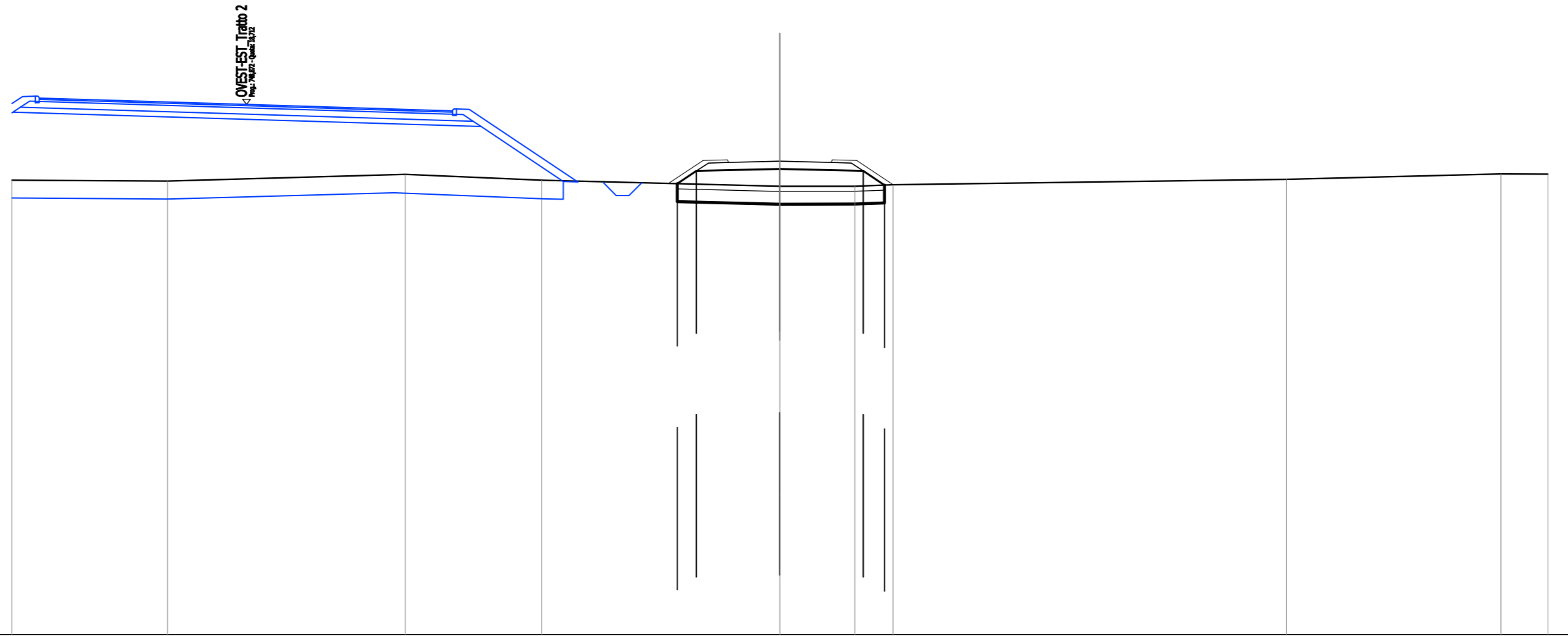
SCALA 1:200

QT.RIF. -2,000

QUOTE TERRENO	16,22	16,18	16,07	16,03		15,29	15,21	15,10	15,41	15,11	15,56	15,71	15,93	15,98	16,00	15,98	15,73	15,73
DIST.PARZIALI TERRENO	3,92	2,65	1,35		12,91	2,10	4,45	0,76	1,44	2,16		10,58		15,40		1,22		
QUOTE PROGETTO								15,15	16,13			16,21		16,13	16,00			
DIST.PARZIALI PROGETTO								1,46	3,26			3,26						
QUOTE FINITO								15,16	16,54	16,56	16,46		16,46	16,56	16,54	16,00		
DIST. PARZIALI FINITO								2,07	0,95		4,00		0,95	0,81				
DIST. PROGRESSIVE FINITO								-5,07	-3,00	-2,05	-2,00		2,00	2,05	3,00	3,81		

SCAVI E BONIFICHE	
SCOTICO	8,092 m
BONIFICA	4,046 m ²
RILEVATI	
RILEVATO	10,135 m ²
TERRENO VEGETALE	5,468 m
PIANO DI POSA RILEVATI - LAVORAZIONE DI TIPO "B"	8,092 m
SOVRASTRUTTURA STRADALE	
FONDAZIONE MISTO GRANULARE STABILIZZATO	1,815 m ²

Viab. Poderale OE-VP01
 SEZIONE N.: 30
 QT. PROGETTO: 16,493
 DIST. PROG.: 575,000
 DIST. PREC.: 25,000
 DIST. SUCC.: 30,997



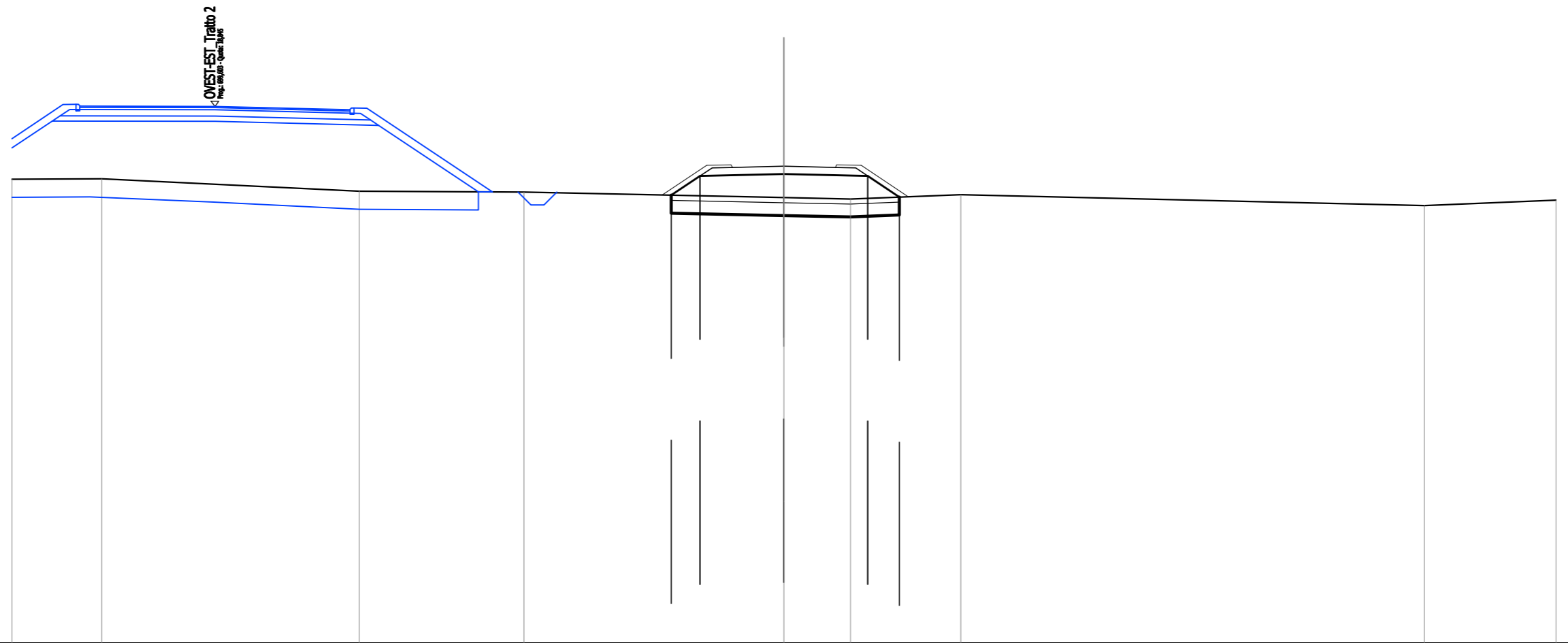
SCALA 1:200

QT. RIF. -2,000

QUOTE TERRENO	15,75	15,72	15,98	15,75	15,51	15,52	15,57	15,79	16,00	15,99	
DIST. PARZIALI TERRENO	6,08	9,29	5,33	9,30	2,93	1,49	15,38	8,37	1,84		
QUOTE PROGETTO					15,61	16,11	16,19	16,11	15,56		
DIST. PARZIALI PROGETTO					0,75	3,26	3,26	0,83			
QUOTE FINITO					15,62	16,52	16,54	16,44	16,44	16,52	15,57
DIST. PARZIALI FINITO					1,35	0,95	4,00	0,95	1,43		
DIST. PROGRESSIVE FINITO					-4,35	-3,00	-2,05	-2,00	2,00	2,05	-4,43

SCAVI E BONIFICHE	
SCOTICO	8,860 m
BONIFICA	4,430 m ²
RILEVATI	
RILEVATO	12,875 m ²
TERRENO VEGETALE	6,391 m
PIANO DI POSA RILEVATI - LAVORAZIONE DI TIPO "B"	8,860 m
SOVRASTRUTTURA STRADALE	
FONDAZIONE MISTO GRANULARE STABILIZZATO	1,815 m ²

Viab.Poderale OE-VP01
 SEZIONE N.: 32
 QT. PROGETTO: 16,521
 DIST.PROG.: 623,589
 DIST.PREC.: 17,592
 DIST.SUCC.: 7,739



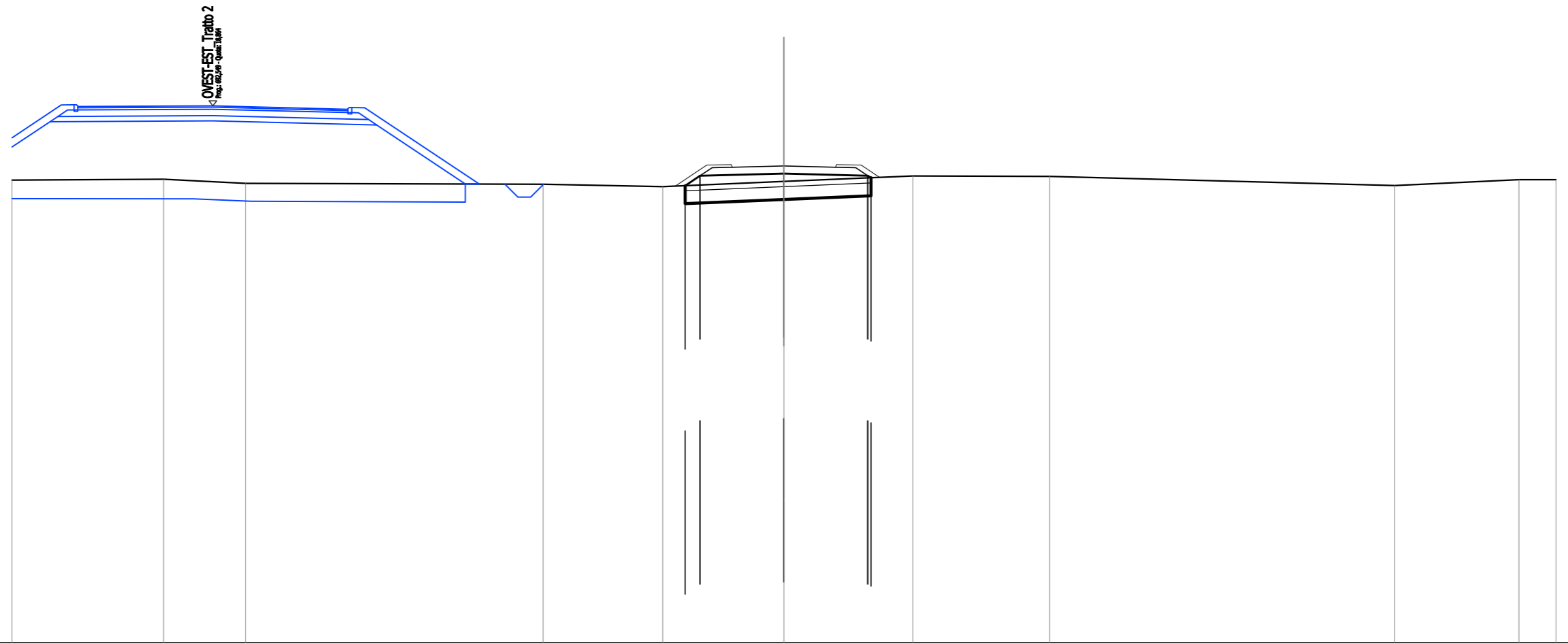
SCALA 1:200

QT.RIF. -2,000

QUOTE TERRENO	16,01	16,03	15,54	15,51	15,30	15,25	15,42	14,99	15,20
DIST.PARZIALI TERRENO	3,49	10,01	6,40	10,10	2,59	4,28	18,02	5,11	
QUOTE PROGETTO					15,39	16,14	16,22	16,14	15,32
DIST.PARZIALI PROGETTO					1,12	3,26	3,26	1,23	
QUOTE FINITO					15,40	16,55	16,47	16,55	15,33
DIST. PARZIALI FINITO					1,73	0,95	4,00	0,95	1,82
DIST. PROGRESSIVE FINITO					-4,73	-3,00	-2,05	-2,00	2,00

SCAVI E BONIFICHE	
SCOTTICO	7,223 m
BONIFICA	3,611 m ²
RILEVATI	
RILEVATO	6,905 m ²
TERRENO VEGETALE	4,464 m
PIANO DI POSA RILEVATI - LAVORAZIONE DI TIPO "B"	7,223 m
SOVRASTRUTTURA STRADALE	
FONDAZIONE MISTO GRANULARE STABILIZZATO	1,815 m ²

Viab.Poderale OE-VP01
 SEZIONE N.: 33
 QT. PROGETTO: 16,533
 DIST.PROG.: 631,328
 DIST.PREC.: 7,739
 DIST.SUCC.: 7,739



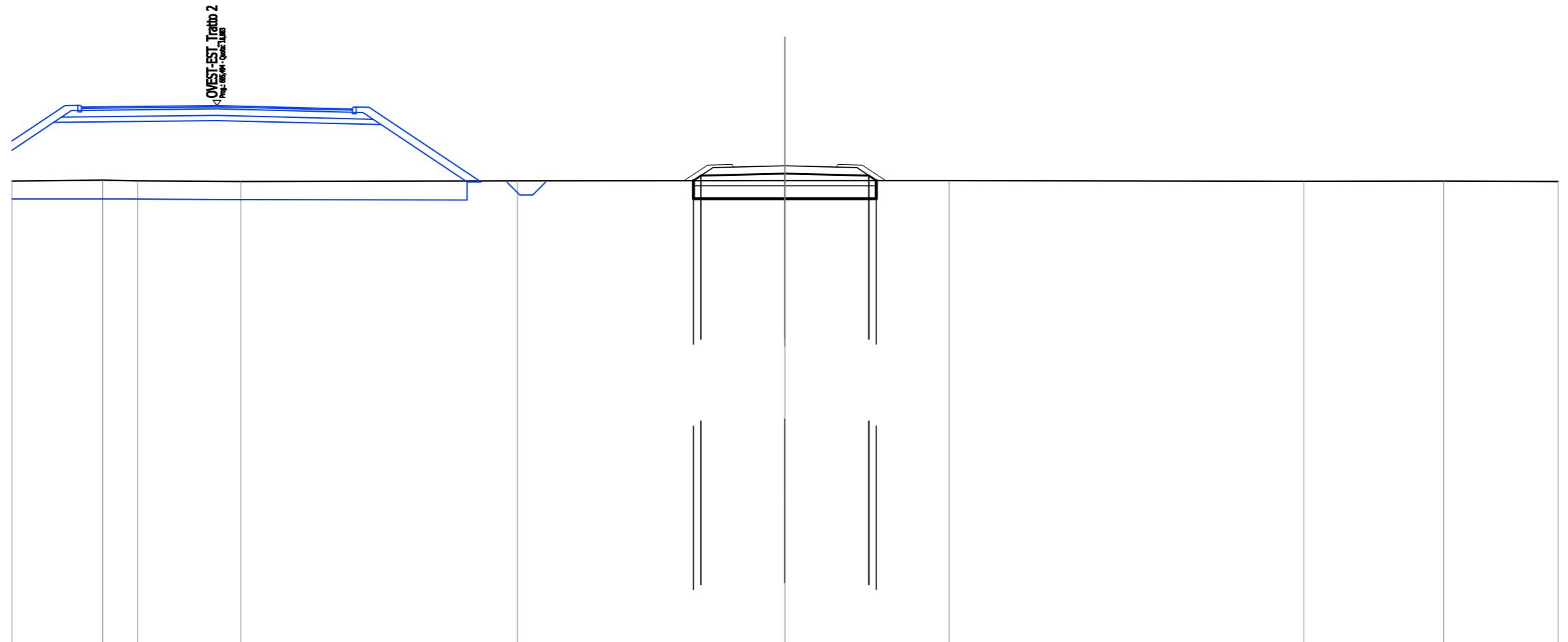
SCALA 1:200

QT.RIF. -2,000

QUOTE TERRENO	15,98	16,01	15,96	15,82	15,73	15,93	16,14	16,13	15,77	16,00	16,00
DIST.PARZIALI TERRENO	5,89	3,19	11,57	4,64	4,71	5,01	5,32	13,41	4,83	1,43	
QUOTE PROGETTO					15,76 16,15	16,23	16,15 16,07				
DIST.PARZIALI PROGETTO					0,98	3,26	3,26				
QUOTE FINITO					15,75 16,56 16,58 16,48		16,48 16,58 16,56 16,08				
DIST. PARZIALI FINITO					1,23 0,95	4,00	0,95 0,72				
DIST. PROGRESSIVE FINITO					-4,23 -3,00 -2,05 -2,00		2,00 2,05 3,00 3,72				

SCAVI E BONIFICHE	
SCOTTICO	7,094 m
BONIFICA	3,547 m ²
RILEVATI	
RILEVATO	6,544 m ²
TERRENO VEGETALE	4,306 m
PIANO DI POSA RILEVATI - LAVORAZIONE DI TIPO "B"	7,094 m
SOVRASTRUTTURA STRADALE	
FONDAZIONE MISTO GRANULARE STABILIZZATO	1,815 m ²

Viab.Poderale OE-VP01
 SEZIONE N.: 34
 QT. PROGETTO: 16,545
 DIST.PROG.: 639,067
 DIST.PREC.: 7,739
 DIST.SUCC.: 10,933



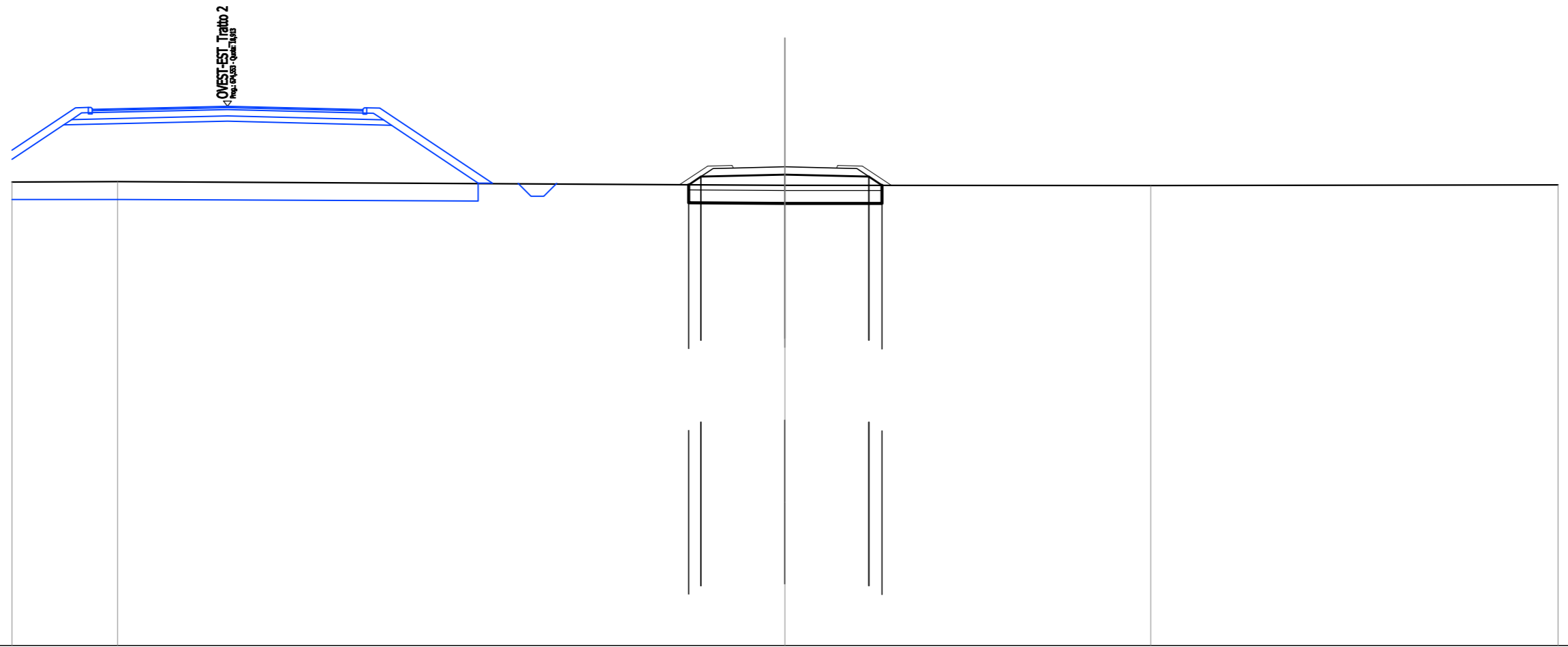
SCALA 1:200

QT.RIF. -2,000

QUOTE TERRENO	15,96	15,99	15,96	15,94	15,97	15,97	15,97	15,97	15,94	15,95	15,93	
DIST.PARZIALI TERRENO	3,53	1,35	4,00	10,74	10,38	6,37	13,77	5,43	4,43			
QUOTE PROGETTO						15,97	16,16	16,24	16,16	15,97		
DIST.PARZIALI PROGETTO						3,26	3,26					
QUOTE FINITO						15,97	16,58	16,59	16,49	16,49	16,58	15,97
DIST. PARZIALI FINITO						0,91	0,95	4,00	0,95	0,90		
DIST. PROGRESSIVE FINITO						-3,91	-3,00	-2,05	-2,00	2,00	2,05	-3,90

SCAVI E BONIFICHE	
SCOTICO	7,497 m
BONIFICA	3,749 m ²
RILEVATI	
RILEVATO	7,844 m ²
TERRENO VEGETALE	4,787 m
PIANO DI POSA RILEVATI - LAVORAZIONE DI TIPO "B"	7,497 m
SOVRASTRUTTURA STRADALE	
FONDAZIONE MISTO GRANULARE STABILIZZATO	1,815 m ²

Viab.Poderale OE-VP01
 SEZIONE N.: 35
 QT. PROGETTO: 16,562
 DIST.PROG.: 650,000
 DIST.PREC.: 10,933
 DIST.SUCC.: 25,000



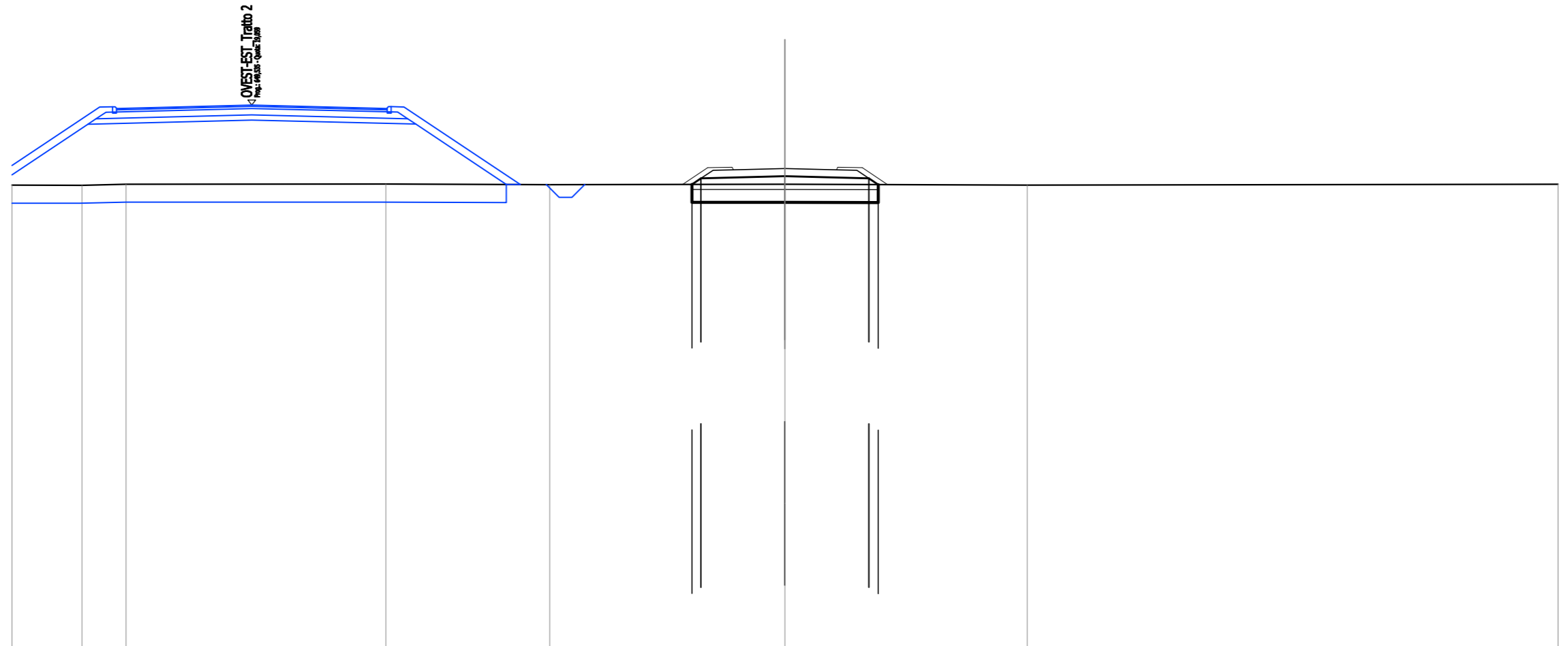
SCALA 1:200

QT.RIF. -2,000

QUOTE TERRENO	15,97	15,99	15,84	15,84	15,86
DIST.PARZIALI TERRENO	4,10	25,90	14,20	15,80	
QUOTE PROGETTO			15,86 16,18	16,26	16,18 15,84
DIST.PARZIALI PROGETTO			3,26	3,26	
QUOTE FINITO			15,87 16,59	16,51 16,51	16,59 15,84
DIST. PARZIALI FINITO			1,09 0,95	4,00	0,95 1,13
DIST. PROGRESSIVE FINITO			-4,09 -3,00 -2,05 -2,00		-2,00 -3,00 -4,13

SCAVI E BONIFICHE	
SCOTICO	7,236 m
BONIFICA	3,618 m ²
RILEVATI	
RILEVATO	6,948 m ²
TERRENO VEGETALE	4,480 m
PIANO DI POSA RILEVATI - LAVORAZIONE DI TIPO "B"	7,236 m
SOVRASTRUTTURA STRADALE	
FONDAZIONE MISTO GRANULARE STABILIZZATO	1,815 m ²

Viab.Poderale OE-VP01
 SEZIONE N.: 36
 QT. PROGETTO: 16,601
 DIST.PROG.: 675,000
 DIST.PREC.: 25,000
 DIST.SUCC.: 23,078



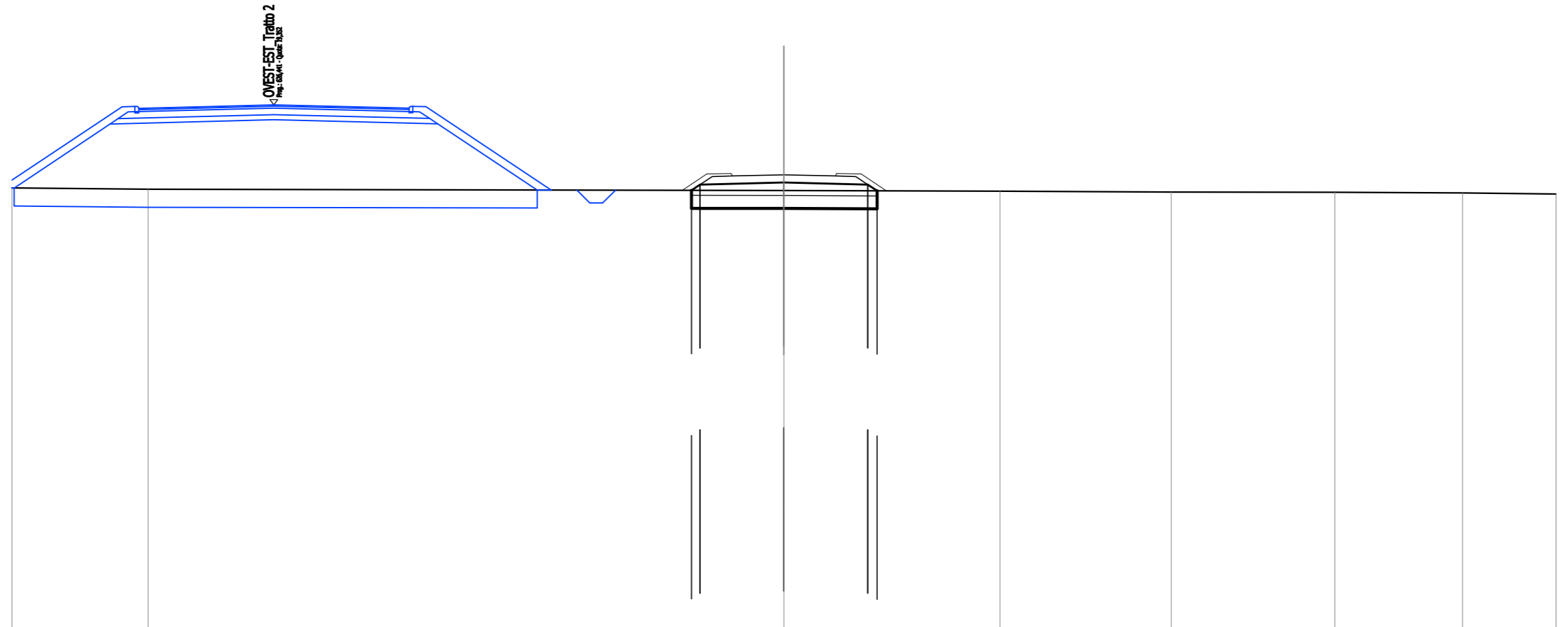
SCALA 1:200

QT.RIF. -2,000

QUOTE TERRENO	15,95	15,95	15,99	15,99	15,97	15,99	15,95	15,99
DIST.PARZIALI TERRENO	2,72	1,71	10,08	6,36	9,13	9,41	20,59	
QUOTE PROGETTO						15,98 16,22	16,30	16,22 15,98
DIST.PARZIALI PROGETTO						3,26	3,26	
QUOTE FINITO						15,98 16,63 16,65 16,55	16,55 16,65 16,63	15,97
DIST. PARZIALI FINITO						0,97 0,95	4,00	0,95 0,99
DIST. PROGRESSIVE FINITO						-3,97 -3,00 -2,05 -2,00	-2,00 -3,00	-3,99

SCAVI E BONIFICHE	
SCOTICO	7,209 m
BONIFICA	3,605 m ²
RILEVATI	
RILEVATO	6,891 m ²
TERRENO VEGETALE	4,445 m
PIANO DI POSA RILEVATI - LAVORAZIONE DI TIPO "B"	7,209 m
SOVRASTRUTTURA STRADALE	
FONDAZIONE MISTO GRANULARE STABILIZZATO	1,815 m ²

Viab.Poderale OE-VP01
 SEZIONE N.: 37
 QT. PROGETTO: 16,637
 DIST.PROG.: 698,078
 DIST.PREC.: 23,078
 DIST.SUCC.: 7,194



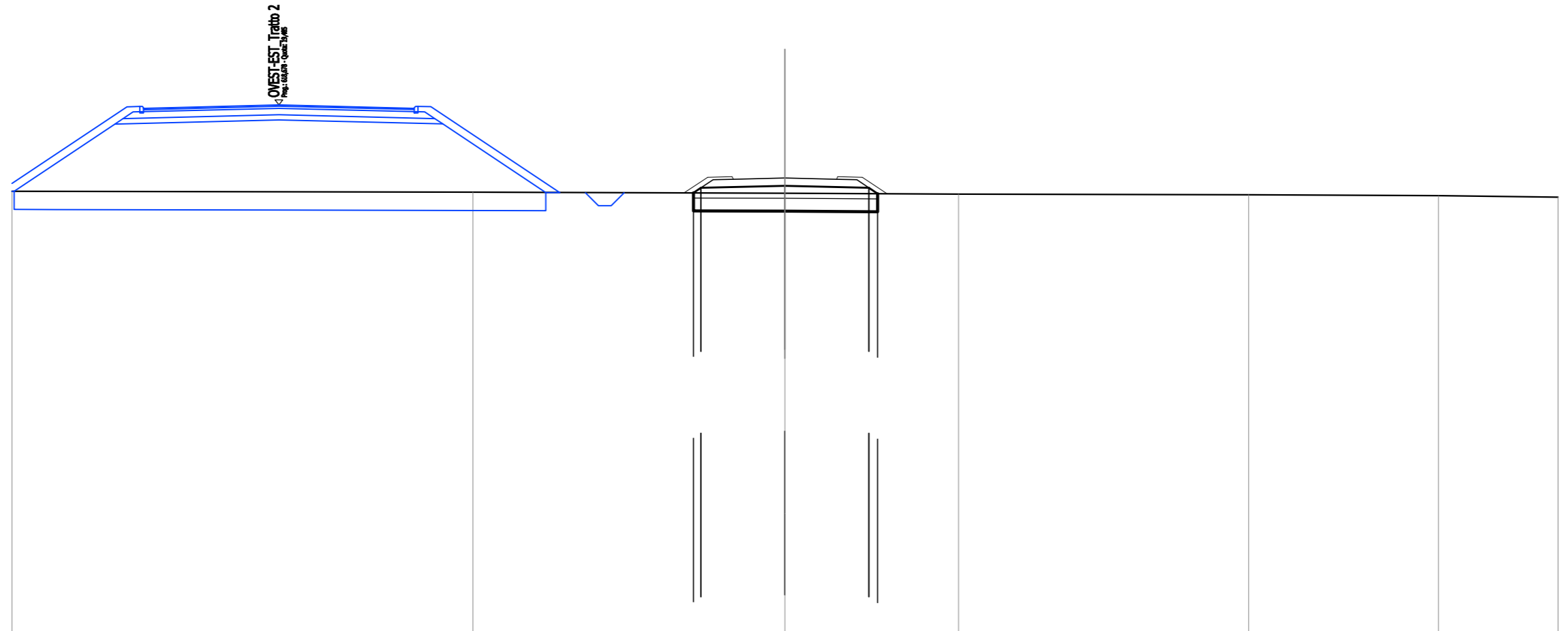
SCALA 1:200

QT.RIF. -1,000

QUOTE TERRENO	16,12	16,07		16,03	16,00	15,96	15,96	15,93	15,89
DIST.PARZIALI TERRENO	5,30	24,70		8,40	6,65	6,35	4,97	3,63	
QUOTE PROGETTO				16,03 16,26	16,34	16,26 16,01			
DIST.PARZIALI PROGETTO				3,26	3,26				
QUOTE FINITO				16,03 16,67 16,69 16,59		16,59 16,69 16,67	16,01		
DIST. PARZIALI FINITO				0,95 0,95	4,00	0,95 0,98			
DIST. PROGRESSIVE FINITO				-3,95 -3,00 -2,05 -2,00		-2,00 -3,00 -3,98			

SCAVI E BONIFICHE	
SCOTICO	7,150 m
BONIFICA	3,575 m ²
RILEVATI	
RILEVATO	6,701 m ²
TERRENO VEGETALE	4,374 m
PIANO DI POSA RILEVATI - LAVORAZIONE DI TIPO "B"	7,150 m
SOVRASTRUTTURA STRADALE	
FONDAZIONE MISTO GRANULARE STABILIZZATO	1,815 m ²

Viab.Poderale OE-VP01
 SEZIONE N.: 38
 QT. PROGETTO: 16,648
 DIST.PROG.: 705,272
 DIST.PREC.: 7,194
 DIST.SUCC.: 7,194



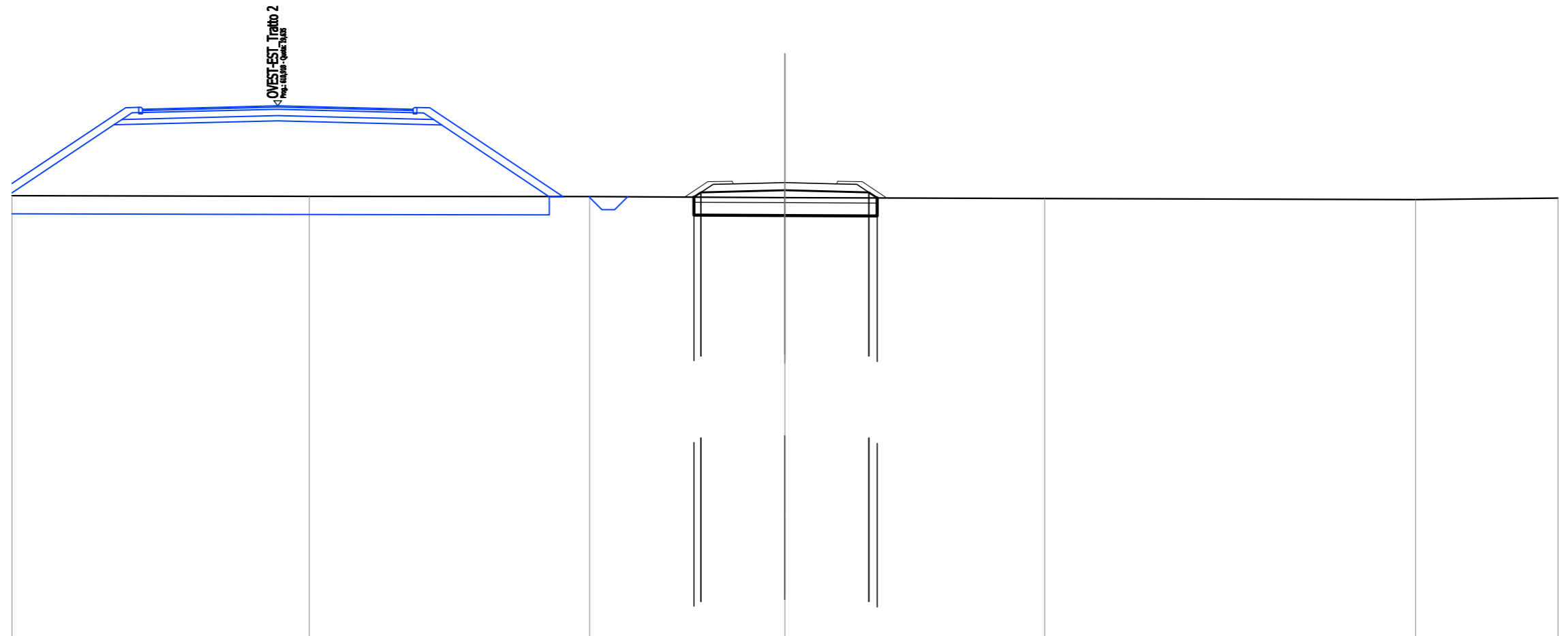
SCALA 1:200

QT.RIF. -1,000

QUOTE TERRENO	16,14	16,10	16,06	16,02	16,00	15,97	15,91
DIST.PARZIALI TERRENO	17,89	12,11	6,74	11,26	7,37	4,63	
QUOTE PROGETTO			16,07 16,27	16,35	16,27 16,04		
DIST.PARZIALI PROGETTO			3,26	3,26			
QUOTE FINITO			16,07 16,68 16,70 16,60	16,60 16,70 16,68	16,04		
DIST. PARZIALI FINITO			0,91 0,95	4,00	0,95 0,96		
DIST. PROGRESSIVE FINITO			-3,91 -3,00 -2,05 -2,00	-2,00 -3,00	-3,96		

SCAVI E BONIFICHE	
SCOTICO	7,109 m
BONIFICA	3,555 m ²
RILEVATI	
RILEVATO	6,598 m ²
TERRENO VEGETALE	4,323 m
PIANO DI POSA RILEVATI - LAVORAZIONE DI TIPO "B"	7,109 m
SOVRASTRUTTURA STRADALE	
FONDAZIONE MISTO GRANULARE STABILIZZATO	1,815 m ²

Viab.Poderale OE-VP01
 SEZIONE N.: 39
 QT. PROGETTO: 16,659
 DIST.PROG.: 712,465
 DIST.PREC.: 7,194
 DIST.SUCC.: 12,535



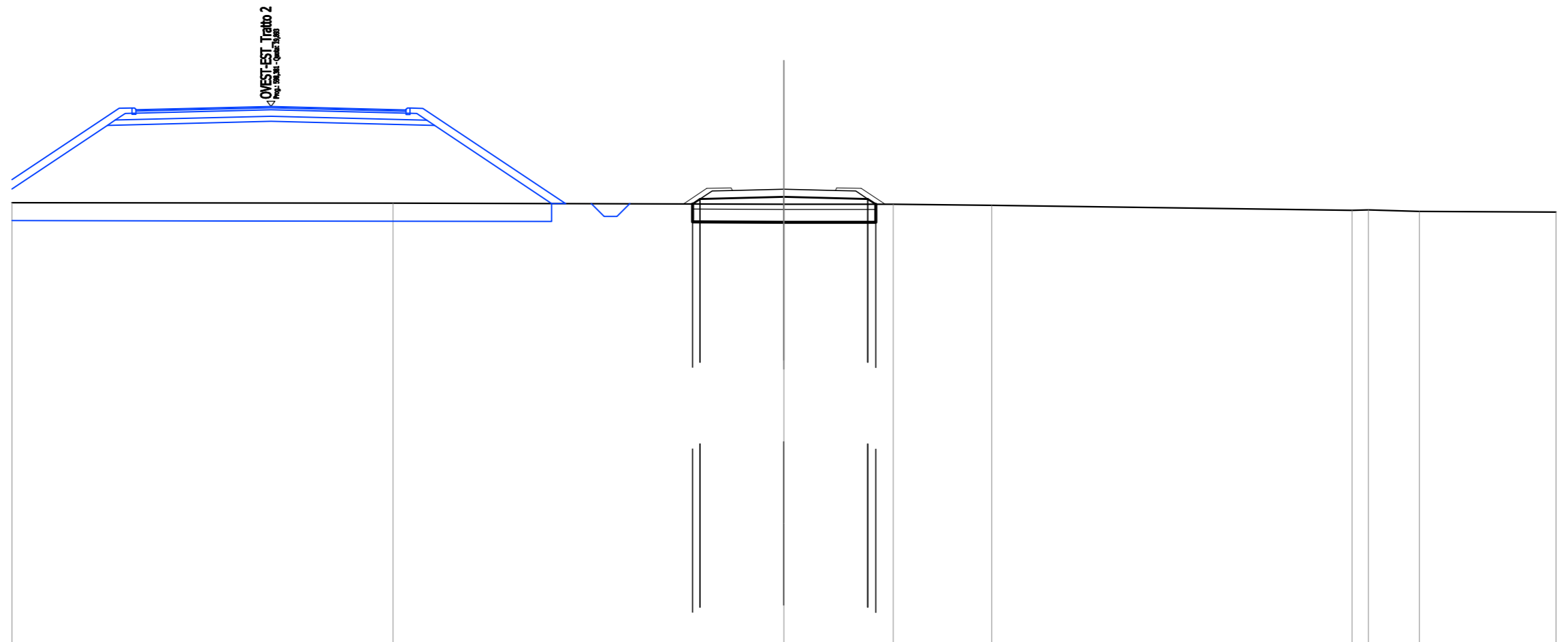
SCALA 1:200

QT.RIF. -1,000

QUOTE TERRENO	16,15	16,12	16,12	16,08	16,04	15,99	16,06
DIST.PARZIALI TERRENO	11,54	10,87	7,58	10,08	14,40	5,52	
QUOTE PROGETTO				16,10 16,28	16,36	16,28 16,06	
DIST.PARZIALI PROGETTO				3,26	3,26		
QUOTE FINITO				16,10 16,69 16,71 16,61		16,61 16,71 16,69 16,06	
DIST. PARZIALI FINITO				0,89 0,95	4,00	0,95 0,94	
DIST. PROGRESSIVE FINITO				-3,89 -3,00 -2,05 -2,00		-2,00 -3,00 -3,94	

SCAVI E BONIFICHE	
SCOTICO	7,122 m
BONIFICA	3,561 m ²
RILEVATI	
RILEVATO	6,640 m ²
TERRENO VEGETALE	4,338 m
PIANO DI POSA RILEVATI - LAVORAZIONE DI TIPO "B"	7,122 m
SOVRASTRUTTURA STRADALE	
FONDAZIONE MISTO GRANULARE STABILIZZATO	1,815 m ²

Viab.Poderale OE-VP01
 SEZIONE N.: 40
 QT. PROGETTO: 16,678
 DIST.PROG.: 725,000
 DIST.PREC.: 12,535
 DIST.SUCC.: 25,000



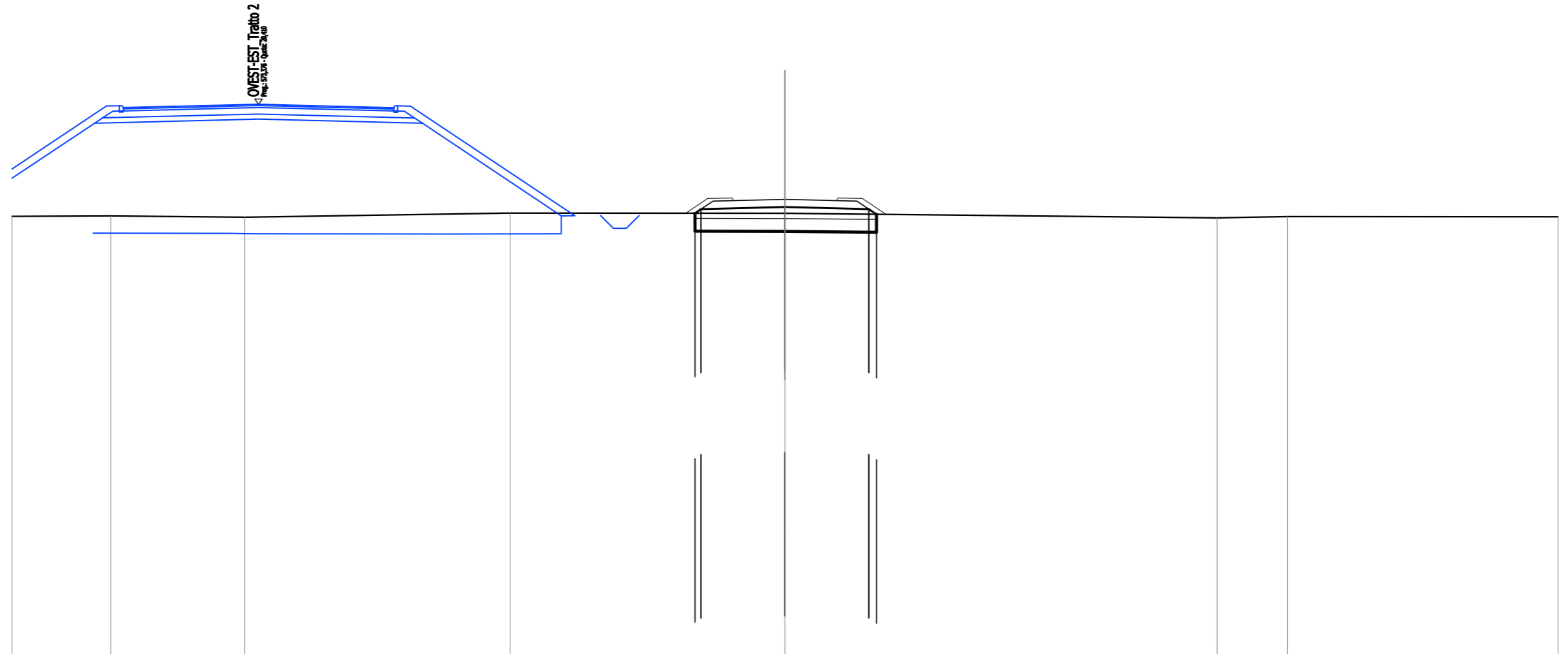
SCALA 1:200

QT.RIF. -1,000

QUOTE TERRENO	16,15	16,13	16,09	16,09	16,05	15,85	15,87	15,81	15,78
DIST.PARZIALI TERRENO	14,81	15,19	4,25	3,83	14,00	0,63	1,98	5,31	
QUOTE PROGETTO			16,10	16,30	16,38	16,30	16,09		
DIST.PARZIALI PROGETTO			3,26	3,26					
QUOTE FINITO			16,10	16,71	16,73	16,63	16,71	16,09	
DIST. PARZIALI FINITO			0,91	0,95	4,00	0,95	0,93		
DIST. PROGRESSIVE FINITO			-3,91	-3,00	-2,05	-2,00	-2,00	-3,00	-3,93

SCAVI E BONIFICHE	
SCOTTICO	7,051 m
BONIFICA	3,525 m ²
RILEVATI	
RILEVATO	6,355 m ²
TERRENO VEGETALE	4,260 m
PIANO DI POSA RILEVATI - LAVORAZIONE DI TIPO "B"	7,051 m
SOVRASTRUTTURA STRADALE	
FONDAZIONE MISTO GRANULARE STABILIZZATO	1,815 m ²

Viab.Poderale OE-VP01
 SEZIONE N.: 41
 QT. PROGETTO: 16,717
 DIST.PROG.: 750,000
 DIST.PREC.: 25,000
 DIST.SUCC.: 15,590



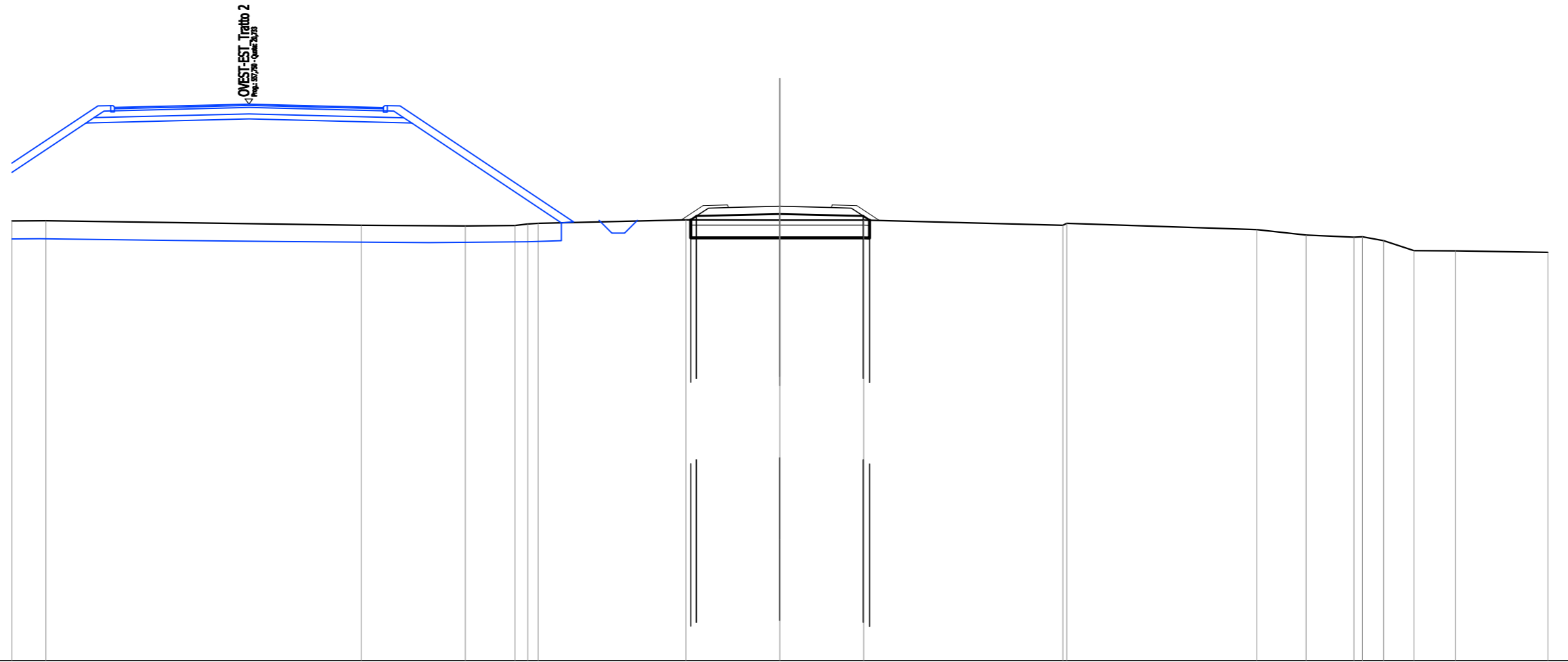
SCALA 1:200

QT.RIF. -1,000

QUOTE TERRENO	16,06	16,07	16,02	16,19	16,17	16,00	16,05	16,04
DIST.PARZIALI TERRENO	3,84	5,18	10,32	10,66	16,77	2,73	10,50	
QUOTE PROGETTO					16,18 16,34	16,42	16,34 16,14	
DIST.PARZIALI PROGETTO					3,26	3,26		
QUOTE FINITO					16,18 16,75 16,77 16,67	16,67 16,77 16,75	16,13	
DIST. PARZIALI FINITO					0,85 0,95	4,00	0,95 0,92	
DIST. PROGRESSIVE FINITO					-3,85 -3,00 -2,05 -2,00	-2,00 -2,05 -3,00	-3,92	

SCAVI E BONIFICHE	
SCOTICO	6,981 m
BONIFICA	3,490 m ²
RILEVATI	
RILEVATO	6,189 m ²
TERRENO VEGETALE	4,194 m
PIANO DI POSA RILEVATI - LAVORAZIONE DI TIPO "B"	6,981 m
SOVRASTRUTTURA STRADALE	
FONDAZIONE MISTO GRANULARE STABILIZZATO	1,815 m ²

Viab.Poderale OE-VP01
 SEZIONE N.: 42
 QT. PROGETTO: 16,741
 DIST.PROG.: 765,590
 DIST.PREC.: 15,590
 DIST.SUCC.: 11,109



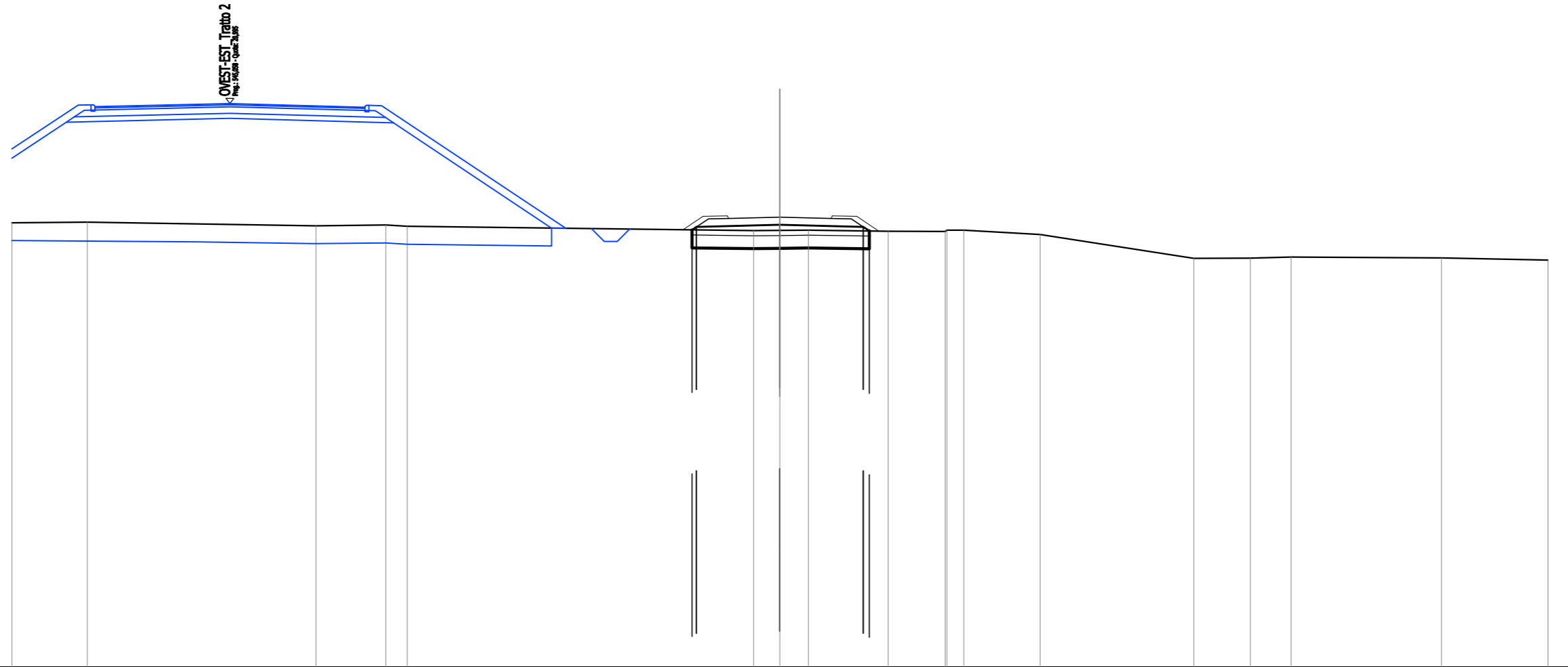
SCALA 1:200

QT.RIF. -1,000

QUOTE TERRENO	16,17	16,18		16,00	15,97	15,99	16,05	16,07	16,21	16,20	16,20	16,00	16,08	15,82	15,62	15,53	15,55	15,40	15,01	15,00	14,94		
DIST.PARZIALI TERRENO	1,33		12,32		4,06	1,94			5,77		3,67		3,27	7,78		7,43		1,92	1,86	0,83	1,18	1,62	3,61
QUOTE PROGETTO									16,21	16,36	16,44		16,36	16,20									
DIST.PARZIALI PROGETTO										3,26		3,26											
QUOTE FINITO									16,21	16,77	16,79	16,69	16,69	16,77	16,19								
DIST. PARZIALI FINITO									0,85	0,95		4,00	0,95	0,87									
DIST. PROGRESSIVE FINITO									-3,85	-3,00	-2,05	-2,00		-2,00	-3,00	-3,87							

SCAVI E BONIFICHE	
SCOTICO	6,926 m
BONIFICA	3,463 m ²
RILEVATI	
RILEVATO	6,031 m ²
TERRENO VEGETALE	4,104 m
PIANO DI POSA RILEVATI - LAVORAZIONE DI TIPO "B"	6,926 m
SOVRASTRUTTURA STRADALE	
FONDAZIONE MISTO GRANULARE STABILIZZATO	1,815 m ²

Viab.Poderale OE-VP01
 SEZIONE N.: 43
 QT. PROGETTO: 16,557
 DIST.PROG.: 776,699
 DIST.PREC.: 11,109
 DIST.SUCC.: 11,107



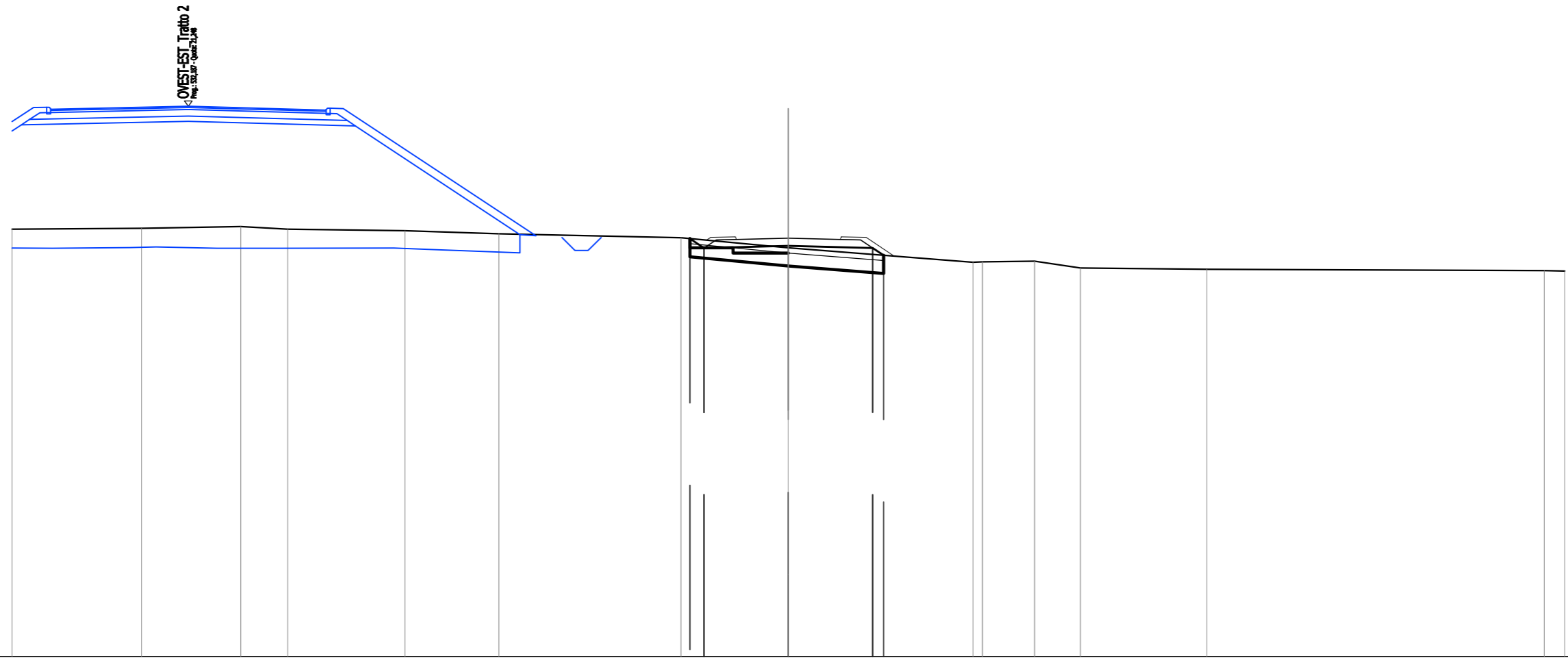
SCALA 1:200

QT.RIF. -1,000

QUOTE TERRENO	16,34	16,36		16,22	16,25	16,20			16,03	16,04	16,05	16,01	16,00	16,05	16,04	15,88		14,95	14,96	15,00		14,96	14,88	
DIST.PARZIALI TERRENO	2,95		8,94	2,72	0,04		13,53		1,03	1,11	3,12	2,23	0,66	2,98		6,00		2,21	1,59		5,87	4,15		
QUOTE PROGETTO									16,06	16,18	16,26		16,18	16,02										
DIST.PARZIALI PROGETTO										3,26		3,26												
QUOTE FINITO									16,06	16,59	16,51	16,51	16,51	16,51	16,51	16,01								
DIST. PARZIALI FINITO									0,79	0,95	4,00	0,95	0,86											
DIST. PROGRESSIVE FINITO									-3,79	-3,00	-2,05	-2,00	2,00	2,05	3,00	3,86								

SCAVI E BONIFICHE	
STERRO	0,496 m ²
SCOTTICO	6,337 m
BONIFICA	3,393 m ²
SCAVO A GRADONI	7,326 m
RILEVATI	
RILEVATO	5,340 m ²
TERRENO VEGETALE	3,625 m
PIANO DI POSA RILEVATI - LAVORAZIONE DI TIPO "B"	7,481 m
SOVRASTRUTTURA STRADALE	
FONDAZIONE MISTO GRANULARE STABILIZZATO	1,815 m ²

Viab.Poderale OE-VP01
 SEZIONE N.: 44
 QT. PROGETTO: 16,153
 DIST.PROG.: 787,806
 DIST.PREC.: 11,107
 DIST.SUCC.: 3,627



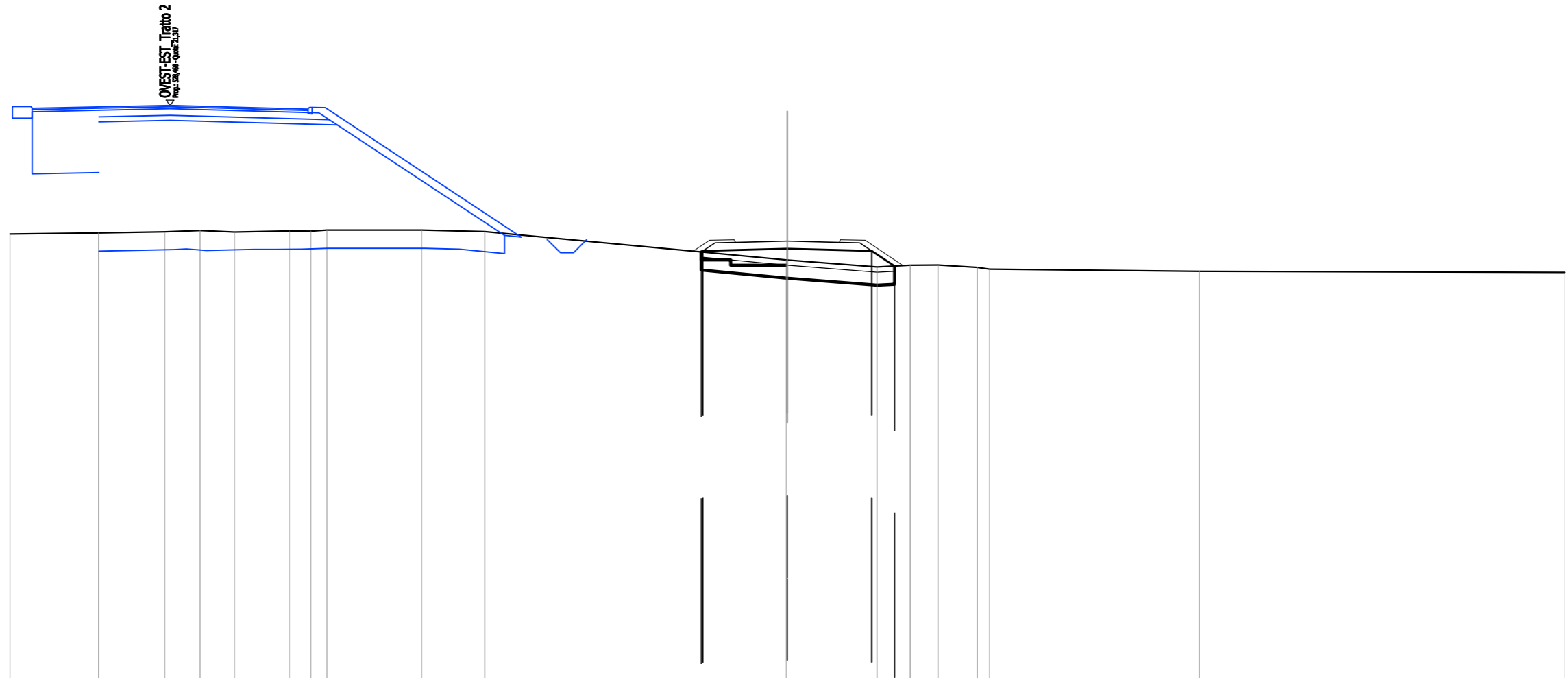
SCALA 1:200

QT.RIF. 0,000

QUOTE TERRENO	16,50	16,53	16,60	16,50	16,44	16,32	16,17	15,78	15,22	15,24	15,26	15,00	14,95	14,90	14,88
DIST.PARZIALI TERRENO	5,00	3,84	1,82	4,53	3,63	7,04	4,15	7,14	2,01	1,77	4,89	13,04	0,79	14,88	
QUOTE PROGETTO							16,14	15,85	15,77	15,77	15,49				
DIST.PARZIALI PROGETTO							0,95	3,26	3,26						
QUOTE FINITO							16,08	16,18	16,20	16,10	16,10	16,18	15,46		
DIST. PARZIALI FINITO							0,95	4,00	0,95	1,09					
DIST. PROGRESSIVE FINITO							3,16	3,00	2,05	2,00	2,00	3,00	4,09		

SCAVI E BONIFICHE	
SCOTTICO	7,456 m
BONIFICA	3,451 m ²
SCAVO A GRADONI	6,560 m
RILEVATI	
RILEVATO	7,969 m ²
TERRENO VEGETALE	4,656 m
PIANO DI POSA RILEVATI - LAVORAZIONE DI TIPO "B"	7,456 m
SOVRASTRUTTURA STRADALE	
FONDAZIONE MISTO GRANULARE STABILIZZATO	1,815 m ²

Viab.Poderale OE-VP01
 SEZIONE N.: 45
 QT. PROGETTO: 16,084
 DIST.PROG.: 791,434
 DIST.PREC.: 3,627



SCALA 1:200

QT.RIF. -1,000

QUOTE TERRENO	16,36	16,39	16,44	16,49	16,43	16,47	16,46	16,50	16,50	16,44	15,25	15,35	15,08	15,15	15,16	15,07	15,00	14,91	14,87
DIST.PARZIALI TERRENO	3,42	2,55	1,37	1,32	2,11	0,83	0,83	3,65	2,43	11,64	3,46	1,28	1,07	1,52	8,09	14,10			
QUOTE PROGETTO											15,66	15,70	15,78	15,70	15,12				
DIST.PARZIALI PROGETTO											3,26	3,26	0,88						
QUOTE FINITO											15,69	16,12	16,13	16,03	16,12	15,13			
DIST. PARZIALI FINITO											0,64	0,95	4,00	0,95	1,47				
DIST. PROGRESSIVE FINITO											-3,64	-3,00	-2,05	-2,00	2,00	2,05	3,00	4,47	